



VILLE DE QUÉBEC

Agglomération de Québec

RÈGLEMENT R.A.V.Q. 1126

**RÈGLEMENT MODIFIANT LE RÈGLEMENT DE
L'AGGLOMÉRATION SUR LA CIRCULATION ET LE
STATIONNEMENT RELATIVEMENT AU PÉRIMÈTRE DE
CERTAINES ZONES DE PERMIS DE STATIONNEMENT**

**Avis de motion donné le 21 juin 2017
Adopté le 5 juillet 2017
En vigueur le 7 juillet 2017**

NOTES EXPLICATIVES

Ce règlement modifie le Règlement de l'agglomération sur la circulation et le stationnement afin de modifier le périmètre des zones de permis de stationnement 1, 3, 4, 7, 12, 21, 22, 23, 31, 32, A3-1, A3-3, A3-4, A3-5, A3-6, A3-7, A3-8, A3-11, A3-13, A3-14, A3-15, A3-18, A3-19, A3-23, A3-24, A3-25, A3-27, A3-29.

RÈGLEMENT R.A.V.Q. 1126

RÈGLEMENT MODIFIANT LE RÈGLEMENT DE L'AGGLOMÉRATION SUR LA CIRCULATION ET LE STATIONNEMENT RELATIVEMENT AU PÉRIMÈTRE DE CERTAINES ZONES DE PERMIS DE STATIONNEMENT

LA VILLE DE QUÉBEC, PAR LE CONSEIL DE L'AGGLOMÉRATION,
DÉCRÈTE CE QUI SUIT :

- 1.** L'annexe XV du *Règlement de l'agglomération sur la circulation et le stationnement*, R.A.V.Q. 842, est modifiée par le remplacement des plans relatifs aux zones 1, 3, 4, 7, 12, 21, 22, 23, 31, 32, A3-1, A3-3, A3-4, A3-5, A3-6, A3-7, A3-8, A3-11, A3-13, A3-14, A3-15, A3-18, A3-19, A3-23, A3-24, A3-25, A3-27, A3-29 par les plans joints à l'annexe I du présent règlement.
- 2.** Le présent règlement entre en vigueur conformément à la loi.

ANNEXE I

(article 1)

PLANS DES ZONES 1, 3, 4, 7, 12, 21, 22, 23, 31, 32, A3-1, A3-3, A3-4, A3-5, A3-6, A3-7, A3-8, A3-11, A3-13, A3-14, A3-15, A3-18, A3-19, A3-23, A3-24, A3-25, A3-27, A3-29

ANNEXE XV

FEUILLET 1

ARRONDISSEMENT DE LA CITÉ-LIMOILOU ZONES DE PERMIS DE STATIONNEMENT

PLAN DE LA ZONE 1

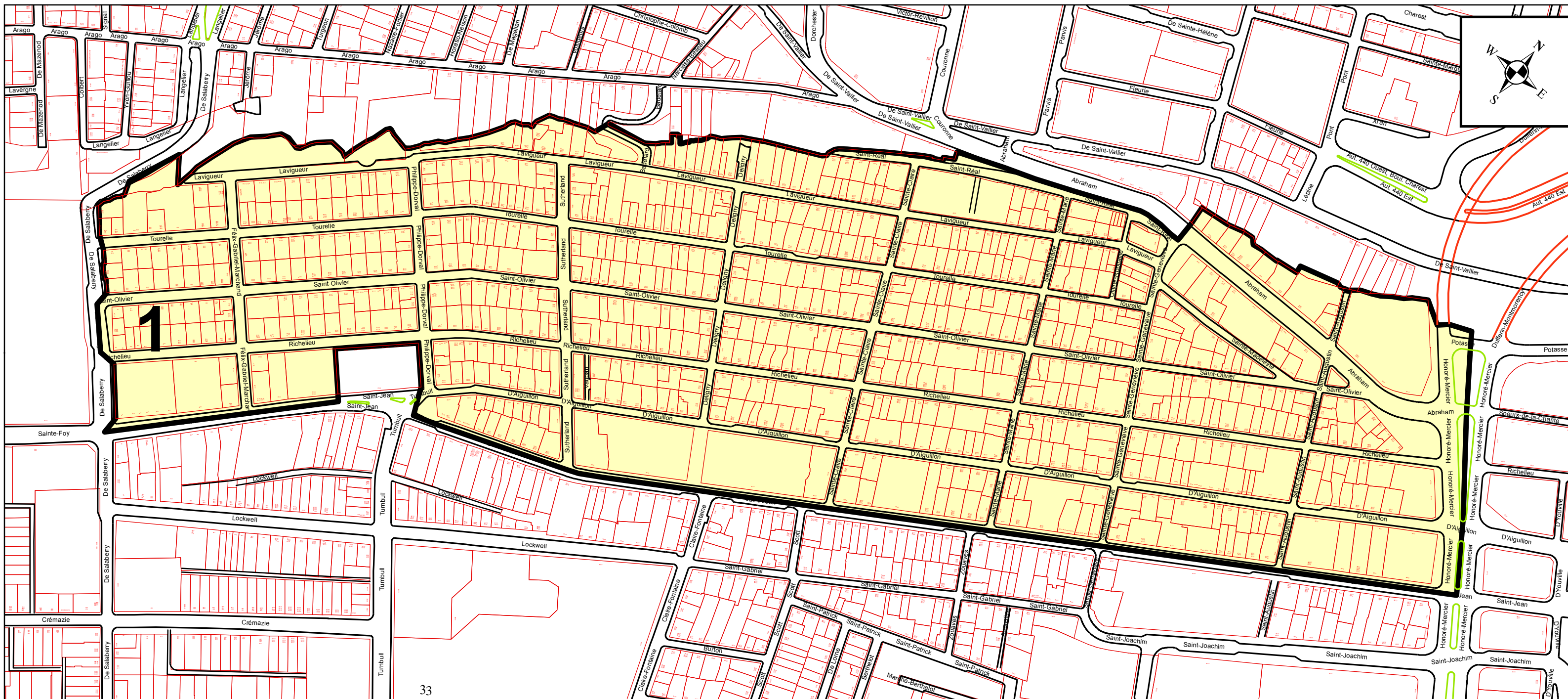
RÉSEAU ARTÉRIEL D'AGGLOMÉRATION



Limite de la zone 1



Limite d'arrondissement



ANNEXE XV

FEUILLET 1

ARRONDISSEMENT DE LA CITÉ-LIMOILOU ZONES DE PERMIS DE STATIONNEMENT

PLAN DE LA ZONE 3

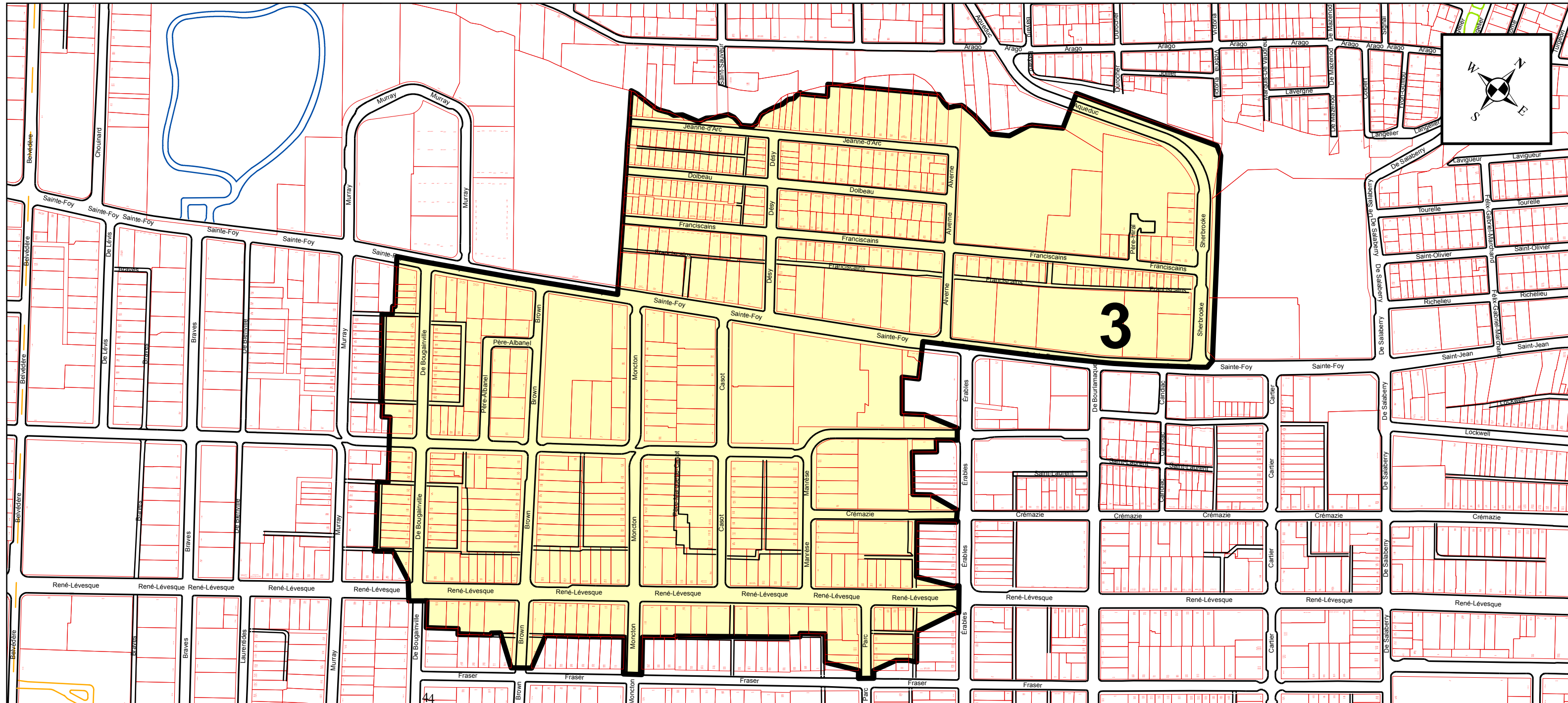
RÉSEAU ARTÉRIEL D'AGGLOMÉRATION



Limite de la zone 3



Limite d'arrondissement




ANNEXE XV

FEUILLET 1

ARRONDISSEMENT DE LA CITÉ-LIMOILLOU ZONES DE PERMIS DE STATIONNEMENT

PLAN DE LA ZONE 4

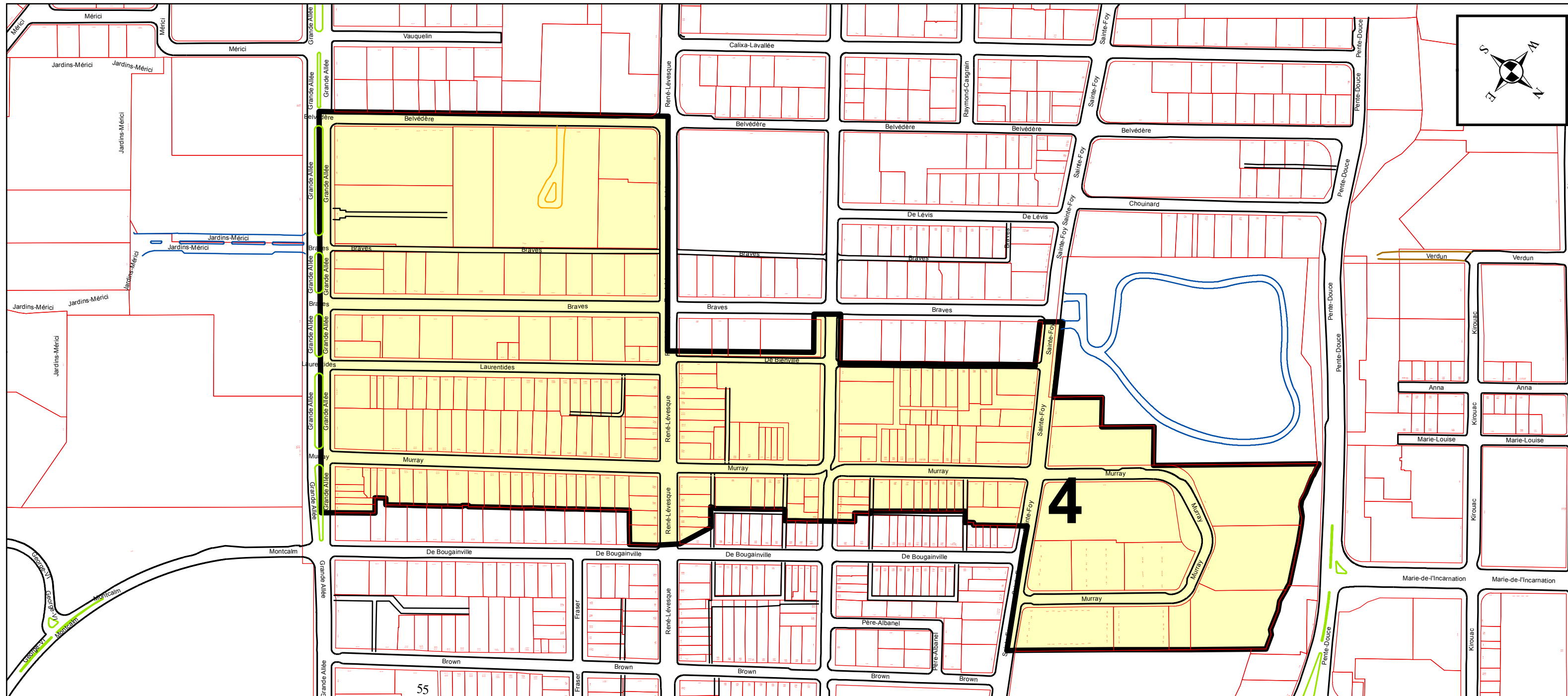
RÉSEAU ARTÉRIEL D'AGGLOMÉRATION



Limite de la zone 4



Limite d'arrondissement



ANNEXE XV

FEUILLET 1

ARRONDISSEMENT DE LA CITÉ-LIMOILLOU ZONES DE PERMIS DE STATIONNEMENT

PLAN DE LA ZONE 7

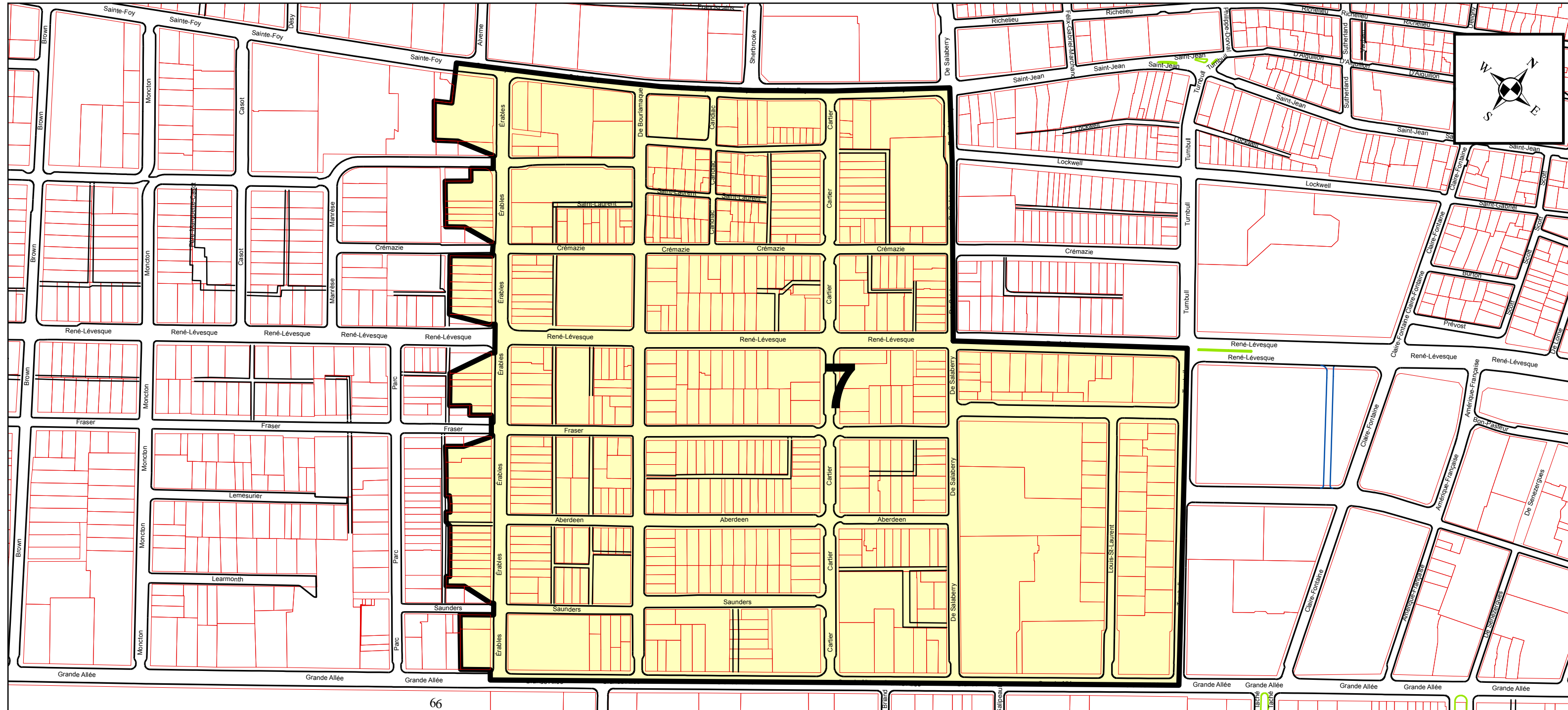
RÉSEAU ARTÉRIEL D'AGGLOMÉRATION



Limite de la zone 7



Limite d'arrondissement



ANNEXE XV

FEUILLET 1

ARRONDISSEMENT DE LA CITÉ-LIMOILLOU ZONES DE PERMIS DE STATIONNEMENT

PLAN DE LA ZONE 12

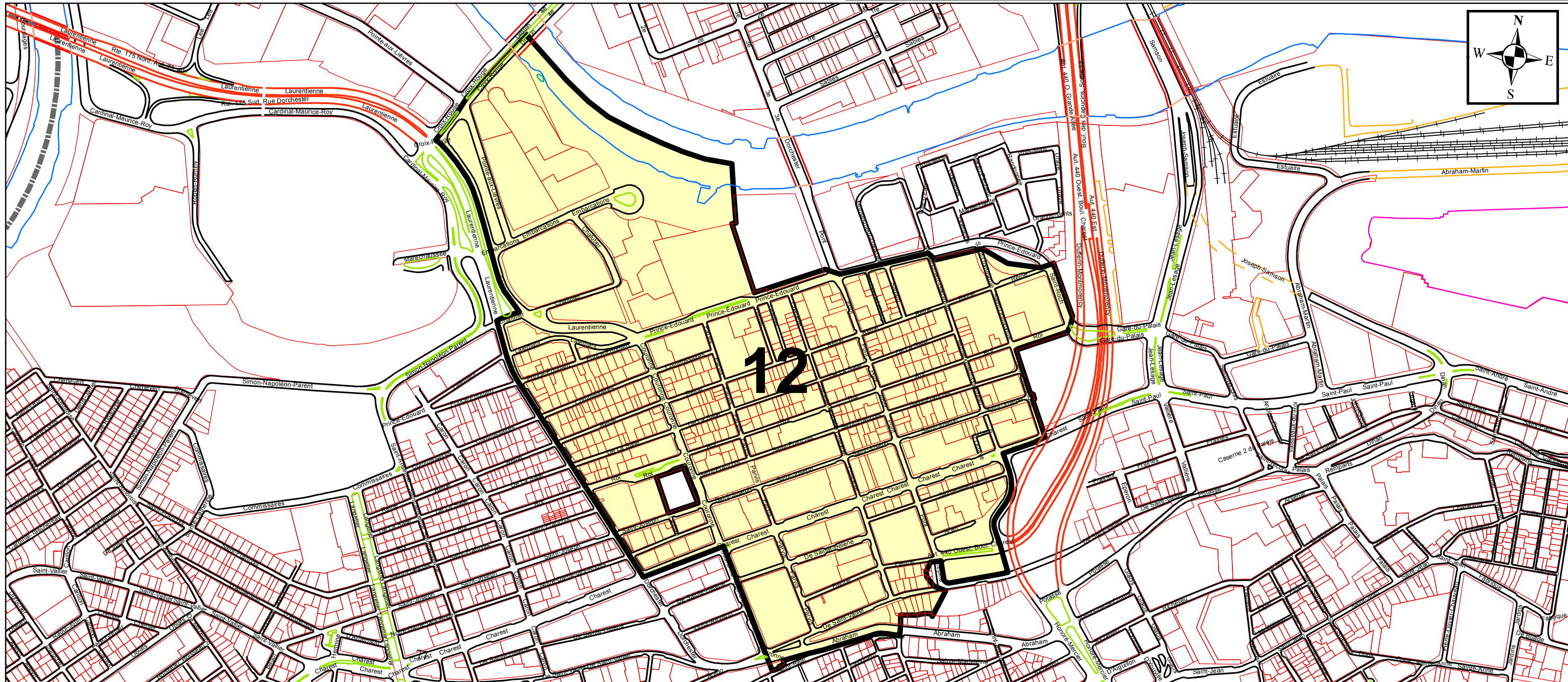
RÉSEAU ARTÉRIEL D'AGGLOMÉRATION



Limite de la zone 12



Limite d'arrondissement



ANNEXE XV

FEUILLET 1

ARRONDISSEMENT DE LA CITÉ-LIMOILOU ZONES DE PERMIS DE STATIONNEMENT

PLAN DE LA ZONE 21

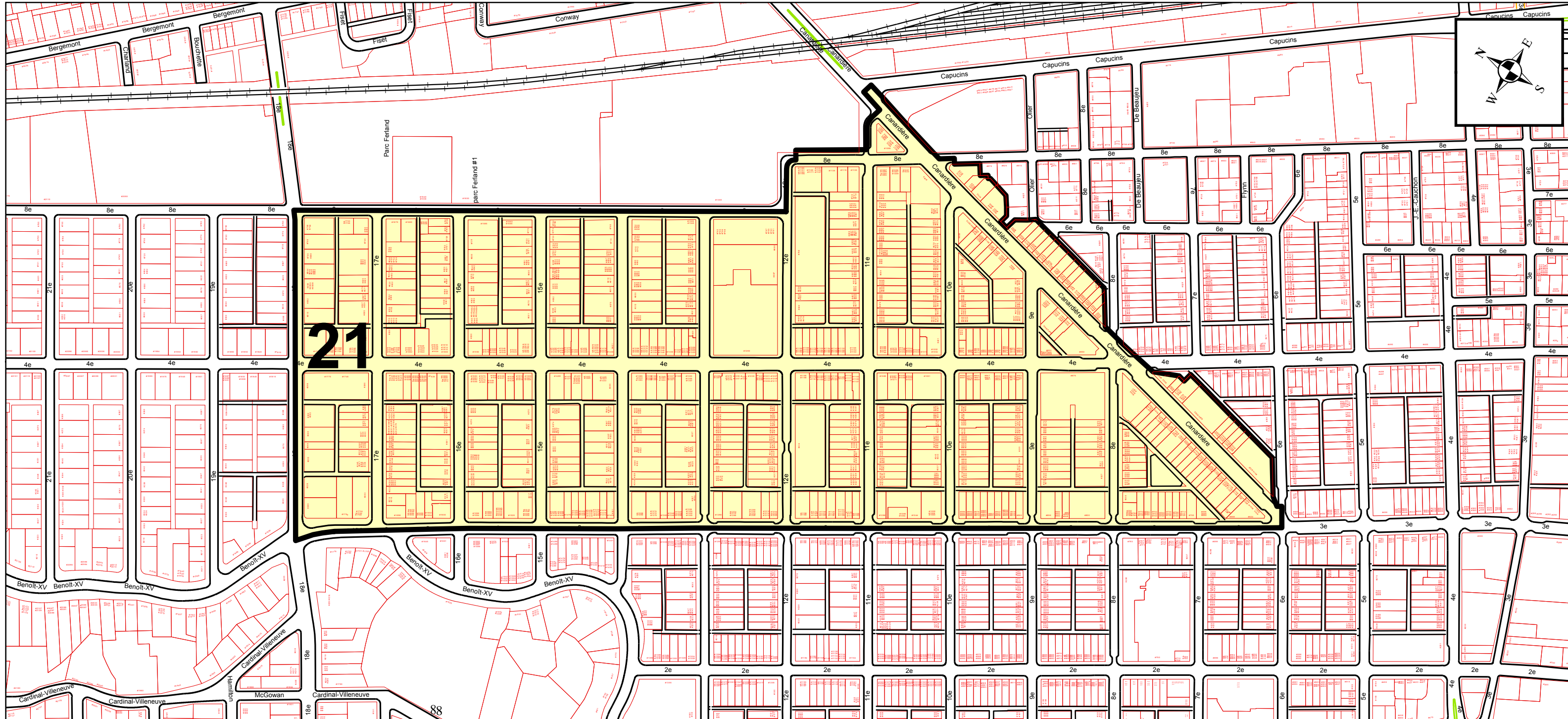
RÉSEAU ARTÉRIEL D'AGGLOMÉRATION



Limite de la zone 21



Limite d'arrondissement



ANNEXE XV

FEUILLET 1

ARRONDISSEMENT DE LA CITÉ-LIMOILOU ZONES DE PERMIS DE STATIONNEMENT

PLAN DE LA ZONE 22

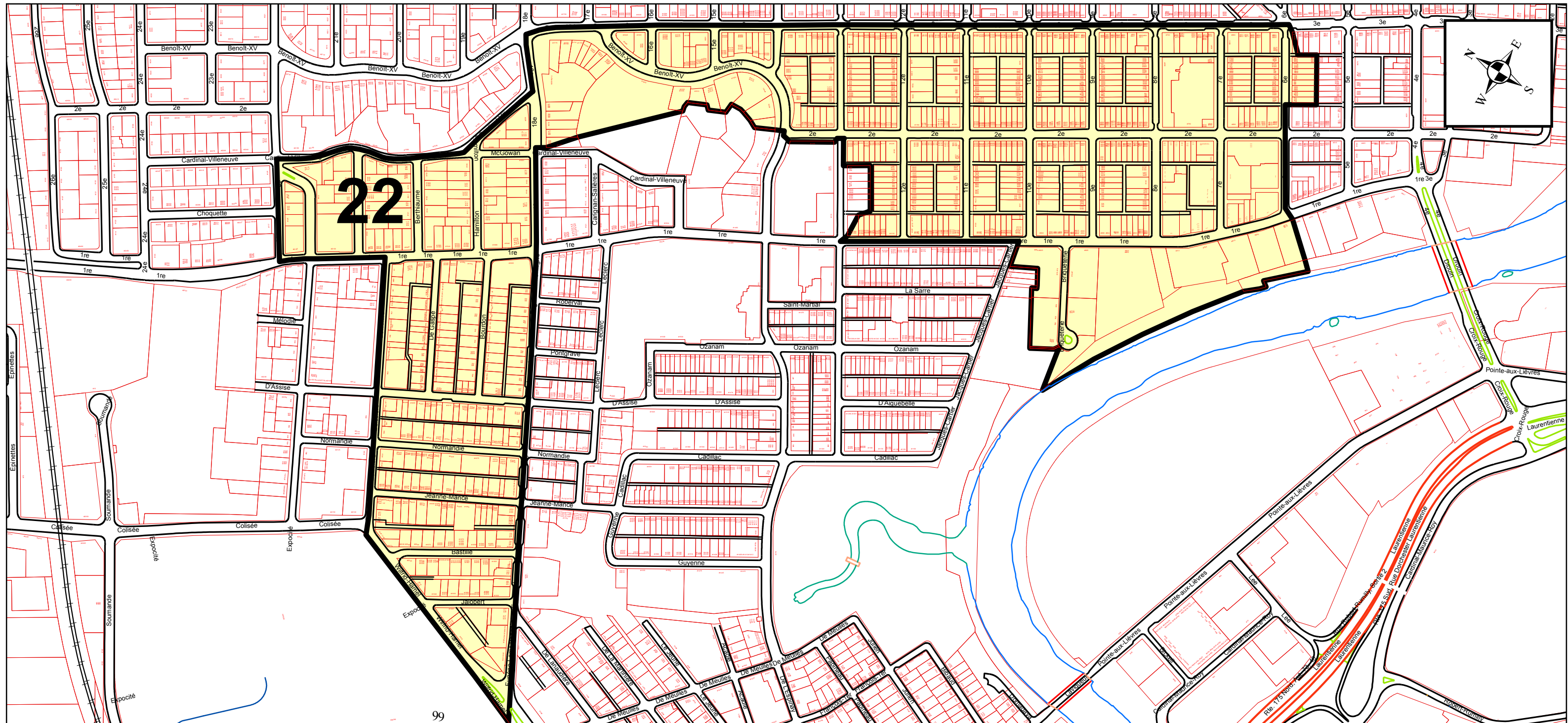
RÉSEAU ARTÉRIEL D'AGGLOMÉRATION



Limite de la zone 22



Limite d'arrondissement



ANNEXE XV

FEUILLET 1

ARRONDISSEMENT DE LA CITÉ-LIMOILOU ZONES DE PERMIS DE STATIONNEMENT

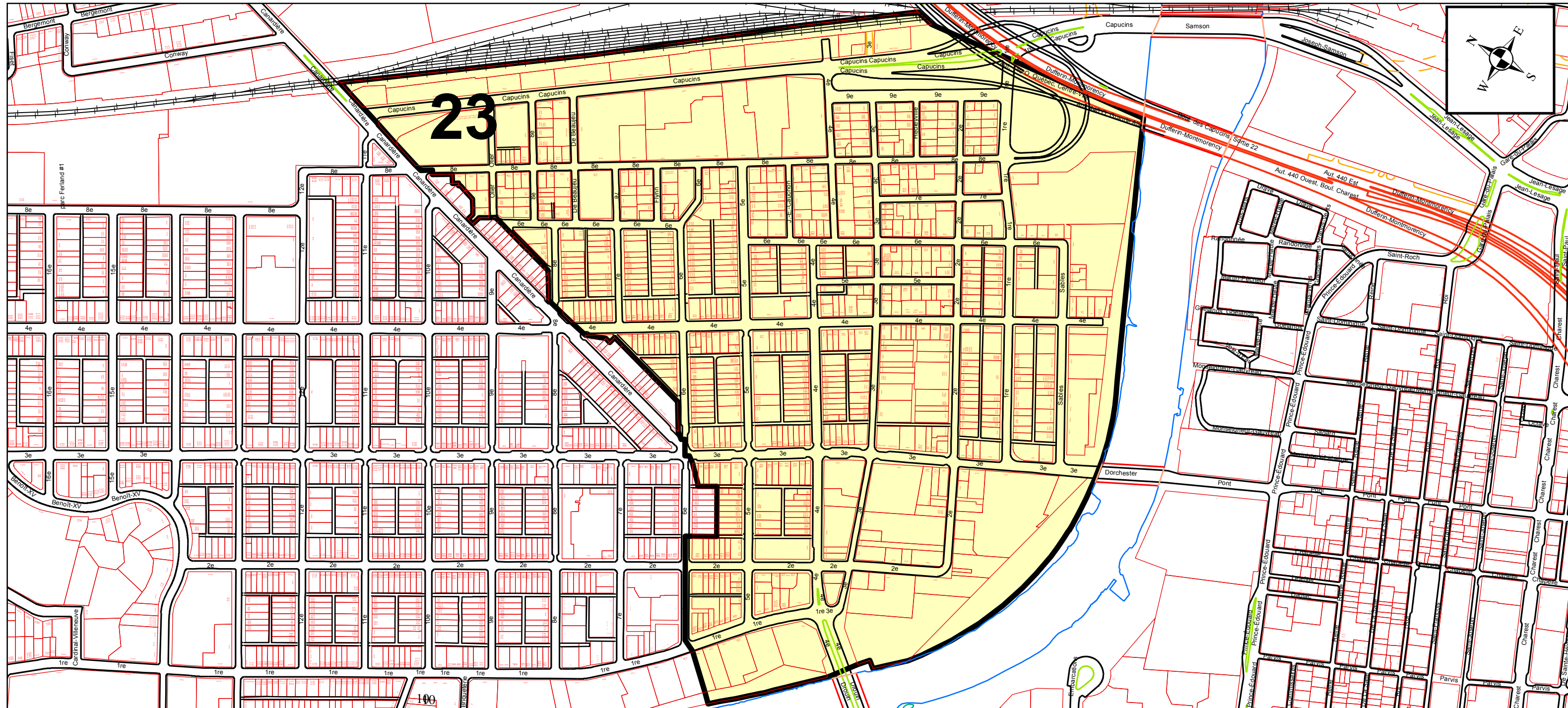
PLAN DE LA ZONE 23 RÉSEAU ARTÉRIEL D'AGGLOMÉRATION



Zones_vignettes



Limite d'arrondissement



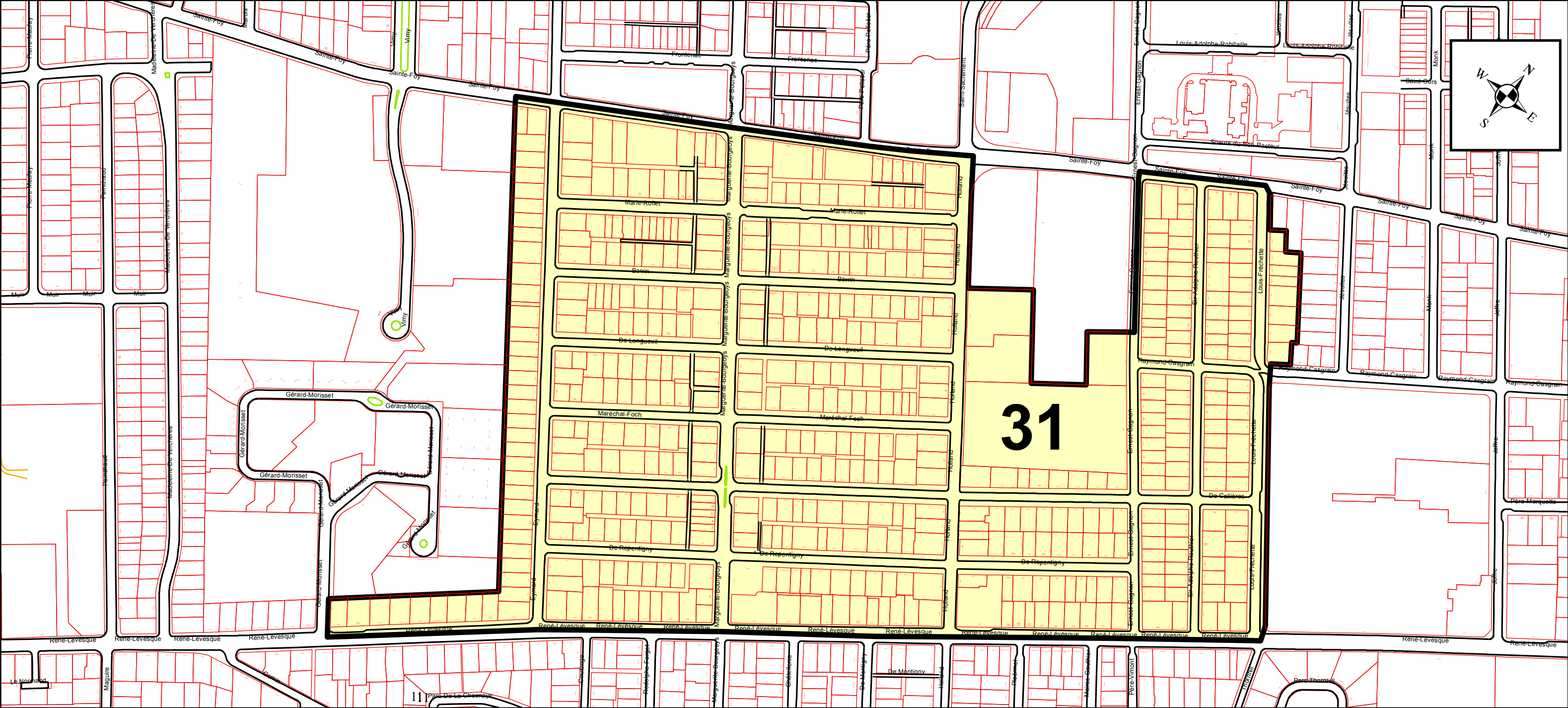
ANNEXE XV
FEUILLET 1
ARRONDISSEMENT DE LA CITÉ-LIMOILOU
ZONES DE PERMIS DE STATIONNEMENT
PLAN DE LA ZONE 31
RÉSEAU ARTÉRIEL D'AGGLOMÉRATION



Limite de la zone 31



Limite d'arrondissement



ANNEXE XV

FEUILLET 1

ARRONDISSEMENT DE LA CITÉ-LIMOILOU ZONES DE PERMIS DE STATIONNEMENT

PLAN DE LA ZONE 32

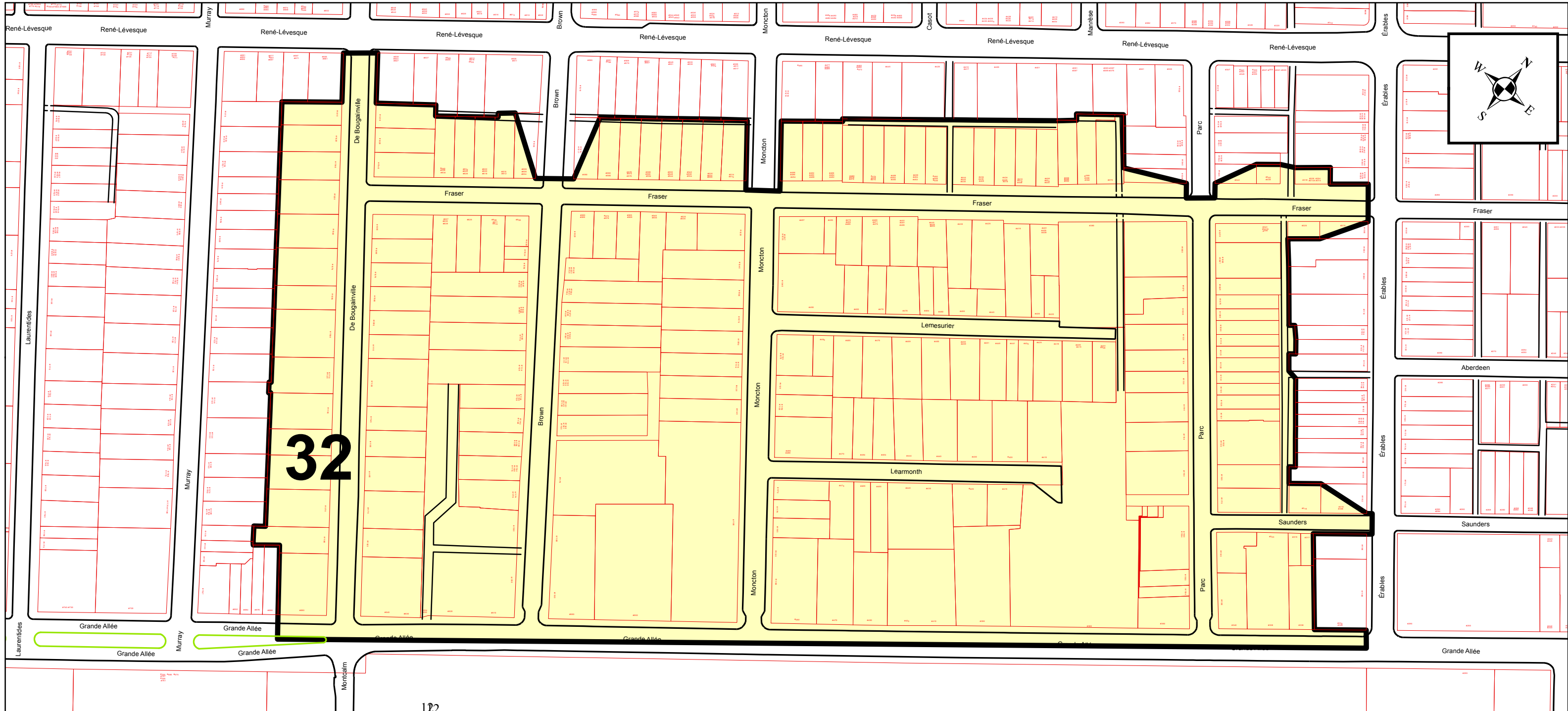
RÉSEAU ARTÉRIEL D'AGGLOMÉRATION



Limite de la zone 32



Limite d'arrondissement



32

ANNEXE XV

FEUILLET 3

**ARRONDISSEMENT DE SAINTE-FOY-SILLERY-CAP-ROUGE
ZONES DE PERMIS DE STATIONNEMENT**

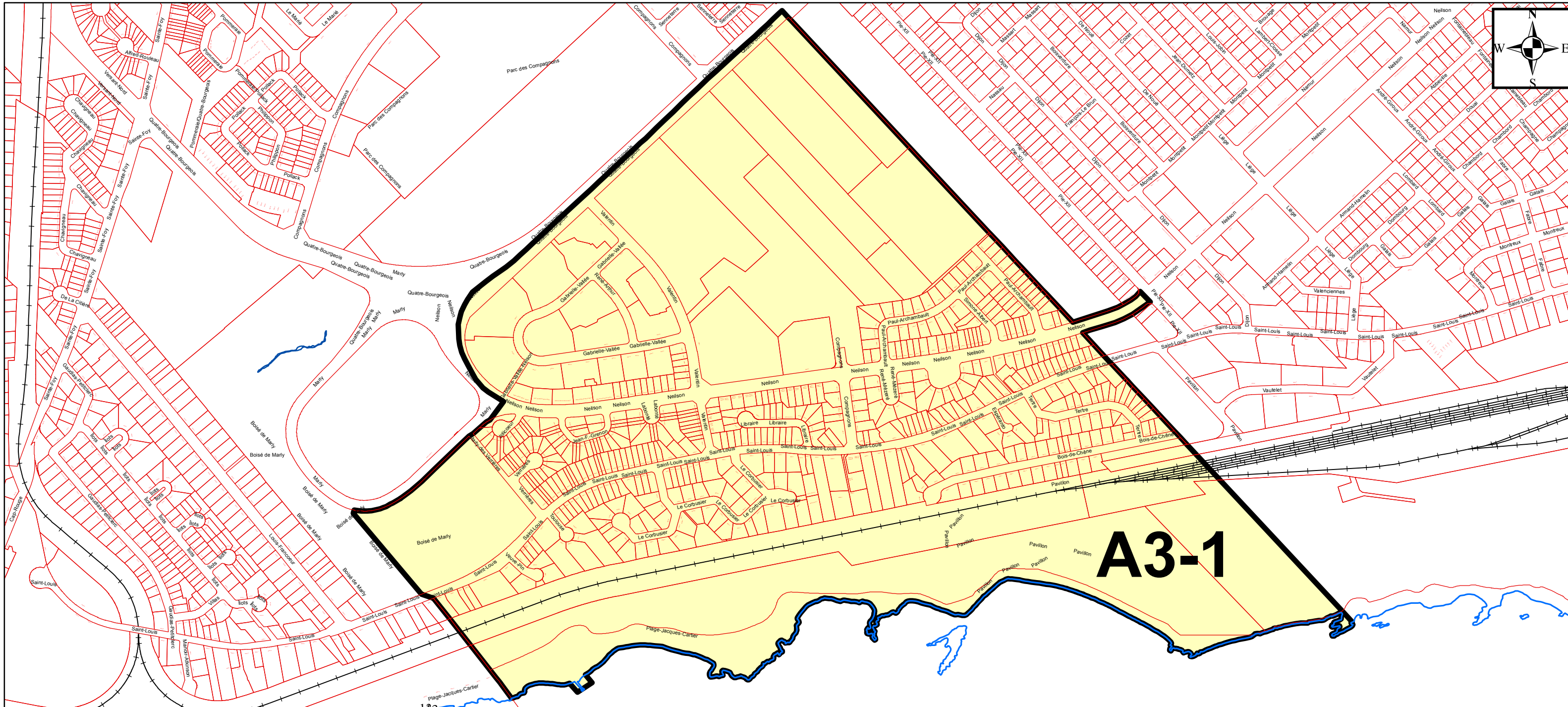
**PLAN DE LA ZONE A3-1
RÉSEAU ARTÉRIEL D'AGGLOMÉRATION**



Limite de la zone A3-1



Limite d'arrondissement



ANNEXE XV

FEUILLET 3

ARRONDISSEMENT DE SAINTE-FOY-SILLERY-CAP-ROUGE ZONES DE PERMIS DE STATIONNEMENT

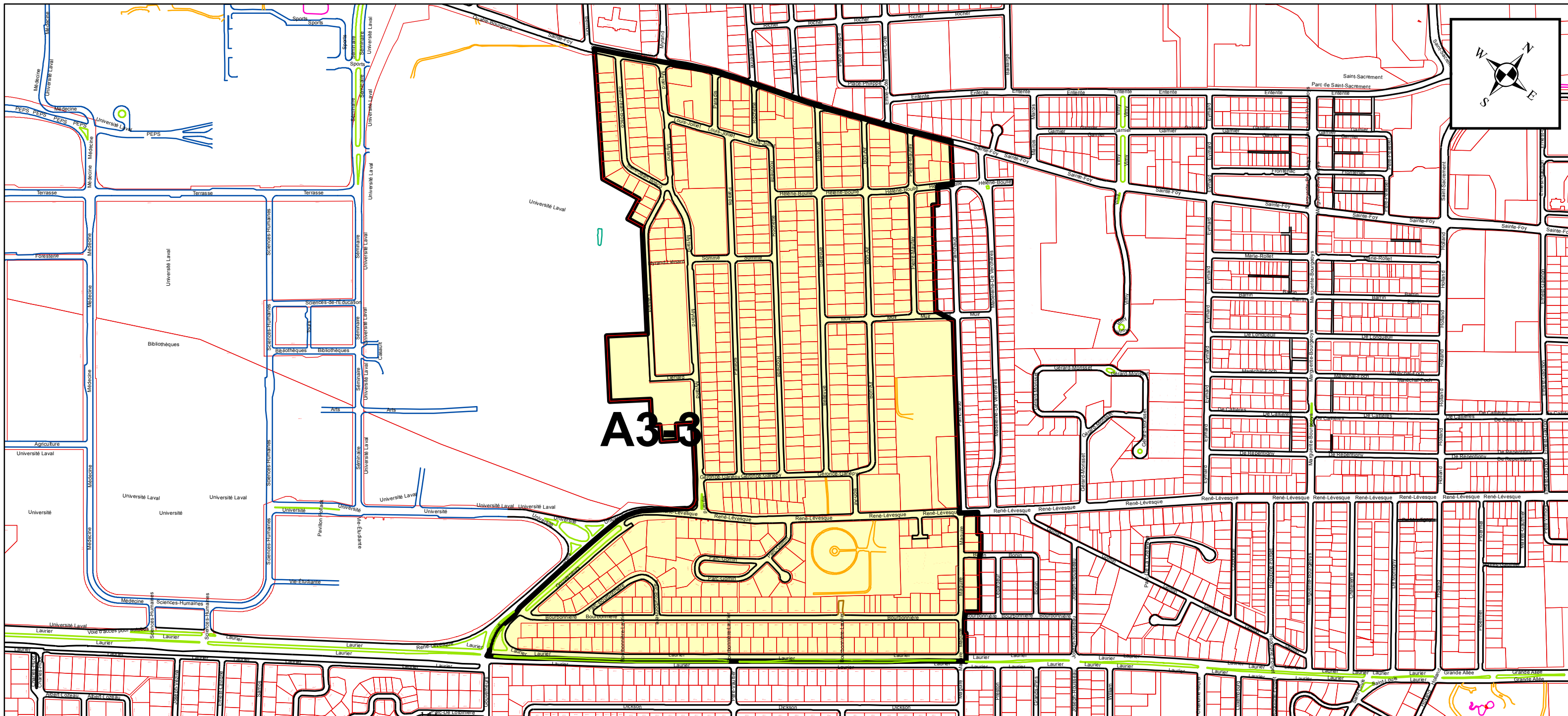
PLAN DE LA ZONE A3-3 RÉSEAU ARTÉRIEL D'AGGLOMÉRATION



Limite de la zone A3-3



Limite d'arrondissement




ANNEXE XV

FEUILLET 3

**ARRONDISSEMENT DE SAINTE-FOY-SILLERY-CAP-ROUGE
ZONES DE PERMIS DE STATIONNEMENT**

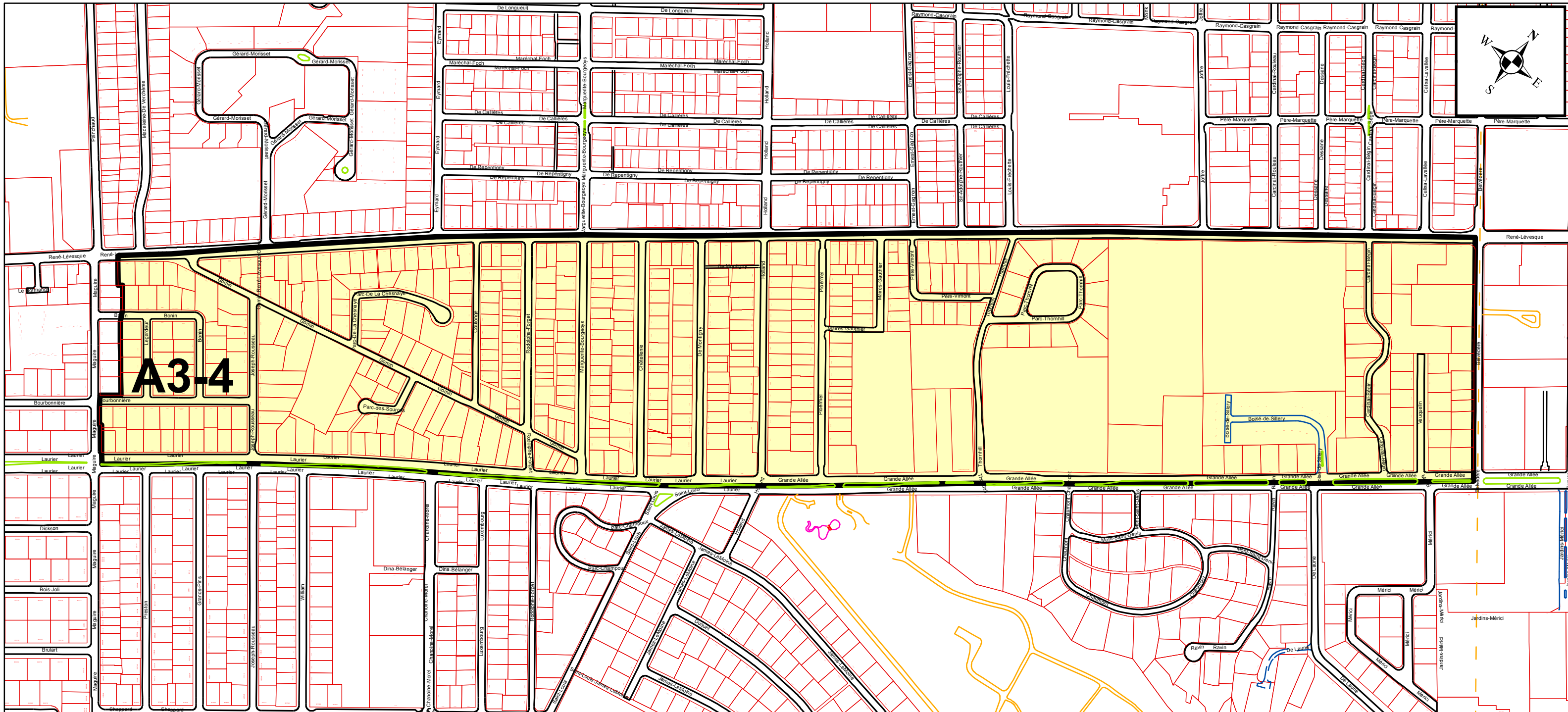
**PLAN DE LA ZONE A3-4
RÉSEAU ARTÉRIEL D'AGGLOMÉRATION**



Limite de la zone A3-4



Limite d'arrondissement



ANNEXE XV

FEUILLET 3

**ARRONDISSEMENT DE SAINTE-FOY-SILLERY-CAP-ROUGE
ZONES DE PERMIS DE STATIONNEMENT**

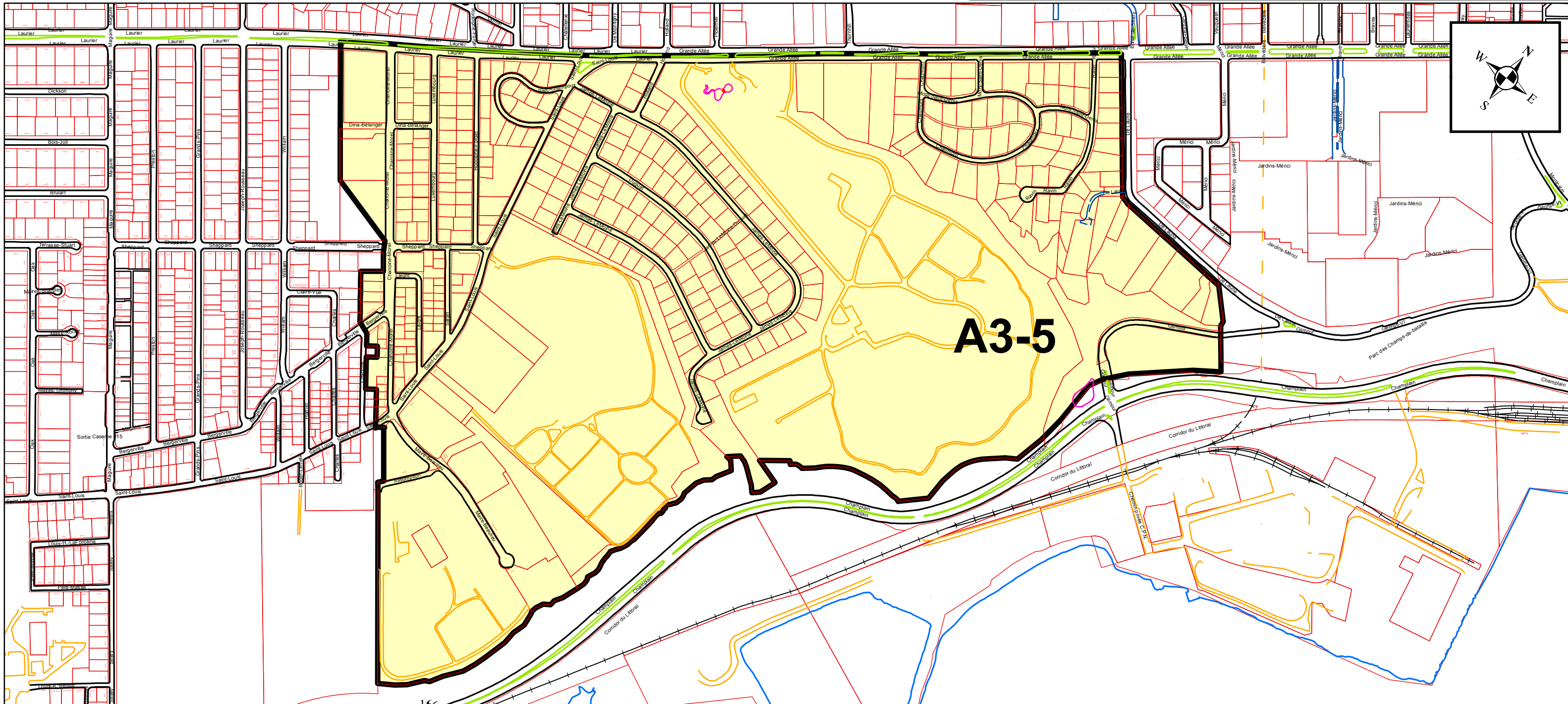
**PLAN DE LA ZONE A3-5
RÉSEAU ARTÉRIEL D'AGGLOMÉRATION**



Limite de la zone A3-5



Limite d'arrondissement



ANNEXE XV

FEUILLET 3

ARRONDISSEMENT DE SAINTE-FOY-SILLERY-CAP-ROUGE ZONES DE PERMIS DE STATIONNEMENT

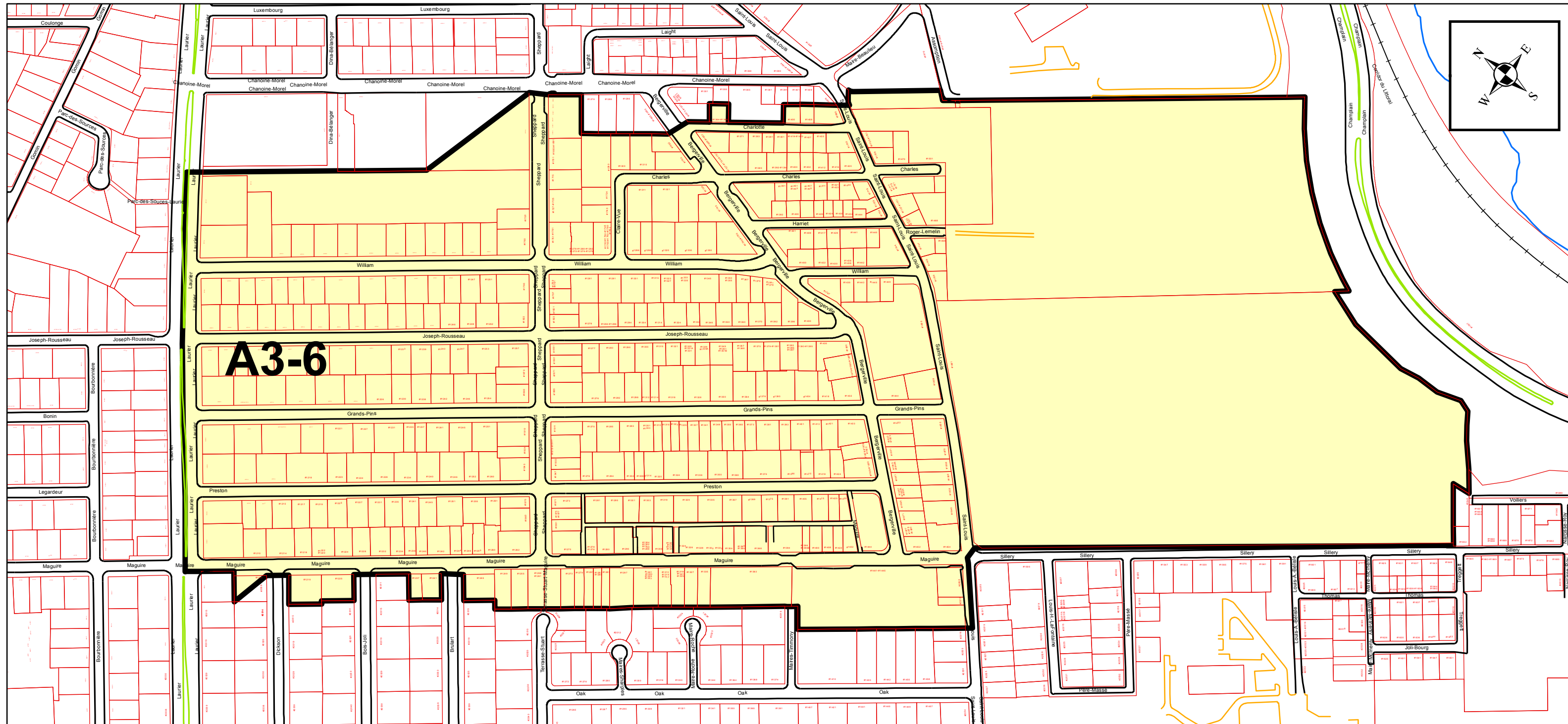
PLAN DE LA ZONE A3-6 RÉSEAU ARTÉRIEL D'AGGLOMÉRATION



Limite de la zone A3-6



Limite d'arrondissement



A3-6

ANNEXE XV

FEUILLET 3

ARRONDISSEMENT DE SAINTE-FOY-SILLERY-CAP-ROUGE ZONES DE PERMIS DE STATIONNEMENT

PLAN DE LA ZONE A3-7

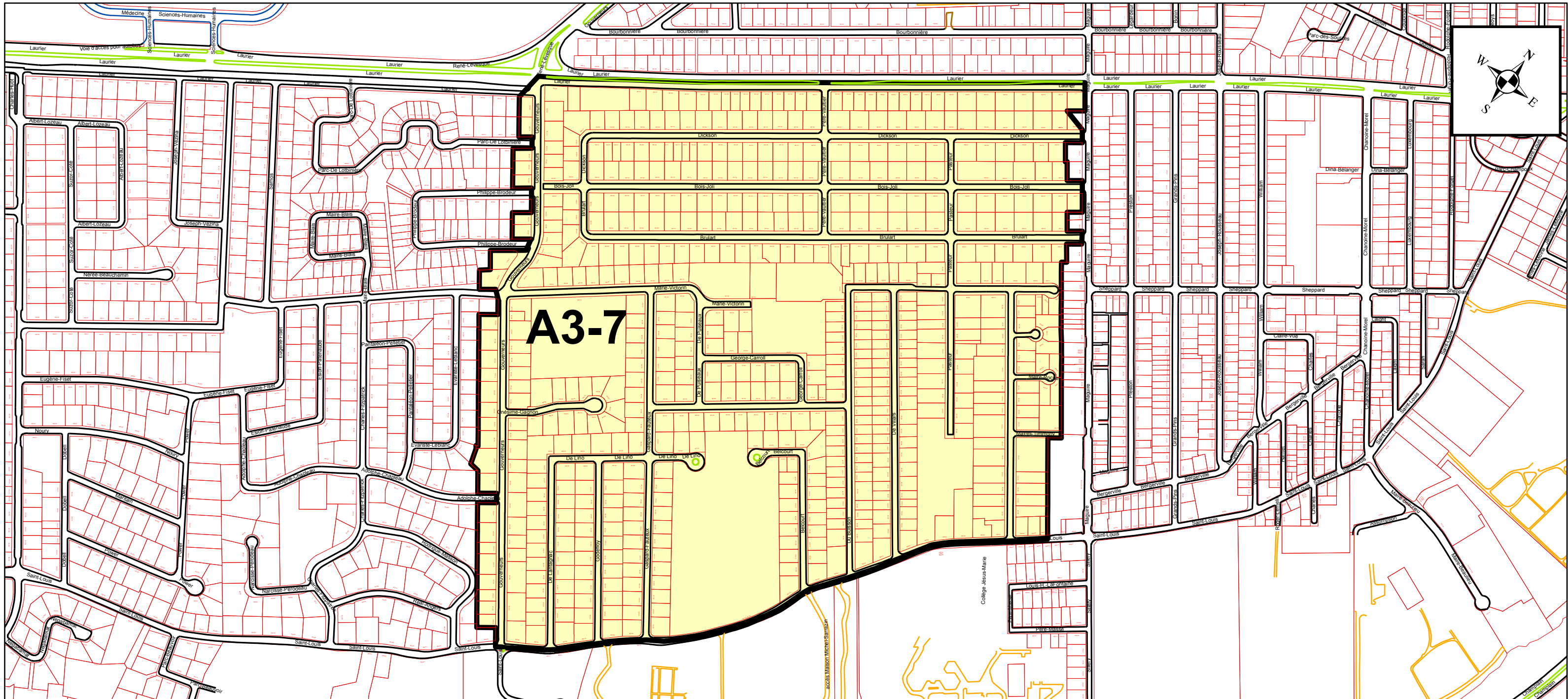
RÉSEAU ARTÉRIEL D'AGGLOMÉRATION



Limite de la zone A3-7



Limite d'arrondissement



ANNEXE XV

FEUILLET 3

ARRONDISSEMENT DE SAINTE-FOY-SILLERY-CAP-ROUGE ZONES DE PERMIS DE STATIONNEMENT

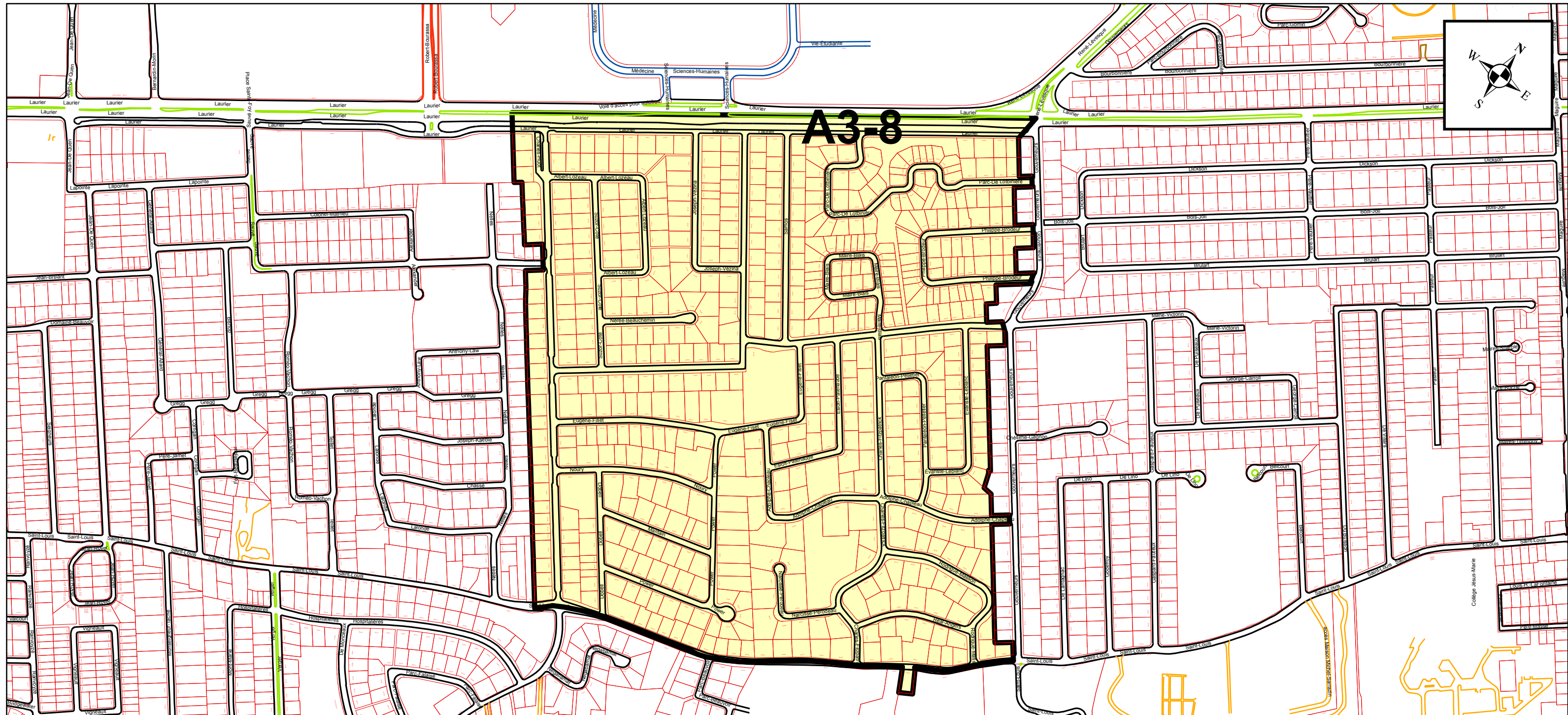
PLAN DE LA ZONE A3-8 RÉSEAU ARTÉRIEL D'AGGLOMÉRATION



Limite de la Zone A3-8



Limite d'arrondissement



ANNEXE XV

FEUILLET 3

ARRONDISSEMENT DE SAINTE-FOY-SILLERY-CAP-ROUGE ZONES DE PERMIS DE STATIONNEMENT

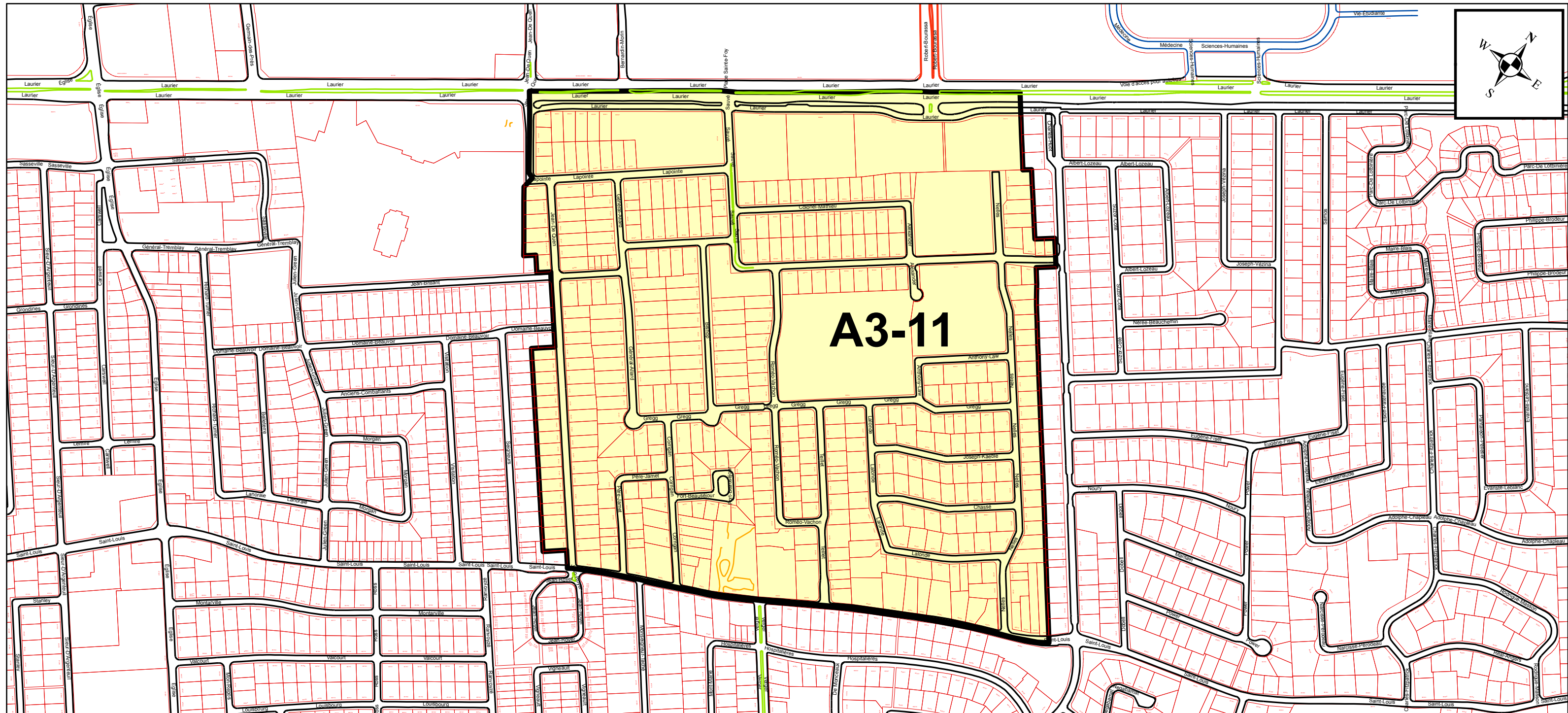
PLAN DE LA ZONE A3-11 RÉSEAU ARTÉRIEL D'AGGLOMÉRATION

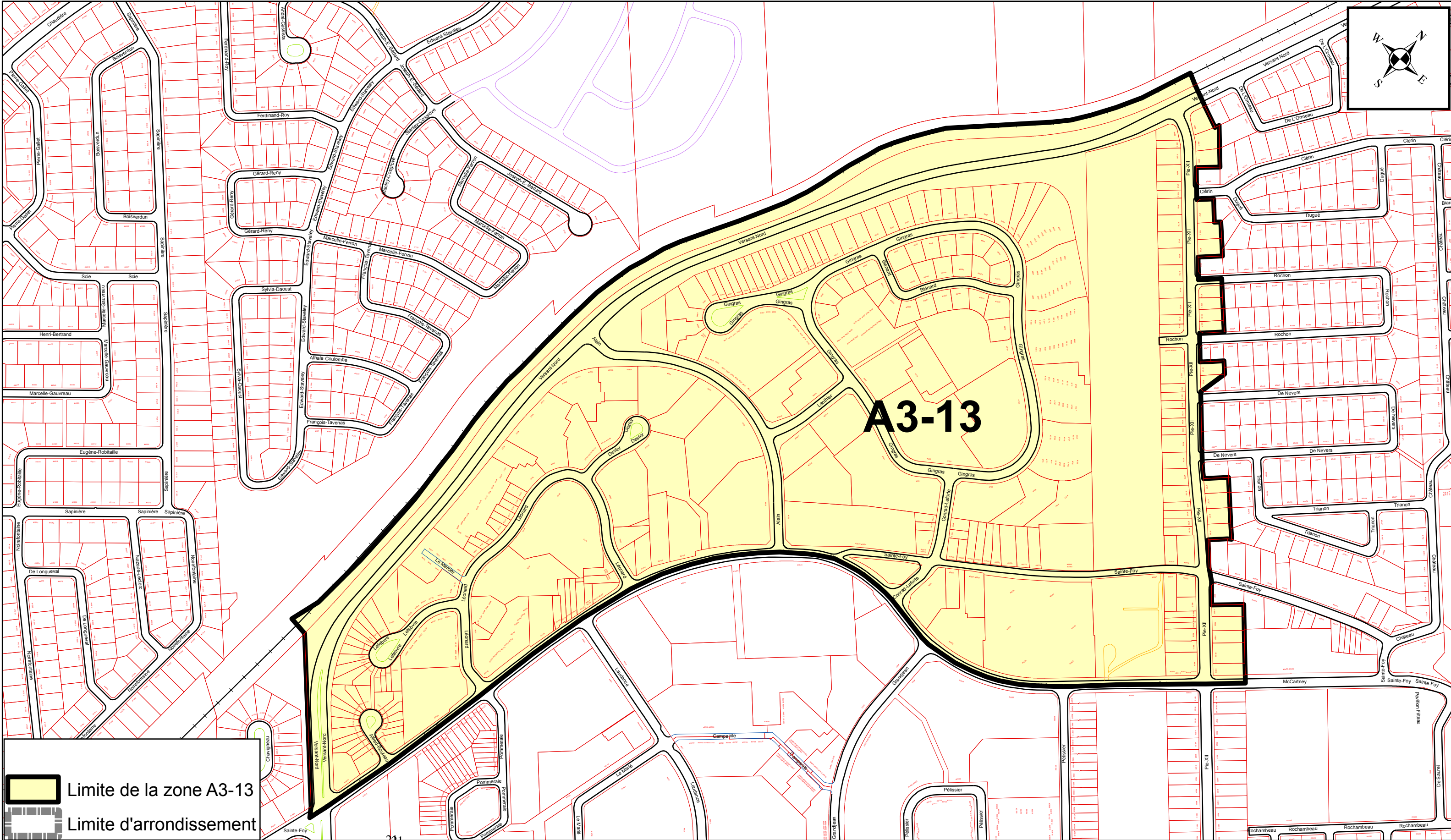


Limit de la zone A3-11



Limite d'arrondissement





**ANNEXE XV
FEUILLET 3**

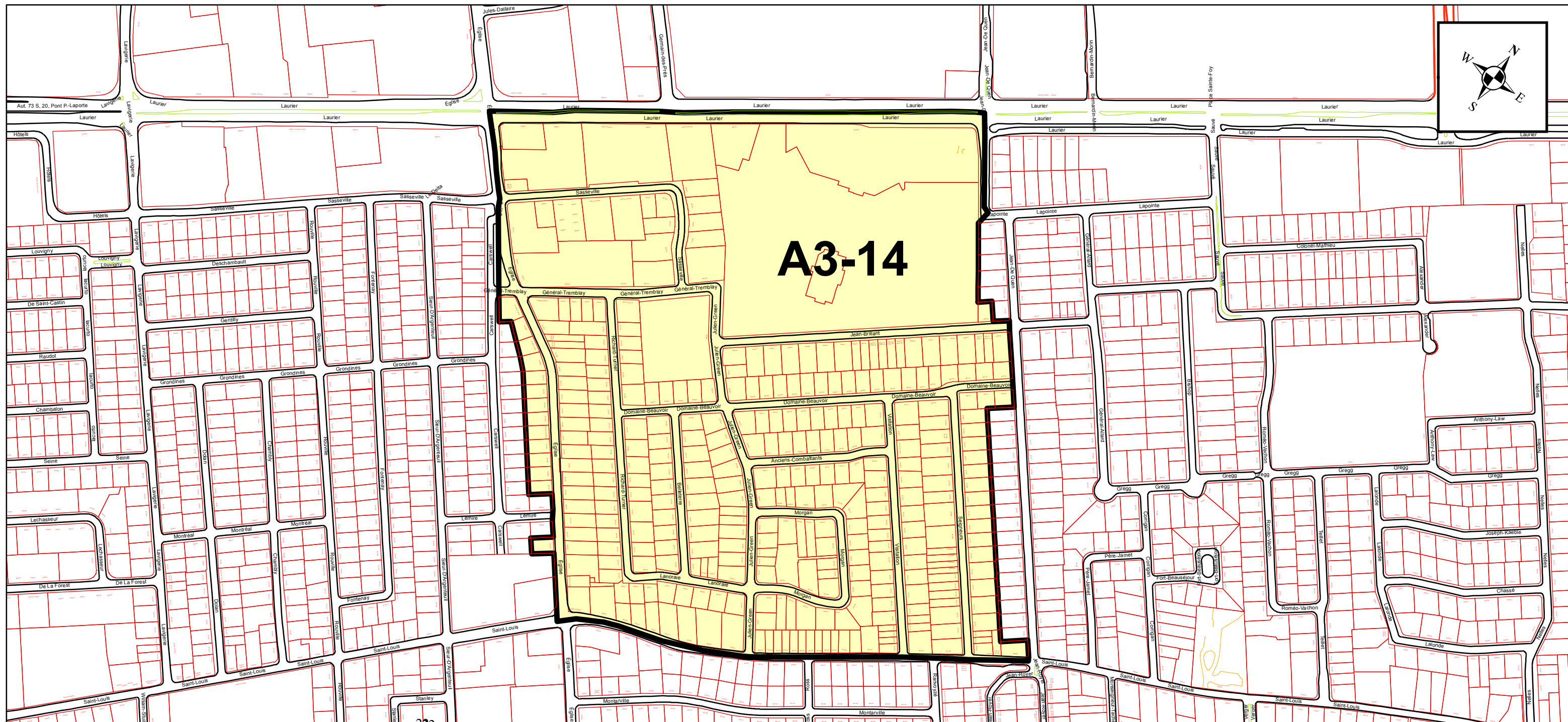
**ARRONDISSEMENT DE SAINTE-FOY-SILLERY-CAP-ROUGE
ZONES DE PERMIS DE STATIONNEMENT
PLAN DE LA ZONE A3-14
RÉSEAU ARTÉRIEL D'AGGLOMÉRATION**



Limite de la zone A3-14



Limite d'arrondissement



ANNEXE XV

FEUILLET 3

ARRONDISSEMENT DE SAINTE-FOY-SILLERY-CAP-ROUGE ZONES DE PERMIS DE STATIONNEMENT

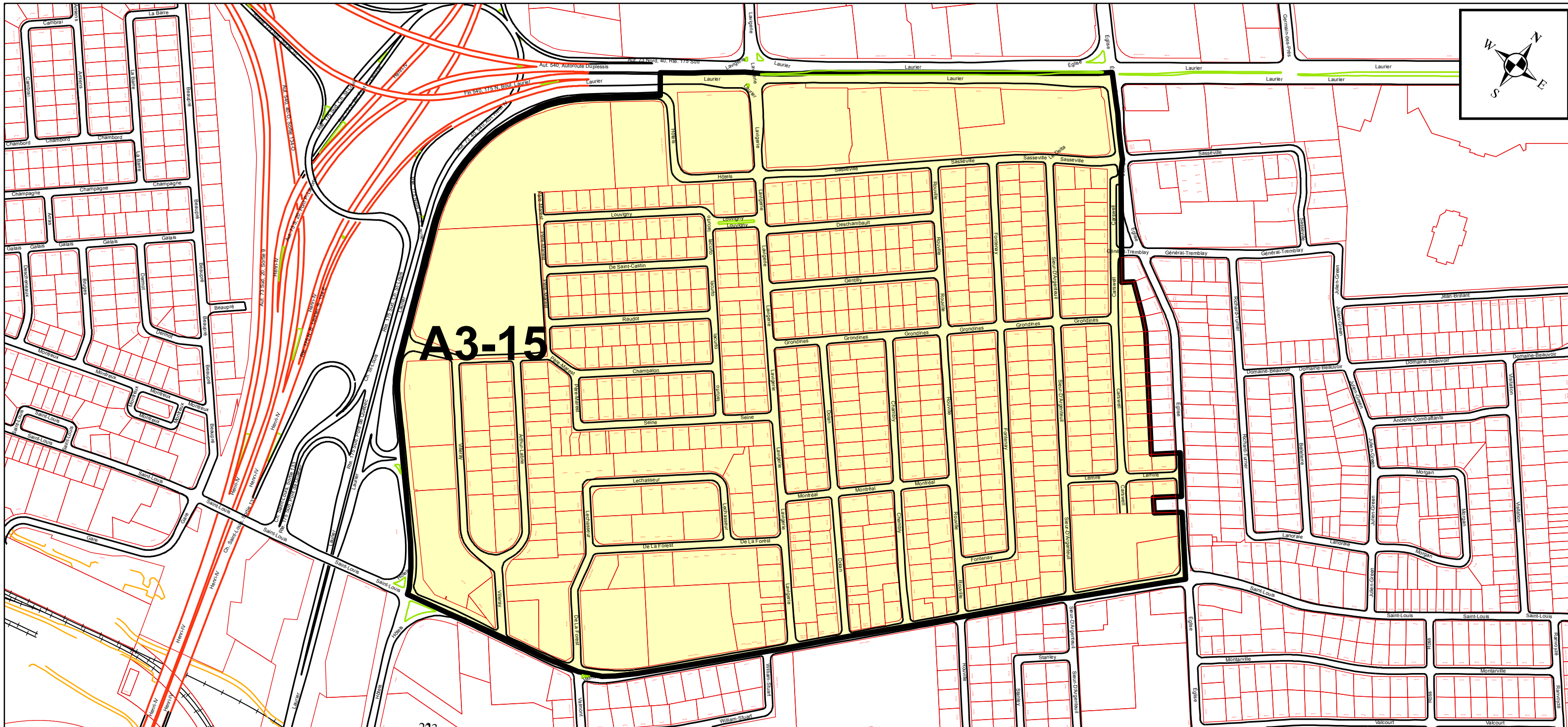
PLAN DE LA ZONE A3-15 RÉSEAU ARTÉRIEL D'AGGLOMÉRATION



Limite de la zone A3-15



Limite d'arrondissement



ANNEXE XV

FEUILLET 3

ARRONDISSEMENT DE SAINTE-FOY-SILLERY-CAP-ROUGE ZONES DE PERMIS DE STATIONNEMENT

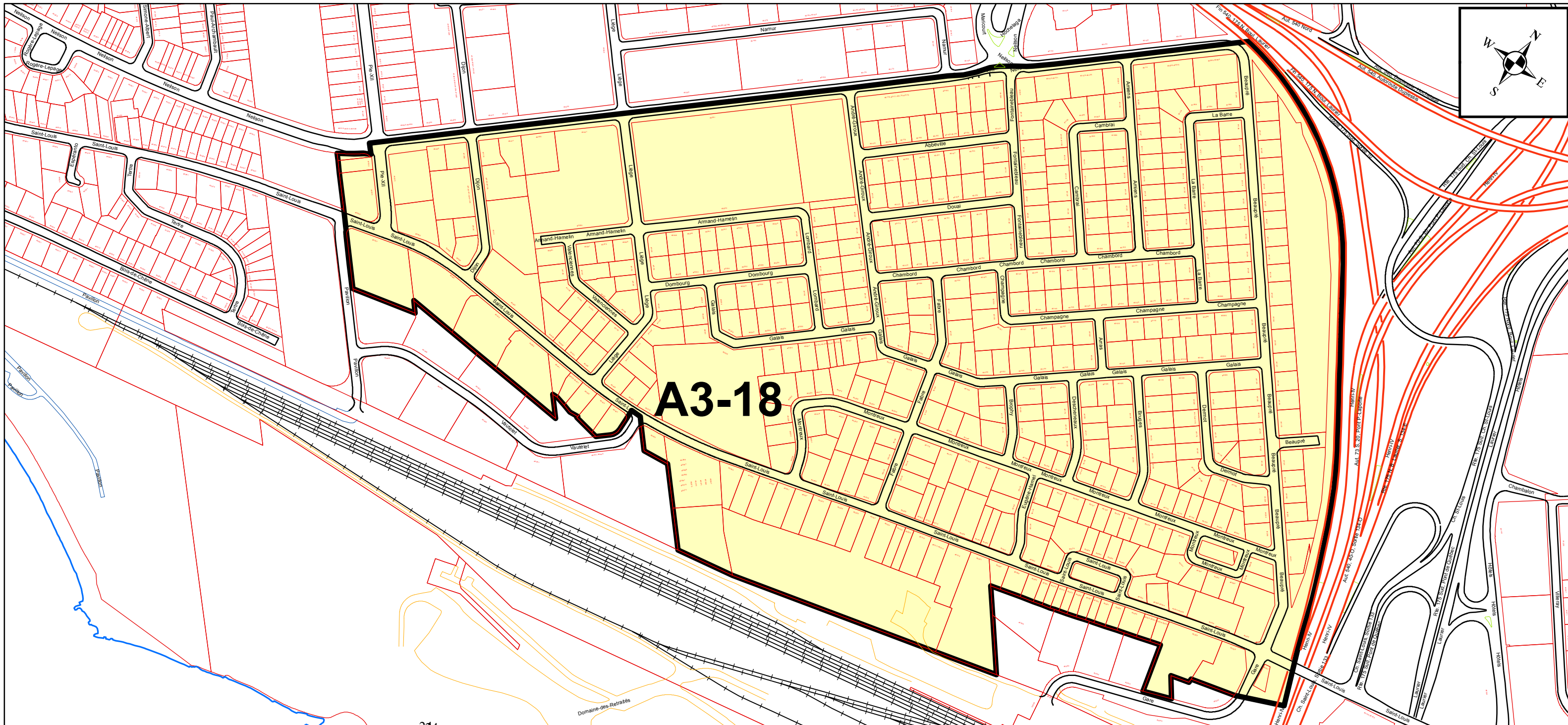
PLAN DE LA ZONE A3-18 RÉSEAU ARTÉRIEL D'AGGLOMÉRATION



Limite de la zone A3-18



Limite d'arrondissement



ANNEXE XV

FEUILLET 3

ARRONDISSEMENT DE SAINTE-FOY-SILLERY-CAP-ROUGE

ZONES DE PERMIS DE STATIONNEMENT

PLAN DE LA ZONE A3-19

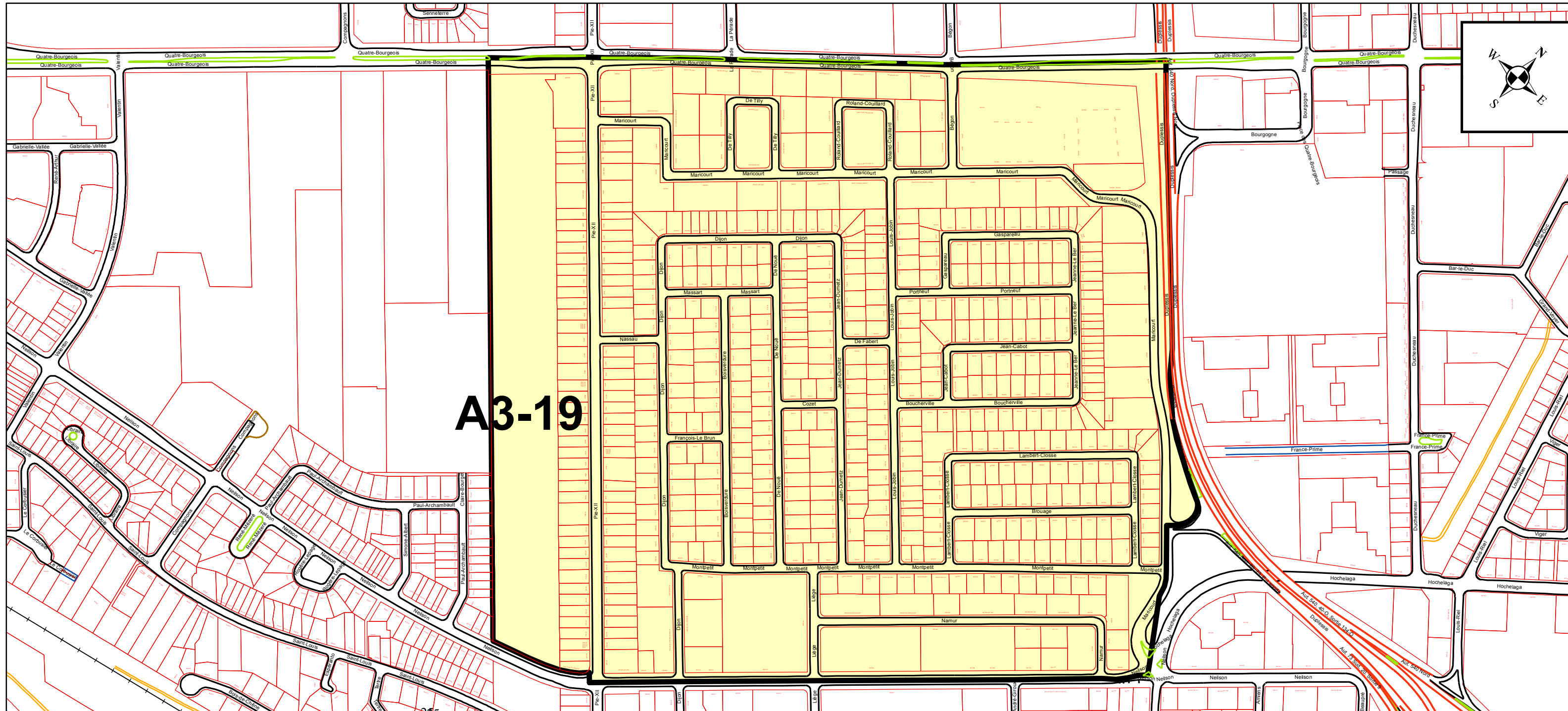
RÉSEAU ARTÉRIEL D'AGGLOMÉRATION



Limite de la zone A3-19

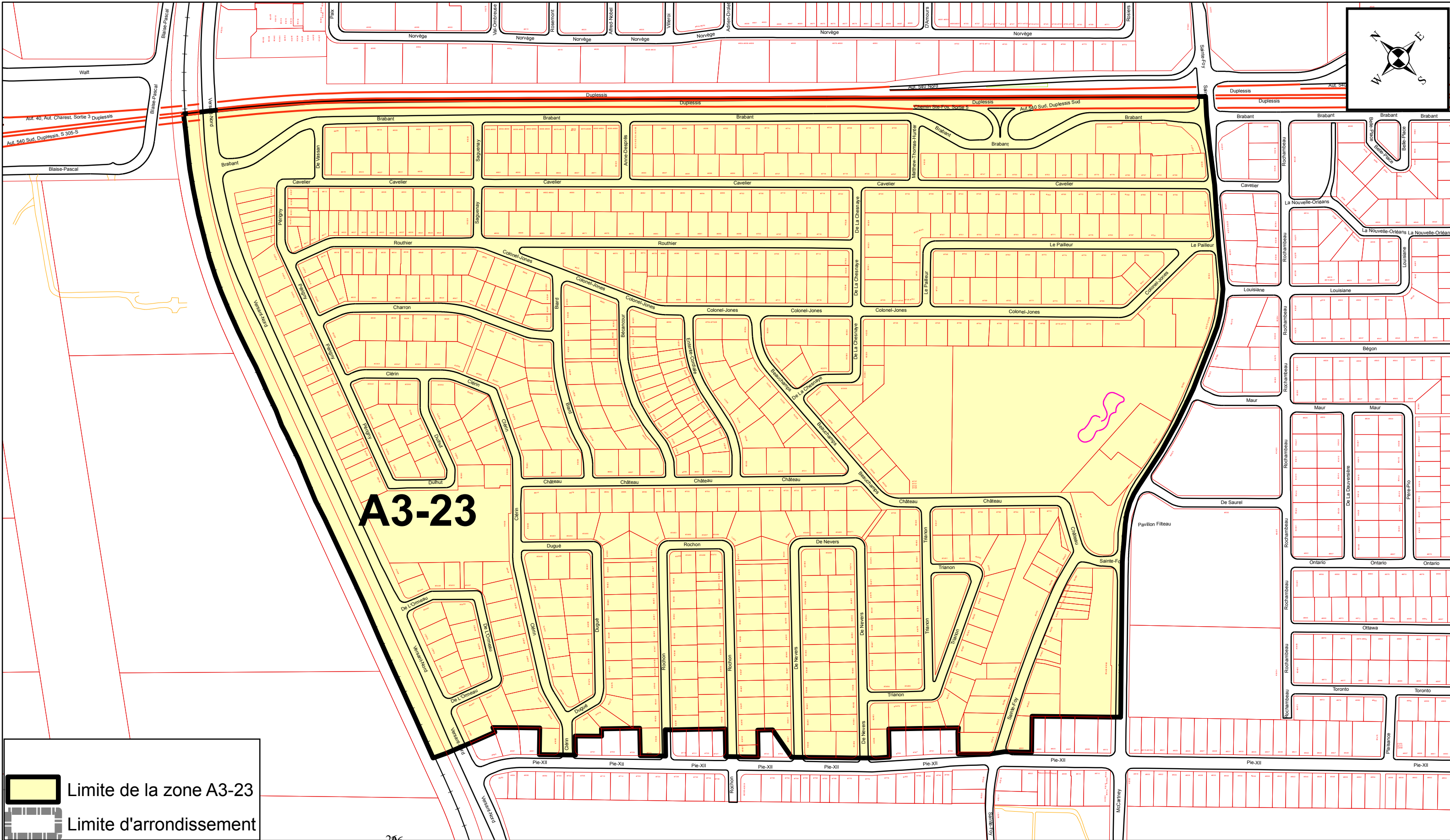




Limite d'arrondissement



ANNEXE XV

ARRONDISSEMENT DE SAINTE-FOY-SILLERY-CAP-ROUGE ZONES DE PERMIS DE STATIONNEMENT



 Limite de la zone A3-23
 Limite d'arrondissement

ANNEXE XV

FEUILLET 3

**ARRONDISSEMENT DE SAINTE-FOY-SILLERY-CAP-ROUGE
ZONES DE PERMIS DE STATIONNEMENT**

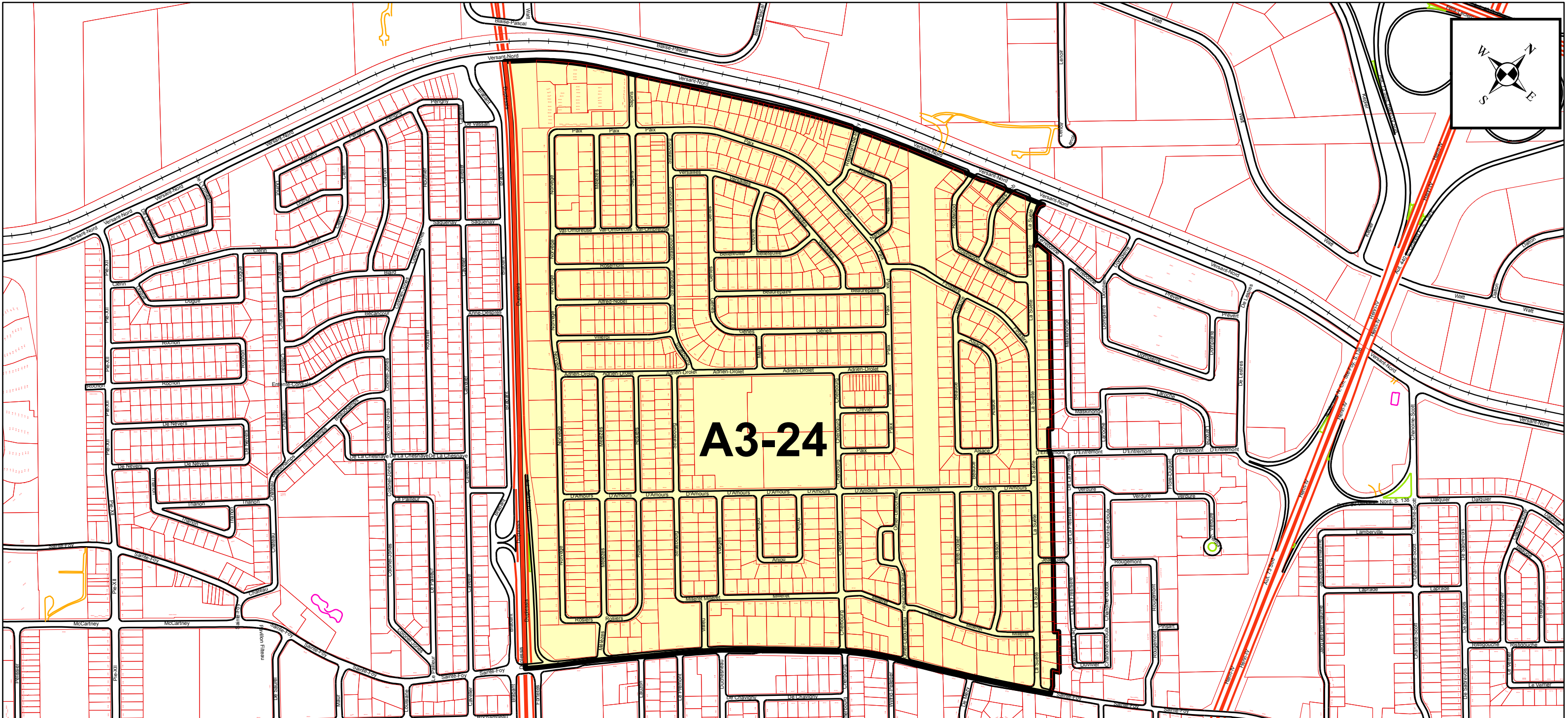

**PLAN DE LA ZONE A3-24
RÉSEAU ARTÉRIEL D'AGGLOMÉRATION**



Limite de la zone A3-24



Limite d'arrondissement



A3-24

ANNEXE XV

FEUILLET 3

ARRONDISSEMENT DE SAINTE-FOY-SILLERY-CAP-ROUGE ZONES DE PERMIS DE STATIONNEMENT

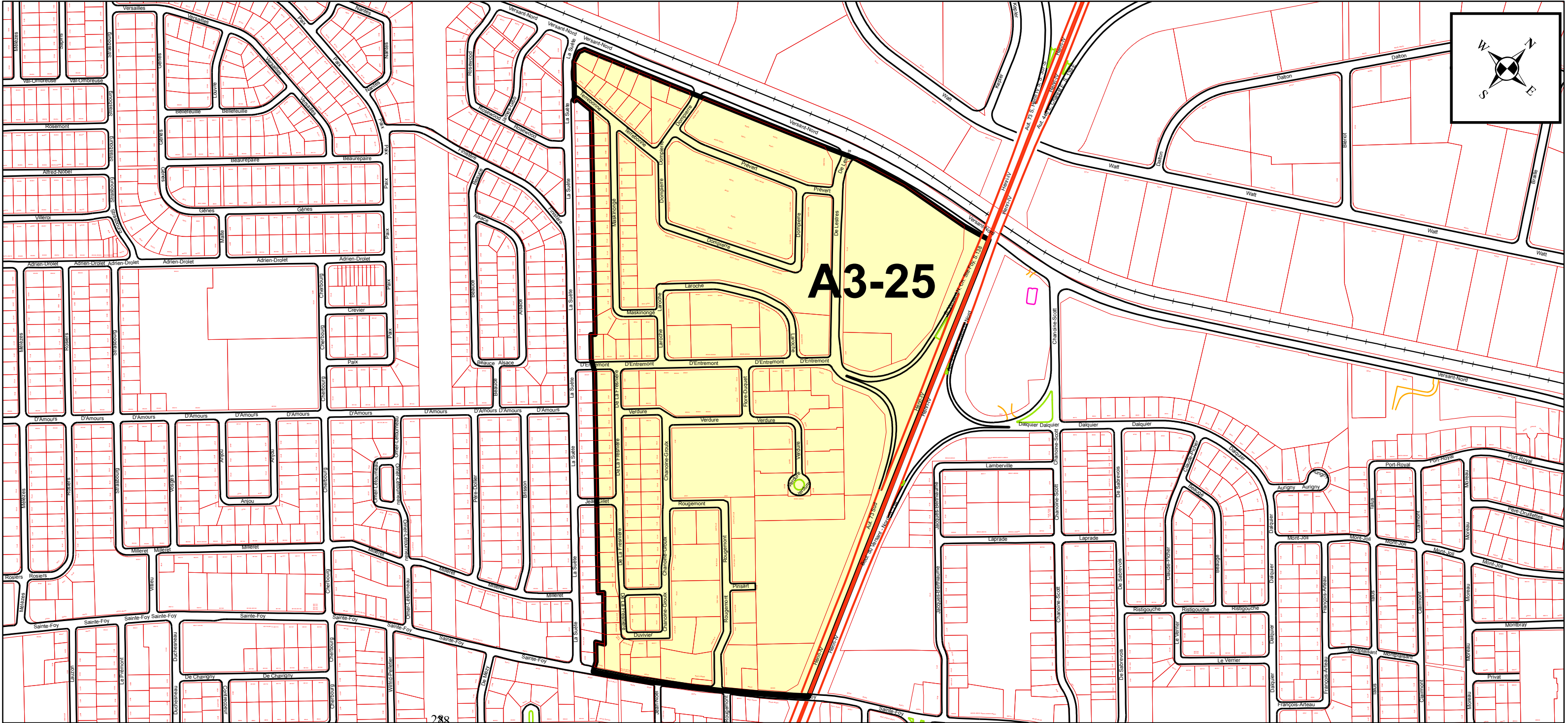
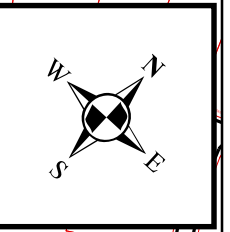
PLAN DE LA ZONE A3-25 RÉSEAU ARTÉRIEL D'AGGLOMÉRATION



Limite de la zone A3-25



Limite d'arrondissement



ANNEXE XV

FEUILLET 3

ARRONDISSEMENT DE SAINTE-FOY-SILLERY-CAP-ROUGE

ZONES DE PERMIS DE STATIONNEMENT

PLAN DE LA ZONE A3-27

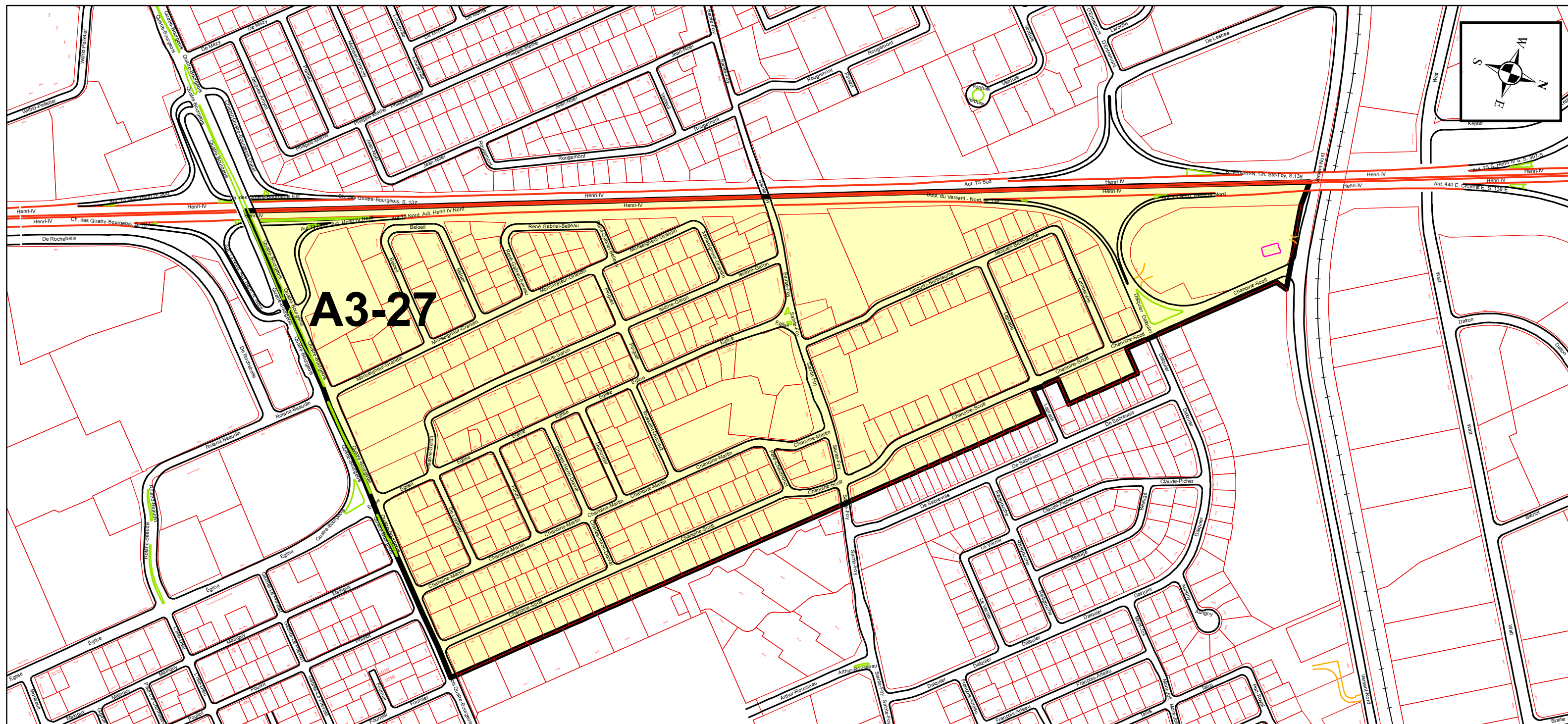
RÉSEAU ARTÉRIEL D'AGGLOMÉRATION



Limite de la zone A3-27



Limite d'arrondissement



ANNEXE XV

FEUILLET 3

**ARRONDISSEMENT DE SAINTE-FOY-SILLERY-CAP-ROUGE
ZONES DE PERMIS DE STATIONNEMENT**

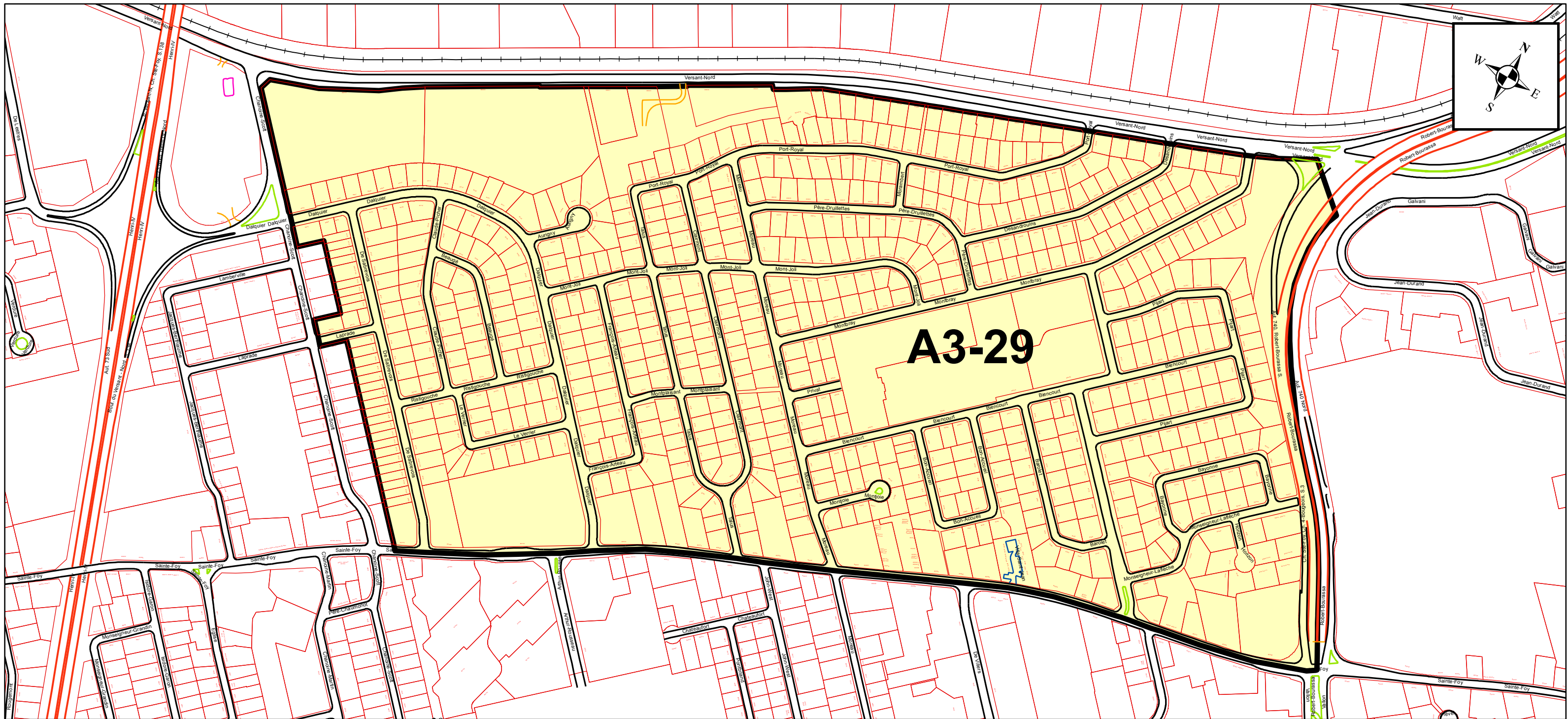
**PLAN DE LA ZONE A3-29
RÉSEAU ARTÉRIEL D'AGGLOMÉRATION**



Limite de la zone A3-29



Limite d'arrondissement



Avis de motion

Je donne avis qu'à une prochaine séance, il sera présenté un règlement modifiant le Règlement de l'agglomération sur la circulation et le stationnement afin de modifier le périmètre des zones de permis de stationnement 1, 3, 4, 7, 12, 21, 22, 23, 31, 32, A3-1, A3-3, A3-4, A3-5, A3-6, A3-7, A3-8, A3-11, A3-13, A3-14, A3-15, A3-18, A3-19, A3-23, A3-24, A3-25, A3-27, A3-29.

Dispense de lecture de ce règlement est demandée puisque tous les membres du conseil ont reçu une copie du projet de règlement.