



---

# VILLE DE QUÉBEC

Conseil de la ville

---

RÈGLEMENT R.V.Q. Z-4565

**RÈGLEMENT MODIFIANT LE RÈGLEMENT VQZ-3 SUR LE  
ZONAGE ET L'URBANISME**

---

**Avis de motion donné le 15 juillet 1996  
Adopté le 26 août 1996  
En vigueur le 3 septembre 1996**

---

## **NOTES EXPLICATIVES**

ATTENDU les pouvoirs accordés à la Ville de Québec par le chapitre 95 des lois du Québec de 1929 et ses modifications et plus particulièrement par les paragraphes 42° et suivants de l'article 336 dudit chapitre;

ATTENDU qu'il y a lieu de modifier le règlement VQZ-3 de manière à établir la concordance de certaines dispositions avec la modification apportée par le règlement 4430 « Modifiant le règlement VQZ-3 « Sur le zonage et l'urbanisme » » visant à inclure dans des groupes d'usages distincts les usages de maison de chambres et de maison de pension;

ATTENDU que pour ce faire, il est nécessaire d'adopter l'article 1 de ce règlement qui a pour objet de modifier les articles 40 et 58 du règlement, de même que les notes 105, 162, 254, 256, 258 et 315 du cahier des spécifications;

ATTENDU qu'il y a lieu de modifier le règlement VQZ-3 de manière à supprimer l'exigence relative à la majoration de 1,5 mètre de la marge de recul latérale située du côté d'une ligne de lot adjacente à un passage piétonnier ou à un parc afin d'établir une concordance avec la modification apportée par le règlement 4474 « Modifiant le règlement VQZ-3 « Sur le zonage et l'urbanisme » » visant à supprimer l'exigence relative à l'ajout de 1,5 mètre à la largeur minimale prescrite d'un lot lorsque celui-ci est adjacent à un passage piétonnier, une piste cyclable ou un parc public;

ATTENDU que pour ce faire, il est nécessaire d'adopter l'article 2 de ce règlement qui a pour objet de modifier l'article 173 du règlement VQZ-3;

ATTENDU qu'il y a lieu dans le quartier Vieux-Limoilou, d'ajuster la limite séparant la zone située du côté nord-ouest de l'intersection de la rue Daniel et de l'autoroute Laurentienne de la zone résidentielle située à l'est de celle-ci, de supprimer, en conséquence, les zones tampon de 7,5 mètres prescrites le long de la limite est de la zone mixte tout en prescrivant une zone tampon de 3 mètres à la limite sud-ouest du lot résidentiel 874 et, finalement, de prescrire, dans la partie sud de la zone mixte, l'application de règles souples relatives aux droits acquis afin d'y permettre l'agrandissement de l'espace occupé par un usage dérogatoire;

ATTENDU que pour ce faire, il est nécessaire d'adopter l'article 3 de ce règlement qui a pour objet de créer le code de spécifications 195.18, d'agrandir la zone 908-H-163.12 à même une partie de la zone 909-M-195.03 qui est réduite d'autant, de retirer les deux zones tampons situées à la limite est de la zone 909-M-195.03, de créer la zone 990-M-195.18 à même une partie de la zone 909-M-195.03 qui est réduite d'autant et d'y ajouter une zone tampon de 3 mètres à la limite sud-ouest du lot 874 et de modifier l'annexe C concernant les usages dérogatoires;

ATTENDU qu'il y a lieu, dans le quartier Vieux-Québec-Haute-Ville, d'appliquer les dispositions relatives à la création et au maintien de grands logements dans les zones résidentielles où les maisons de chambres et les commerces ne sont pas autorisés, de ne plus permettre les maisons de chambres dans la zone résidentielle située le long de la rue Saint-Louis entre les rues du Parloir et Sainte-Ursule et d'y appliquer en conséquence les dispositions relatives à la création et au maintien des grands logements et de ne plus permettre les usages résidentiels et commerciaux dans la zone occupée par le parc de l'Artillerie afin de n'y autoriser que les usages récréatifs et publics;

ATTENDU que pour ce faire, il est nécessaire d'adopter l'article 4 de ce règlement qui a pour objet de modifier les codes de spécifications 141.01, 163.02, 163.24, 163.56, 164.01 et 166.02, d'abroger le code de spécifications 186.14, d'agrandir la zone 425-H-163.24 à même une partie de la zone 424-M-186.14 qui est réduite d'autant, d'agrandir la zone 451-P-129.01 à même la zone 424-M-186.14 qui est supprimée et de modifier l'annexe C concernant les usages dérogatoires;

ATTENDU qu'il y a lieu dans le quartier Vieux-Limoilou, dans les zones situées de part et d'autre de la 4<sup>e</sup> Avenue entre la 4<sup>e</sup> Rue et la rue des Sables, de permettre l'exploitation d'ateliers d'artistes dans les locaux inoccupés destinés à être occupés par un usage résidentiel;

ATTENDU que pour ce faire, il est nécessaire d'adopter l'article 5 du présent règlement qui a pour objet de modifier l'annexe C concernant les usages dérogatoires;

ATTENDU qu'il y a lieu dans le quartier Lairer, dans la zone située du côté nord-est de l'intersection de l'autoroute Laurentienne et du boulevard des Cèdres, de permettre les usages appartenant au groupe Commerce 1 et les postes d'essence et de prescrire l'aménagement d'une zone tampon d'une profondeur de 3 mètres le long des limites de cette zone, de même que l'érection d'une clôture opaque de 2 mètres de hauteur en bordure de tout terrain où est autorisé un usage appartenant à un groupe d'utilisation résidentielle;

ATTENDU que pour ce faire, il est nécessaire d'adopter l'article 6 du présent règlement qui a pour objet de créer le code de spécifications 126.01, de créer la zone 1151-C-126.01 à même une partie de la zone 1149-H-166.10 qui est réduite d'autant, de prescrire une zone tampon de 3 mètres de profondeur à l'intérieur des limites de la zone 1151-C-126.01 et de modifier l'annexe C concernant les usages dérogatoires;

ATTENDU qu'il y a lieu de corriger une erreur cléricale qui s'est glissée à l'article 8 du règlement 4476;

ATTENDU que pour ce faire, il est nécessaire d'adopter l'article 7 du présent règlement qui a pour objet de modifier l'article 99.1 du règlement VQZ-3;

ATTENDU qu'il y a lieu de corriger une erreur produite lors de l'adoption du règlement VQZ-3 qui scindait le groupe d'usages Public 2 en deux groupes distincts (Public 2 et Public 3); tous les codes de spécifications où étaient autorisés les usages du groupe Public 2 ont été modifiés en y ajoutant une référence au nouveau groupe Public 3 de manière à autoriser les mêmes usages dans les zones où ces codes s'appliquaient, à l'exclusion des codes 225.04 et 284.02 qui ont été omis;

ATTENDU que pour ce faire, il est nécessaire d'adopter l'article 8 du présent règlement qui a pour objet de modifier les codes de spécifications 225.04 et 284.02;

ATTENDU qu'il y a lieu dans le quartier Saint-Sauveur de modifier les normes d'implantation de la façon suivante :

- dans toutes les zones résidentielles, sauf celles situées dans le secteur du boulevard Hamel, celle qui comprend les HLM situés à l'intersection du boulevard Charest Ouest et de la rue Marie-de-L'Incarnation, celle qui comprend le foyer Notre-Dame-de-Lourdes et celles des secteurs de la rue des Ardennes et de la rue de la Victoire où sont autorisés des usages appartenant au groupe Habitation 1 comportant un seul logement, d'éliminer l'exigence de respecter un rapport plancher/terrain maximal et une aire libre minimale et d'augmenter l'indice d'occupation au sol maximal à 80 % en exigeant toutefois qu'une superficie minimale d'aire d'agrément de 20 % de la superficie du terrain soit aménagée au sol;

- dans toutes les zones mixtes, commerciales et industrielles, d'éliminer l'exigence de respecter un rapport plancher/terrain maximal, de fixer l'aire libre minimale à 20 % et l'aire d'agrément minimale à 10 % et d'augmenter l'indice d'occupation au sol maximal à 80 %;

ATTENDU que pour ce faire, il est nécessaire d'adopter l'article 9 du présent règlement qui a pour objet d'ajouter au cahier des spécifications la note 336, de créer le code de spécifications 162.18, de modifier les codes de spécifications 112.04, 113.05, 113.11, 115.02, 117.01, 117.02, 117.03, 120.03, 121.03, 121.09, 122.05, 122.07, 122.08, 122.10, 122.11, 122.12, 123.04, 125.04, 160.08, 163.10, 163.23, 163.54, 163.57, 163.75, 163.76, 163.81, 163.88, 163.95, 164.03, 164.09, 166.05, 166.06, 169.01, 186.04, 189.14, 189.15, 189.18, 189.19 et 189.36 et en appliquant dans la zone 509-H-162.10 le code de spécifications 162.18 au lieu du code 162.10 qui s'y applique actuellement;

ATTENDU qu'il y a lieu dans le quartier Vieux-Limoilou, dans la zone qu'occupe actuellement l'usine Daishowa, de permettre, de manière spécifique, l'exploitation d'une industrie de pâtes et papiers, et ce, afin de légaliser l'usage de l'usine Daishowa qui exploite actuellement son entreprise sur la base de droits acquis;

ATTENDU que pour ce faire, il est nécessaire d'adopter l'article 10 du présent règlement qui a pour objet d'ajouter au cahier des spécifications la note

337, de créer le code de spécifications 118.01, de créer la zone 992-I-118.01 à même une partie de la zone 971-113.03 qui est réduite d'autant et de modifier l'annexe C concernant les usages dérogatoires.

ATTENDU qu'il y a lieu, dans le quartier Lebourgneuf, dans la zone située du côté nord-est de l'intersection du boulevard des Gradins et de la rue du Gerbier, de ne plus permettre les usages appartenant au groupe Commerce 1 (commerces d'accommodation), de même que les habitations comportant trois logements et plus;

ATTENDU que pour ce faire, il est nécessaire d'adopter l'article 11 du présent règlement qui a pour objet de modifier le code de spécifications 283 et de modifier l'identification de la zone 1568-M-283;

ATTENDU qu'il y a lieu, dans le quartier Neufchâtel, dans la zone située du côté ouest du tronçon de la rue De Celles ayant une direction nord-sud, de ne plus interdire l'aménagement d'espaces de stationnement en cour avant;

ATTENDU que pour ce faire, il est nécessaire d'adopter l'article 12 du présent règlement qui a pour objet de modifier le code de spécifications 213.08;

ATTENDU qu'il y a lieu, dans le quartier Saint-Jean-Baptiste, dans la zone située du côté ouest de la rue D'Artigny et de la Place George-V ouest entre la rue Saint-Amable et l'avenue Laurier, d'augmenter la hauteur maximale des bâtiments de 16,5 à 23 mètres, le rapport plancher/terrain de 2,5 à 3 et de permettre l'ajustement de la marge de recul avant du côté de l'avenue Laurier en fonction de l'apparence architecturale et de la symétrie des bâtiments;

ATTENDU que pour ce faire, il est nécessaire d'adopter l'article 13 du présent règlement qui a pour objet de créer les notes 338 et 339, de créer le code de spécifications 186.27, de modifier le code de spécifications 186.03, de supprimer la note 72 du cahier des spécifications, de créer la zone 362-M-186.27 à même une partie de la zone 306-M-186.03 qui est réduite d'autant et de modifier l'annexe C concernant les usages dérogatoires;

ATTENDU qu'il y a lieu dans le quartier Maizerets, dans la zone située à l'ouest de l'avenue Pierre-Boucher entre la 26e Rue et le tronçon de l'avenue Pierre-Boucher ayant une direction est-ouest et dans la zone située du côté sud-ouest de l'intersection de la rue Courtemanche et du boulevard Sainte-Anne, de ne plus permettre les usages appartenant au groupe Commerce 5 (Restauration, usages liés aux débits d'alcool et ceux liés au divertissement) et de permettre, dans la seconde zone décrite, la substitution d'un usage dérogatoire par un autre usage dérogatoire ayant toutefois un degré d'incidence inférieure à celui qu'il remplace;

ATTENDU que pour ce faire, il est nécessaire d'adopter l'article 14 du présent règlement qui a pour objet de créer les codes de spécifications 122.03 et 123.09, de créer la zone 1052-C-123.09 à même une partie de la zone 1005-C-123.03 qui est réduite d'autant, d'appliquer dans la zone 1022-CP-122.02 le

code de spécifications 122.03 au lieu du code 122.02 qui s'y applique actuellement et de modifier l'annexe C concernant les usages dérogoires;

ATTENDU qu'il y a lieu, dans le quartier Vieux-Québec-Basse-Ville, dans la zone située de part et d'autre de la rue du Petit-Champlain, de permettre l'implantation de cafés-terrasses adjacents aux commerces de restauration actuellement exploités dans la zone et de lever l'exigence relative à l'installation d'une clôture entourant la terrasse lorsque celle-ci a une profondeur maximale de 1,5 mètre et qu'une seule table, d'une dimension maximale de 0,60 mètre carré, par 1,5 mètre de largeur de cette terrasse est installée;

ATTENDU que pour ce faire, il est nécessaire d'adopter l'article 15 du présent règlement qui a pour objet d'ajouter la note 340 au cahier des spécifications et de modifier le code de spécifications 192.02;

ATTENDU qu'il y a lieu, dans le quartier Vieux-Limoilou, dans la zone bordant le parc Cartier-Brébeuf, de permettre la majoration de l'indice d'occupation du sol de 0,10 lorsque la totalité des cases de stationnement est couverte et de 0,005 pour chaque 1 % du nombre total de logements construits comportant 3 chambres à coucher ou plus ou une superficie de 105 mètres carrés ou plus, jusqu'à concurrence de 0,15;

ATTENDU que pour ce faire, il est nécessaire d'adopter l'article 16 du présent règlement qui a pour but d'ajouter la note 341 au cahier des spécifications et de modifier le code de spécifications 163.26;

ATTENDU qu'il y a lieu, dans le quartier Saint-Jean-Baptiste, dans la zone située du côté nord-est de l'intersection des rues Grande Allée et de Claire-Fontaine, d'autoriser les usages appartenant aux classes d'occupation, isolé, jumelé et en rangée, des groupes Habitation 1, 2 et 3;

ATTENDU que pour ce faire, il est nécessaire d'adopter l'article 17 du présent règlement qui a pour objet de modifier le code de spécifications 140.03;

*Le projet de règlement 4565 a pour but :*

*1. de modifier le règlement VQZ-3 de manière à établir la concordance de certaines dispositions avec la modification apportée par le règlement 4430 « Modifiant le règlement VQZ-3 « Sur le zonage et l'urbanisme » » visant à l'inclure dans des groupes d'usages distincts les usages de maison de chambres et de maison de pension;*

*2. de modifier le règlement VQZ-3 de manière à supprimer l'exigence relative à la majoration de 1,5 mètre de la marge de recul latérale située du côté d'une ligne de lot adjacente à un passage piétonnier ou un parc afin d'établir une concordance avec la modification apportée par le règlement 4474 « Modifiant le règlement VQZ-3 « Sur le zonage et l'urbanisme » » visant à supprimer l'exigence relative à l'ajout de 1,5 mètre à la hauteur minimale*

*prescrite d'un lot lorsque celui-ci est adjacent à un passage piétonnier, une piste cyclable ou un parc public;*

*3. dans le quartier Vieux-Limoilou, d'ajuster la limite séparant la zone située du côté nord-ouest de l'intersection de la rue Daniel et de l'autoroute Laurentienne de la zone résidentielle située à l'est de celle-ci, de supprimer, en conséquence, les zones tampon de 7,5 mètres prescrites le long de la limite est de la zone mixte tout en prescrivant une zone tampon de 3 mètres à la limite sud-ouest du lot résidentiel 874 et, finalement, de prescrire, dans la partie sud de la zone mixte, l'application de règles souples relatives aux droits acquis afin d'y permettre l'agrandissement de l'espace occupé par un usage dérogoire;*

*4. dans le quartier Vieux-Québec-Haute-Ville, d'appliquer les dispositions relatives à la création et au maintien des grands logements dans les zones résidentielles où les maisons de chambres et les commerces ne sont pas autorisés, de ne plus permettre les maisons de chambres dans la zone résidentielle située le long de la rue Saint-Louis entre les rues du Parloir et Sainte-Ursule et d'y appliquer en conséquence les dispositions relatives à la création et au maintien des grands logements et de ne plus permettre les usages résidentiels et commerciaux dans la zone occupée par le parc de l'Artillerie afin de n'y autoriser que les usages récréatifs et publics;*

*5. dans le quartier Vieux-Limoilou, dans les zones situées de part et d'autre de la 4<sup>e</sup> Avenue entre la 4<sup>e</sup> Rue et la rue des Sables, de permettre l'exploitation d'ateliers d'artistes dans les locaux inoccupés destinés à être occupés par un usage résidentiel;*

*6. dans le quartier Lairet, dans la zone située du côté nord-est de l'intersection de l'autoroute Laurentienne et du boulevard des Cèdres, de permettre les usages appartenant au groupe Commerce 1 et les postes d'essence et de prescrire l'aménagement d'une zone tampon d'une profondeur de 3 mètres le long des limites de cette zone, de même que l'érection d'une clôture opaque de 2 mètres de hauteur en bordure de tout terrain où est autorisé un usage appartenant à un groupe d'utilisation résidentielle;*

*7. de corriger une erreur cléricale qui s'est glissée à l'article 8 du règlement 4476;*

*8. de corriger une erreur produite lors de l'adoption du règlement VQZ-3 qui scindait le groupe d'usages Public 2 en deux groupes distincts (Public 2 et Public 3); tous les codes de spécifications où étaient autorisés les usages du groupe Public 2 ont été modifiés en y ajoutant une référence au nouveau groupe Public 3 de manière à autoriser les mêmes usages dans les zones où ces codes s'appliquaient, à l'exclusion des codes 225.04 et 284.02 qui ont été omis;*

*9. dans le quartier Saint-Sauveur, de modifier les normes d'implantation de la façon suivante :*

- dans toutes les zones résidentielles, sauf celles situées dans le secteur du boulevard Hamel, celle qui comprend les HLM situés à l'intersection du boulevard Charest Ouest et de la rue Marie-de-L'Incarnation, celle qui comprend le foyer Notre-Dame-de-Lourdes et celles des secteurs de la rue des Ardennes et de la rue de la Victoire où sont autorisés des usages appartenant au groupe Habitation 1 comportant un seul logement, d'éliminer l'exigence de respecter un rapport plancher/terrain maximal et une aire libre minimale et d'augmenter l'indice d'occupation au sol maximal à 80 % en exigeant toutefois qu'une superficie minimale d'aire d'agrément de 20 % de la superficie du terrain soit aménagée au sol;

- dans toutes les zones mixtes, commerciales et industrielles, d'éliminer l'exigence de respecter un rapport plancher/terrain maximal, de fixer l'aire libre minimale à 20 % et l'aire d'agrément minimale à 10 % et d'augmenter l'indice d'occupation au sol maximal à 80 %;

10. dans le quartier Vieux-Limoilou, dans la zone qu'occupe actuellement l'usine Daishowa, de permettre, de manière spécifique, l'exploitation d'une industrie de pâtes et papiers, et ce, afin de légaliser l'usage de l'usine Daishowa qui exploite actuellement son entreprise sur la base de droits acquis;

11. dans le quartier Lebourgneuf, dans la zone située du côté nord-est de l'intersection du boulevard des Gradins et de la rue du Gerbier, de ne plus permettre les usages appartenant au groupe Commerce 1 (commerces d'accommodation), de même que les habitations comportant trois logements et plus;

12. dans le quartier Neufchâtel, dans la zone située du côté ouest du tronçon de la rue De Celles ayant une direction nord-sud, de ne plus interdire l'aménagement d'espaces de stationnement en cour avant;

13. dans le quartier Saint-Jean-Baptiste, dans la zone située du côté ouest de la rue D'Artigny et de la Place George-V ouest entre la rue Saint-Amable et l'avenue Laurier, d'augmenter la hauteur maximale des bâtiments de 16,5 à 23 mètres, le rapport plancher/terrain de 2,5 à 3 et de permettre l'ajustement de la marge de recul avant du côté de l'avenue Laurier en fonction de l'apparence architecturale et de la symétrie des bâtiments;

14. dans le quartier Maizerets, dans la zone située à l'ouest de l'avenue Pierre-Boucher entre la 26<sup>e</sup> Rue et le tronçon de l'avenue Pierre-Boucher ayant une direction est-ouest et dans la zone située du côté sud-ouest de l'intersection de la rue Courtemanche et du boulevard Sainte-Anne, de ne plus permettre les usages appartenant au groupe Commerce 5 (Restauration, usages liés aux débits d'alcool et ceux liés au divertissement) et de permettre, dans la seconde zone décrite, la substitution d'un usage dérogatoire par un autre usage dérogatoire ayant toutefois un degré d'incidence inférieure à celui qu'il remplace;



15. dans le secteur des Rivières, de ne plus imposer l'obligation d'obtenir un permis pour l'abattage d'un arbre situé dans une marge de recul arrière ou dans une cour arrière;

16. dans le quartier Vieux-Québec-Basse-Ville, dans la zone située de part et d'autre de la rue du Petit-Champlain, de permettre l'implantation de cafés-terrasse adjacents aux commerces de restauration actuellement exploités dans la zone et de lever l'exigence relative à l'installation d'une clôture entourant la terrasse lorsque celle-ci a une profondeur maximale de 1,5 mètre et qu'une seule table, d'une dimension maximale de 0,60 mètre carré, par 1,5 mètre de largeur de cette terrasse est installée;

17. dans le quartier Vieux-Limoilou, dans la zone bordant le parc Cartier-Brébeuf, de permettre la majoration de l'indice d'occupation du sol de 0,10 lorsque la totalité des cases de stationnement est couverte et de 0,005 pour chaque 1 % du nombre total de logements construits comportant 3 chambres à coucher ou plus ou une superficie de 105 mètres carrés ou plus, jusqu'à concurrence de 0,15;

18. dans le quartier Saint-Jean-Baptiste, dans la zone située du côté nord-est de l'intersection des rues Grande Allée et de Claire-Fontaine, d'autoriser les usages appartenant aux classes d'occupation, isolé, jumelé et en rangée, des groupes Habitation 1, 2 ou 3.

## **MODIFICATION AVANT ADOPTION**

Le projet de règlement 4565 a été modifié, avant d'être soumis au conseil municipal pour étude article par article et son adoption, afin de :

1. de préciser que la référence à la zone 424, à l'annexe C, est retirée, cette zone étant supprimée par l'article 4 de ce projet de règlement;

2. de corriger une erreur cléricale, au paragraphe l) de l'article 9, en remplaçant le code de spécifications 168.18 par le code 162.18 créé par le paragraphe b) du même article;

3. de préciser que la référence au groupe Commerce 1 et aux normes d'implantation qui s'y rattachent est supprimée en regard de la rubrique normes d'implantation particulières; dans le code de spécifications 283 modifié par l'article 11 de ce projet de règlement, le groupe d'usage Commerce 1 n'étant plus autorisé dans les zones où ce code est applicable;

4. de retirer l'article 15 du projet de règlement, suite à un avis de non-conformité au schéma d'aménagement de la CUQ. L'article 15 avait pour effet de permettre l'abattage d'un arbre situé en cour arrière d'un terrain situé dans le secteur des Rivières sans qu'il soit nécessaire d'obtenir un permis à cette fin. Les contraintes contenues au règlement relatives à l'abattage d'arbres en milieu urbain sont imposées aux municipalités par la section 6 du chapitre 4 du

*document complémentaire au schéma d'aménagement; les municipalités ne peuvent en conséquence exclure une partie de leur territoire de leur application;*

*5. de préciser, au nouvel article 15, que la dimension maximale des côtés ou du diamètre des tables d'un café-terrasse pour lequel l'installation d'une clôture n'est pas requise est de 0,60 mètre et non 0,60 mètre carré;*

*6. de préciser, au nouvel article 16, que l'indice d'occupation du sol peut être majoré de 0,10 si la totalité des cases de stationnement requises et aménagées est couverte et que le pourcentage prescrit de l'aire libre peut être réduit proportionnellement à la majoration de l'indice d'occupation du sol.*

## **RÈGLEMENT R.V.Q. Z-4565**

### **RÈGLEMENT MODIFIANT LE RÈGLEMENT VQZ-3 SUR LE ZONAGE ET L'URBANISME**

LA VILLE DE QUÉBEC, PAR LE CONSEIL DE LA VILLE, DÉCRÈTE CE QUI SUIT :

1. Le *Règlement VQZ-3 « Sur le zonage et l'urbanisme »* est modifié de la façon suivante :

a) en ajoutant, au huitième alinéa du paragraphe 1° de l'article 40, après le mot et le chiffre « Habitation 10 », les mots et les chiffres « ou Habitation 12 ou 13 »;

b) en ajoutant, à l'article 58, après le groupe « Habitation 11 », les groupes suivants :

« Habitation 12  
Habitation 13 »;

c) en ajoutant à la note 105, après les mots et les chiffres « Habitation 4 à 9 », les mots et les chiffres « , Habitation 12 et 13 »;

d) en remplaçant à la note 162, les chiffres « 8 et 9 » par les chiffres « 8, 9, 12 ou 13 »;

e) en remplaçant à la note 254, les chiffres « 8 ou 9 » par les chiffres « 8, 9, 12 ou 13 » et en y ajoutant, après les mots et les chiffres « Habitation 1 à 10 », les mots et les chiffres « ou Habitation 12 ou 13 »;

f) en remplaçant à la note 256, les chiffres « 8 ou 9 » par les chiffres « 8, 9, 12 ou 13 »;

g) en remplaçant à la note 258, partout où ils apparaissent, les chiffres « 8 ou 9 » par les chiffres « 8, 9, 12 ou 13 »;

h) en remplaçant à la note 315, les chiffres « 8 ou 9 » par les chiffres « 8, 9, 12 ou 13 » et en y ajoutant, après les mots et les chiffres « Habitation 1 à 10 », les mots et les chiffres « ou Habitation 12 ou 13 ».

2. Ce règlement est modifié en supprimant le second alinéa de l'article 173.

3. Ce règlement est modifié de la façon suivante :

a) en créant le code de spécifications 195.18 tel qu'il appert de la page contenant le code de spécifications 195.18 qui est jointe au présent règlement en annexe I pour en faire partie intégrante;

b) en agrandissant la zone 908-H-163.12 à même une partie de la zone 909-M-195.03 qui est réduite d'autant tel qu'il appert du plan du Service du Centre de développement économique et urbain numéro 94903Z01 en date du 10 juillet 1996 qui est joint au présent règlement en annexe II pour en faire partie intégrante;

c) en retirant de la zone 909-M-195.03 les 2 zones tampons situées à la limite est de cette zone tel qu'il appert du plan du Service du Centre de développement économique et urbain numéro 94903Z01 e date du 10 juillet 1996 qui est joint au présent règlement en annexe II pour en faire partie intégrante;

d) en créant la zone 990-M-195.18 à même une partie de la zone 909-M-195.03 qui est réduite d'autant et en y ajoutant une zone tampon de 3 mètres à la limite sud-ouest du lot 874 tel qu'il appert du plan du Service du Centre de développement économique et urbain numéro 94903Z01 en date du 10 juillet 1996 qui est joint au présent règlement en annexe II pour en faire partie intégrante;

e) en modifiant l'annexe C concernant les usages dérogatoires en y ajoutant une référence à la zone 990 indiquant que l'article 134 s'applique dans cette zone.

#### **4. Ce règlement est modifié de la façon suivante :**

a) en modifiant le code de spécifications 141.01 en supprimant le chiffre « 50 » en regard de la rubrique « % de logements de 2 chambres ou plus ou de 85 m<sup>2</sup> ou plus » et le chiffre « 10 » en regard de la rubrique « % de logements de 3 chambres ou plus ou de 105 m<sup>2</sup> ou plus », tel qu'il appert de la page contenant le code de spécifications 141.01 qui est jointe au présent règlement en annexe I pour en faire partie intégrante;

b) en modifiant les codes de spécifications 163.02, 163.24 et 163.56 en y remplaçant le chiffre « 25 » par le chiffre « 75 » en regard de la rubrique « % de logements de 2 chambres ou plus ou de 85 m<sup>2</sup> ou plus » et en y ajoutant le chiffre « 20 » en regard de la rubrique « % de logements de 3 chambres ou plus ou de 105 m<sup>2</sup> ou plus », tel qu'il appert des pages contenant les codes de spécifications 163.02, 163.24 et 163.56 qui sont jointes au présent règlement en annexe I pour en faire partie intégrante;

c) en modifiant le code de spécifications 164.01 en ajoutant le chiffre « 75 » en regard de la rubrique « % de logements de 2 chambres ou plus ou de 85 m<sup>2</sup> ou plus », en ajoutant le chiffre « 20 » en regard de la rubrique « % de logements de 3 chambres ou plus ou de 105 m<sup>2</sup> ou plus » et en y supprimant le symbole « X » en regard des rubriques « Habitation 8 », « Habitation 9 »,

« Habitation 12 » et « Habitation 13 », tel qu'il appert de la page contenant le code de spécifications 164.01 qui est jointe au présent règlement en annexe I pour en faire partie intégrante;

*d)* en modifiant le code de spécifications 166.02 en ajoutant le chiffre « 75 » en regard de la rubrique « % de logements de 2 chambres ou plus ou de 85 m<sup>2</sup> ou plus » et en ajoutant le chiffre « 20 » en regard de la rubrique « % de logements de 3 chambres ou plus ou de 105 m<sup>2</sup> ou plus », tel qu'il appert de la page contenant le code de spécifications 166.02 qui est jointe au présent règlement en annexe I pour en faire partie intégrante;

*e)* en abrogeant le code de spécifications 186.14;

*f)* en agrandissant la zone 425-H-163.24 à même une partie de la zone 424-M-186.14 qui est réduite d'autant tel qu'il appert du plan du Service du Centre de développement économique et urbain numéro 94903Z02 en date du 10 juillet 1996 qui est joint au présent règlement en annexe II pour en faire partie intégrante;

*g)* en agrandissant la zone 451-P-129.01 à même la zone 424-M186.14 qui est supprimée tel qu'il appert du plan du Service du Centre de développement économique et urbain numéro 94903Z02 en date du 10 juillet 1996 qui est joint au présent règlement en annexex II pour en faire partie intégrante;

*h)* en modifiant l'annexe C concernant les usages dérogatoires en y retirant la référence à la zone 424, de même qu'aux articles 134, 135, 136 et 142 en regard de cette zone.

**5.** Ce règlement est modifié en y modifiant l'annexe C concernant les usages dérogatoires en ajoutant une référence aux zones 958 et 959 indiquant que l'article 146.1 s'applique dans ces zones.

**6.** Ce règlement est modifié de la façon suivante :

*a)* en créant le code de spécifications 126.01 tel qu'il appert de la page contenant le code de spécifications 126.01 qui est jointe au présent règlement en annexe I pour en faire partie intégrante;

*b)* en créant la zone 151-C-126.01 à même une partie de la zone 1149-H-166.10 qui est réduite d'autant et en prescrivant l'aménagement d'une zone tampon d'une profondeur de 3 mètres le long des limites de cette zone tel qu'il appert du plan du Service du Centre de développement économique et urbain numéro 94903Z01 en date du 10 juillet 1996 qui est joint au présent règlement en annexe II pour en faire partie intégrante;

*c)* en modifiant l'annexe C concernant les usages dérogatoires en y ajoutant une référence à la zone 1151.

**7.** Le paragraphe 2° de l'article 99.1 du règlement VQZ-3 est modifié en remplaçant partout où il apparaît le mot « paysagée » par le mot « paysagère ».

**8.** Le règlement VQZ-3 est modifié en ajoutant, dans les codes de spécifications 225.04 et 284.02, le symbole « X » en regard de la rubrique « Public 3 » tel qu'il appert des pages contenant les codes de spécifications 225.04 et 284.02 qui sont jointes au présent règlement en annexe I pour en faire partie intégrante.

**9.** Ce règlement est modifié de la façon suivante :

*a)* en ajoutant au cahier des spécifications la note suivante :

« 336. Une aire d'agrément représentant au moins 20% de la superficie du terrain doit être aménagée au sol. »;

*b)* en créant le code de spécifications 162.18 tel qu'il appert de la page contenant le code de spécifications 162.18 qui est jointe au présent règlement en annexe I pour en faire partie intégrante;

*c)* en modifiant les codes de spécifications 163.81 et 163.88 en y ajoutant une référence à la note 336 en regard de la rubrique « Notes », en remplaçant l'I.O.S. de 0,50 par un I.O.S. de 0,80, en supprimant le R.P.T. de 1,50 et le % d'aire libre de 40 en regard de la rubrique « Normes d'implantation générales » et en supprimant la référence à la note 74 et les normes d'implantation qui s'y rattachent en regard de la rubrique « Normes d'implantation particulières » tel qu'il appert des pages contenant les codes de spécifications 163.81 et 163.88 qui sont jointes au présent règlement en annexe I pour en faire partie intégrante;

*d)* en modifiant les codes de spécifications 163.23 et 163.95 en y ajoutant une référence à la note 336 en regard de la rubrique « Notes », en remplaçant l'I.O.S. prescrit par un I.O.S. de 0,80, en supprimant le R.P.T. et le % d'aire libre prescrits et en y remplaçant le % d'aire d'agrément prescrit par le % d'aire d'agrément de 20 en regard de la rubrique « Normes d'implantation générales », tel qu'il appert des pages contenant les codes de spécifications 163.23 et 163.95 qui sont jointes au présent règlement en annexe I pour en faire partie intégrante;

*e)* en modifiant les codes de spécifications 160.08, 163.10, 163.54, 163.57, 163.75, 163.76, 164.03, 164.09, 166.05, 166.06 et 169.01 en y ajoutant une référence à la note 336 en regard de la rubrique « Notes », en remplaçant l'I.O.S. de 0,50 par un I.O.S. de 0,80, en supprimant le R.P.T. de 1,50 et le % d'aire libre de 40 en regard de la rubrique « Normes d'implantation générales », tel qu'il appert des pages contenant les codes de spécifications 160.08, 163.10, 163.54, 163.57, 163.75, 163.76, 164.03, 164.09, 166.05, 166.06 et 169.01 qui sont jointes au présent règlement en annexe I pour en faire partie intégrante;

*f)* en modifiant le code de spécifications 122.07 en y supprimant le R.P.T. de 2,50 en regard de la rubrique « Normes d'implantation générales », tel qu'il

appert de la page contenant le code de spécifications 122.07 qui est jointe au présent règlement en annexe I pour en faire partie intégrante;

*g)* en modifiant le code de spécifications 112.04 en ajoutant un I.O.S. de 0,80, en remplaçant le % d'aire libre de 10 par un % d'aire libre de 20 et en y supprimant le R.P.T. de 2,00 en regard de la rubrique « Normes d'implantation générales », tel qu'il appert de la page contenant le code de spécifications 112.04 qui est jointe au présent règlement en annexe I pour en faire partie intégrante;

*h)* en modifiant le code de spécifications 186.04 en y remplaçant l'I.O.S. de 1,00 par un I.O.S. de 0,80, en supprimant le R.P.T. de 2,50, en y ajoutant un % d'aire libre de 20 et un % d'aire d'agrément de 10 en regard de la rubrique « Normes d'implantation générales », tel qu'il appert de la page contenant le code de spécifications 186.04 qui est jointe au présent règlement en annexe I pour en faire partie intégrante;

*i)* en modifiant les codes de spécifications 117.02, 123.04, 189.14, 189.15, 189.18, 189.19 et 189.36, en remplaçant l'I.O.S. de 0,75 par un I.O.S. de 0,80 et en y supprimant le R.P.T. prescrit en regard de la rubrique « Normes d'implantation générales » tel qu'il appert des pages contenant les codes de spécifications 117.02, 123.04, 189.14, 189.15, 189.18, 189.19 et 189.36 qui sont jointes au présent règlement en annexe I pour en faire partie intégrante;

*j)* en modifiant les codes de spécifications 113.11, 120.03, 121.03, 121.09 et 122.08 en y remplaçant l'I.O.S. prescrit par un I.O.S. de 0,80, le % d'aire libre prescrit par un % d'aire libre de 20 et en supprimant le R.P.T. prescrit en regard de la rubrique « Normes d'implantation générales », tel qu'il appert des pages contenant les codes de spécifications 113.11, 120.03, 121.03, 121.09 et 122.08 qui sont jointes au présent règlement en annexe I pour en faire partie intégrante;

*k)* en modifiant les codes de spécifications 113.05, 115.02, 117.01, 117.03, 122.05, 122.10, 122.11, 122.12 et 125.04 qui sont jointes au présent règlement en annexe I pour en faire partie intégrante;

*l)* en appliquant dans la zone 509-H-162.10 le code 162.18 au lieu du code 162.10 qui s'y applique actuellement tel qu'il appert du plan du Service du Centre de développement économique et urbain numéro 94903Z02 en date du 10 juillet 1996 qui est joint au présent règlement en annexe II pour en faire partie intégrante.

**10.** Ce règlement est modifié de la façon suivante :

*a)* en ajoutant au cahier des spécifications la note suivante :

« 337. Industrie de pâtes et papiers »;

b) en créant le code de spécifications 118.01 tel qu'il appert de la page contenant le code de spécifications 118.01 qui est jointe au présent règlement en annexe I pour en faire partie intégrante;

c) en créant la zone 992-I-118.01 à même une partie de la zone 971-I-113.03 qui est réduite d'autant tel qu'il appert du plan du Service du Centre de développement économique et urbain numéro 94903Z01 en date du 10 juillet 1996 qui est joint au présent règlement en annexe II pour en faire partie intégrante;

d) en modifiant l'annexe C concernant les usages dérogatoires en y ajoutant une référence à la zone 992.

**11.** Ce règlement est modifié de la façon suivante :

a) en modifiant le code de spécification 283 pour y supprimer les lettres « B et C » en regard des rubriques « Habitation 1 » et « Habitation 2 », les lettres « A, B, C » en regard des rubriques « Habitation 3 », « Habitation 4 » et « Habitation 5 », le symbole « X » en regard des rubriques « Habitation 6 », « Habitation 7 » et « Commerce 1 », pour y supprimer la référence aux classes d'occupation « B et C » du groupe « Habitation 1 », la référence aux classes d'occupation « B et C » du groupe « Habitation 2 » et les normes d'implantation qui s'y rattachent, la référence aux classes d'occupation « A, B et C » du groupe « Habitation 3 » et les normes d'implantation qui s'y rattachent, la référence aux classes d'occupation « A, B et C » du groupe « Habitation 4 » et les normes d'implantation qui s'y rattachent, la référence au groupe « Habitation 7 » et les normes d'implantation qui s'y rattachent et la référence au groupe « Commerce 1 » et les normes d'implantation qui s'y rattachent en regard de la rubrique « Normes d'implantation particulières »;

b) en remplaçant dans l'identification de la zone 1568-M-283 la lettre « M » par les lettre « HP », la nouvelle identification de la zone devenant 1568-HP-283 tel qu'il appert du plan du Service du Centre de développement économique et urbain numéro 94903Z03 en date du 10 juillet 1996 qui est joint au présent règlement en annexe II pour en faire partie intégrante.

**12.** Ce règlement est modifié en y modifiant le code de spécifications 213.08 en y supprimant la référence à la note 265 en regard de la rubrique « Notes » tel qu'il appert de la page contenant le code de spécifications 213.08 qui est jointe au présent règlement en annexe I pour en faire partie intégrante.

**13.** Ce règlement est modifié de la façon suivante :

a) en ajoutant au cahier des spécifications les notes suivantes :



« 338. La marge de recul avant prescrite dans le code de spécifications applicable à la zone ne s'applique pas en front des rues d'Artigny, Saint-Amable, Laurier et Place Georges-V Ouest.

« 339. Malgré l'article 326, lorsqu'une servitude de passage est enregistrée sur l'assiette d'une ruelle privée, il est permis d'aménager une entrée charretière sur le même lot à une distance inférieure à 7,5 mètres de la ruelle. »;

*b)* en créant le code de spécifications 186.27 tel qu'il appert de la page contenant le code de spécifications 186.27 qui est jointe au présent règlement en annexe I pour en faire partie intégrante;

*c)* en modifiant le code de spécifications 186.03 en y supprimant la référence à la note 72 en regard de la rubrique « Notes » tel qu'il appert de la page contenant le code de spécifications 186.03 qui est jointe au présent règlement en annexe I pour en faire partie intégrante;

*d)* en abrogeant la note 72 au cahier des spécifications;

*e)* en créant la zone 362-M-186.27 à même une partie de la zone 306-M-186.03 qui est réduite d'autant tel qu'il appert du plan du Service du Centre de développement économique et urbain numéro 94903Z02 en date du 10 juillet 1996 qui est joint au présent règlement en annexe II pour en faire partie intégrante;

*f)* en modifiant l'annexe C concernant les usages dérogatoires en y ajoutant une référence à la zone 362 indiquant que les articles 134 et 136 s'appliquent dans cette zone.

**14.** Ce règlement est modifié de la façon suivante :

*a)* en créant les codes de spécifications 122.03 et 123.09 tel qu'il appert des pages contenant les codes de spécifications 122.03 et 123.09 qui sont jointes au présent règlement en annexe I pour en faire partie intégrante;

*b)* en créant la zone 1052-C-123.09 à même une partie de la zone 1005-C-123.03 qui est réduite d'autant tel qu'il appert du plan du Service du Centre de développement économique et urbain numéro 94903Z01 en date du 10 juillet 1996 qui est joint au présent règlement en annexe II pour en faire partie intégrante;

*c)* en appliquant dans la zone 1022-CP-122.02 le code de spécifications 122.03 au lieu du code de spécifications 122.02 qui s'y applique actuellement tel qu'il appert du plan du Service du Centre de développement économique et urbain numéro 94903Z01 en date du 10 juillet 1996 qui est joint au présent règlement en annexe II pour en faire partie intégrante;

d) en modifiant l'annexe C concernant les usages dérogatoires en y ajoutant une référence à la zone 1052 indiquant que l'article 141 s'applique dans cette zone.

**15.** Ce règlement est modifié de la façon suivante :

a) en ajoutant au cahier des spécifications la note suivante :

« 340. Malgré l'article 264, aucune clôture n'est requise lorsque les conditions suivantes sont respectées :

1° le café-terrasse a une profondeur maximale de 1,5 mètre;

2° une seule table, dont le diamètre ou dont chaque côté a une dimension maximale de 0,60 mètre, entourée d'au plus 2 chaises et appuyée à la façade du bâtiment où est exploité l'usage principal, est installée pour chaque 1,5 mètre de largeur de la façade de ce café-terrasse.

Lorsqu'un café-terrasse est aménagé de la façon décrite aux paragraphes 1° et 2° du premier alinéa, le service peut être effectué à partir de la voie publique. »;

b) en modifiant le code de spécifications 192.02 en y ajoutant une référence à la note 130 en regard de la rubrique « Spécifiquement permis » et une référence à la note 340 en regard de la rubrique « Notes » tel qu'il appert de la page contenant le code de spécifications 192.02 qui est jointe au présent règlement en annexe I pour en faire partie intégrante.

**16.** Ce règlement est modifié de la façon suivante :

a) en ajoutant au cahier des spécifications la note suivante :

« 341. Pour un bâtiment occupé par un usage principal appartenant au groupe Habitation 4 ou 5, l'indice d'occupation du sol peut-être majoré :

1° de 0,10 si la totalité des cases de stationnement requises et aménagées est couverte;

2° de 0,005 pour chaque 1 % du nombre total de logements construits comportant 3 chambres à coucher ou plus ou une superficie de 105 mètres carrés ou plus, jusqu'à concurrence de 0,15. »;

Le pourcentage d'aire libre d'un bâtiment dont l'indice d'occupation du sol a été majoré conformément à la présente disposition peut être réduit proportionnellement à cette majoration.

b) en modifiant le code de spécifications 163.26 en y ajoutant une référence à la note 341 en regard de la rubrique « Notes » tel qu'il appert de la page contenant le code de spécifications 163.26 qui est jointe au présent règlement en annexe I pour en faire partie intégrante.

**17.** Ce règlement est modifié en ajoutant au code de spécifications 140.03 les lettres « ABC » en regard des rubriques « Habitation 1 », « Habitation 2 » et « Habitation 3 » tel qu'il appert de la page contenant le code de spécifications 140.03 qui est jointe au présent règlement en annexe I pour en faire partie intégrante.

**18.** En considération des articles 1 à 17, le cahier des spécifications joint à ce règlement en annexe B est modifié en y ajoutant les nouvelles pages contenant les nouveaux codes de spécifications 118.01, 122.03, 123.09, 126.01, 162.18, 186.27 et 195.18 qui sont jointes au présent règlement en annexe I pour en faire partie intégrante et en y remplaçant les pages contenant les codes de spécifications 112.04, 113.05, 113.11, 115.02, 117.01, 117.02, 117.03, 120.03, 121.03, 121.09, 122.05, 122.07, 122.08, 122.10, 122.11, 122.12, 123.04, 125.04, 140.03, 141.01, 160.08, 163.02, 163.10, 163.23, 163.24, 163.26, 163.54, 163.56, 163.57, 163.75, 163.76, 163.81, 163.88, 163.95, 164.01, 164.03, 164.09, 166.02, 166.05, 166.06, 169.01, 186.03, 186.04, 189.14, 189.15, 189.18, 189.19, 189.36, 192.02, 213.08, 225.04, 283, 284.02 par les nouvelles pages contenant lesdits codes de spécifications qui sont également jointes au présent règlement en annexe I pour en faire partie intégrante.

**19.** En considération des articles 1 à 17, l'annexe A de ce règlement est modifiée en conséquence en y remplaçant les plans du Service du Centre de développement économique et urbain de la Ville de Québec numéros 94903Z01 et 94903Z02 en date du 9 juillet 1996 et 94903Z03 en date du 1<sup>er</sup> mai 1996 par les nouveaux plans numéros 94903Z01, 94903Z02 et 94903Z03 en date du 10 juillet 1996 qui sont joints au présent règlement en annexe II pour en faire partie intégrante.

**20.** En considération des articles 1 à 17, l'annexe C concernant les usages dérogatoires est remplacée par la nouvelle annexe C qui est jointe au présent règlement en annexe III pour en faire partie intégrante.

**21.** Le présent règlement entre en vigueur suivant la loi.

ANNEXE I

*(article 18)*

CAHIER DES SPÉCIFICATIONS

**GROUPE D'UTILISATION AGRICOLE (A)**

AGRICULTURE 1	CULTURE	63
AGRICULTURE 2	CULTURE ET ÉLEVAGE	64

**GROUPE D'UTILISATION RÉSIDENIELLE (H) CLASSES D'OCCUPATION: A: ISOLÉ - B: JUMELÉ - C: EN RANGÉE**

HABITATION 1	1 LOGEMENT	65
HABITATION 2	2 LOGEMENTS	66
HABITATION 3	3 LOGEMENTS	67
HABITATION 4	4 À 8 LOGEMENTS	68
HABITATION 5	9 À 12 LOGEMENTS	69
HABITATION 6	13 À 36 LOGEMENTS	70
HABITATION 7	37 LOGEMENTS ET PLUS	71
HABITATION 8	MAISONS DE PENSION - 4 À 9 CHAMBRES	72
HABITATION 9	MAISONS DE PENSION - 10 CHAMBRES ET PLUS	73
HABITATION 10	HABITATION COLLECTIVE	74
HABITATION 11	MAISONS MOBILES	75
HABITATION 12	MAISONS DE CHAMBRES - 4 À 9 CHAMBRES	75.1
HABITATION 13	MAISONS DE CHAMBRES - 10 CHAMBRES ET PLUS	75.2

**NORMES SPÉCIALES APPLICABLES AUX LOGEMENTS**

HABITATION PROTÉGÉE	94
% DE LOGEMENTS DE 2 CHAMBRES OU PLUS OU DE 85 M <sup>2</sup> OU PLUS	292
% DE LOGEMENTS DE 3 CHAMBRES OU PLUS OU DE 105 M <sup>2</sup> OU PLUS	292

**GROUPE D'UTILISATION COMMERCIALE (C)**

COMMERCE 1	D'ACCOMMODATION	76	
COMMERCE 2	SERVICES ADMINISTRATIFS	77	X
COMMERCE 3	HÔTELLERIE	78	
COMMERCE 4	DÉTAIL ET SERVICES	79	
COMMERCE 5	RESTAURATION, DÉBITS D'ALCOOL ET DIVERTISSEMENT	80	
COMMERCE 6	DE DÉTAIL AVEC NUISANCES	81	
COMMERCE 7	DE GROS	82	
COMMERCE 8	STATIONNEMENT	83	

**GROUPE D'UTILISATION INDUSTRIELLE (I)**

INDUSTRIE 1	ASSOCIÉ AU COMMERCE DE DÉTAIL	84	
INDUSTRIE 2	SANS NUISANCE	85	X
INDUSTRIE 3	À NUISANCE FAIBLE	86	X
INDUSTRIE 4	À NUISANCE FORTE	87	

**GROUPE D'UTILISATION PUBLIQUE (P)**

PUBLIC 1	À CLIENTÈLE DE VOISINAGE	88	X
PUBLIC 2	À CLIENTÈLE DE QUARTIER	89	
PUBLIC 3	À CLIENTÈLE LOCALE	90	
PUBLIC 4	À CLIENTÈLE DE RÉGION	91	

**GROUPE D'UTILISATION RÉCRÉATIVE (R)**

RÉCRÉATION 1	DE LOISIRS	92
RÉCRÉATION 2	À GRANDS ESPACES	93

**NORMES SPÉCIALES**

PROJET D'ENSEMBLE	166
% DE STATIONNEMENT COUVERT	332
TYPE D'ENTREPOSAGE PERMIS	338
% DE LA SUPERFICIE DE TERRAIN POUR ENTREPOSAGE	338

SPÉCIFIQUEMENT EXCLUS: 94

SPÉCIFIQUEMENT PERMIS:

NOTES:

Normes d'implantation	153	153	168	168	168	168	158	161	185	184
	Hauteur maximale	Hauteur minimale	Marge avant	Marge arrière	Marge latérale	Largeur combinée cours latérales	I.O.S	R.P.T	Aire libre %	Aire agrément %
GÉNÉRALES	10						0,80		20	10
PARTICULIÈRES										

Normes de lotissement	54	54	54
	Largeur du lot	Profondeur du lot	Superficie du lot
GÉNÉRALES			
PARTICULIÈRES			

Normes de densité	159 - 160		163		167	
	Admin. et service	Superficie maximale	Admin. et service	R.P.T maximal	Nombre minimal	Logements à l'hectare
GÉNÉRALES	1100	Vente au détail	Vente au détail	2,75	7,2	Nombre maximal
PARTICULIÈRES						

AIRES: R-4

**GROUPE D'UTILISATION AGRICOLE (A)**

AGRICULTURE 1	CULTURE	63
AGRICULTURE 2	CULTURE ET ÉLEVAGE	64

**GROUPE D'UTILISATION RÉSIDENIELLE (H) CLASSES D'OCCUPATION: A: ISOLÉ - B: JUMELÉ - C: EN RANGÉE**

HABITATION 1	1 LOGEMENT	65
HABITATION 2	2 LOGEMENTS	66
HABITATION 3	3 LOGEMENTS	67
HABITATION 4	4 À 8 LOGEMENTS	68
HABITATION 5	9 À 12 LOGEMENTS	69
HABITATION 6	13 À 36 LOGEMENTS	70
HABITATION 7	37 LOGEMENTS ET PLUS	71
HABITATION 8	MAISONS DE PENSION - 4 À 9 CHAMBRES	72
HABITATION 9	MAISONS DE PENSION - 10 CHAMBRES ET PLUS	73
HABITATION 10	HABITATION COLLECTIVE	74
HABITATION 11	MAISONS MOBILES	75
HABITATION 12	MAISONS DE CHAMBRES - 4 À 9 CHAMBRES	75.1
HABITATION 13	MAISONS DE CHAMBRES - 10 CHAMBRES ET PLUS	75.2

**NORMES SPÉCIALES APPLICABLES AUX LOGEMENTS**

HABITATION PROTÉGÉE	94
% DE LOGEMENTS DE 2 CHAMBRES OU PLUS OU DE 85 M <sup>2</sup> OU PLUS	292
% DE LOGEMENTS DE 3 CHAMBRES OU PLUS OU DE 105 M <sup>2</sup> OU PLUS	292

**GROUPE D'UTILISATION COMMERCIALE (C)**

COMMERCE 1	D'ACCOMMODATION	76	
COMMERCE 2	SERVICES ADMINISTRATIFS	77	X
COMMERCE 3	HÔTELLERIE	78	
COMMERCE 4	DÉTAIL ET SERVICES	79	
COMMERCE 5	RESTAURATION, DÉBITS D'ALCOOL ET DIVERTISSEMENT	80	
COMMERCE 6	DE DÉTAIL AVEC NUISANCES	81	X
COMMERCE 7	DE GROS	82	X
COMMERCE 8	STATIONNEMENT	83	X

**GROUPE D'UTILISATION INDUSTRIELLE (I)**

INDUSTRIE 1	ASSOCIÉ AU COMMERCE DE DÉTAIL	84	X
INDUSTRIE 2	SANS NUISANCE	85	X
INDUSTRIE 3	À NUISANCE FAIBLE	86	X
INDUSTRIE 4	À NUISANCE FORTE	87	

**GROUPE D'UTILISATION PUBLIQUE (P)**

PUBLIC 1	À CLIENTÈLE DE VOISINAGE	88
PUBLIC 2	À CLIENTÈLE DE QUARTIER	89
PUBLIC 3	À CLIENTÈLE LOCALE	90
PUBLIC 4	À CLIENTÈLE DE RÉGION	91

**GROUPE D'UTILISATION RÉCRÉATIVE (R)**

RÉCRÉATION 1	DE LOISIRS	92
RÉCRÉATION 2	À GRANDS ESPACES	93

**NORMES SPÉCIALES**

PROJET D'ENSEMBLE	166
% DE STATIONNEMENT COUVERT	332
TYPE D'ENTREPOSAGE PERMIS	338 C
% DE LA SUPERFICIE DE TERRAIN POUR ENTREPOSAGE	338 25

SPÉCIFIQUEMENT EXCLUS: 93

SPÉCIFIQUEMENT PERMIS: 102, 113

NOTES: 261

Normes d'implantation	153	153	168	168	168	168	158	161	185	184
	Hauteur maximale	Hauteur minimale	Marge avant	Marge arrière	Marge latérale	Largeur combinée cours latérales	I.O.S	R.P.T	Aire libre %	Aire agrément %
<b>GÉNÉRALES</b>	20		10				0,80		20	10
<b>PARTICULIÈRES</b>										

Normes de lotissement	54	54	54
	Largeur du lot	Profondeur du lot	Superficie du lot
<b>GÉNÉRALES</b>			
<b>PARTICULIÈRES</b>			

Normes de densité	159 - 160		163		167	
	Admin. et service	Superficie maximale	Admin. et service	R.P.T maximal	Logements à l'hectare	Nombre maximal
<b>GÉNÉRALES</b>	550	Vente au détail	1,32	Vente au détail	0	0
<b>PARTICULIÈRES</b>						

## GROUPE D'UTILISATION AGRICOLE (A)

AGRICULTURE 1	CULTURE	63
AGRICULTURE 2	CULTURE ET ÉLEVAGE	64

## GROUPE D'UTILISATION RÉSIDENIELLE (H) CLASSES D'OCCUPATION: A: ISOLÉ - B: JUMELÉ - C: EN RANGÉE

HABITATION 1	1 LOGEMENT	65
HABITATION 2	2 LOGEMENTS	66
HABITATION 3	3 LOGEMENTS	67
HABITATION 4	4 À 8 LOGEMENTS	68
HABITATION 5	9 À 12 LOGEMENTS	69
HABITATION 6	13 À 36 LOGEMENTS	70
HABITATION 7	37 LOGEMENTS ET PLUS	71
HABITATION 8	MAISONS DE PENSION - 4 À 9 CHAMBRES	72
HABITATION 9	MAISONS DE PENSION - 10 CHAMBRES ET PLUS	73
HABITATION 10	HABITATION COLLECTIVE	74
HABITATION 11	MAISONS MOBILES	75
HABITATION 12	MAISONS DE CHAMBRES - 4 À 9 CHAMBRES	75.1
HABITATION 13	MAISONS DE CHAMBRES - 10 CHAMBRES ET PLUS	75.2

## NORMES SPÉCIALES APPLICABLES AUX LOGEMENTS

HABITATION PROTÉGÉE	94
% DE LOGEMENTS DE 2 CHAMBRES OU PLUS OU DE 85 M <sup>2</sup> OU PLUS	292
% DE LOGEMENTS DE 3 CHAMBRES OU PLUS OU DE 105 M <sup>2</sup> OU PLUS	292

## GROUPE D'UTILISATION COMMERCIALE (C)

COMMERCE 1	D'ACCOMMODATION	76	
COMMERCE 2	SERVICES ADMINISTRATIFS	77	X
COMMERCE 3	HÔTELLERIE	78	
COMMERCE 4	DÉTAIL ET SERVICES	79	
COMMERCE 5	RESTAURATION, DÉBITS D'ALCOOL ET DIVERTISSEMENT	80	
COMMERCE 6	DE DÉTAIL AVEC NUISANCES	81	X
COMMERCE 7	DE GROS	82	X
COMMERCE 8	STATIONNEMENT	83	X

## GROUPE D'UTILISATION INDUSTRIELLE (I)

INDUSTRIE 1	ASSOCIÉ AU COMMERCE DE DÉTAIL	84	X
INDUSTRIE 2	SANS NUISANCE	85	X
INDUSTRIE 3	À NUISANCE FAIBLE	86	X
INDUSTRIE 4	À NUISANCE FORTE	87	

## GROUPE D'UTILISATION PUBLIQUE (P)

PUBLIC 1	À CLIENTÈLE DE VOISINAGE	88
PUBLIC 2	À CLIENTÈLE DE QUARTIER	89
PUBLIC 3	À CLIENTÈLE LOCALE	90
PUBLIC 4	À CLIENTÈLE DE RÉGION	91

## GROUPE D'UTILISATION RÉCRÉATIVE (R)

RÉCRÉATION 1	DE LOISIRS	92
RÉCRÉATION 2	À GRANDS ESPACES	93

## NORMES SPÉCIALES

PROJET D'ENSEMBLE	166
% DE STATIONNEMENT COUVERT	332
TYPE D'ENTREPOSAGE PERMIS	338 C
% DE LA SUPERFICIE DE TERRAIN POUR ENTREPOSAGE	338 25

SPÉCIFIQUEMENT EXCLUS: 93

SPÉCIFIQUEMENT PERMIS: 102, 113, 133

NOTES: 261

Normes d'implantation	153	153	168	168	168	168	158	161	185	184
	Hauteur maximale	Hauteur minimale	Marge avant	Marge arrière	Marge latérale	Largeur combinée cours latérales	I.O.S	R.P.T	Aire libre %	Aire agrément %
GÉNÉRALES	20		10				0,80		20	10
PARTICULIÈRES										
Normes de lotissement	54		54		54					
	Largeur du lot		Profondeur du lot		Superficie du lot					
GÉNÉRALES										
PARTICULIÈRES										
Normes de densité	159 - 160		163		167					
	Admin. et service	Superficie maximale	Admin. et service	R.P.T maximal	Admin. et service	Vente au détail	Logements à l'hectare			
GÉNÉRALES	550	Vente au détail	5500	1,32	1,32	0	Nombre minimal	Nombre maximal	0	
PARTICULIÈRES										

AIRES: IM-3

**GROUPE D'UTILISATION AGRICOLE (A)**

AGRICULTURE 1	CULTURE	63
AGRICULTURE 2	CULTURE ET ÉLEVAGE	64

**GROUPE D'UTILISATION RÉSIDENTIELLE (H) CLASSES D'OCCUPATION: A: ISOLÉ - B: JUMELÉ - C: EN RANGÉE**

HABITATION 1	1 LOGEMENT	65
HABITATION 2	2 LOGEMENTS	66
HABITATION 3	3 LOGEMENTS	67
HABITATION 4	4 À 8 LOGEMENTS	68
HABITATION 5	9 À 12 LOGEMENTS	69
HABITATION 6	13 À 36 LOGEMENTS	70
HABITATION 7	37 LOGEMENTS ET PLUS	71
HABITATION 8	MAISONS DE PENSION - 4 À 9 CHAMBRES	72
HABITATION 9	MAISONS DE PENSION - 10 CHAMBRES ET PLUS	73
HABITATION 10	HABITATION COLLECTIVE	74
HABITATION 11	MAISONS MOBILES	75
HABITATION 12	MAISONS DE CHAMBRES - 4 À 9 CHAMBRES	75.1
HABITATION 13	MAISONS DE CHAMBRES - 10 CHAMBRES ET PLUS	75.2

**NORMES SPÉCIALES APPLICABLES AUX LOGEMENTS**

HABITATION PROTÉGÉE	94
% DE LOGEMENTS DE 2 CHAMBRES OU PLUS OU DE 85 M <sup>2</sup> OU PLUS	292
% DE LOGEMENTS DE 3 CHAMBRES OU PLUS OU DE 105 M <sup>2</sup> OU PLUS	292

**GROUPE D'UTILISATION COMMERCIALE (C)**

COMMERCE 1	D'ACCOMMODATION	76	
COMMERCE 2	SERVICES ADMINISTRATIFS	77	X
COMMERCE 3	HÔTELLERIE	78	
COMMERCE 4	DÉTAIL ET SERVICES	79	
COMMERCE 5	RESTAURATION, DÉBITS D'ALCOOL ET DIVERTISSEMENT	80	
COMMERCE 6	DE DÉTAIL AVEC NUISANCES	81	X
COMMERCE 7	DE GROS	82	
COMMERCE 8	STATIONNEMENT	83	

**GROUPE D'UTILISATION INDUSTRIELLE (I)**

INDUSTRIE 1	ASSOCIÉ AU COMMERCE DE DÉTAIL	84	X
INDUSTRIE 2	SANS NUISANCE	85	X
INDUSTRIE 3	À NUISANCE FAIBLE	86	
INDUSTRIE 4	À NUISANCE FORTE	87	

**GROUPE D'UTILISATION PUBLIQUE (P)**

PUBLIC 1	À CLIENTÈLE DE VOISINAGE	88
PUBLIC 2	À CLIENTÈLE DE QUARTIER	89
PUBLIC 3	À CLIENTÈLE LOCALE	90
PUBLIC 4	À CLIENTÈLE DE RÉGION	91

**GROUPE D'UTILISATION RÉCRÉATIVE (R)**

RÉCRÉATION 1	DE LOISIRS	92
RÉCRÉATION 2	À GRANDS ESPACES	93

**NORMES SPÉCIALES**

PROJET D'ENSEMBLE	166
% DE STATIONNEMENT COUVERT	332
TYPE D'ENTREPOSAGE PERMIS	338 B C
% DE LA SUPERFICIE DE TERRAIN POUR ENTREPOSAGE	338 50

SPÉCIFIQUEMENT EXCLUS: 94

SPÉCIFIQUEMENT PERMIS:

NOTES:

Normes d'implantation	153	153	168	168	168	168	158	161	185	184
	Hauteur maximale	Hauteur minimale	Marge avant	Marge arrière	Marge latérale	Largeur combinée cours latérales	I.O.S	R.P.T	Aire libre %	Aire agrément %
GÉNÉRALES	9						0,80		20	10
PARTICULIÈRES										

Normes de lotissement	54	54	54
	Largeur du lot	Profondeur du lot	Superficie du lot
GÉNÉRALES			
PARTICULIÈRES			

Normes de densité	159 - 160		163		167	
	Superficie maximale	R.P.T maximal	Superficie maximale	R.P.T maximal	Logements à l'hectare	Logements à l'hectare
	Admin. et service	Vente au détail	Admin. et service	Vente au détail	Nombre minimal	Nombre maximal
GÉNÉRALES	1100			2,75	7,2	
PARTICULIÈRES						



**GROUPE D'UTILISATION AGRICOLE (A)**

AGRICULTURE 1	CULTURE	63
AGRICULTURE 2	CULTURE ET ÉLEVAGE	64

**GROUPE D'UTILISATION RÉSIDENTIELLE (H) CLASSES D'OCCUPATION: A: ISOLÉ - B: JUMELÉ - C: EN RANGÉE**

HABITATION 1	1 LOGEMENT	65
HABITATION 2	2 LOGEMENTS	66
HABITATION 3	3 LOGEMENTS	67
HABITATION 4	4 À 8 LOGEMENTS	68
HABITATION 5	9 À 12 LOGEMENTS	69
HABITATION 6	13 À 36 LOGEMENTS	70
HABITATION 7	37 LOGEMENTS ET PLUS	71
HABITATION 8	MAISONS DE PENSION - 4 À 9 CHAMBRES	72
HABITATION 9	MAISONS DE PENSION - 10 CHAMBRES ET PLUS	73
HABITATION 10	HABITATION COLLECTIVE	74
HABITATION 11	MAISONS MOBILES	75
HABITATION 12	MAISONS DE CHAMBRES - 4 À 9 CHAMBRES	75.1
HABITATION 13	MAISONS DE CHAMBRES - 10 CHAMBRES ET PLUS	75.2

**NORMES SPÉCIALES APPLICABLES AUX LOGEMENTS**

HABITATION PROTÉGÉE	94
% DE LOGEMENTS DE 2 CHAMBRES OU PLUS OU DE 85 M <sup>2</sup> OU PLUS	292
% DE LOGEMENTS DE 3 CHAMBRES OU PLUS OU DE 105 M <sup>2</sup> OU PLUS	292

**GROUPE D'UTILISATION COMMERCIALE (C)**

COMMERCE 1	D'ACCOMMODATION	76	
COMMERCE 2	SERVICES ADMINISTRATIFS	77	X
COMMERCE 3	HÔTELLERIE	78	
COMMERCE 4	DÉTAIL ET SERVICES	79	X
COMMERCE 5	RESTAURATION, DÉBITS D'ALCOOL ET DIVERTISSEMENT	80	X
COMMERCE 6	DE DÉTAIL AVEC NUISANCES	81	X
COMMERCE 7	DE GROS	82	
COMMERCE 8	STATIONNEMENT	83	X

**GROUPE D'UTILISATION INDUSTRIELLE (I)**

INDUSTRIE 1	ASSOCIÉ AU COMMERCE DE DÉTAIL	84	X
INDUSTRIE 2	SANS NUISANCE	85	X
INDUSTRIE 3	À NUISANCE FAIBLE	86	X
INDUSTRIE 4	À NUISANCE FORTE	87	

**GROUPE D'UTILISATION PUBLIQUE (P)**

PUBLIC 1	À CLIENTÈLE DE VOISINAGE	88	
PUBLIC 2	À CLIENTÈLE DE QUARTILR	89	X
PUBLIC 3	À CLIENTÈLE LOCALE	90	X
PUBLIC 4	À CLIENTÈLE DE RÉGION	91	

**GROUPE D'UTILISATION RÉCRÉATIVE (R)**

RÉCRÉATION 1	DE LOISIRS	92
RÉCRÉATION 2	À GRANDS ESPACES	93

**NORMES SPÉCIALES**

PROJET D'ENSEMBLE	166	
% DE STATIONNEMENT COUVERT	332	
TYPE D'ENTREPOSAGE PERMIS	338	B
% DE LA SUPERFICIE DE TERRAIN POUR ENTREPOSAGE	338	25

SPÉCIFIQUEMENT EXCLUS: 94, 96

SPÉCIFIQUEMENT PERMIS: 206

**NOTES:**

Normes d'implantation	153	153	168	168	168	168	158	161	185	184
	Hauteur maximale	Hauteur minimale	Marge avant	Marge arrière	Marge latérale	Largeur combinée cours latérales	I.O.S	R.P.T	Aire libre %	Aire agrément %
<b>GÉNÉRALES</b>	15		10				0,80		20	10
<b>PARTICULIÈRES</b>										

Normes de lotissement	54	54	54
	Largeur du lot	Profondeur du lot	Superficie du lot
<b>GÉNÉRALES</b>			
<b>PARTICULIÈRES</b>			

Normes de densité	159 - 160		163		167	
	Superficie maximale	R.P.T maximal	Superficie maximale	R.P.T maximal	Logements à l'hectare	
	Admin. et service	Vente au détail	Admin. et service	Vente au détail	Nombre minimal	Nombre maximal
<b>GÉNÉRALES</b>	1100			2,75	7,2	
<b>PARTICULIÈRES</b>						

<b>GROUPE D'UTILISATION AGRICOLE (A)</b>			
AGRICULTURE 1	CULTURE		
AGRICULTURE 2	CULTURE ET ÉLEVAGE	63	
<b>GROUPE D'UTILISATION RÉSIDENTIELLE (II) CLASSES D'OCCUPATION: A: ISOLÉ - B: JUMELÉ - C: EN RANGÉE</b>		64	
HABITATION 1	1 LOGEMENT	65	
HABITATION 2	2 LOGEMENTS	66	
HABITATION 3	3 LOGEMENTS	67	
HABITATION 4	4 À 8 LOGEMENTS	68	
HABITATION 5	9 À 12 LOGEMENTS	69	
HABITATION 6	13 À 36 LOGEMENTS	70	
HABITATION 7	37 LOGEMENTS ET PLUS	71	
HABITATION 8	MAISONS DE PENSION - 4 À 9 CHAMBRES	72	
HABITATION 9	MAISONS DE PENSION - 10 CHAMBRES ET PLUS	73	
HABITATION 10	HABITATION COLLECTIVE	74	
HABITATION 11	MAISONS MOBILES	75	
HABITATION 12	MAISONS DE CHAMBRES - 4 À 9 CHAMBRES	75.1	
HABITATION 13	MAISONS DE CHAMBRES - 10 CHAMBRES ET PLUS	75.2	
<b>NORMES SPÉCIALES APPLICABLES AUX LOGEMENTS</b>			
	HABITATION PROTÉGÉE	94	
	% DE LOGEMENTS DE 2 CHAMBRES OU PLUS OU DE 85 M <sup>2</sup> OU PLUS	292	
	% DE LOGEMENTS DE 3 CHAMBRES OU PLUS OU DE 105 M <sup>2</sup> OU PLUS	292	
<b>GROUPE D'UTILISATION COMMERCIALE (C)</b>			
COMMERCE 1	D'ACCOMMODATION	76	
COMMERCE 2	SERVICES ADMINISTRATIFS	77	X
COMMERCE 3	HÔTELLERIE	78	
COMMERCE 4	DÉTAIL ET SERVICES	79	X
COMMERCE 5	RESTAURATION, DÉBITS D'ALCOOL ET DIVERTISSEMENT	80	X
COMMERCE 6	DE DÉTAIL AVEC NUISANCES	81	X
COMMERCE 7	DE GROS	82	
COMMERCE 8	STATIONNEMENT	83	X
<b>GROUPE D'UTILISATION INDUSTRIELLE (I)</b>			
INDUSTRIE 1	ASSOCIÉ AU COMMERCE DE DÉTAIL	84	X
INDUSTRIE 2	SANS NUISANCE	85	X
INDUSTRIE 3	À NUISANCE FAIBLE	86	X
INDUSTRIE 4	À NUISANCE FORTE	87	
<b>GROUPE D'UTILISATION PUBLIQUE (P)</b>			
PUBLIC 1	À CLIENTÈLE DE VOISINAGE	88	
PUBLIC 2	À CLIENTÈLE DE QUARTIER	89	X
PUBLIC 3	À CLIENTÈLE LOCALE	90	X
PUBLIC 4	À CLIENTÈLE DE RÉGION	91	
<b>GROUPE D'UTILISATION RÉCRÉATIVE (R)</b>			
RÉCRÉATION 1	DE LOISIRS	92	
RÉCRÉATION 2	À GRANDS ESPACES	93	
<b>NORMES SPÉCIALES</b>			
	PROJET D'ENSEMBLE	166	
	% DE STATIONNEMENT COUVERT	332	
	TYPE D'ENTREPOSAGE PERMIS	338	B
	% DE LA SUPERFICIE DE TERRAIN POUR ENTREPOSAGE	338	25

SPÉCIFIQUEMENT EXCLUS: 94, 96

SPÉCIFIQUEMENT PERMIS: 206

NOTES:

Normes d'implantation	153	153	168	168	168	168	158	161	185	184	
	Hauteur maximale	Hauteur minimale	Marge avant	Marge arrière	Marge latérale	Largeur combinée cours latérales	I.O.S	R.P.T	Aire libre %	Aire agrément %	
<b>GÉNÉRALES</b>	15		10				0,80		20	10	
<b>PARTICULIÈRES</b>											
Normes de lotissement	54		54		54						
	Largeur du lot		Profondeur du lot		Superficie du lot						
<b>GÉNÉRALES</b>											
<b>PARTICULIÈRES</b>											
Normes de densité	159 - 160		163		167						
	Superficie maximale		R.P.T maximal		Logements à l'hectare						
<b>GÉNÉRALES</b>	Admin. et service		Vente au détail		Admin. et service		Vente au détail		Nombre minimal		Nombre maximal
	1100						2,75		7,2		
<b>PARTICULIÈRES</b>											

## GROUPE D'UTILISATION AGRICOLE (A)

AGRICULTURE 1	CULTURE	63
AGRICULTURE 2	CULTURE ET ÉLEVAGE	64

## GROUPE D'UTILISATION RÉSIDENTIELLE (H) CLASSES D'OCCUPATION: A: ISOLÉ - B: JUMELÉ - C: EN RANGÉE

HABITATION 1	1 LOGEMENT	65
HABITATION 2	2 LOGEMENTS	66
HABITATION 3	3 LOGEMENTS	67
HABITATION 4	4 À 8 LOGEMENTS	68
HABITATION 5	9 À 12 LOGEMENTS	69
HABITATION 6	13 À 36 LOGEMENTS	70
HABITATION 7	37 LOGEMENTS ET PLUS	71
HABITATION 8	MAISONS DE PENSION - 4 À 9 CHAMBRES	72
HABITATION 9	MAISONS DE PENSION - 10 CHAMBRES ET PLUS	73
HABITATION 10	HABITATION COLLECTIVE	74
HABITATION 11	MAISONS MOBILES	75
HABITATION 12	MAISONS DE CHAMBRES - 4 À 9 CHAMBRES	75.1
HABITATION 13	MAISONS DE CHAMBRES - 10 CHAMBRES ET PLUS	75.2

## NORMES SPÉCIALES APPLICABLES AUX LOGEMENTS

HABITATION PROTÉGÉE	94
% DE LOGEMENTS DE 2 CHAMBRES OU PLUS OU DE 85 M <sup>2</sup> OU PLUS	292
% DE LOGEMENTS DE 3 CHAMBRES OU PLUS OU DE 105 M <sup>2</sup> OU PLUS	292

## GROUPE D'UTILISATION COMMERCIALE (C)

COMMERCE 1	D'ACCOMMODATION	76	
COMMERCE 2	SERVICES ADMINISTRATIFS	77	X
COMMERCE 3	HÔTELLERIE	78	
COMMERCE 4	DÉTAIL ET SERVICES	79	X
COMMERCE 5	RESTAURATION, DÉBITS D'ALCOOL ET DIVERTISSEMENT	80	X
COMMERCE 6	DE DÉTAIL AVEC NUISANCES	81	X
COMMERCE 7	DE GROS	82	
COMMERCE 8	STATIONNEMENT	83	X

## GROUPE D'UTILISATION INDUSTRIELLE (I)

INDUSTRIE 1	ASSOCIÉ AU COMMERCE DE DÉTAIL	84	X
INDUSTRIE 2	SANS NUISANCE	85	X
INDUSTRIE 3	À NUISANCE FAIBLE	86	X
INDUSTRIE 4	À NUISANCE FORTE	87	

## GROUPE D'UTILISATION PUBLIQUE (P)

PUBLIC 1	À CLIENTÈLE DE VOISINAGE	88	
PUBLIC 2	À CLIENTÈLE DE QUARTIER	89	X
PUBLIC 3	À CLIENTÈLE LOCALE	90	X
PUBLIC 4	À CLIENTÈLE DE RÉGION	91	

## GROUPE D'UTILISATION RÉCRÉATIVE (R)

RÉCRÉATION 1	DE LOISIRS	92	
RÉCRÉATION 2	À GRANDS ESPACES	93	

## NORMES SPÉCIALES

PROJET D'ENSEMBLE	166	
% DE STATIONNEMENT COUVERT	332	
TYPE D'ENTREPOSAGE PERMIS	338	B
% DE LA SUPERFICIE DE TERRAIN POUR ENTREPOSAGE	338	25

SPÉCIFIQUEMENT EXCLUS: 94, 96

SPÉCIFIQUEMENT PERMIS: 206

## NOTES:

Normes d'implantation	153	153	168	168	168	168	158	161	185	184
	Hauteur maximale	Hauteur minimale	Marge avant	Marge arrière	Marge latérale	Largeur combinée cours latérales	I.O.S	R.P.T	Aire libre %	Aire agrément %
GÉNÉRALES	15		10				0,80		20	10
PARTICULIÈRES										
Normes de lotissement	54		54		54					
	Largeur du lot		Profondeur du lot		Superficie du lot					
GÉNÉRALES										
PARTICULIÈRES										
Normes de densité	159 - 160		163		167					
	Superficie maximale		R.P.T maximal		Logements à l'hectare		Admin. et service		Vente au détail	
GÉNÉRALES	1100				2,75		7,2			
PARTICULIÈRES										

AIRES: R-4

## GROUPE D'UTILISATION AGRICOLE (A)

AGRICULTURE 1	CULTURE	63
AGRICULTURE 2	CULTURE ET ÉLEVAGE	64

## GROUPE D'UTILISATION RÉSIDENTIELLE (H) CLASSES D'OCCUPATION: A: ISOLÉ - B: JUMELÉ - C: EN RANGÉE

HABITATION 1	1 LOGEMENT	65
HABITATION 2	2 LOGEMENTS	66
HABITATION 3	3 LOGEMENTS	67
HABITATION 4	4 À 8 LOGEMENTS	68
HABITATION 5	9 À 12 LOGEMENTS	69
HABITATION 6	13 À 36 LOGEMENTS	70
HABITATION 7	37 LOGEMENTS ET PLUS	71
HABITATION 8	MAISONS DE PENSION - 4 À 9 CHAMBRES	72
HABITATION 9	MAISONS DE PENSION - 10 CHAMBRES ET PLUS	73
HABITATION 10	HABITATION COLLECTIVE	74
HABITATION 11	MAISONS MOBILES	75
HABITATION 12	MAISONS DE CHAMBRES - 4 À 9 CHAMBRES	75.1
HABITATION 13	MAISONS DE CHAMBRES - 10 CHAMBRES ET PLUS	75.2

## NORMES SPÉCIALES APPLICABLES AUX LOGEMENTS

HABITATION PROTÉGÉE	94
% DE LOGEMENTS DE 2 CHAMBRES OU PLUS OU DE 85 M <sup>2</sup> OU PLUS	292
% DE LOGEMENTS DE 3 CHAMBRES OU PLUS OU DE 105 M <sup>2</sup> OU PLUS	292

## GROUPE D'UTILISATION COMMERCIALE (C)

COMMERCE 1	D'ACCOMMODATION	76
COMMERCE 2	SERVICES ADMINISTRATIFS	77
COMMERCE 3	HÔTELLERIE	78
COMMERCE 4	DÉTAIL ET SERVICES	79
COMMERCE 5	RESTAURATION, DÉBITS D'ALCOOL ET DIVERTISSEMENT	80
COMMERCE 6	DE DÉTAIL AVEC NUISANCES	81
COMMERCE 7	DE GROS	82 X
COMMERCE 8	STATIONNEMENT	83

## GROUPE D'UTILISATION INDUSTRIELLE (I)

INDUSTRIE 1	ASSOCIÉ AU COMMERCE DE DÉTAIL	84	X
INDUSTRIE 2	SANS NUISANCE	85	X
INDUSTRIE 3	À NUISANCE FAIBLE	86	X
INDUSTRIE 4	À NUISANCE FORTE	87	

## GROUPE D'UTILISATION PUBLIQUE (P)

PUBLIC 1	À CLIENTÈLE DE VOISINAGE	88
PUBLIC 2	À CLIENTÈLE DE QUARTIER	89
PUBLIC 3	À CLIENTÈLE LOCALE	90
PUBLIC 4	À CLIENTÈLE DE RÉGION	91

## GROUPE D'UTILISATION RÉCRÉATIVE (R)

RÉCRÉATION 1	DE LOISIRS	92
RÉCRÉATION 2	À GRANDS ESPACES	93

## NORMES SPÉCIALES

PROJET D'ENSEMBLE	166
% DE STATIONNEMENT COUVERT	332
TYPE D'ENTREPOSAGE PERMIS	338 D
% DE LA SUPERFICIE DE TERRAIN POUR ENTREPOSAGE	338 95

SPÉCIFIQUEMENT EXCLUS: 116, 284

SPÉCIFIQUEMENT PERMIS: 185, 186, 187, 337

NOTES: 7

Normes d'implantation	153	153	168	168	168	168	158	161	185	184
	Hauteur maximale	Hauteur minimale	Marge avant	Marge arrière	Marge latérale	Largeur combinée cours latérales	I.O.S	R.P.T	Aire libre %	Aire agrément %
GÉNÉRALES	20						0,50	1,50	45	5
PARTICULIÈRES										
Normes de lotissement	54		54		54					
	Largeur du lot		Profondeur du lot		Superficie du lot					
GÉNÉRALES										
PARTICULIÈRES										
Normes de densité	159 - 160		163		167					
	Superficie maximale		R.P.T maximal		Logements à l'hectare					
	Admin. et service	Vente au détail	Admin. et service	Vente au détail	Nombre minimal	Nombre maximal				
GÉNÉRALES	0	0	0,00	0,00	0	0				
PARTICULIÈRES										

**GROUPE D'UTILISATION AGRICOLE (A)**

AGRICULTURE 1	CULTURE	63
AGRICULTURE 2	CULTURE ET ÉLEVAGE	64

**GROUPE D'UTILISATION RÉSIDENTIELLE (H) CLASSES D'OCCUPATION: A: ISOLÉ - B: JUMELÉ - C: EN RANGÉE**

HABITATION 1	1 LOGEMENT	65	
HABITATION 2	2 LOGEMENTS	66	
HABITATION 3	3 LOGEMENTS	67	
HABITATION 4	4 À 8 LOGEMENTS	68	
HABITATION 5	9 À 12 LOGEMENTS	69	
HABITATION 6	13 À 36 LOGEMENTS	70	
HABITATION 7	37 LOGEMENTS ET PLUS	71	
HABITATION 8	MAISONS DE PENSION - 4 À 9 CHAMBRES	72	X
HABITATION 9	MAISONS DE PENSION - 10 CHAMBRES ET PLUS	73	X
HABITATION 10	HABITATION COLLECTIVE	74	
HABITATION 11	MAISONS MOBILES	75	
HABITATION 12	MAISONS DE CHAMBRES - 4 À 9 CHAMBRES	75.1	X
HABITATION 13	MAISONS DE CHAMBRES - 10 CHAMBRES ET PLUS	75.2	X

**NORMES SPÉCIALES APPLICABLES AUX LOGEMENTS**

HABITATION PROTÉGÉE	94
% DE LOGEMENTS DE 2 CHAMBRES OU PLUS OU DE 85 M <sup>2</sup> OU PLUS	292
% DE LOGEMENTS DE 3 CHAMBRES OU PLUS OU DE 105 M <sup>2</sup> OU PLUS	292

**GROUPE D'UTILISATION COMMERCIALE (C)**

COMMERCE 1	D'ACCOMMODATION	76	X
COMMERCE 2	SERVICES ADMINISTRATIFS	77	X
COMMERCE 3	HÔTELLERIE	78	
COMMERCE 4	DÉTAIL ET SERVICES	79	X
COMMERCE 5	RESTAURATION, DÉBITS D'ALCOOL ET DIVERTISSEMENT	80	
COMMERCE 6	DE DÉTAIL AVEC NUISANCES	81	
COMMERCE 7	DE GROS	82	
COMMERCE 8	STATIONNEMENT	83	X

**GROUPE D'UTILISATION INDUSTRIELLE (I)**

INDUSTRIE 1	ASSOCIÉ AU COMMERCE DE DÉTAIL	84	X
INDUSTRIE 2	SANS NUISANCE	85	
INDUSTRIE 3	À NUISANCE FAIBLE	86	
INDUSTRIE 4	À NUISANCE FORTÉ	87	

**GROUPE D'UTILISATION PUBLIQUE (P)**

PUBLIC 1	À CLIENTÈLE DE VOISINAGE	88	X
PUBLIC 2	À CLIENTÈLE DE QUARTIER	89	X
PUBLIC 3	À CLIENTÈLE LOCALE	90	X
PUBLIC 4	À CLIENTÈLE DE RÉGION	91	

**GROUPE D'UTILISATION RÉCRÉATIVE (R)**

RÉCRÉATION 1	DE LOISIRS	92	X
RÉCRÉATION 2	À GRANDS ESPACES	93	

**NORMES SPÉCIALES**

PROJET D'ENSEMBLE	166
% DE STATIONNEMENT COUVERT	332
TYPE D'ENTREPOSAGE PERMIS	338
% DE LA SUPERFICIE DE TERRAIN POUR ENTREPOSAGE	338

**SPÉCIFIQUEMENT EXCLUS:**

**SPÉCIFIQUEMENT PERMIS:**

**NOTES:**

Normes d'implantation	153	153	168	168	168	168	158	161	185	184
	Hauteur maximale	Hauteur minimale	Marge avant	Marge arrière	Marge latérale	Largeur combinée cours latérales	I.O.S	R.P.T	Aire libre %	Aire agrément %
<b>GÉNÉRALES</b>	15						0,80		20	10
<b>PARTICULIÈRES</b>										

Normes de lotissement	54	54	54
	Largeur du lot	Profondeur du lot	Superficie du lot
<b>GÉNÉRALES</b>			
<b>PARTICULIÈRES</b>			

Normes de densité	159 - 160		163		167	
	Admin. et service	Superficie maximale	Admin. et service	R.P.T maximal	Logements à l'hectare	
<b>GÉNÉRALES</b>	1100	Vente au détail	2,75	Vente au détail	Nombre minimal	Nombre maximal
<b>PARTICULIÈRES</b>						

## GROUPE D'UTILISATION AGRICOLE (A)

AGRICULTURE 1	CULTURE	63
AGRICULTURE 2	CULTURE ET ÉLEVAGE	64

## GROUPE D'UTILISATION RÉSIDENTIELLE (H) CLASSES D'OCCUPATION: A: ISOLÉ - B: JUMELÉ - C: EN RANGÉE

HABITATION 1	1 LOGEMENT	65
HABITATION 2	2 LOGEMENTS	66
HABITATION 3	3 LOGEMENTS	67
HABITATION 4	4 À 8 LOGEMENTS	68
HABITATION 5	9 À 12 LOGEMENTS	69
HABITATION 6	13 À 36 LOGEMENTS	70
HABITATION 7	37 LOGEMENTS ET PLUS	71
HABITATION 8	MAISONS DE PENSION - 4 À 9 CHAMBRES	72
HABITATION 9	MAISONS DE PENSION - 10 CHAMBRES ET PLUS	73
HABITATION 10	HABITATION COLLECTIVE	74
HABITATION 11	MAISONS MOBILES	75
HABITATION 12	MAISONS DE CHAMBRES - 4 À 9 CHAMBRES	75.1
HABITATION 13	MAISONS DE CHAMBRES - 10 CHAMBRES ET PLUS	75.2

## NORMES SPÉCIALES APPLICABLES AUX LOGEMENTS

HABITATION PROTÉGÉE	94
% DE LOGEMENTS DE 2 CHAMBRES OU PLUS OU DE 85 M <sup>2</sup> OU PLUS	292
% DE LOGEMENTS DE 3 CHAMBRES OU PLUS OU DE 105 M <sup>2</sup> OU PLUS	292

## GROUPE D'UTILISATION COMMERCIALE (C)

COMMERCE 1	D'ACCOMMODATION	76	X
COMMERCE 2	SERVICES ADMINISTRATIFS	77	X
COMMERCE 3	HÔTELLERIE	78	X
COMMERCE 4	DÉTAIL ET SERVICES	79	X
COMMERCE 5	RESTAURATION, DÉBITS D'ALCOOL ET DIVERTISSEMENT	80	X
COMMERCE 6	DE DÉTAIL AVEC NUISANCES	81	
COMMERCE 7	DE GROS	82	
COMMERCE 8	STATIONNEMENT	83	

## GROUPE D'UTILISATION INDUSTRIELLE (I)

INDUSTRIE 1	ASSOCIÉ AU COMMERCE DE DÉTAIL	84	X
INDUSTRIE 2	SANS NUISANCE	85	
INDUSTRIE 3	À NUISANCE FAIBLE	86	
INDUSTRIE 4	À NUISANCE FORTE	87	

## GROUPE D'UTILISATION PUBLIQUE (P)

PUBLIC 1	À CLIENTÈLE DE VOISINAGE	88	X
PUBLIC 2	À CLIENTÈLE DE QUARTIER	89	X
PUBLIC 3	À CLIENTÈLE LOCALE	90	X
PUBLIC 4	À CLIENTÈLE DE RÉGION	91	

## GROUPE D'UTILISATION RÉCRÉATIVE (R)

RÉCRÉATION 1	DE LOISIRS	92	X
RÉCRÉATION 2	À GRANDS ESPACES	93	

## NORMES SPÉCIALES

PROJET D'ENSEMBLE	166
% DE STATIONNEMENT COUVERT	332
TYPE D'ENTREPOSAGE PERMIS	338
% DE LA SUPERFICIE DE TERRAIN POUR ENTREPOSAGE	330

SPÉCIFIQUEMENT EXCLUS: 96

SPÉCIFIQUEMENT PERMIS: 206

## NOTES:

Normes d'implantation	153	153	168	168	168	168	158	161	185	184
	Hauteur maximale	Hauteur minimale	Marge avant	Marge arrière	Marge latérale	Largeur combinée cours latérales	I.O.S	R.P.T	Aire libre %	Aire agrément %
GÉNÉRALES	7						0,80		20	10
PARTICULIÈRES										
Normes de lotissement	54		54		54					
	Largeur du lot		Profondeur du lot		Superficie du lot					
GÉNÉRALES										
PARTICULIÈRES										
Normes de densité	159 - 160		163		167					
	Superficie maximale		R.P.T maximal		Logements à l'hectare					
GÉNÉRALES	Admin. et service	Vente au détail	Admin. et service	Vente au détail	Nombre minimal	Nombre maximal				
	1100	5500	2,20	2,20	22,5					
PARTICULIÈRES										

AIRES: R-1

GRUPE D'UTILISATION AGRICOLE (A)

AGRICULTURE 1	CULTURE	63
AGRICULTURE 2	CULTURE ET ÉLEVAGE	64

GRUPE D'UTILISATION RÉSIDENIELLE (H) CLASSES D'OCCUPATION: A: ISOLÉ - B: JUMELÉ - C: EN RANGÉE

HABITATION 1	1 LOGEMENT	65
HABITATION 2	2 LOGEMENTS	66
HABITATION 3	3 LOGEMENTS	67
HABITATION 4	4 À 8 LOGEMENTS	68
HABITATION 5	9 À 12 LOGEMENTS	69
HABITATION 6	13 À 36 LOGEMENTS	70
HABITATION 7	37 LOGEMENTS ET PLUS	71
HABITATION 8	MAISONS DE PENSION - 4 À 9 CHAMBRES	72
HABITATION 9	MAISONS DE PENSION - 10 CHAMBRES ET PLUS	73
HABITATION 10	HABITATION COLLECTIVE	74
HABITATION 11	MAISONS MOBILES	75
HABITATION 12	MAISONS DE CHAMBRES - 4 À 9 CHAMBRES	75.1
HABITATION 13	MAISONS DE CHAMBRES - 10 CHAMBRES ET PLUS	75.2

NORMES SPÉCIALES APPLICABLES AUX LOGEMENTS

HABITATION PROTÉGÉE	94
% DE LOGEMENTS DE 2 CHAMBRES OU PLUS OU DE 85 M <sup>2</sup> OU PLUS	292
% DE LOGEMENTS DE 3 CHAMBRES OU PLUS OU DE 105 M <sup>2</sup> OU PLUS	292

GRUPE D'UTILISATION COMMERCIALE (C)

COMMERCE 1	D'ACCOMMODATION	76	X
COMMERCE 2	SERVICES ADMINISTRATIFS	77	X
COMMERCE 3	HÔTELLERIE	78	X
COMMERCE 4	DÉTAIL ET SERVICES	79	X
COMMERCE 5	RESTAURATION, DÉBITS D'ALCOOL ET DIVERTISSEMENT	80	X
COMMERCE 6	DE DÉTAIL AVEC NUISANCES	81	
COMMERCE 7	DE GROS	82	
COMMERCE 8	STATIONNEMENT	83	

GRUPE D'UTILISATION INDUSTRIELLE (I)

INDUSTRIE 1	ASSOCIÉ AU COMMERCE DE DÉTAIL	84	X
INDUSTRIE 2	SANS NUISANCE	85	
INDUSTRIE 3	À NUISANCE FAIBLE	86	
INDUSTRIE 4	À NUISANCE FORTE	87	

GRUPE D'UTILISATION PUBLIQUE (P)

PUBLIC 1	À CLIENTÈLE DE VOISINAGE	88	X
PUBLIC 2	À CLIENTÈLE DE QUARTIER	89	X
PUBLIC 3	À CLIENTÈLE LOCAL	90	X
PUBLIC 4	À CLIENTÈLE DE RÉGION	91	

GRUPE D'UTILISATION RÉCRÉATIVE (R)

RÉCRÉATION 1	DE LOISIRS	92	X
RÉCRÉATION 2	À GRANDS ESPACES	93	

NORMES SPÉCIALES

PROJET D'ENSEMBLE	166
% DE STATIONNEMENT COUVERT	332
TYPE D'ENTREPOSAGE PERMIS	338
% DE LA SUPERFICIE DE TERRAIN POUR ENTREPOSAGE	338

SPÉCIFIQUEMENT EXCLUS: 96

SPÉCIFIQUEMENT PERMIS: 206, 210

NOTES:

Normes d'implantation	153	153	168	168	168	168	158	161	185	184
	Hauteur maximale	Hauteur minimale	Marge avant	Marge arrière	Marge latérale	Largeur combinée cours latérales	I.O.S	R.P.T	Aire libre %	Aire agrément %
GÉNÉRALES	7						0,80		20	10
PARTICULIÈRES										

Normes de lotissement	54	54	54
	Largeur du lot	Profondeur du lot	Superficie du lot
GÉNÉRALES			
PARTICULIÈRES			

Normes de densité	159 - 160		163		167	
	Superficie maximale		R.P.T maximal		Logements à l'hectare	
	Admin. et service	Vente au détail	Admin. et service	Vente au détail	Nombre minimal	Nombre maximal
GÉNÉRALES	1100	5500	2,20	2,20	22,5	
PARTICULIÈRES						

AIRES: R-1

**GROUPE D'UTILISATION AGRICOLE (A)**

AGRICULTURE 1	CULTURE	63
AGRICULTURE 2	CULTURE ET ÉLEVAGE	64
<b>GROUPE D'UTILISATION RÉSIDENTIELLE (H) CLASSES D'OCCUPATION: A: ISOLÉ - B: JUMELÉ - C: EN RANGÉE</b>		
HABITATION 1	1 LOGEMENT	65
HABITATION 2	2 LOGEMENTS	66
HABITATION 3	3 LOGEMENTS	67
HABITATION 4	4 À 8 LOGEMENTS	68
HABITATION 5	9 À 12 LOGEMENTS	69
HABITATION 6	13 À 36 LOGEMENTS	70
HABITATION 7	37 LOGEMENTS ET PLUS	71
HABITATION 8	MAISONS DE PENSION - 4 À 9 CHAMBRES	72
HABITATION 9	MAISONS DE PENSION - 10 CHAMBRES ET PLUS	73
HABITATION 10	HABITATION COLLECTIVE	74
HABITATION 11	MAISONS MOBILES	75
HABITATION 12	MAISONS DE CHAMBRES - 4 À 9 CHAMBRES	75.1
HABITATION 13	MAISONS DE CHAMBRES - 10 CHAMBRES ET PLUS	75.2

**NORMES SPÉCIALES APPLICABLES AUX LOGEMENTS**

HABITATION PROTÉGÉE	94
% DE LOGEMENTS DE 2 CHAMBRES OU PLUS OU DE 85 M <sup>2</sup> OU PLUS	292
% DE LOGEMENTS DE 3 CHAMBRES OU PLUS OU DE 105 M <sup>2</sup> OU PLUS	292

**GROUPE D'UTILISATION COMMERCIALE (C)**

COMMERCE 1	D'ACCOMMODATION	76	X
COMMERCE 2	SERVICES ADMINISTRATIFS	77	X
COMMERCE 3	HÔTELLERIE	78	
COMMERCE 4	DÉTAIL ET SERVICES	79	X
COMMERCE 5	RESTAURATION, DÉBITS D'ALCOOL ET DIVERTISSEMENT	80	
COMMERCE 6	DE DÉTAIL AVEC NUISANCES	81	
COMMERCE 7	DE GROS	82	
COMMERCE 8	STATIONNEMENT	83	X

**GROUPE D'UTILISATION INDUSTRIELLE (I)**

INDUSTRIE 1	ASSOCIÉ AU COMMERCE DE DÉTAIL	84	X
INDUSTRIE 2	SANS NUISANCE	85	
INDUSTRIE 3	À NUISANCE FAIBLE	86	
INDUSTRIE 4	À NUISANCE FORTE	87	

**GROUPE D'UTILISATION PUBLIQUE (P)**

PUBLIC 1	À CLIENTÈLE DE VOISINAGE	88	X
PUBLIC 2	À CLIENTÈLE DE QUARTIER	89	X
PUBLIC 3	À CLIENTÈLE LOCALE	90	X
PUBLIC 4	À CLIENTÈLE DE RÉGION	91	X

**GROUPE D'UTILISATION RÉCRÉATIVE (R)**

RÉCRÉATION 1	DE LOISIRS	92	X
RÉCRÉATION 2	À GRANDS ESPACES	93	

**NORMES SPÉCIALES**

PROJET D'ENSEMBLE	166
% DE STATIONNEMENT COUVERT	332
TYPE D'ENTREPOSAGE PERMIS	338
% DE LA SUPERFICIE DE TERRAIN POUR ENTREPOSAGE	338

**SPÉCIFIQUEMENT EXCLUS:**

**SPÉCIFIQUEMENT PERMIS:**

**NOTES:**

Normes d'implantation	153	153	168	168	168	168	158	161	185	184
	Hauteur maximale	Hauteur minimale	Marge avant	Marge arrière	Marge latérale	Largeur combinée cours latérales	I.O.S	R.P.T	Aire libre %	Aire agrément %
<b>GÉNÉRALES</b>	15						0,75	3,00	20	10
<b>PARTICULIÈRES</b>										

Normes de lotissement	54	54	54
	Largeur du lot	Profondeur du lot	Superficie du lot
<b>GÉNÉRALES</b>			
<b>PARTICULIÈRES</b>			

Normes de densité	159 - 160		163		167	
	Superficie maximale	R.P.T maximal	Superficie maximale	R.P.T maximal	Logements à l'hectare	
	Admin. et service	Vente au détail	Admin. et service	Vente au détail	Nombre minimal	Nombre maximal
<b>GÉNÉRALES</b>	4400			2,75	22,5	
<b>PARTICULIÈRES</b>						



**GROUPE D'UTILISATION AGRICOLE (A)**

AGRICULTURE 1	CULTURE	63
AGRICULTURE 2	CULTURE ET ÉLEVAGE	64

**GROUPE D'UTILISATION RÉSIDENTIELLE (H) CLASSES D'OCCUPATION: A: ISOLÉ - B: JUMELÉ - C: EN RANGÉE**

HABITATION 1	1 LOGEMENT	65
HABITATION 2	2 LOGEMENTS	66
HABITATION 3	3 LOGEMENTS	67
HABITATION 4	4 À 8 LOGEMENTS	68
HABITATION 5	9 À 12 LOGEMENTS	69
HABITATION 6	13 À 36 LOGEMENTS	70
HABITATION 7	37 LOGEMENTS ET PLUS	71
HABITATION 8	MAISONS DE PENSION - 4 À 9 CHAMBRES	72
HABITATION 9	MAISONS DE PENSION - 10 CHAMBRES ET PLUS	73
HABITATION 10	HABITATION COLLECTIVE	74
HABITATION 11	MAISONS MOBILES	75
HABITATION 12	MAISONS DE CHAMBRES - 4 À 9 CHAMBRES	75.1
HABITATION 13	MAISONS DE CHAMBRES - 10 CHAMBRES ET PLUS	75.2

**NORMES SPÉCIALES APPLICABLES AUX LOGEMENTS**

HABITATION PROTÉGÉE	94
% DE LOGEMENTS DE 2 CHAMBRES OU PLUS OU DE 85 M <sup>2</sup> OU PLUS	292
% DE LOGEMENTS DE 3 CHAMBRES OU PLUS OU DE 105 M <sup>2</sup> OU PLUS	292

**GROUPE D'UTILISATION COMMERCIALE (C)**

COMMERCE 1	D'ACCOMMODATION	76	
COMMERCE 2	SERVICES ADMINISTRATIFS	77	X
COMMERCE 3	HÔTELLERIE	78	
COMMERCE 4	DÉTAIL ET SERVICES	79	X
COMMERCE 5	RESTAURATION, DÉBITS D'ALCOOL ET DIVERTISSEMENT	80	X
COMMERCE 6	DE DÉTAIL AVEC NUISANCES	81	X
COMMERCE 7	DE GROS	82	X
COMMERCE 8	STATIONNEMENT	83	X

**GROUPE D'UTILISATION INDUSTRIELLE (I)**

INDUSTRIE 1	ASSOCIÉ AU COMMERCE DE DÉTAIL	84	X
INDUSTRIE 2	SANS NUISANCE	85	X
INDUSTRIE 3	À NUISANCE FAIBLE	86	X
INDUSTRIE 4	À NUISANCE FORTE	87	

**GROUPE D'UTILISATION PUBLIQUE (P)**

PUBLIC 1	À CLIENTÈLE DE VOISINAGE	88
PUBLIC 2	À CLIENTÈLE DE QUARTIER	89
PUBLIC 3	À CLIENTÈLE LOCALE	90
PUBLIC 4	À CLIENTÈLE DE RÉGION	91

**GROUPE D'UTILISATION RÉCRÉATIVE (R)**

RÉCRÉATION 1	DE LOISIRS	92
RÉCRÉATION 2	À GRANDS ESPACES	93

**NORMES SPÉCIALES**

PROJET D'ENSEMBLE	166
% DE STATIONNEMENT COUVERT	332
TYPE D'ENTREPOSAGE PERMIS	338
% DE LA SUPERFICIE DE TERRAIN POUR ENTREPOSAGE	338

SPÉCIFIQUEMENT EXCLUS: 93, 125

SPÉCIFIQUEMENT PERMIS: 98, 206, 207, 208

**NOTES:**

Normes d'implantation	153	153	168	168	168	168	158	161	185	184
	Hauteur maximale	Hauteur minimale	Marge avant	Marge arrière	Marge latérale	Largeur combinée cours latérales	I.O.S	R.P.T	Aire libre %	Aire agrément %
<b>GÉNÉRALES</b>	30		10				0,80		20	10
<b>PARTICULIÈRES</b>										

Normes de lotissement	54	54	54
	Largeur du lot	Profondeur du lot	Superficie du lot
<b>GÉNÉRALES</b>			
<b>PARTICULIÈRES</b>			

Normes de densité	159 - 160		163		167	
	Superficie maximale		R.P.T maximal		Logements à l'hectare	
	Admin. et service	Vente au détail	Admin. et service	Vente au détail	Nombre minimal	Nombre maximal
<b>GÉNÉRALES</b>	550	5500	1,32	1,32	0	0
<b>PARTICULIÈRES</b>						

**GROUPE D'UTILISATION AGRICOLE (A)**

AGRICULTURE 1	CULTURE	63
AGRICULTURE 2	CULTURE ET ÉLEVAGE	64

**GROUPE D'UTILISATION RÉSIDENTIELLE (H) CLASSES D'OCCUPATION: A: ISOLÉ - B: JUMELÉ - C: EN RANGÉE**

HABITATION 1	1 LOGEMENT	65
HABITATION 2	2 LOGEMENTS	66
HABITATION 3	3 LOGEMENTS	67
HABITATION 4	4 À 8 LOGEMENTS	68
HABITATION 5	9 À 12 LOGEMENTS	69
HABITATION 6	13 À 36 LOGEMENTS	70
HABITATION 7	37 LOGEMENTS ET PLUS	71
HABITATION 8	MAISONS DE PENSION - 4 À 9 CHAMBRES	72
HABITATION 9	MAISONS DE PENSION - 10 CHAMBRES ET PLUS	73
HABITATION 10	HABITATION COLLECTIVE	74
HABITATION 11	MAISONS MOBILES	75
HABITATION 12	MAISONS DE CHAMBRES - 4 À 9 CHAMBRES	75.1
HABITATION 13	MAISONS DE CHAMBRES - 10 CHAMBRES ET PLUS	75.2

**NORMES SPÉCIALES APPLICABLES AUX LOGEMENTS**

HABITATION PROTÉGÉE	94
% DE LOGEMENTS DE 2 CHAMBRES OU PLUS OU DE 85 M <sup>2</sup> OU PLUS	292
% DE LOGEMENTS DE 3 CHAMBRES OU PLUS OU DE 105 M <sup>2</sup> OU PLUS	292

**GROUPE D'UTILISATION COMMERCIALE (C)**

COMMERCE 1	D'ACCOMMODATION	76	X
COMMERCE 2	SERVICES ADMINISTRATIFS	77	X
COMMERCE 3	HÔTELLERIE	78	
COMMERCE 4	DÉTAIL ET SERVICES	79	X
COMMERCE 5	RESTAURATION, DÉBITS D'ALCOOL ET DIVERTISSEMENT	80	X
COMMERCE 6	DE DÉTAIL AVEC NUISANCES	81	X
COMMERCE 7	DE GROS	82	
COMMERCE 8	STATIONNEMENT	83	X

**GROUPE D'UTILISATION INDUSTRIELLE (I)**

INDUSTRIE 1	ASSOCIÉ AU COMMERCE DE DÉTAIL	84	X
INDUSTRIE 2	SANS NUISANCE	85	X
INDUSTRIE 3	À NUISANCE FAIBLE	86	X
INDUSTRIE 4	À NUISANCE FORTE	87	

**GROUPE D'UTILISATION PUBLIQUE (P)**

PUBLIC 1	À CLIENTÈLE DE VOISINAGE	88
PUBLIC 2	À CLIENTÈLE DE QUARTIER	89
PUBLIC 3	À CLIENTÈLE LOCALE	90
PUBLIC 4	À CLIENTÈLE DE RÉGION	91

**GROUPE D'UTILISATION RÉCRÉATIVE (R)**

RÉCRÉATION 1	DE LOISIRS	92
RÉCRÉATION 2	À GRANDS ESPACES	93

**NORMES SPÉCIALES**

PROJET D'ENSEMBLE	166
% DE STATIONNEMENT COUVERT	332
TYPE D'ENTREPOSAGE PERMIS	338
% DE LA SUPERFICIE DE TERRAIN POUR ENTREPOSAGE	338

SPÉCIFIQUEMENT EXCLUS: 94, 96

SPÉCIFIQUEMENT PERMIS: 206

**NOTES:**

Normes d'implantation	153	153	168	168	168	168	158	161	185	184
	Hauteur maximale	Hauteur minimale	Marge avant	Marge arrière	Marge latérale	Largeur combinée cours latérales	I.O.S	R.P.T	Aire libre %	Aire agrément %
<b>GÉNÉRALES</b>	13						0,80		20	10
<b>PARTICULIÈRES</b>										

Normes de lotissement	54	54	54
	Largeur du lot	Profondeur du lot	Superficie du lot
<b>GÉNÉRALES</b>			
<b>PARTICULIÈRES</b>			

Normes de densité	159 - 160		163		167	
	Superficie maximale	Superficie maximale	R.P.T maximal	R.P.T maximal	Logements à l'hectare	
	Admin. et service	Vente au détail	Admin. et service	Vente au détail	Nombre minimal	Nombre maximal
<b>GÉNÉRALES</b>	1100			2,75	7,2	
<b>PARTICULIÈRES</b>						

**GROUPE D'UTILISATION AGRICOLE (A)**

AGRICULTURE 1	CULTURE	63
AGRICULTURE 2	CULTURE ET ÉLEVAGE	64

**GROUPE D'UTILISATION RÉSIDENTIELLE (H) CLASSES D'OCCUPATION: A: ISOLÉ - B: JUMELÉ - C: EN RANGÉE**

HABITATION 1	1 LOGEMENT	65
HABITATION 2	2 LOGEMENTS	66
HABITATION 3	3 LOGEMENTS	67
HABITATION 4	4 À 8 LOGEMENTS	68
HABITATION 5	9 À 12 LOGEMENTS	69
HABITATION 6	13 À 36 LOGEMENTS	70
HABITATION 7	37 LOGEMENTS ET PLUS	71
HABITATION 8	MAISONS DE PENSION - 4 À 9 CHAMBRES	72
HABITATION 9	MAISONS DE PENSION - 10 CHAMBRES ET PLUS	73
HABITATION 10	HABITATION COLLECTIVE	74
HABITATION 11	MAISONS MOBILES	75
HABITATION 12	MAISONS DE CHAMBRES - 4 À 9 CHAMBRES	75.1
HABITATION 13	MAISONS DE CHAMBRES - 10 CHAMBRES ET PLUS	75.2

**NORMES SPÉCIALES APPLICABLES AUX LOGEMENTS**

HABITATION PROTÉGÉE	94
% DE LOGEMENTS DE 2 CHAMBRES OU PLUS OU DE 85 M <sup>2</sup> OU PLUS	292
% DE LOGEMENTS DE 3 CHAMBRES OU PLUS OU DE 105 M <sup>2</sup> OU PLUS	292

**GROUPE D'UTILISATION COMMERCIALE (C)**

COMMERCE 1	D'ACCOMMODATION	76	X
COMMERCE 2	SERVICES ADMINISTRATIFS	77	X
COMMERCE 3	HÔTELLERIE	78	
COMMERCE 4	DÉTAIL ET SERVICES	79	X
COMMERCE 5	RESTAURATION, DÉBITS D'ALCOOL ET DIVERTISSEMENT	80	X
COMMERCE 6	DE DÉTAIL AVEC NUISANCES	81	
COMMERCE 7	DE GROS	82	
COMMERCE 8	STATIONNEMENT	83	X

**GROUPE D'UTILISATION INDUSTRIELLE (I)**

INDUSTRIE 1	ASSOCIÉ AU COMMERCE DE DÉTAIL	84	X
INDUSTRIE 2	SANS NUISANCE	85	X
INDUSTRIE 3	À NUISANCE FAIBLE	86	X
INDUSTRIE 4	À NUISANCE FORTÉ	87	

**GROUPE D'UTILISATION PUBLIQUE (P)**

PUBLIC 1	À CLIENTÈLE DE VOISINAGE	88	X
PUBLIC 2	À CLIENTÈLE DE QUARTIER	89	X
PUBLIC 3	À CLIENTÈLE LOCALE	90	X
PUBLIC 4	À CLIENTÈLE DE RÉGION	91	

**GROUPE D'UTILISATION RÉCRÉATIVE (R)**

RÉCRÉATION 1	DE LOISIRS	92	X
RÉCRÉATION 2	À GRANDS ESPACES	93	

**NORMES SPÉCIALES**

PROJET D'ENSEMBLE	166
% DE STATIONNEMENT COUVERT	332
TYPE D'ENTREPOSAGE PERMIS	338
% DE LA SUPERFICIE DE TERRAIN POUR ENTREPOSAGE	338

SPÉCIFIQUEMENT EXCLUS: 94

SPÉCIFIQUEMENT PERMIS: 206, 207, 208

NOTES: 52

Normes d'implantation	153	153	168	168	168	168	158	161	185	184
	Hauteur maximale	Hauteur minimale	Marge avant	Marge arrière	Marge latérale	Largeur combinée cours latérales	I.O.S	R.P.T	Aire libre %	Aire agrément %
GÉNÉRALES	13						0,80		20	10
PARTICULIÈRES										

Normes de lotissement	54	54	54
	Largeur du lot	Profondeur du lot	Superficie du lot
GÉNÉRALES			
PARTICULIÈRES			

Normes de densité	159 - 160		163		167	
	Admin. et service	Superficie maximale Vente au détail	Admin. et service	R.P.T maximal Vente au détail	Nombre minimal Logements à l'hectare	Nombre maximal
GÉNÉRALES	1100			2,75	7,2	
PARTICULIÈRES						

GRUPE D'UTILISATION AGRICOLE (A)

AGRICULTURE 1	CULTURE	63
AGRICULTURE 2	CULTURE ET ÉLEVAGE	64

GRUPE D'UTILISATION RÉSIDENTIELLE (H) CLASSES D'OCCUPATION: A: ISOLÉ - B: JUMELÉ - C: EN RANGÉE

HABITATION 1	1 LOGEMENT	65
HABITATION 2	2 LOGEMENTS	66
HABITATION 3	3 LOGEMENTS	67
HABITATION 4	4 À 8 LOGEMENTS	68
HABITATION 5	9 À 12 LOGEMENTS	69
HABITATION 6	13 À 36 LOGEMENTS	70
HABITATION 7	37 LOGEMENTS ET PLUS	71
HABITATION 8	MAISONS DE PENSION - 4 À 9 CHAMBRES	72
HABITATION 9	MAISONS DE PENSION - 10 CHAMBRES ET PLUS	73
HABITATION 10	HABITATION COLLECTIVE	74
HABITATION 11	MAISONS MOBILES	75
HABITATION 12	MAISONS DE CHAMBRES - 4 À 9 CHAMBRES	75.1
HABITATION 13	MAISONS DE CHAMBRES - 10 CHAMBRES ET PLUS	75.2

NORMES SPÉCIALES APPLICABLES AUX LOGEMENTS

HABITATION PROTÉGÉE	94
% DE LOGEMENTS DE 2 CHAMBRES OU PLUS OU DE 85 M <sup>2</sup> OU PLUS	292
% DE LOGEMENTS DE 3 CHAMBRES OU PLUS OU DE 105 M <sup>2</sup> OU PLUS	292

GRUPE D'UTILISATION COMMERCIALE (C)

COMMERCE 1	D'ACCOMMODATION	76	
COMMERCE 2	SERVICES ADMINISTRATIFS	77	X
COMMERCE 3	HÔTELLERIE	78	
COMMERCE 4	DÉTAIL ET SERVICES	79	X
COMMERCE 5	RESTAURATION, DÉBITS D'ALCOOL ET DIVERTISSEMENT	80	
COMMERCE 6	DE DÉTAIL AVEC NUISANCES	81	X
COMMERCE 7	DE GROS	82	X
COMMERCE 8	STATIONNEMENT	83	X

GRUPE D'UTILISATION INDUSTRIELLE (I)

INDUSTRIE 1	ASSOCIÉ AU COMMERCE DE DÉTAIL	84	X
INDUSTRIE 2	SANS NUISANCE	85	X
INDUSTRIE 3	À NUISANCE FAIBLE	86	X
INDUSTRIE 4	À NUISANCE FORTE	87	

GRUPE D'UTILISATION PUBLIQUE (P)

PUBLIC 1	À CLIENTÈLE DE VOISINAGE	88
PUBLIC 2	À CLIENTÈLE DE QUARTIER	89
PUBLIC 3	À CLIENTÈLE LOCALE	90
PUBLIC 4	À CLIENTÈLE DE RÉGION	91

GRUPE D'UTILISATION RÉCRÉATIVE (R)

RÉCRÉATION 1	DE LOISIRS	92
RÉCRÉATION 2	À GRANDS ESPACES	93

NORMES SPÉCIALES

PROJET D'ENSEMBLE	166
% DE STATIONNEMENT COUVERT	332
TYPE D'ENTREPOSAGE PERMIS	338
% DE LA SUPERFICIE DE TERRAIN POUR ENTREPOSAGE	338

SPÉCIFIQUEMENT EXCLUS: 93

SPÉCIFIQUEMENT PERMIS: 111, 209

NOTES: 261

Normes d'implantation	153	153	168	168	168	168	158	161	185	184
	Hauteur maximale	Hauteur minimale	Marge avant	Marge arrière	Marge latérale	Largeur combinée cours latérales	I.O.S	R.P.T	Aire libre %	Aire agrément %
GÉNÉRALES	20		10				0,80		20	10
PARTICULIÈRES										

Normes de lotissement	54	54	54
	Largeur du lot	Profondeur du lot	Superficie du lot
GÉNÉRALES			
PARTICULIÈRES			

Normes de densité	159 - 160		163		167	
	Superficie maximale		R.P.T maximal		Logements à l'hectare	
	Admin. et service	Vente au détail	Admin. et service	Vente au détail	Nombre minimal	Nombre maximal
GÉNÉRALES	550	5500	1,32	1,32	0	0
PARTICULIÈRES						

**GROUPE D'UTILISATION AGRICOLE (A)**

AGRICULTURE 1	CULTURE	63
AGRICULTURE 2	CULTURE ET ÉLEVAGE	64

**GROUPE D'UTILISATION RÉSIDENIELLE (H) CLASSES D'OCCUPATION: A: ISOLÉ - B: JUMELÉ - C: EN RANGÉE**

HABITATION 1	1 LOGEMENT	65
HABITATION 2	2 LOGEMENTS	66
HABITATION 3	3 LOGEMENTS	67
HABITATION 4	4 À 8 LOGEMENTS	68
HABITATION 5	9 À 12 LOGEMENTS	69
HABITATION 6	13 À 36 LOGEMENTS	70
HABITATION 7	37 LOGEMENTS ET PLUS	71
HABITATION 8	MAISONS DE PENSION - 4 À 9 CHAMBRES	72
HABITATION 9	MAISONS DE PENSION - 10 CHAMBRES ET PLUS	73
HABITATION 10	HABITATION COLLECTIVE	74
HABITATION 11	MAISONS MOBILES	75
HABITATION 12	MAISONS DE CHAMBRES - 4 À 9 CHAMBRES	75.1
HABITATION 13	MAISONS DE CHAMBRES - 10 CHAMBRES ET PLUS	75.2

**NORMES SPÉCIALES APPLICABLES AUX LOGEMENTS**

HABITATION PROTÉGÉE	94
% DE LOGEMENTS DE 2 CHAMBRES OU PLUS OU DE 85 M <sup>2</sup> OU PLUS	292
% DE LOGEMENTS DE 3 CHAMBRES OU PLUS OU DE 105 M <sup>2</sup> OU PLUS	292

**GROUPE D'UTILISATION COMMERCIALE (C)**

COMMERCE 1	D'ACCOMMODATION	76	
COMMERCE 2	SERVICES ADMINISTRATIFS	77	X
COMMERCE 3	HÔTELLERIE	78	
COMMERCE 4	DÉTAIL ET SERVICES	79	X
COMMERCE 5	RESTAURATION, DÉBITS D'ALCOOL ET DIVERSEMENT	80	X
COMMERCE 6	DE DÉTAIL AVEC NUISANCES	81	X
COMMERCE 7	DE GROS	82	X
COMMERCE 8	STATIONNEMENT	83	X

**GROUPE D'UTILISATION INDUSTRIELLE (I)**

INDUSTRIE 1	ASSOCIÉ AU COMMERCE DE DÉTAIL	84	X
INDUSTRIE 2	SANS NUISANCE	85	X
INDUSTRIE 3	À NUISANCE FAIBLE	86	X
INDUSTRIE 4	À NUISANCE FORTE	87	

**GROUPE D'UTILISATION PUBLIQUE (P)**

PUBLIC 1	À CLIENTÈLE DE VOISINAGE	88
PUBLIC 2	À CLIENTÈLE DE QUARTIER	89
PUBLIC 3	À CLIENTÈLE LOCALE	90
PUBLIC 4	À CLIENTÈLE DE RÉGION	91

**GROUPE D'UTILISATION RÉCRÉATIVE (R)**

RÉCRÉATION 1	DE LOISIRS	92
RÉCRÉATION 2	À GRANDS ESPACES	93

**NORMES SPÉCIALES**

PROJET D'ENSEMBLE	166
% DE STATIONNEMENT COUVERT	332
TYPE D'ENTREPOSAGE PERMIS	338
% DE LA SUPERFICIE DE TERRAIN POUR ENTREPOSAGE	338

SPÉCIFIQUEMENT EXCLUS: 93, 125

SPÉCIFIQUEMENT PERMIS: 98, 206, 207, 208

**NOTES:**

Normes d'implantation	153	153	168	168	168	168	158	161	185	184
	Hauteur maximale	Hauteur minimale	Marge avant	Marge arrière	Marge latérale	Largeur combinée cours latérales	I.O.S	R.P.T	Aire libre %	Aire agrément %
<b>GÉNÉRALES</b>	30		10				0,80		20	10
<b>PARTICULIÈRES</b>										

Normes de lotissement	54	54	54
	Largeur du lot	Profondeur du lot	Superficie du lot
<b>GÉNÉRALES</b>			
<b>PARTICULIÈRES</b>			

Normes de densité	159 - 160		163		167	
	Admin. et service	Superficie maximale Vente au détail	Admin. et service	R.P.T maximal Vente au détail	Nombre minimal Logements à l'hectare	Nombre maximal
<b>GÉNÉRALES</b>	550	5500	1,32	1,32	0	0
<b>PARTICULIÈRES</b>						
Note-92	1100	5500	1,32	1,32	0	0

**GRUPE D'UTILISATION AGRICOLE (A)**

AGRICULTURE 1	CULTURE	63
AGRICULTURE 2	CULTURE ET ÉLEVAGE	64

**GRUPE D'UTILISATION RÉSIDENTIELLE (H) CLASSES D'OCCUPATION: A: ISOLÉ - B: JUMELÉ - C: EN RANGÉE**

HABITATION 1	1 LOGEMENT	65
HABITATION 2	2 LOGEMENTS	66
HABITATION 3	3 LOGEMENTS	67
HABITATION 4	4 À 8 LOGEMENTS	68
HABITATION 5	9 À 12 LOGEMENTS	69
HABITATION 6	13 À 36 LOGEMENTS	70
HABITATION 7	37 LOGEMENTS ET PLUS	71
HABITATION 8	MAISONS DE PENSION - 4 À 9 CHAMBRES	72
HABITATION 9	MAISONS DE PENSION - 10 CHAMBRES ET PLUS	73
HABITATION 10	HABITATION COLLECTIVE	74
HABITATION 11	MAISONS MOBILES	75
HABITATION 12	MAISONS DE CHAMBRES - 4 À 9 CHAMBRES	75.1
HABITATION 13	MAISONS DE CHAMBRES - 10 CHAMBRES ET PLUS	75.2

**NORMES SPÉCIALES APPLICABLES AUX LOGEMENTS**

HABITATION PROTÉGÉE	94
% DE LOGEMENTS DE 2 CHAMBRES OU PLUS OU DE 85 M <sup>2</sup> OU PLUS	292
% DE LOGEMENTS DE 3 CHAMBRES OU PLUS OU DE 105 M <sup>2</sup> OU PLUS	292

**GRUPE D'UTILISATION COMMERCIALE (C)**

COMMERCE 1	D'ACCOMMODATION	76	
COMMERCE 2	SERVICES ADMINISTRATIFS	77	X
COMMERCE 3	HÔTELLERIE	78	X
COMMERCE 4	DÉTAIL ET SERVICES	79	
COMMERCE 5	RESTAURATION, DÉBITS D'ALCOOL ET DIVERTISSEMENT	80	X
COMMERCE 6	DE DÉTAIL AVEC NUISANCES	81	
COMMERCE 7	DE GROS	82	
COMMERCE 8	STATIONNEMENT	83	

**GRUPE D'UTILISATION INDUSTRIELLE (I)**

INDUSTRIE 1	ASSOCIÉ AU COMMERCE DE DÉTAIL	84
INDUSTRIE 2	SANS NUISANCE	85
INDUSTRIE 3	À NUISANCE FAIBLE	86
INDUSTRIE 4	À NUISANCE FORTE	87

**GRUPE D'UTILISATION PUBLIQUE (P)**

PUBLIC 1	À CLIENTÈLE DE VOISINAGE	88
PUBLIC 2	À CLIENTÈLE DE QUARTIER	89
PUBLIC 3	À CLIENTÈLE LOCALE	90
PUBLIC 4	À CLIENTÈLE DE RÉGION	91

**GRUPE D'UTILISATION RÉCRÉATIVE (R)**

RÉCRÉATION 1	DE LOISIRS	92
RÉCRÉATION 2	À GRANDS ESPACES	93

**NORMES SPÉCIALES**

PROJET D'ENSEMBLE	166
% DE STATIONNEMENT COUVERT	332
TYPE D'ENTREPOSAGE PERMIS	338
% DE LA SUPERFICIE DE TERRAIN POUR ENTREPOSAGE	338

SPÉCIFIQUEMENT EXCLUS: 95

SPÉCIFIQUEMENT PERMIS: 206, 207, 208, 307

**NOTES:**

Normes d'implantation	153	153	168	168	168	168	158	161	185	184
	Hauteur maximale	Hauteur minimale	Marge avant	Marge arrière	Marge latérale	Largeur combinée cours latérales	I.O.S	R.P.T	Aire libre %	Aire agrément %
<b>GÉNÉRALES</b>	15		10				0,80		20	10
<b>PARTICULIÈRES</b>										

Normes de lotissement	54	54	54
	Largeur du lot	Profondeur du lot	Superficie du lot
<b>GÉNÉRALES</b>			
<b>PARTICULIÈRES</b>			

Normes de densité	159 - 160		163		167	
	Superficie maximale	R.P.T maximal	Logements à l'hectare	Admin. et service	Vente au détail	Nombre minimal
<b>GÉNÉRALES</b>	550	5500	1,32	1,32	0	0
<b>PARTICULIÈRES</b>						

**GROUPE D'UTILISATION AGRICOLE (A)**

AGRICULTURE 1	CULTURE	63
AGRICULTURE 2	CULTURE ET ÉLEVAGE	64

**GROUPE D'UTILISATION RÉSIDENIELLE (H) CLASSES D'OCCUPATION: A: ISOLÉ - B: JUMELÉ - C: EN RANGÉE**

HABITATION 1	1 LOGEMENT	65
HABITATION 2	2 LOGEMENTS	66
HABITATION 3	3 LOGEMENTS	67
HABITATION 4	4 À 8 LOGEMENTS	68
HABITATION 5	9 À 12 LOGEMENTS	69
HABITATION 6	13 À 36 LOGEMENTS	70
HABITATION 7	37 LOGEMENTS ET PLUS	71
HABITATION 8	MAISONS DE PENSION - 4 À 9 CHAMBRES	72
HABITATION 9	MAISONS DE PENSION - 10 CHAMBRES ET PLUS	73
HABITATION 10	HABITATION COLLECTIVE	74
HABITATION 11	MAISONS MOBILES	75
HABITATION 12	MAISONS DE CHAMBRES - 4 À 9 CHAMBRES	75.1
HABITATION 13	MAISONS DE CHAMBRES - 10 CHAMBRES ET PLUS	75.2

**NORMES SPÉCIALES APPLICABLES AUX LOGEMENTS**

HABITATION PROTÉGÉE	94
% DE LOGEMENTS DE 2 CHAMBRES OU PLUS OU DE 85 M <sup>2</sup> OU PLUS	292
% DE LOGEMENTS DE 3 CHAMBRES OU PLUS OU DE 105 M <sup>2</sup> OU PLUS	292

**GROUPE D'UTILISATION COMMERCIALE (C)**

COMMERCE 1	D'ACCOMMODATION	76	X
COMMERCE 2	SÉRVICES ADMINISTRATIFS	77	X
COMMERCE 3	HÔTELLERIE	78	
COMMERCE 4	DÉTAIL ET SERVICES	79	X
COMMERCE 5	RESTAURATION, DÉBITS D'ALCOOL ET DIVERTISSEMENT	80	X
COMMERCE 6	DE DÉTAIL AVEC NUISANCES	81	X
COMMERCE 7	DE GROS	82	
COMMERCE 8	STATIONNEMENT	83	X

**GROUPE D'UTILISATION INDUSTRIELLE (I)**

INDUSTRIE 1	ASSOCIÉ AU COMMERCE DE DÉTAIL	84	X
INDUSTRIE 2	SANS NUISANCE	85	X
INDUSTRIE 3	À NUISANCE FAIBLE	86	
INDUSTRIE 4	À NUISANCE FORTÉ	87	

**GROUPE D'UTILISATION PUBLIQUE (P)**

PUBLIC 1	À CLIENTÈLE DE VOISINAGE	88
PUBLIC 2	À CLIENTÈLE DE QUARTIER	89
PUBLIC 3	À CLIENTÈLE LOCALE	90
PUBLIC 4	À CLIENTÈLE DE RÉGION	91

**GROUPE D'UTILISATION RÉCRÉATIVE (R)**

RÉCRÉATION 1	DE LOISIRS	92
RÉCRÉATION 2	À GRANDS ESPACES	93

**NORMES SPÉCIALES**

PROJET D'ENSEMBLE	166	
% DE STATIONNEMENT COUVERT	332	
TYPE D'ENTREPOSAGE PERMIS	338	C
% DE LA SUPERFICIE DE TERRAIN POUR ENTREPOSAGE	338	25

SPÉCIFIQUEMENT EXCLUS: 94, 226

SPÉCIFIQUEMENT PERMIS:

NOTES:

Normes d'implantation	153	153	168	168	168	168	158	161	185	184
	Hauteur maximale	Hauteur minimale	Marge avant	Marge arrière	Marge latérale	Largeur combinée cours latérales	I.O.S	R.P.T	Aire libre %	Aire agrément %
GÉNÉRALES	15						0,80		20	10
PARTICULIÈRES										

Normes de lotissement	54	54	54
	Largeur du lot	Profondeur du lot	Superficie du lot
GÉNÉRALES			
PARTICULIÈRES			

Normes de densité	159 - 160		163		167	
	Superficie maximale		R.P.T maximal		Logements à l'hectare	
	Admin. et service	Vente au détail	Admin. et service	Vente au détail	Nombre minimal	Nombre maximal
GÉNÉRALES	1100			2,75	7,2	
PARTICULIÈRES						

**GRUPE D'UTILISATION AGRICOLE (A)**

AGRICULTURE 1	CULTURE	63
AGRICULTURE 2	CULTURE ET ÉLEVAGE	64

**GRUPE D'UTILISATION RÉSIDENIELLE (H) CLASSES D'OCCUPATION: A: ISOLÉ - B: JUMELÉ - C: EN RANGÉE**

HABITATION 1	1 LOGEMENT	65
HABITATION 2	2 LOGEMENTS	66
HABITATION 3	3 LOGEMENTS	67
HABITATION 4	4 À 8 LOGEMENTS	68
HABITATION 5	9 À 12 LOGEMENTS	69
HABITATION 6	13 À 36 LOGEMENTS	70
HABITATION 7	37 LOGEMENTS ET PLUS	71
HABITATION 8	MAISONS DE PENSION - 4 À 9 CHAMBRES	72
HABITATION 9	MAISONS DE PENSION - 10 CHAMBRES ET PLUS	73
HABITATION 10	HABITATION COLLECTIVE	74
HABITATION 11	MAISONS MOBILES	75
HABITATION 12	MAISONS DE CHAMBRES - 4 À 9 CHAMBRES	75.1
HABITATION 13	MAISONS DE CHAMBRES - 10 CHAMBRES ET PLUS	75.2

**NORMES SPÉCIALES APPLICABLES AUX LOGEMENTS**

HABITATION PROTÉGÉE	94
% DE LOGEMENTS DE 2 CHAMBRES OU PLUS OU DE 85 M <sup>2</sup> OU PLUS	292
% DE LOGEMENTS DE 3 CHAMBRES OU PLUS OU DE 105 M <sup>2</sup> OU PLUS	292

**GRUPE D'UTILISATION COMMERCIALE (C)**

COMMERCE 1	D'ACCOMMODATION	76	X
COMMERCE 2	SERVICES ADMINISTRATIFS	77	X
COMMERCE 3	HÔTELLERIE	78	
COMMERCE 4	DÉTAIL ET SERVICES	79	X
COMMERCE 5	RESTAURATION, DÉBITS D'ALCOOL ET DIVERTISSEMENT	80	
COMMERCE 6	DE DÉTAIL AVEC NUISANCES	81	X
COMMERCE 7	DE GROS	82	
COMMERCE 8	STATIONNEMENT	83	X

**GRUPE D'UTILISATION INDUSTRIELLE (I)**

INDUSTRIE 1	ASSOCIÉ AU COMMERCE DE DÉTAIL	84	X
INDUSTRIE 2	SANS NUISANCE	85	X
INDUSTRIE 3	À NUISANCE FAIBLE	86	
INDUSTRIE 4	À NUISANCE FORTE	87	

**GRUPE D'UTILISATION PUBLIQUE (P)**

PUBLIC 1	À CLIENTÈLE DE VOISINAGE	88
PUBLIC 2	À CLIENTÈLE DE QUARTIER	89
PUBLIC 3	À CLIENTÈLE LOCALE	90
PUBLIC 4	À CLIENTÈLE DE RÉGION	91

**GRUPE D'UTILISATION RÉCRÉATIVE (R)**

RÉCRÉATION 1	DE LOISIRS	92
RÉCRÉATION 2	À GRANDS ESPACES	93

**NORMES SPÉCIALES**

PROJET D'ENSEMBLE	166
% DE STATIONNEMENT COUVERT	332
TYPE D'ENTREPOSAGE PERMIS	338 A
% DE LA SUPERFICIE DE TERRAIN POUR ENTREPOSAGE	338 50

SPÉCIFIQUEMENT EXCLUS: 94, 226

SPÉCIFIQUEMENT PERMIS:

NOTES:

Normes d'implantation	153	153	168	168	168	168	158	161	185	184
	Hauteur maximale	Hauteur minimale	Marge avant	Marge arrière	Marge latérale	Largeur combinée cours latérales	I.O.S	R.P.T	Aire libre %	Aire agrément %
GÉNÉRALES	20						0,50	1,50	40	10
PARTICULIÈRES										

Normes de lotissement	54	54	54
	Largeur du lot	Profondeur du lot	Superficie du lot
GÉNÉRALES			
PARTICULIÈRES			

Normes de densité	159 - 160		163		167	
	Superficie maximale	R.P.T maximal	Logements à l'hectare	Logements à l'hectare	Nombre minimal	Nombre maximal
	Admin. et service	Vente au détail	Admin. et service	Vente au détail		
GÉNÉRALES	11000		2,20	2,20	0	0
PARTICULIÈRES						

AIRES: C-1



GRUPE D'UTILISATION AGRICOLE (A)

AGRICULTURE 1	CULTURE	63
AGRICULTURE 2	CULTURE ET ÉLEVAGE	64

GRUPE D'UTILISATION RÉSIDENTIELLE (H) CLASSES D'OCCUPATION: A: ISOLÉ - B: JUMELÉ - C: EN RANGÉE

HABITATION 1	1 LOGEMENT	65
HABITATION 2	2 LOGEMENTS	66
HABITATION 3	3 LOGEMENTS	67
HABITATION 4	4 À 8 LOGEMENTS	68
HABITATION 5	9 À 12 LOGEMENTS	69
HABITATION 6	13 À 36 LOGEMENTS	70
HABITATION 7	37 LOGEMENTS ET PLUS	71
HABITATION 8	MAISONS DE PENSION - 4 À 9 CHAMBRES	72
HABITATION 9	MAISONS DE PENSION - 10 CHAMBRES ET PLUS	73
HABITATION 10	HABITATION COLLECTIVE	74
HABITATION 11	MAISONS MOBILES	75
HABITATION 12	MAISONS DE CHAMBRES - 4 À 9 CHAMBRES	75.1
HABITATION 13	MAISONS DE CHAMBRES - 10 CHAMBRES ET PLUS	75.2

NORMES SPÉCIALES APPLICABLES AUX LOGEMENTS

HABITATION PROTÉGÉE	94
% DE LOGEMENTS DE 2 CHAMBRES OU PLUS OU DE 85 M <sup>2</sup> OU PLUS	292
% DE LOGEMENTS DE 3 CHAMBRES OU PLUS OU DE 105 M <sup>2</sup> OU PLUS	292

GRUPE D'UTILISATION COMMERCIALE (C)

COMMERCE 1	D'ACCOMMODATION	76	X
COMMERCE 2	SERVICES ADMINISTRATIFS	77	X
COMMERCE 3	HÔTELLERIE	78	
COMMERCE 4	DÉTAIL ET SERVICES	79	X
COMMERCE 5	RESTAURATION, DÉBITS D'ALCOOL ET DIVERTISSEMENT	80	X
COMMERCE 6	DE DÉTAIL AVEC NUISANCES	81	
COMMERCE 7	DE GROS	82	
COMMERCE 8	STATIONNEMENT	83	X

GRUPE D'UTILISATION INDUSTRIELLE (I)

INDUSTRIE 1	ASSOCIÉ AU COMMERCE DE DÉTAIL	84
INDUSTRIE 2	SANS NUISANCE	85
INDUSTRIE 3	À NUISANCE FAIBLE	86
INDUSTRIE 4	À NUISANCE FORTE	87

GRUPE D'UTILISATION PUBLIQUE (P)

PUBLIC 1	À CLIENTÈLE DE VOISINAGE	88	X
PUBLIC 2	À CLIENTÈLE DE QUARTIER	89	X
PUBLIC 3	À CLIENTÈLE LOCALE	90	X
PUBLIC 4	À CLIENTÈLE DE RÉGION	91	

GRUPE D'UTILISATION RÉCRÉATIVE (R)

RÉCRÉATION 1	DE LOISIRS	92	X
RÉCRÉATION 2	À GRANDS ESPACES	93	

NORMES SPÉCIALES

PROJET D'ENSEMBLE	166
% DE STATIONNEMENT COUVERT	332
TYPES D'ENTREPOSAGE PERMIS	338
% DE LA SUPERFICIE DE TERRAIN POUR ENTREPOSAGE	338

SPÉCIFIQUEMENT EXCLUS: 95

SPÉCIFIQUEMENT PERMIS:

NOTES:

Normes d'implantation	153	153	168	168	168	168	158	161	185	184
	Hauteur maximale	Hauteur minimale	Marge avant	Marge arrière	Marge latérale	Largeur combinée cours latérales	I.O.S	R.P.T	Aire libre %	Aire agrément %
GÉNÉRALES	15		10				0,80		20	10
PARTICULIÈRES										

Normes de lotissement	54	54	54
	Largeur du lot	Profondeur du lot	Superficie du lot
GÉNÉRALES			
PARTICULIÈRES			

Normes de densité	159 - 160		163		167	
	Superficie maximale	R.P.T maximal	Superficie maximale	R.P.T maximal	Logements à l'hectare	
	Admin. et service	Vente au détail	Admin. et service	Vente au détail	Nombre minimal	Nombre maximal
GÉNÉRALES	1100			2,75	7,2	
PARTICULIÈRES						

GRUPE D'UTILISATION AGRICOLE (A)

AGRICULTURE 1	CULTURE	63
AGRICULTURE 2	CULTURE ET ÉLEVAGE	64

GRUPE D'UTILISATION RÉSIDENTIELLE (H) CLASSES D'OCCUPATION: A: ISOLÉ - B: JUMELÉ - C: EN RANGÉE

HABITATION 1	1 LOGEMENT	65
HABITATION 2	2 LOGEMENTS	66
HABITATION 3	3 LOGEMENTS	67
HABITATION 4	4 À 8 LOGEMENTS	68
HABITATION 5	9 À 12 LOGEMENTS	69
HABITATION 6	13 À 36 LOGEMENTS	70
HABITATION 7	37 LOGEMENTS ET PLUS	71
HABITATION 8	MAISONS DE PENSION - 4 À 9 CHAMBRES	72
HABITATION 9	MAISONS DE PENSION - 10 CHAMBRES ET PLUS	73
HABITATION 10	HABITATION COLLECTIVE	74
HABITATION 11	MAISONS MOBILES	75
HABITATION 12	MAISONS DE CHAMBRES - 4 À 9 CHAMBRES	75.1
HABITATION 13	MAISONS DE CHAMBRES - 10 CHAMBRES ET PLUS	75.2

NORMES SPÉCIALES APPLICABLES AUX LOGEMENTS

HABITATION PROTÉGÉE	94
% DE LOGEMENTS DE 2 CHAMBRES OU PLUS OU DE 85 M <sup>2</sup> OU PLUS	292
% DE LOGEMENTS DE 3 CHAMBRES OU PLUS OU DE 105 M <sup>2</sup> OU PLUS	292

GRUPE D'UTILISATION COMMERCIALE (C)

COMMERCE 1	D'ACCOMMODATION	76	X
COMMERCE 2	SERVICES ADMINISTRATIFS	77	
COMMERCE 3	HÔTELLERIE	78	
COMMERCE 4	DÉTAIL ET SERVICES	79	
COMMERCE 5	RESTAURATION, DÉBITS D'ALCOOL ET DIVERTISSEMENT	80	
COMMERCE 6	DE DÉTAIL AVEC NUISANCES	81	
COMMERCE 7	DE GROS	82	
COMMERCE 8	STATIONNEMENT	83	

GRUPE D'UTILISATION INDUSTRIELLE (I)

INDUSTRIE 1	ASSOCIÉ AU COMMERCE DE DÉTAIL	84
INDUSTRIE 2	SANS NUISANCE	85
INDUSTRIE 3	À NUISANCE FAIBLE	86
INDUSTRIE 4	À NUISANCE FORTE	87

GRUPE D'UTILISATION PUBLIQUE (P)

PUBLIC 1	À CLIENTÈLE DE VOISINAGE	88	X
PUBLIC 2	À CLIENTÈLE DE QUARTIER	89	
PUBLIC 3	À CLIENTÈLE LOCALE	90	
PUBLIC 4	À CLIENTÈLE DE RÉGION	91	

GRUPE D'UTILISATION RÉCRÉATIVE (R)

RÉCRÉATION 1	DE LOISIRS	92
RÉCRÉATION 2	À GRANDS ESPACES	93

NORMES SPÉCIALES

PROJET D'ENSEMBLE	166
% DE STATIONNEMENT COUVERT	332
TYPE D'ENTREPOSAGE PERMIS	338
% DE LA SUPERFICIE DE TERRAIN POUR ENTREPOSAGE	338

SPÉCIFIQUEMENT EXCLUS:

SPÉCIFIQUEMENT PERMIS: 235

NOTES: 281

Normes d'implantation	153	153	168	168	168	168	158	161	185	184
	Hauteur maximale	Hauteur minimale	Marge avant	Marge arrière	Marge latérale	Largeur combinée cours latérales	I.O.S.	R.P.T.	Aire libre %	Aire agrément %
GÉNÉRALES	13						0,50	1,50	40	30
PARTICULIÈRES										

Normes de lotissement	54	54	54
	Largeur du lot	Profondeur du lot	Superficie du lot
GÉNÉRALES			
PARTICULIÈRES			

Normes de densité	159 - 160		163		167	
	Superficie maximale	Vente au détail	R.P.T maximal	Vente au détail	Logements à l'hectare	Nombre maximal
	Admin. et service		Admin. et service		Nombre minimal	
GÉNÉRALES	1100			2,75	7,2	
PARTICULIÈRES						

## GROUPE D'UTILISATION AGRICOLE (A)

AGRICULTURE 1	CULTURE	63	
AGRICULTURE 2	CULTURE ET ÉLEVAGE	64	

## GROUPE D'UTILISATION RÉSIDENTIELLE (H) CLASSES D'OCCUPATION: A: ISOLÉ - B: JUMELÉ - C: EN RANGÉE

HABITATION 1	1 LOGEMENT	65	A B C
HABITATION 2	2 LOGEMENTS	66	A B C
HABITATION 3	3 LOGEMENTS	67	A B C
HABITATION 4	4 À 8 LOGEMENTS	68	A B C
HABITATION 5	9 À 12 LOGEMENTS	69	A B C
HABITATION 6	13 À 36 LOGEMENTS	70	X
HABITATION 7	37 LOGEMENTS ET PLUS	71	X
HABITATION 8	MAISONS DE PENSION - 4 À 9 CHAMBRES	72	X
HABITATION 9	MAISONS DE PENSION - 10 CHAMBRES ET PLUS	73	X
HABITATION 10	HABITATION COLLECTIVE	74	
HABITATION 11	MAISONS MOBILES	75	
HABITATION 12	MAISONS DE CHAMBRES - 4 À 9 CHAMBRES	75.1	X
HABITATION 13	MAISONS DE CHAMBRES - 10 CHAMBRES ET PLUS	75.2	X

## NORMES SPÉCIALES APPLICABLES AUX LOGEMENTS

HABITATION PROTÉGÉE	94
% DE LOGEMENTS DE 2 CHAMBRES OU PLUS OU DE 85 M <sup>2</sup> OU PLUS	292
% DE LOGEMENTS DE 3 CHAMBRES OU PLUS OU DE 105 M <sup>2</sup> OU PLUS	292

## GROUPE D'UTILISATION COMMERCIALE (C)

COMMERCE 1	D'ACCOMMODATION	76	
COMMERCE 2	SERVICES ADMINISTRATIFS	77	X
COMMERCE 3	HÔTELLERIE	78	
COMMERCE 4	DÉTAIL ET SERVICES	79	
COMMERCE 5	RESTAURATION, DÉBITS D'ALCOOL ET DIVERTISSEMENT	80	
COMMERCE 6	DÉTAIL AVEC NUISANCES	81	
COMMERCE 7	DE GROS	82	
COMMERCE 8	STATIONNEMENT	83	C

## GROUPE D'UTILISATION INDUSTRIELLE (I)

INDUSTRIE 1	ASSOCIÉ AU COMMERCE DE DÉTAIL	84	
INDUSTRIE 2	SANS NUISANCE	85	
INDUSTRIE 3	À NUISANCE FAIBLE	86	
INDUSTRIE 4	À NUISANCE FORTE	87	

## GROUPE D'UTILISATION PUBLIQUE (P)

PUBLIC 1	À CLIENTÈLE DE VOISINAGE	88	X
PUBLIC 2	À CLIENTÈLE DE QUARTIER	89	X
PUBLIC 3	À CLIENTÈLE LOCALE	90	X
PUBLIC 4	À CLIENTÈLE DE RÉGION	91	X

## GROUPE D'UTILISATION RÉCRÉATIVE (R)

RÉCRÉATION 1	DE LOISIRS	92	X
RÉCRÉATION 2	À GRANDS ESPACES	93	

## NORMES SPÉCIALES

PROJET D'ENSEMBLE	166	X
% DE STATIONNEMENT COUVERT	332	
TYPE D'ENTREPOSAGE PERMIS	338	
% DE LA SUPERFICIE DE TERRAIN POUR ENTREPOSAGE	338	

## SPÉCIFIQUEMENT EXCLUS:

## SPÉCIFIQUEMENT PERMIS:

NOTES: 61

Normes d'implantation	152	153	168	168	168	168	158	161	185	184
	Hauteur maximale	Hauteur minimale	Marge avant	Marge arrière	Marge latérale	Largeur combinée cours latérales	I.O.S	R.P.T	Aire libre %	Aire agrément %
GÉNÉRALES	25		25				0,50	2,00	10	10
PARTICULIÈRES										

Normes de lotissement	54	54	54
	Largeur du lot	Profondeur du lot	Superficie du lot
GÉNÉRALES			
PARTICULIÈRES			

Normes de densité	159 - 160		163		167	
	Admin. et service	Superficie maximale Vente au détail	Admin. et service	R.P.T maximal Vente au détail	Logements à l'hectare	
					Nombre minimal	Nombre maximal
GÉNÉRALES			8,80	8,80	58,5	
PARTICULIÈRES						

AIRES: CVR4

## GROUPE D'UTILISATION AGRICOLE (A)

AGRICULTURE 1	CULTURE	63	
AGRICULTURE 2	CULTURE ET ÉLEVAGE	64	

## GROUPE D'UTILISATION RÉSIDENTIELLE (H) CLASSES D'OCCUPATION: A: ISOLÉ - B: JUMELÉ - C: EN RANGÉE

HABITATION 1	1 LOGEMENT	65	
HABITATION 2	2 LOGEMENTS	66	A, B, C
HABITATION 3	3 LOGEMENTS	67	A, B, C
HABITATION 4	4 À 8 LOGEMENTS	68	A, B, C
HABITATION 5	9 À 12 LOGEMENTS	69	A, B, C
HABITATION 6	13 À 36 LOGEMENTS	70	X
HABITATION 7	37 LOGEMENTS ET PLUS	71	X
HABITATION 8	MAISONS DE PENSION - 4 À 9 CHAMBRES	72	X
HABITATION 9	MAISONS DE PENSION - 10 CHAMBRES ET PLUS	73	X
HABITATION 10	HABITATION COLLECTIVE	74	
HABITATION 11	MAISONS MOBILES	75	
HABITATION 12	MAISONS DE CHAMBRES - 4 À 9 CHAMBRES	75.1	X
HABITATION 13	MAISONS DE CHAMBRES - 10 CHAMBRES ET PLUS	75.2	X

## NORMES SPÉCIALES APPLICABLES AUX LOGEMENTS

HABITATION PROTÉGÉE	94
% DE LOGEMENTS DE 2 CHAMBRES OU PLUS OU DE 85 M <sup>2</sup> OU PLUS	292
% DE LOGEMENTS DE 3 CHAMBRES OU PLUS OU DE 105 M <sup>2</sup> OU PLUS	292

## GROUPE D'UTILISATION COMMERCIALE (C)

COMMERCE 1	D'ACCOMMODATION	76	SR
COMMERCE 2	SERVICES ADMINISTRATIFS	77	SR
COMMERCE 3	HÔTELLERIE	78	
COMMERCE 4	DÉTAIL ET SERVICES	79	
COMMERCE 5	RESTAURATION, DÉBITS D'ALCOOL ET DIVERTISSEMENT	80	
COMMERCE 6	DE DÉTAIL AVEC NUISANCES	81	
COMMERCE 7	DE GROS	82	
COMMERCE 8	STATIONNEMENT	83	

## GROUPE D'UTILISATION INDUSTRIELLE (I)

INDUSTRIE 1	ASSOCIÉ AU COMMERCE DE DÉTAIL	84	
INDUSTRIE 2	SANS NUISANCE	85	
INDUSTRIE 3	À NUISANCE FAIBLE	86	
INDUSTRIE 4	À NUISANCE FORTE	87	

## GROUPE D'UTILISATION PUBLIQUE (P)

PUBLIC 1	À CLIENTÈLE DE VOISINAGE	88	X
PUBLIC 2	À CLIENTÈLE DE QUARTIER	89	X
PUBLIC 3	À CLIENTÈLE LOCALE	90	X
PUBLIC 4	À CLIENTÈLE DE RÉGION	91	X

## GROUPE D'UTILISATION RÉCRÉATIVE (R)

RÉCRÉATION 1	DE LOISIRS	92	X
RÉCRÉATION 2	À GRANDS ESPACES	93	

## NORMES SPÉCIALES

PROJET D'ENSEMBLE	166	X
% DE STATIONNEMENT COUVERT	332	
TYPE D'ENTREPOSAGE PERMIS	338	
% DE LA SUPERFICIE DE TERRAIN POUR ENTREPOSAGE	338	

## SPÉCIFIQUEMENT EXCLUS:

## SPÉCIFIQUEMENT PERMIS:

## NOTES:

Normes d'implantation	153	153	168	168	168	168	158	161	185	184
	Hauteur maximale	Hauteur minimale	Marge avant	Marge arrière	Marge latérale	Largeur combinée cours latérales	LOS	R.P.T	Aire libre %	Aire agrément %
GÉNÉRALES	15						0,50	2,00	40	30
PARTICULIÈRES										

Normes de lotissement	54	54	54
	Largeur du lot	Profondeur du lot	Superficie du lot
GÉNÉRALES			
PARTICULIÈRES			

Normes de densité	159 - 160		163		167	
	Superficie maximale		R.P.T maximal		Logements à l'hectare	
	Admin. et service	Vente au détail	Admin. et service	Vente au détail	Nombre minimal	Nombre maximal
GÉNÉRALES			8,80	8,80	58,5	
PARTICULIÈRES						

## GROUPE D'UTILISATION AGRICOLE (A)

AGRICULTURE 1	CULTURE	63		
AGRICULTURE 2	CULTURE ET ÉLEVAGE	64		

## GROUPE D'UTILISATION RÉSIDENTIELLE (H) CLASSES D'OCCUPATION: A: ISOLÉ - B: JUMELÉ - C: EN RANGÉE

HABITATION 1	1 LOGEMENT	65		
HABITATION 2	2 LOGEMENTS	66	A B C	
HABITATION 3	3 LOGEMENTS	67	A B C	
HABITATION 4	4 À 8 LOGEMENTS	68	A B C	
HABITATION 5	9 À 12 LOGEMENTS	69	A B C	
HABITATION 6	13 À 36 LOGEMENTS	70	X	
HABITATION 7	37 LOGEMENTS ET PLUS	71	X	
HABITATION 8	MAISONS DE PENSION - 4 À 9 CHAMBRES	72		
HABITATION 9	MAISONS DE PENSION - 10 CHAMBRES ET PLUS	73		
HABITATION 10	HABITATION COLLECTIVE	74		
HABITATION 11	MAISONS MOBILES	75		
HABITATION 12	MAISONS DE CHAMBRES - 4 À 9 CHAMBRES	75.1		
HABITATION 13	MAISONS DE CHAMBRES - 10 CHAMBRES ET PLUS	75.2		

## NORMES SPÉCIALES APPLICABLES AUX LOGEMENTS

HABITATION PROTÉGÉE	94		
% DE LOGEMENTS DE 2 CHAMBRES OU PLUS OU DE 85 M <sup>2</sup> OU PLUS	292	75	
% DE LOGEMENTS DE 3 CHAMBRES OU PLUS OU DE 105 M <sup>2</sup> OU PLUS	292	20	

## GROUPE D'UTILISATION COMMERCIALE (C)

COMMERCE 1	D'ACCOMMODATION	76		
COMMERCE 2	SERVICES ADMINISTRATIFS	77		
COMMERCE 3	HÔTELLERIE	78		
COMMERCE 4	DÉTAIL ET SERVICES	79		
COMMERCE 5	RESTAURATION, DÉBITS D'ALCOOL ET DIVERTISSEMENT	80		
COMMERCE 6	DE DÉTAIL AVEC NUISANCES	81		
COMMERCE 7	DE GROS	82		
COMMERCE 8	STATIONNEMENT	83		

## GROUPE D'UTILISATION INDUSTRIELLE (I)

INDUSTRIE 1	ASSOCIÉ AU COMMERCE DE DÉTAIL	84		
INDUSTRIE 2	SANS NUISANCE	85		
INDUSTRIE 3	À NUISANCE FAIBLE	86		
INDUSTRIE 4	À NUISANCE FORTE	87		

## GROUPE D'UTILISATION PUBLIQUE (P)

PUBLIC 1	À CLIENTÈLE DE VOISINAGE	88	X	
PUBLIC 2	À CLIENTÈLE DE QUARTIER	89	X	
PUBLIC 3	À CLIENTÈLE LOCALE	90	X	
PUBLIC 4	À CLIENTÈLE DE RÉGION	91		

## GROUPE D'UTILISATION RÉCRÉATIVE (R)

RÉCRÉATION 1	DE LOISIRS	92	X	
RÉCRÉATION 2	À GRANDS ESPACES	93		

## NORMES SPÉCIALES

PROFONDÉTISSABLE	166	X	
% DE COUVERTURE COUVERT	332		
TYPE D'ENTREPOSAGE PERMIS	338		
% DE LA SURFACE DE TERRAIN POUR ENTREPOSAGE	338		

## SPÉCIFIQUEMENT EXCLUS

## SPÉCIFIQUEMENT PERMIS: 139

## NOTES: 336

Normes d'implantation	153	153	168	168	168	168	158	161	185	184
	Hauteur maximale	Hauteur minimale	Marge avant	Marge arrière	Marge latérale	Largeur combinée cours latérales	I.O.S	R.P.T	Aire libre %	Aire agrément %
GÉNÉRALES	13						0,80			30
PARTICULIÈRES										
Normes de lotissement	54		54		54					
	Largeur du lot		Profondeur du lot		Superficie du lot					
GÉNÉRALES										
PARTICULIÈRES										
Normes de densité	159 - 160		163		167					
	Superficie maximale		R.P.T maximal		Logements à l'hectare					
GÉNÉRALES	Admin. et service	Vente au détail	Admin. et service	Vente au détail	Nombre minimal	Nombre maximal				
PARTICULIÈRES	1100			2,75	7,2					
PARTICULIÈRES										

**GROUPE D'UTILISATION AGRICOLE (A)**

AGRICULTURE 1	CULTURE	63	
AGRICULTURE 2	CULTURE ET ÉLEVAGE	64	

**GROUPE D'UTILISATION RÉSIDENTIELLE (H) CLASSES D'OCCUPATION: A: ISOLÉ - B: JUMELÉ - C: EN RANGÉE**

HABITATION 1	1 LOGEMENT	65	
HABITATION 2	2 LOGEMENTS	66	A B C
HABITATION 3	3 LOGEMENTS	67	A B C
HABITATION 4	4 À 8 LOGEMENTS	68	A B C
HABITATION 5	9 À 12 LOGEMENTS	69	A B C
HABITATION 6	13 À 36 LOGEMENTS	70	X
HABITATION 7	37 LOGEMENTS ET PLUS	71	X
HABITATION 8	MAISONS DE PENSION - 4 À 9 CHAMBRES	72	
HABITATION 9	MAISONS DE PENSION - 10 CHAMBRES ET PLUS	73	
HABITATION 10	HABITATION COLLECTIVE	74	
HABITATION 11	MAISONS MOBILES	75	
HABITATION 12	MAISONS DE CHAMBRES - 4 À 9 CHAMBRES	75.1	
HABITATION 13	MAISONS DE CHAMBRES - 10 CHAMBRES ET PLUS	75.2	

**NORMES SPÉCIALES APPLICABLES AUX LOGEMENTS**

HABITATION PROTÉGÉE	94	
% DE LOGEMENTS DE 2 CHAMBRES OU PLUS OU DE 85 M. <sup>2</sup> OU PLUS	292	75
% DE LOGEMENTS DE 3 CHAMBRES OU PLUS OU DE 105 M. <sup>2</sup> OU PLUS	292	20

**GROUPE D'UTILISATION COMMERCIALE (C)**

COMMERCE 1	D'ACCOMMODATION	76	
COMMERCE 2	SERVICES ADMINISTRATIFS	77	
COMMERCE 3	HÔTELLERIE	78	
COMMERCE 4	DÉTAIL ET SERVICES	79	
COMMERCE 5	RESTAURATION, DÉBITS D'ALCOOL ET DIVERTISSEMENT	80	
COMMERCE 6	DE DÉTAIL AVEC NUISANCES	81	
COMMERCE 7	DE GROS	82	
COMMERCE 8	STATIONNEMENT	83	X

**GROUPE D'UTILISATION INDUSTRIELLE (I)**

INDUSTRIE 1	ASSOCIÉ AU COMMERCE DE DÉTAIL	84	
INDUSTRIE 2	SANS NUISANCE	85	
INDUSTRIE 3	À NUISANCE FAIBLE	86	
INDUSTRIE 4	À NUISANCE FORTE	87	

**GROUPE D'UTILISATION PUBLIQUE (P)**

PUBLIC 1	À CLIENTÈLE DE VOISINAGE	88	X
PUBLIC 2	À CLIENTÈLE DE QUARTIER	89	X
PUBLIC 3	À CLIENTÈLE LOCALE	90	X
PUBLIC 4	À CLIENTÈLE DE RÉGION	91	

**GROUPE D'UTILISATION RÉCRÉATIVE (R)**

RÉCRÉATION 1	DE LOISIRS	92	X
RÉCRÉATION 2	À GRANDS ESPACES	93	

**NORMES SPÉCIALES**

PROJET D'ENSEMBLE	166	X
% DE STATIONNEMENT COUVERT	332	
TYPE D'ENTREPOSAGE PERMIS	338	
% DE LA SUPERFICIE DE TERRAIN POUR ENTREPOSAGE	338	

**SPÉCIFIQUEMENT EXCLUS:**

**SPÉCIFIQUEMENT PERMIS:**

NOTES: 336

Normes d'implantation	153	153	168	168	168	168	158	161	185	184
	Hauteur maximale	Hauteur minimale	Marge avant	Marge arrière	Marge latérale	Largeur combinée cours latérales	I.O.S	R.P.T	Aire libre %	Aire agrément %
<b>GÉNÉRALES</b>	13						0,80			20
<b>PARTICULIÈRES</b>										

Normes de lotissement	54	54	54
	Largeur du lot	Profondeur du lot	Superficie du lot
<b>GÉNÉRALES</b>			
<b>PARTICULIÈRES</b>			

Normes de densité	159 - 160		163		167	
	Admin. et service	Superficie maximale	Admin. et service	R.P.T maximal	Logements à l'hectare	Nombre maximal
<b>GÉNÉRALES</b>	1100 <td>Vente au détail</td> <td>Vente au détail</td> <td>2,75</td> <td>Nombre minimal</td> <td>7,2</td>	Vente au détail	Vente au détail	2,75	Nombre minimal	7,2
<b>PARTICULIÈRES</b>						

## GROUPE D'UTILISATION AGRICOLE (A)

AGRICULTURE 1	CULTURE	63	
AGRICULTURE 2	CULTURE ET ÉLEVAGE	64	

## GROUPE D'UTILISATION RÉSIDENNELLE (H) CLASSES D'OCCUPATION: A: ISOLÉ - B: JUMELÉ - C: EN RANGÉE

HABITATION 1	1 LOGEMENT	65	A B C
HABITATION 2	2 LOGEMENTS	66	A B C
HABITATION 3	3 LOGEMENTS	67	A B C
HABITATION 4	4 À 8 LOGEMENTS	68	A B C
HABITATION 5	9 À 12 LOGEMENTS	69	A B C
HABITATION 6	13 À 36 LOGEMENTS	70	X
HABITATION 7	37 LOGEMENTS ET PLUS	71	X
HABITATION 8	MAISONS DE PENSION - 4 À 9 CHAMBRES	72	
HABITATION 9	MAISONS DE PENSION - 10 CHAMBRES ET PLUS	73	
HABITATION 10	HABITATION COLLECTIVE	74	
HABITATION 11	MAISONS MOBILES	75	
HABITATION 12	MAISONS DE CHAMBRES - 4 À 9 CHAMBRES	75.1	
HABITATION 13	MAISONS DE CHAMBRES - 10 CHAMBRES ET PLUS	75.2	

## NORMES SPÉCIALES APPLICABLES AUX LOGEMENTS

HABITATION PROTÉGÉE	94	X
% DE LOGEMENTS DE 2 CHAMBRES OU PLUS OU DE 85 M <sup>2</sup> OU PLUS	292	75
% DE LOGEMENTS DE 3 CHAMBRES OU PLUS OU DE 105 M <sup>2</sup> OU PLUS	292	20

## GROUPE D'UTILISATION COMMERCIALE (C)

COMMERCE 1	D'ACCOMMODATION	76
COMMERCE 2	SERVICES ADMINISTRATIFS	77
COMMERCE 3	HÔTELLERIE	78
COMMERCE 4	DÉTAIL ET SERVICES	79
COMMERCE 5	RESTAURATION, DÉBITS D'ALCOOL ET DIVERTISSEMENT	80
COMMERCE 6	DE DÉTAIL AVEC NUISANCES	81
COMMERCE 7	DE GROS	82
COMMERCE 8	STATIONNEMENT	83

## GROUPE D'UTILISATION INDUSTRIELLE (I)

INDUSTRIE 1	ASSOCIÉ AU COMMERCE DE DÉTAIL	84
INDUSTRIE 2	SANS NUISANCE	85
INDUSTRIE 3	À NUISANCE FAIBLE	86
INDUSTRIE 4	À NUISANCE FORTE	87

## GROUPE D'UTILISATION PUBLIQUE (P)

PUBLIC 1	À CLIENTÈLE DE VOISINAGE	88	X
PUBLIC 2	À CLIENTÈLE DE QUARTIER	89	
PUBLIC 3	À CLIENTÈLE LOCALE	90	
PUBLIC 4	À CLIENTÈLE DE RÉGION	91	

## GROUPE D'UTILISATION RÉCRÉATIVE (R)

RÉCRÉATION 1	DE LOISIRS	92
RÉCRÉATION 2	À GRANDS ESPACES	93

## NORMES SPÉCIALES

PROJET D'ENSEMBLE	166
% DE STATIONNEMENT COUVERT	332
TYPE D'ENTREPOSAGE PERMIS	338
% DE LA SUPERFICIE DE TERRAIN POUR ENTREPOSAGE	338

## SPÉCIFIQUEMENT EXCLUS:

## SPÉCIFIQUEMENT PERMIS:

## NOTES:

Normes d'implantation	153	153	168	168	168	168	158	161	185	184
	Hauteur maximale	Hauteur minimale	Marge avant	Marge arrière	Marge latérale	Largeur combinée cours latérales	I.O.S	R.P.T	Aire libre %	Aire agrément %
GÉNÉRALES										
PARTICULIÈRES										
Normes de lotissement	54		54		54					
	Largeur du lot		Profondeur du lot		Superficie du lot					
GÉNÉRALES										
PARTICULIÈRES										
Normes de densité	159 - 160		163		167					
	Superficie maximale		R.P.T maximal		Logements à l'hectare		Admin. et service	Vente au détail	Nombre minimal	Nombre maximal
GÉNÉRALES							6,60	6,60	58,5	
PARTICULIÈRES										

## GROUPE D'UTILISATION AGRICOLE (A)

AGRICULTURE 1	CULTURE	63	
AGRICULTURE 2	CULTURE ET ÉLEVAGE	64	

## GROUPE D'UTILISATION RÉSIDENNELLE (H) CLASSES D'OCCUPATION: A: ISOLÉ - B: JUMELÉ - C: EN RANGÉE

HABITATION 1	1 LOGEMENT	65	A B C
HABITATION 2	2 LOGEMENTS	66	A B C
HABITATION 3	3 LOGEMENTS	67	A B C
HABITATION 4	4 À 8 LOGEMENTS	68	A B C
HABITATION 5	9 À 12 LOGEMENTS	69	A B C
HABITATION 6	13 À 36 LOGEMENTS	70	X
HABITATION 7	37 LOGEMENTS ET PLUS	71	X
HABITATION 8	MAISONS DE PENSION - 4 À 9 CHAMBRES	72	
HABITATION 9	MAISONS DE PENSION - 10 CHAMBRES ET PLUS	73	
HABITATION 10	HABITATION COLLECTIVE	74	
HABITATION 11	MAISONS MOBILES	75	
HABITATION 12	MAISONS DE CHAMBRES - 4 À 9 CHAMBRES	75.1	
HABITATION 13	MAISONS DE CHAMBRES - 10 CHAMBRES ET PLUS	75.2	

## NORMES SPÉCIALES APPLICABLES AUX LOGEMENTS

HABITATION PROTÉGÉE	94	
% DE LOGEMENTS DE 2 CHAMBRES OU PLUS OU DE 85 M <sup>2</sup> OU PLUS	292	75
% DE LOGEMENTS DE 3 CHAMBRES OU PLUS OU DE 105 M <sup>2</sup> OU PLUS	292	20

## GROUPE D'UTILISATION COMMERCIALE (C)

COMMERCE 1	D'ACCOMMODATION	76
COMMERCE 2	SERVICES ADMINISTRATIFS	77
COMMERCE 3	HÔTELLERIE	78
COMMERCE 4	DÉTAIL ET SERVICES	79
COMMERCE 5	RESTAURATION, DÉBITS D'ALCOOL ET DIVERTISSEMENT	80
COMMERCE 6	DE DÉTAIL AVEC NUISANCES	81
COMMERCE 7	DE GROS	82
COMMERCE 8	STATIONNEMENT	83

## GROUPE D'UTILISATION INDUSTRIELLE (I)

INDUSTRIE 1	ASSOCIÉ AU COMMERCE DE DÉTAIL	84
INDUSTRIE 2	SANS NUISANCE	85
INDUSTRIE 3	À NUISANCE FAIBLE	86
INDUSTRIE 4	À NUISANCE FORTE	87

## GROUPE D'UTILISATION PUBLIQUE (P)

PUBLIC 1	À CLIENTÈLE DE VOISINAGE	88	X
PUBLIC 2	À CLIENTÈLE DE QUARTIER	89	
PUBLIC 3	À CLIENTÈLE LOCALE	90	
PUBLIC 4	À CLIENTÈLE DE RÉGION	91	

## GROUPE D'UTILISATION RÉCRÉATIVE (R)

RÉCRÉATION 1	DE LOISIRS	92
RÉCRÉATION 2	À GRANDS ESPACES	93

## NORMES SPÉCIALES

PROJET D'ENSEMBLE	166
% DE STATIONNEMENT COUVERT	332
TYPE D'ENTREPOSAGE PERMIS	338
% DE LA SUPERFICIE DE TERRAIN POUR ENTREPOSAGE	338

## SPÉCIFIQUEMENT EXCLUS:

## SPÉCIFIQUEMENT PERMIS:

NOTES: 52, 252, 336

Normes d'implantation	153	153	168	168	168	168	158	161	185	184
	Hauteur maximale	Hauteur minimale	Marge avant	Marge arrière	Marge latérale	Largeur combinée cours latérales	I.O.S	R.P.T	Aire libre %	Aire agrément %
GÉNÉRALES	13						0,80			30
PARTICULIÈRES										

Normes de lotissement	54	54	54
	Largeur du lot	Profondeur du lot	Superficie du lot
GÉNÉRALES			
PARTICULIÈRES			

Normes de densité	159 - 160		163		167	
	Superficie maximale		R.P.T maximal		Logements à l'hectare	
	Admin. et service	Vente au détail	Admin. et service	Vente au détail	Nombre minimal	Nombre maximal
GÉNÉRALES	1100			2,75	7,2	
PARTICULIÈRES						



**GROUPE D'UTILISATION AGRICOLE (A)**

AGRICULTURE 1	CULTURE	63	
AGRICULTURE 2	CULTURE ET ÉLEVAGE	64	

**GROUPE D'UTILISATION RÉSIDENIELLE (H) CLASSES D'OCCUPATION: A: ISOLÉ - B: JUMELÉ - C: EN RANGÉE**

HABITATION 1	1 LOGEMENT	65	A B C
HABITATION 2	2 LOGEMENTS	66	A B C
HABITATION 3	3 LOGEMENTS	67	A B C
HABITATION 4	4 À 8 LOGEMENTS	68	A B C
HABITATION 5	9 À 12 LOGEMENTS	69	A B C
HABITATION 6	13 À 36 LOGEMENTS	70	X
HABITATION 7	37 LOGEMENTS ET PLUS	71	X
HABITATION 8	MAISONS DE PENSION - 4 À 9 CHAMBRES	72	
HABITATION 9	MAISONS DE PENSION - 10 CHAMBRES ET PLUS	73	
HABITATION 10	HABITATION COLLECTIVE	74	
HABITATION 11	MAISONS MOBILES	75	
HABITATION 12	MAISONS DE CHAMBRES - 4 À 9 CHAMBRES	75.1	
HABITATION 13	MAISONS DE CHAMBRES - 10 CHAMBRES ET PLUS	75.2	

**NORMES SPÉCIALES APPLICABLES AUX LOGEMENTS**

HABITATION PROTÉGÉE	94	
% DE LOGEMENTS DE 2 CHAMBRES OU PLUS OU DE 85 M <sup>2</sup> OU PLUS	292	75
% DE LOGEMENTS DE 3 CHAMBRES OU PLUS OU DE 105 M <sup>2</sup> OU PLUS	292	20

**GROUPE D'UTILISATION COMMERCIALE (C)**

COMMERCE 1	D'ACCOMMODATION	76
COMMERCE 2	SERVICES ADMINISTRATIFS	77
COMMERCE 3	HÔTELLERIE	78
COMMERCE 4	DÉTAIL ET SERVICES	79
COMMERCE 5	RESTAURATION, DÉBITS D'ALCOOL ET DIVERTISSEMENT	80
COMMERCE 6	DE DÉTAIL AVEC NUISANCES	81
COMMERCE 7	DE GROS	82
COMMERCE 8	STATIONNEMENT	83

**GROUPE D'UTILISATION INDUSTRIELLE (I)**

INDUSTRIE 1	ASSOCIÉ AU COMMERCE DE DÉTAIL	84
INDUSTRIE 2	SANS NUISANCE	85
INDUSTRIE 3	À NUISANCE FAIBLE	86
INDUSTRIE 4	À NUISANCE FORTE	87

**GROUPE D'UTILISATION PUBLIQUE (P)**

PUBLIC 1	À CLIENTÈLE DE VOISINAGE	88	X
PUBLIC 2	À CLIENTÈLE DE QUARTIER	89	
PUBLIC 3	À CLIENTÈLE LOCALE	90	
PUBLIC 4	À CLIENTÈLE DE RÉGION	91	

**GROUPE D'UTILISATION RÉCRÉATIVE (R)**

RÉCRÉATION 1	DE LOISIRS	92
RÉCRÉATION 2	À GRANDS ESPACES	93

**NORMES SPÉCIALES**

PROJET D'ENSEMBLE	166
% DE STATIONNEMENT COUVERT	332
TYPE D'ENTREPOSAGE PERMIS	338
% DE LA SUPERFICIE DE TERRAIN POUR ENTREPOSAGE	338

**SPÉCIFIQUEMENT EXCLUS:**

**SPÉCIFIQUEMENT PERMIS:**

NOTES: 252, 336

Normes d'implantation	153 Hauteur maximale	153 Hauteur minimale	168 Marge avant	168 Marge arrière	168 Marge latérale	168 Largeur combinée cours latérales	158 I.O.S	161 R.P.T	185 Aire libre %	184 Aire agrément %
GÉNÉRALES	13						0,80			20
PARTICULIÈRES										

Normes de lotissement	54 Largeur du lot	54 Profondeur du lot	54 Superficie du lot
GÉNÉRALES			
PARTICULIÈRES			

Normes de densité	159 - 160 Superficie maximale		163 R.P.T maximal		167 Logements à l'hectare	
	Admin. et service	Vente au détail	Admin. et service	Vente au détail	Nombre minimal	Nombre maximal
GÉNÉRALES	1100			2,75	7,2	
PARTICULIÈRES						

AIRES: R-4

**GROUPE D'UTILISATION AGRICOLE (A)**

AGRICULTURE 1	CULTURE	63	
AGRICULTURE 2	CULTURE ET ÉLEVAGE	64	

**GROUPE D'UTILISATION RÉSIDENTIELLE (II) CLASSES D'OCCUPATION: A: ISOLÉ - B: JUMELÉ - C: EN RANGÉE**

HABITATION 1	1 LOGEMENT	65	A B C
HABITATION 2	2 LOGEMENTS	66	A B C
HABITATION 3	3 LOGEMENTS	67	A B C
HABITATION 4	4 À 8 LOGEMENTS	68	A B C
HABITATION 5	9 À 12 LOGEMENTS	69	A B C
HABITATION 6	13 À 36 LOGEMENTS	70	X
HABITATION 7	37 LOGEMENTS ET PLUS	71	X
HABITATION 8	MAISONS DE PENSION - 4 À 9 CHAMBRES	72	
HABITATION 9	MAISONS DE PENSION - 10 CHAMBRES ET PLUS	73	
HABITATION 10	HABITATION COLLECTIVE	74	
HABITATION 11	MAISONS MOBILES	75	
HABITATION 12	MAISONS DE CHAMBRES - 4 À 9 CHAMBRES	75.1	
HABITATION 13	MAISONS DE CHAMBRES - 10 CHAMBRES ET PLUS	75.2	

**NORMES SPÉCIALES APPLICABLES AUX LOGEMENTS**

HABITATION PROTÉGÉE	94	
% DE LOGEMENTS DE 2 CHAMBRES OU PLUS OU DE 85 M <sup>2</sup> OU PLUS	292	75
% DE LOGEMENTS DE 3 CHAMBRES OU PLUS OU DE 105 M <sup>2</sup> OU PLUS	292	20

**GROUPE D'UTILISATION COMMERCIALE (C)**

COMMERCE 1	D'ACCOMMODATION	76
COMMERCE 2	SERVICES ADMINISTRATIFS	77
COMMERCE 3	HÔTELLERIE	78
COMMERCE 4	DÉTAIL ET SERVICES	79
COMMERCE 5	RESTAURATION, DÉBITS D'ALCOOL ET DIVERTISSEMENT	80
COMMERCE 6	DE DÉTAIL AVEC NUISANCES	81
COMMERCE 7	DE GROS	82
COMMERCE 8	STATIONNEMENT	83

**GROUPE D'UTILISATION INDUSTRIELLE (I)**

INDUSTRIE 1	ASSOCIÉ AU COMMERCE DE DÉTAIL	84
INDUSTRIE 2	SANS NUISANCE	85
INDUSTRIE 3	À NUISANCE FAIBLE	86
INDUSTRIE 4	À NUISANCE FORTE	87

**GROUPE D'UTILISATION PUBLIQUE (P)**

PUBLIC 1	À CLIENTÈLE DE VOISINAGE	88	X
PUBLIC 2	À CLIENTÈLE DE QUARTIER	89	
PUBLIC 3	À CLIENTÈLE LOCALE	90	
PUBLIC 4	À CLIENTÈLE DE RÉGION	91	

**GROUPE D'UTILISATION RÉCRÉATIVE (R)**

RÉCRÉATION 1	DE LOISIRS	92
RÉCRÉATION 2	À GRANDS ESPACES	93

**NORMES SPÉCIALES**

PROJET D'ENSEMBLE	166
% DE STATIONNEMENT COUVERT	332
TYPE D'ENTREPOSAGE PERMIS	338
% DE LA SUPERFICIE DE TERRAIN POUR ENTREPOSAGE	338

**SPÉCIFIQUEMENT EXCLUS:**

**SPÉCIFIQUEMENT PERMIS:**

**NOTES:**

Normes d'implantation	153	153	168	168	168	168	158	161	185	184	
	Hauteur maximale	Hauteur minimale	Marge avant	Marge arrière	Marge latérale	Largeur combinée cours latérales	I.O.S	R.P.T	Aire libre %	Aire agrément %	
GÉNÉRALES											
PARTICULIÈRES											
Normes de lotissement	54	54	54								
	Largeur du lot	Profondeur du lot	Superficie du lot								
GÉNÉRALES											
PARTICULIÈRES											
Normes de densité	159 - 160		163		167						
	Superficie maximale	Admin. et service	Vente au détail	R.P.T maximal	Admin. et service	Vente au détail	Logements à l'hectare	Nombre minimal	Nombre maximal		
GÉNÉRALES				6,60	6,60	58,5					
PARTICULIÈRES											

GRUPE D'UTILISATION AGRICOLE (A)

AGRICULTURE 1	CULTURE	63	
AGRICULTURE 2	CULTURE ET ÉLEVAGE	64	

GRUPE D'UTILISATION RÉSIDENTIELLE (H) CLASSES D'OCCUPATION: A: ISOLÉ - B: JUMELÉ - C: EN RANGÉE

HABITATION 1	1 LOGEMENT	65	A B C
HABITATION 2	2 LOGEMENTS	66	A B C
HABITATION 3	3 LOGEMENTS	67	A B C
HABITATION 4	4 À 8 LOGEMENTS	68	A B C
HABITATION 5	9 À 12 LOGEMENTS	69	A B C
HABITATION 6	13 À 36 LOGEMENTS	70	X
HABITATION 7	37 LOGEMENTS ET PLUS	71	X
HABITATION 8	MAISONS DE PENSION - 4 À 9 CHAMBRES	72	
HABITATION 9	MAISONS DE PENSION - 10 CHAMBRES ET PLUS	73	
HABITATION 10	HABITATION COLLECTIVE	74	
HABITATION 11	MAISONS MOBILES	75	
HABITATION 12	MAISONS DE CHAMBRES - 4 À 9 CHAMBRES	75.1	
HABITATION 13	MAISONS DE CHAMBRES - 10 CHAMBRES ET PLUS	75.2	

NORMES SPÉCIALES APPLICABLES AUX LOGEMENTS

HABITATION PROTÉGÉE	94	
% DE LOGEMENTS DE 2 CHAMBRES OU PLUS OU DE 85 M <sup>2</sup> OU PLUS	292	75
% DE LOGEMENTS DE 3 CHAMBRES OU PLUS OU DE 105 M <sup>2</sup> OU PLUS	292	20

GRUPE D'UTILISATION COMMERCIALE (C)

COMMERCE 1	D'ACCOMMODATION	76
COMMERCE 2	SERVICES ADMINISTRATIFS	77
COMMERCE 3	HÔTELLÉRIE	78
COMMERCE 4	DÉTAIL ET SERVICES	79
COMMERCE 5	RESTAURATION, DÉBITS D'ALCOOL ET DIVERTISSEMENT	80
COMMERCE 6	DE DÉTAIL AVEC NUISANCES	81
COMMERCE 7	DE GROS	82
COMMERCE 8	STATIONNEMENT	83

GRUPE D'UTILISATION INDUSTRIELLE (I)

INDUSTRIE 1	ASSOCIÉ AU COMMERCE DE DÉTAIL	84
INDUSTRIE 2	SANS NUISANCE	85
INDUSTRIE 3	À NUISANCE FAIBLE	86
INDUSTRIE 4	À NUISANCE FORTE	87

GRUPE D'UTILISATION PUBLIQUE (P)

PUBLIC 1	À CLIENTÈLE DE VOISINAGE	88	X
PUBLIC 2	À CLIENTÈLE DE QUARTIER	89	
PUBLIC 3	À CLIENTÈLE LOCALE	90	
PUBLIC 4	À CLIENTÈLE DE RÉGION	91	

GRUPE D'UTILISATION RÉCRÉATIVE (R)

RÉCRÉATION 1	DE LOISIRS	92
RÉCRÉATION 2	À GRANDS ESPACES	93

NORMES SPÉCIALES

PROJET D'ENSEMBLE	166
% DE STATIONNEMENT COUVERT	332
TYPE D'ENTREPOSAGE PERMIS	338
% DE LA SUPERFICIE DE TERRAIN POUR ENTREPOSAGE	338

SPÉCIFIQUEMENT EXCLUS:

SPÉCIFIQUEMENT PERMIS:

NOTES: 52, 241, 252, 341

Normes d'implantation	153	153	168	168	168	168	158	161	185	184
	Hauteur maximale	Hauteur minimale	Marge avant	Marge arrière	Marge latérale	Largeur combinée cours latérales	I.O.S	R.P.T	Aire libre %	Aire agrément %
GÉNÉRALES	13						0,50	1,50	40	30
PARTICULIÈRES										

Normes de lotissement	54	54	54
	Largeur du lot	Profondeur du lot	Superficie du lot
GÉNÉRALES			
PARTICULIÈRES			

Normes de densité	159 - 160		163		167	
	Admin. et service	Vente au détail	Admin. et service	Vente au détail	Nombre minimal	Nombre maximal
GÉNÉRALES	1100			2,75	7,2	
PARTICULIÈRES						

**GROUPE D'UTILISATION AGRICOLE (A)**

AGRICULTURE 1	CULTURE	63	
AGRICULTURE 2	CULTURE ET ÉLEVAGE	64	
<b>GROUPE D'UTILISATION RÉSIDENTIELLE (H) CLASSES D'OCCUPATION: A: ISOLÉ - B: JUMELÉ - C: EN RANGÉE</b>			
HABITATION 1	1 LOGEMENT	65	A B C
HABITATION 2	2 LOGEMENTS	66	A B C
HABITATION 3	3 LOGEMENTS	67	A B C
HABITATION 4	4 À 8 LOGEMENTS	68	A B C
HABITATION 5	9 À 12 LOGEMENTS	69	A B C
HABITATION 6	13 À 36 LOGEMENTS	70	X
HABITATION 7	37 LOGEMENTS ET PLUS	71	X
HABITATION 8	MAISONS DE PENSION - 4 À 9 CHAMBRES	72	
HABITATION 9	MAISONS DE PENSION - 10 CHAMBRES ET PLUS	73	
HABITATION 10	HABITATION COLLECTIVE	74	
HABITATION 11	MAISONS MOBILES	75	
HABITATION 12	MAISONS DE CHAMBRES - 4 À 9 CHAMBRES	75.1	
HABITATION 13	MAISONS DE CHAMBRES - 10 CHAMBRES ET PLUS	75.2	

**NORMES SPÉCIALES APPLICABLES AUX LOGEMENTS**

HABITATION PROTÉGÉE	94	X
% DE LOGEMENTS DE 2 CHAMBRES OU PLUS OU DE 85 M <sup>2</sup> OU PLUS	292	75
% DE LOGEMENTS DE 3 CHAMBRES OU PLUS OU DE 105 M <sup>2</sup> OU PLUS	292	20

**GROUPE D'UTILISATION COMMERCIALE (C)**

COMMERCE 1	D'ACCOMMODATION	76
COMMERCE 2	SERVICES ADMINISTRATIFS	77
COMMERCE 3	HÔTELLERIE	78
COMMERCE 4	DÉTAIL ET SERVICES	79
COMMERCE 5	RESTAURATION, DÉBITS D'ALCOOL ET DIVERTISSEMENT	80
COMMERCE 6	DE DÉTAIL AVEC NUISANCES	81
COMMERCE 7	DE GROS	82
COMMERCE 8	STATIONNEMENT	83

**GROUPE D'UTILISATION INDUSTRIELLE (I)**

INDUSTRIE 1	ASSOCIÉ AU COMMERCE DE DÉTAIL	84
INDUSTRIE 2	SANS NUISANCE	85
INDUSTRIE 3	À NUISANCE FAIBLE	86
INDUSTRIE 4	À NUISANCE FORTE	87

**GROUPE D'UTILISATION PUBLIQUE (P)**

PUBLIC 1	À CLIENTÈLE DE VOISINAGE	88	X
PUBLIC 2	À CLIENTÈLE DE QUARTIER	89	
PUBLIC 3	À CLIENTÈLE LOCALE	90	
PUBLIC 4	À CLIENTÈLE DE RÉGION	91	

**GROUPE D'UTILISATION RÉCRÉATIVE (R)**

RÉCRÉATION 1	DE LOISIRS	92
RÉCRÉATION 2	À GRANDS ESPACES	93

**NORMES SPÉCIALES**

PROJET D'ENSEMBLE	166
% DE STATIONNEMENT COUVERT	332
TYPE D'ENTREPOSAGE PERMIS	338
% DE LA SUPERFICIE DE TERRAIN POUR ENTREPOSAGE	338

SPÉCIFIQUEMENT EXCLUS:

SPÉCIFIQUEMENT PERMIS: 108

NOTES: 52, 252, 336

Normes d'implantation	153	153	168	168	168	168	158	161	185	184
	Hauteur maximale	Hauteur minimale	Marge avant	Marge arrière	Marge latérale	Largeur combinée cours latérales	I.O.S	R.P.T	Aire libre %	Aire agrément %
<b>GÉNÉRALES</b>	13						0,80			30
<b>PARTICULIÈRES</b>										

Normes de lotissement	54	54	54
	Largeur du lot	Profondeur du lot	Superficie du lot
<b>GÉNÉRALES</b>			
<b>PARTICULIÈRES</b>			

Normes de densité	159 - 160		163		167	
	Superficie maximale		R.P.T maximal		Logements à l'hectare	
	Admin. et service	Vente au détail	Admin. et service	Vente au détail	Nombre minimal	Nombre maximal
<b>GÉNÉRALES</b>	1100			2,75	7,2	
<b>PARTICULIÈRES</b>						

## GROUPE D'UTILISATION AGRICOLE (A)

AGRICULTURE 1	CULTURE	63
AGRICULTURE 2	CULTURE ET ÉLEVAGE	64

## GROUPE D'UTILISATION RÉSIDENTIELLE (H) CLASSES D'OCCUPATION: A: ISOLÉ - B: JUMELÉ - C: EN RANGÉE

HABITATION 1	1 LOGEMENT	65	A	B	C
HABITATION 2	2 LOGEMENTS	66	A	B	C
HABITATION 3	3 LOGEMENTS	67	A	B	C
HABITATION 4	4 À 8 LOGEMENTS	68	A	B	C
HABITATION 5	9 À 12 LOGEMENTS	69	A	B	C
HABITATION 6	13 À 36 LOGEMENTS	70	X		
HABITATION 7	37 LOGEMENTS ET PLUS	71	X		
HABITATION 8	MAISONS DE PENSION - 4 À 9 CHAMBRES	72			
HABITATION 9	MAISONS DE PENSION - 10 CHAMBRES ET PLUS	73			
HABITATION 10	HABITATION COLLECTIVE	74			
HABITATION 11	MAISONS MOBILES	75			
HABITATION 12	MAISONS DE CHAMBRES - 4 À 9 CHAMBRES	75.1			
HABITATION 13	MAISONS DE CHAMBRES - 10 CHAMBRES ET PLUS	75.2			

## NORMES SPÉCIALES APPLICABLES AUX LOGEMENTS

HABITATION PROTÉGÉE	94	X
% DE LOGEMENTS DE 2 CHAMBRES OU PLUS OU DE 85 M <sup>2</sup> OU PLUS	292	75
% DE LOGEMENTS DE 3 CHAMBRES OU PLUS OU DE 105 M <sup>2</sup> OU PLUS	292	20

## GROUPE D'UTILISATION COMMERCIALE (C)

COMMERCE 1	D'ACCOMMODATION	76
COMMERCE 2	SERVICES ADMINISTRATIFS	77
COMMERCE 3	HÔTELLERIE	78
COMMERCE 4	DÉTAIL ET SERVICES	79
COMMERCE 5	RESTAURATION, DÉBITS D'ALCOOL ET DIVERTISSEMENT	80
COMMERCE 6	DE DÉTAIL AVEC NUISANCES	81
COMMERCE 7	DE GROS	82
COMMERCE 8	STATIONNEMENT	83

## GROUPE D'UTILISATION INDUSTRIELLE (I)

INDUSTRIE 1	ASSOCIÉ AU COMMERCE DE DÉTAIL	84
INDUSTRIE 2	SANS NUISANCE	85
INDUSTRIE 3	À NUISANCE FAIBLE	86
INDUSTRIE 4	À NUISANCE FORTE	87

## GROUPE D'UTILISATION PUBLIQUE (P)

PUBLIC 1	À CLIENTÈLE DE VOISINAGE	88	X
PUBLIC 2	À CLIENTÈLE DE QUARTIER	89	
PUBLIC 3	À CLIENTÈLE LOCALE	90	
PUBLIC 4	À CLIENTÈLE DE RÉGION	91	

## GROUPE D'UTILISATION RÉCRÉATIVE (R)

RÉCRÉATION 1	DE LOISIRS	92
RÉCRÉATION 2	À GRANDS ESPACES	93

## NORMES SPÉCIALES

PROJET D'ENSEMBLE	166
% DE STATIONNEMENT COUVERT	332
TYPE D'ENTREPOSAGE PERMIS	338
% DE LA SUPERFICIE DE TERRAIN POUR ENTREPOSAGE	338

## SPÉCIFIQUEMENT EXCLUS:

## SPÉCIFIQUEMENT PERMIS: 120

## NOTES:

Normes d'implantation	153	153	168	168	168	168	158	161	185	184
	Hauteur maximale	Hauteur minimale	Marge avant	Marge arrière	Marge latérale	Largeur combinée cours latérales	I.O.S	R.P.T	Aire libre %	Aire agrément %
GÉNÉRALES										
PARTICULIÈRES										
Normes de lotissement	54		54		54					
	Largeur du lot		Profondeur du lot		Superficie du lot					
GÉNÉRALES										
PARTICULIÈRES										
Normes de densité	159 - 160		163		167					
	Superficie maximale		R.P.T maximal		Logements à l'hectare		Nombre minimal		Nombre maximal	
GÉNÉRALES	Admin. et service	Vente au détail	Admin. et service	Vente au détail	Nombre minimal	Nombre maximal				
PARTICULIÈRES			6,60	6,60	58,5					

**GROUPE D'UTILISATION AGRICOLE (A)**

AGRICULTURE 1	CULTURE	63	
AGRICULTURE 2	CULTURE ET ÉLEVAGE	64	

**GROUPE D'UTILISATION RÉSIDENTIELLE (H) CLASSES D'OCCUPATION: A: ISOLÉ - B: JUMELÉ - C: EN RANGÉE**

HABITATION 1	1 LOGEMENT	65	A B C
HABITATION 2	2 LOGEMENTS	66	A B C
HABITATION 3	3 LOGEMENTS	67	A B C
HABITATION 4	4 À 8 LOGEMENTS	68	A B C
HABITATION 5	9 À 12 LOGEMENTS	69	A B C
HABITATION 6	13 À 36 LOGEMENTS	70	X
HABITATION 7	37 LOGEMENTS ET PLUS	71	X
HABITATION 8	MAISONS DE PENSION - 4 À 9 CHAMBRES	72	
HABITATION 9	MAISONS DE PENSION - 10 CHAMBRES ET PLUS	73	
HABITATION 10	HABITATION COLLECTIVE	74	X
HABITATION 11	MAISONS MOBILES	75	
HABITATION 12	MAISONS DE CHAMBRES - 4 À 9 CHAMBRES	75.1	
HABITATION 13	MAISONS DE CHAMBRES - 10 CHAMBRES ET PLUS	75.2	

**NORMES SPÉCIALES APPLICABLES AUX LOGEMENTS**

HABITATION PROTÉGÉE	94	
% DE LOGEMENTS DE 2 CHAMBRES OU PLUS OU DE 85 M <sup>2</sup> OU PLUS	292	75
% DE LOGEMENTS DE 3 CHAMBRES OU PLUS OU DE 105 M <sup>2</sup> OU PLUS	292	20

**GROUPE D'UTILISATION COMMERCIALE (C)**

COMMERCE 1	D'ACCOMMODATION	76
COMMERCE 2	SERVICES ADMINISTRATIFS	77
COMMERCE 3	HÔTELLERIE	78
COMMERCE 4	DÉTAIL ET SERVICES	79
COMMERCE 5	RESTAURATION, DÉBITS D'ALCOOL ET DIVERTISSEMENT	80
COMMERCE 6	DE DÉTAIL AVEC NUISANCES	81
COMMERCE 7	DE GROS	82
COMMERCE 8	STATIONNEMENT	83

**GROUPE D'UTILISATION INDUSTRIELLE (I)**

INDUSTRIE 1	ASSOCIÉ AU COMMERCE DE DÉTAIL	84
INDUSTRIE 2	SANS NUISANCE	85
INDUSTRIE 3	À NUISANCE FAIBLE	86
INDUSTRIE 4	À NUISANCE FORTE	87

**GROUPE D'UTILISATION PUBLIQUE (P)**

PUBLIC 1	À CLIENTÈLE DE VOISINAGE	88	X
PUBLIC 2	À CLIENTÈLE DE QUARTIER	89	
PUBLIC 3	À CLIENTÈLE LOCALE	90	
PUBLIC 4	À CLIENTÈLE DE RÉGION	91	

**GROUPE D'UTILISATION RÉCRÉATIVE (R)**

RÉCRÉATION 1	DE LOISIRS	92
RÉCRÉATION 2	À GRANDS ESPACES	93

**NORMES SPÉCIALES**

PROJET D'ENSEMBLE	166
% DE STATIONNEMENT COUVERT	332
TYPE D'ENTREPOSAGE PERMIS	338
% DE LA SUPERFICIE DE TERRAIN POUR ENTREPOSAGE	338

**SPÉCIFIQUEMENT EXCLUS:**

**SPÉCIFIQUEMENT PERMIS:**

NOTES: 52, 252, 336

Normes d'implantation	153	153	168	168	168	168	158	161	185	184
	Hauteur maximale	Hauteur minimale	Marge avant	Marge arrière	Marge latérale	Largeur combinée cours latérales	I.O.S	R.P.T	Aire libre %	Aire agrément %
GÉNÉRALES	13						0,80			30
PARTICULIÈRES										

Normes de lotissement	54	54	54
	Largeur du lot	Profondeur du lot	Superficie du lot
GÉNÉRALES			
PARTICULIÈRES			

Normes de densité	159 - 160		163		167	
	Superficie maximale	R.P.T maximal	Logements à l'hectare	Admin. et service	Vente au détail	Nombre minimal / Nombre maximal
GÉNÉRALES	1100				2,75	7,2
PARTICULIÈRES						

## GROUPE D'UTILISATION AGRICOLE (A)

AGRICULTURE 1	CULTURE	63
AGRICULTURE 2	CULTURE ET ÉLEVAGE	64

## GROUPE D'UTILISATION RÉSIDENTIELLE (H) CLASSES D'OCCUPATION: A: ISOLÉ - B: JUMELÉ - C: EN RANGÉE

HABITATION 1	1 LOGEMENT	65	A B C
HABITATION 2	2 LOGEMENTS	66	A B C
HABITATION 3	3 LOGEMENTS	67	A B C
HABITATION 4	4 À 8 LOGEMENTS	68	A B C
HABITATION 5	9 À 12 LOGEMENTS	69	A B C
HABITATION 6	13 À 36 LOGEMENTS	70	X
HABITATION 7	37 LOGEMENTS ET PLUS	71	X
HABITATION 8	MAISONS DE PENSION - 4 À 9 CHAMBRES	72	
HABITATION 9	MAISONS DE PENSION - 10 CHAMBRES ET PLUS	73	
HABITATION 10	HABITATION COLLECTIVE	74	X
HABITATION 11	MAISONS MOBILES	75	
HABITATION 12	MAISONS DE CHAMBRES - 4 À 9 CHAMBRES	75.1	
HABITATION 13	MAISONS DE CHAMBRES - 10 CHAMBRES ET PLUS	75.2	

## NORMES SPÉCIALES APPLICABLES AUX LOGEMENTS

HABITATION PROTÉGÉE	94
% DE LOGEMENTS DE 2 CHAMBRES OU PLUS OU DE 85 M <sup>2</sup> OU PLUS	292 75
% DE LOGEMENTS DE 3 CHAMBRES OU PLUS OU DE 105 M <sup>2</sup> OU PLUS	292 20

## GROUPE D'UTILISATION COMMERCIALE (C)

COMMERCE 1	D'ACCOMMODATION	76
COMMERCE 2	SERVICES ADMINISTRATIFS	77
COMMERCE 3	HÔTELLERIE	78
COMMERCE 4	DÉTAIL ET SERVICES	79
COMMERCE 5	RESTAURATION, DÉBITS D'ALCOOL ET DIVERTISSEMENT	80
COMMERCE 6	DE DÉTAIL AVEC NUISANCES	81
COMMERCE 7	DE GROS	82
COMMERCE 8	STATIONNEMENT	83

## GROUPE D'UTILISATION INDUSTRIELLE (I)

INDUSTRIE 1	ASSOCIÉ AU COMMERCE DE DÉTAIL	84
INDUSTRIE 2	SANS NUISANCE	85
INDUSTRIE 3	À NUISANCE FAIBLE	86
INDUSTRIE 4	À NUISANCE FORTE	87

## GROUPE D'UTILISATION PUBLIQUE (P)

PUBLIC 1	À CLIENTÈLE DE VOISINAGE	88	X
PUBLIC 2	À CLIENTÈLE DE QUARTIER	89	
PUBLIC 3	À CLIENTÈLE LOCALE	90	
PUBLIC 4	À CLIENTÈLE DE RÉGION	91	

## GROUPE D'UTILISATION RÉCRÉATIVE (R)

RÉCRÉATION 1	DE LOISIRS	92
RÉCRÉATION 2	À GRANDS ESPACES	93

## NORMES SPÉCIALES

PROJET D'ENSEMBLE	166
% DE STATIONNEMENT COUVERT	332
TYPE D'ENTREPOSAGE PERMIS	338
% DE LA SUPERFICIE DE TERRAIN POUR ENTREPOSAGE	338

## SPÉCIFIQUEMENT EXCLUS:

SPÉCIFIQUEMENT PERMIS: 329

NOTES: 27, 52, 252, 336

Normes d'implantation	153	153	168	168	168	168	158	161	185	184
	Hauteur maximale	Hauteur minimale	Marge avant	Marge arrière	Marge latérale	Largeur combinée cours latérales	I.O.S	R.P.T	Aire libre %	Aire agrément %
GÉNÉRALES	13						0,80			30
PARTICULIÈRES										
Normes de lotissement	54		54		54					
	Largeur du lot	Profondeur du lot	Profondeur du lot	Profondeur du lot	Superficie du lot	Superficie du lot				
GÉNÉRALES										
PARTICULIÈRES										
Normes de densité	159 - 160		163		167					
	Superficie maximale Admin. et service	Superficie maximale Vente au détail	R.P.T maximal Admin. et service	R.P.T maximal Vente au détail	Logements à l'hectare Nombre minimal	Logements à l'hectare Nombre maximal				
GÉNÉRALES	1100			2,75	7,2					
PARTICULIÈRES										

AIRES: R-4

## GROUPE D'UTILISATION AGRICOLE (A)

AGRICULTURE 1	CULTURE	63	
AGRICULTURE 2	CULTURE ET ÉLEVAGE	64	

## GROUPE D'UTILISATION RÉSIDENTIELLE (H) CLASSES D'OCCUPATION: A: ISOLÉ - B: JUMELÉ - C: EN RANGÉE

HABITATION 1	1 LOGEMENT	65	A B C
HABITATION 2	2 LOGEMENTS	66	A B C
HABITATION 3	3 LOGEMENTS	67	A B C
HABITATION 4	4 À 8 LOGEMENTS	68	A B C
HABITATION 5	9 À 12 LOGEMENTS	69	A B C
HABITATION 6	13 À 36 LOGEMENTS	70	X
HABITATION 7	37 LOGEMENTS ET PLUS	71	X
HABITATION 8	MAISONS DE PENSION - 4 À 9 CHAMBRES	72	X
HABITATION 9	MAISONS DE PENSION - 10 CHAMBRES ET PLUS	73	
HABITATION 10	HABITATION COLLECTIVE	74	X
HABITATION 11	MAISONS MOBILES	75	
HABITATION 12	MAISONS DE CHAMBRES - 4 À 9 CHAMBRES	75.1	X
HABITATION 13	MAISONS DE CHAMBRES - 10 CHAMBRES ET PLUS	75.2	

## NORMES SPÉCIALES APPLICABLES AUX LOGEMENTS

HABITATION PROTÉGÉE	94
% DE LOGEMENTS DE 2 CHAMBRES OU PLUS OU DE 85 M <sup>2</sup> OU PLUS	292
% DE LOGEMENTS DE 3 CHAMBRES OU PLUS OU DE 105 M <sup>2</sup> OU PLUS	292

## GROUPE D'UTILISATION COMMERCIALE (C)

COMMERCE 1	D'ACCOMMODATION	76
COMMERCE 2	SERVICES ADMINISTRATIFS	77
COMMERCE 3	HÔTELLERIE	78
COMMERCE 4	DÉTAIL ET SERVICES	79
COMMERCE 5	RESTAURATION, DÉBITS D'ALCOOL ET DIVERTISSEMENT	80
COMMERCE 6	DE DÉTAIL AVEC NUISANCES	81
COMMERCE 7	DE GROS	82
COMMERCE 8	STATIONNEMENT	83

## GROUPE D'UTILISATION INDUSTRIELLE (I)

INDUSTRIE 1	ASSOCIÉ AU COMMERCE DE DÉTAIL	84
INDUSTRIE 2	SANS NUISANCE	85
INDUSTRIE 3	À NUISANCE FAIBLE	86
INDUSTRIE 4	À NUISANCE FORTE	87

## GROUPE D'UTILISATION PUBLIQUE (P)

PUBLIC 1	À CLIENTÈLE DE VOISINAGE	88	X
PUBLIC 2	À CLIENTÈLE DE QUARTIER	89	X
PUBLIC 3	À CLIENTÈLE LOCALE	90	X
PUBLIC 4	À CLIENTÈLE DE RÉGION	91	

## GROUPE D'UTILISATION RÉCRÉATIVE (R)

RÉCRÉATION 1	DE LOISIRS	92	X
RÉCRÉATION 2	À GRANDS ESPACES	93	

## NORMES SPÉCIALES

PROJET D'ENSEMBLE	166
% DE STATIONNEMENT COUVERT	332
TYPE D'ENTREPOSAGE PERMIS	338
% DE LA SUPERFICIE DE TERRAIN POUR ENTREPOSAGE	338

SPÉCIFIQUEMENT EXCLUS: 112

SPÉCIFIQUEMENT PERMIS:

NOTES: 52, 252, 336

Normes d'implantation	153	153	168	168	168	168	158	161	185	184
	Hauteur maximale	Hauteur minimale	Marge avant	Marge arrière	Marge latérale	Largeur combinée cours latérales	I.O.S	R.P.T	Aire libre %	Aire agrément %
GÉNÉRALES	13						0,80			30
PARTICULIÈRES										

Normes de lotissement	54	54	54
	Largeur du lot	Profondeur du lot	Superficie du lot
GÉNÉRALES			
PARTICULIÈRES			

Normes de densité	159 - 160		163		167	
	Superficie maximale		R.P.T maximal		Logements à l'hectare	
	Admin. et service	Vente au détail	Admin. et service	Vente au détail	Nombre minimal	Nombre maximal
GÉNÉRALES	1100			2,75	7,2	
PARTICULIÈRES						



## GROUPE D'UTILISATION AGRICOLE (A)

AGRICULTURE 1	CULTURE	63	
AGRICULTURE 2	CULTURE ET ÉLEVAGE	64	

## GROUPE D'UTILISATION RÉSIDENIELLE (H) CLASSES D'OCCUPATION: A: ISOLÉ - B: JUMELÉ - C: EN RANGÉE

HABITATION 1	1 LOGEMENT	65	A B C
HABITATION 2	2 LOGEMENTS	66	A B C
HABITATION 3	3 LOGEMENTS	67	A B C
HABITATION 4	4 À 8 LOGEMENTS	68	A B C
HABITATION 5	9 À 12 LOGEMENTS	69	A B C
HABITATION 6	13 À 36 LOGEMENTS	70	X
HABITATION 7	37 LOGEMENTS ET PLUS	71	X
HABITATION 8	MAISONS DE PENSION - 4 À 9 CHAMBRES	72	
HABITATION 9	MAISONS DE PENSION - 10 CHAMBRES ET PLUS	73	
HABITATION 10	HABITATION COLLECTIVE	74	
HABITATION 11	MAISONS MOBILES	75	
HABITATION 12	MAISONS DE CHAMBRES - 4 À 9 CHAMBRES	75.1	
HABITATION 13	MAISONS DE CHAMBRES - 10 CHAMBRES ET PLUS	75.2	

## NORMES SPÉCIALES APPLICABLES AUX LOGEMENTS

HABITATION PROTÉGÉE	94	
% DE LOGEMENTS DE 2 CHAMBRES OU PLUS OU DE 85 M <sup>2</sup> OU PLUS	292	75
% DE LOGEMENTS DE 3 CHAMBRES OU PLUS OU DE 105 M <sup>2</sup> OU PLUS	292	20

## GROUPE D'UTILISATION COMMERCIALE (C)

COMMERCE 1	D'ACCOMMODATION	76
COMMERCE 2	SERVICES ADMINISTRATIFS	77
COMMERCE 3	HÔTELLERIE	78
COMMERCE 4	DÉTAIL ET SERVICES	79
COMMERCE 5	RESTAURATION, DÉBITS D'ALCOOL ET DIVERTISSEMENT	80
COMMERCE 6	DE DÉTAIL AVEC NUISANCES	81
COMMERCE 7	DE GROS	82
COMMERCE 8	STATIONNEMENT	83

## GROUPE D'UTILISATION INDUSTRIELLE (I)

INDUSTRIE 1	ASSOCIÉ AU COMMERCE DE DÉTAIL	84
INDUSTRIE 2	SANS NUISANCE	85
INDUSTRIE 3	À NUISANCE FAIBLE	86
INDUSTRIE 4	À NUISANCE FORTE	87

## GROUPE D'UTILISATION PUBLIQUE (P)

PUBLIC 1	À CLIENTÈLE DE VOISINAGE	88	X
PUBLIC 2	À CLIENTÈLE DE QUARTIER	89	
PUBLIC 3	À CLIENTÈLE LOCALE	90	
PUBLIC 4	À CLIENTÈLE DE RÉGION	91	

## GROUPE D'UTILISATION RÉCRÉATIVE (R)

RÉCRÉATION 1	DE LOISIRS	92
RÉCRÉATION 2	À GRANDS ESPACES	93

## NORMES SPÉCIALES

PROJET D'ENSEMBLE	166
% DE STATIONNEMENT COUVERT	332
TYPE D'ENTREPOSAGE PERMIS	338
% DE LA SUPERFICIE DE TERRAIN POUR ENTREPOSAGE	338

## SPÉCIFIQUEMENT EXCLUS:

## SPÉCIFIQUEMENT PERMIS:

NOTES: 52, 252, 336

Normes d'implantation	153	153	168	168	168	168	158	161	185	184
	Hauteur maximale	Hauteur minimale	Marge avant	Marge arrière	Marge latérale	Largeur combinée cours latérales	I.O.S	R.P.T	Aire libre %	Aire agrément %
GÉNÉRALES	13						0,80			30
PARTICULIÈRES										
Normes de lotissement	54		54		54					
	Largeur du lot		Profondeur du lot		Superficie du lot					
GÉNÉRALES										
PARTICULIÈRES										
Normes de densité	159 - 160		163		167					
	Superficie maximale		R.P.T maximal		Logements à l'hectare		Admin. et service	Vente au détail	Nombre minimal	Nombre maximal
GÉNÉRALES	1100							2,75	7,2	
PARTICULIÈRES										

## GROUPE D'UTILISATION AGRICOLE (A)

AGRICULTURE 1	CULTURE	63	
AGRICULTURE 2	CULTURE ET ÉLEVAGE	64	

## GROUPE D'UTILISATION RÉSIDENTIELLE (H) CLASSES D'OCCUPATION: A: ISOLÉ - B: JUMELÉ - C: EN RANGÉE

HABITATION 1	1 LOGEMENT	65	A B C
HABITATION 2	2 LOGEMENTS	66	A B C
HABITATION 3	3 LOGEMENTS	67	A B C
HABITATION 4	4 À 8 LOGEMENTS	68	A B C
HABITATION 5	9 À 12 LOGEMENTS	69	A B C
HABITATION 6	13 À 36 LOGEMENTS	70	X
HABITATION 7	37 LOGEMENTS ET PLUS	71	X
HABITATION 8	MAISONS DE PENSION - 4 À 9 CHAMBRES	72	
HABITATION 9	MAISONS DE PENSION - 10 CHAMBRES ET PLUS	73	
HABITATION 10	HABITATION COLLECTIVE	74	
HABITATION 11	MAISONS MOBILES	75	
HABITATION 12	MAISONS DE CHAMBRES - 4 À 9 CHAMBRES	75.1	
HABITATION 13	MAISONS DE CHAMBRES - 10 CHAMBRES ET PLUS	75.2	

## NORMES SPÉCIALES APPLICABLES AUX LOGEMENTS

HABITATION PROTÉGÉE	94	
% DE LOGEMENTS DE 2 CHAMBRES OU PLUS OU DE 85 M <sup>2</sup> OU PLUS	292	75
% DE LOGEMENTS DE 3 CHAMBRES OU PLUS OU DE 105 M <sup>2</sup> OU PLUS	292	20

## GROUPE D'UTILISATION COMMERCIALE (C)

COMMERCE 1	D'ACCOMMODATION	76
COMMERCE 2	SERVICES ADMINISTRATIFS	77
COMMERCE 3	HÔTELLERIE	78
COMMERCE 4	DÉTAIL ET SERVICES	79
COMMERCE 5	RESTAURATION, DÉBITS D'ALCOOL ET DIVERTISSEMENT	80
COMMERCE 6	DE DÉTAIL AVEC NUISANCES	81
COMMERCE 7	DE GROS	82
COMMERCE 8	STATIONNEMENT	83

## GROUPE D'UTILISATION INDUSTRIELLE (I)

INDUSTRIE 1	ASSOCIÉ AU COMMERCE DE DÉTAIL	84
INDUSTRIE 2	SANS NUISANCE	85
INDUSTRIE 3	À NUISANCE FAIBLE	86
INDUSTRIE 4	À NUISANCE FORTE	87

## GROUPE D'UTILISATION PUBLIQUE (P)

PUBLIC 1	À CLIENTÈLE DE VOISINAGE	88	X
PUBLIC 2	À CLIENTÈLE DE QUARTIER	89	
PUBLIC 3	À CLIENTÈLE LOCALE	90	
PUBLIC 4	À CLIENTÈLE DE RÉGION	91	

## GROUPE D'UTILISATION RÉCRÉATIVE (R)

RÉCRÉATION 1	DE LOISIRS	92
RÉCRÉATION 2	À GRANDS ESPACES	93

## NORMES SPÉCIALES

PROJET D'ENSEMBLE	166	X
% DE STATIONNEMENT COUVERT	332	
TYPE D'ENTREPOSAGE PERMIS	338	
% DE LA SUPERFICIE DE TERRAIN POUR ENTREPOSAGE	338	

## SPÉCIFIQUEMENT EXCLUS:

## SPÉCIFIQUEMENT PERMIS:

NOTES: 52, 252, 336

Normes d'implantation	153	153	168	168	168	168	158	161	185	184
	Hauteur maximale	Hauteur minimale	Marge avant	Marge arrière	Marge latérale	Largeur combinée cours latérales	I.O.S	R.P.T	Aire libre %	Aire agrément %
GÉNÉRALES	13						0,80			30
PARTICULIÈRES										
Normes de lotissement	54		54		54					
	Largeur du lot		Profondeur du lot		Superficie du lot					
GÉNÉRALES										
PARTICULIÈRES										
Normes de densité	159 - 160		163		167					
	Superficie maximale		R.P.T maximal		Logements à l'hectare		Nombre minimal		Nombre maximal	
GÉNÉRALES	Admin. et service		Vente au détail		Admin. et service		Vente au détail		7,2	
PARTICULIÈRES	1100						2,75			

**GROUPE D'UTILISATION AGRICOLE (A)**

AGRICULTURE 1	CULTURE	63		
AGRICULTURE 2	CULTURE ET ÉLEVAGE	64		

**GROUPE D'UTILISATION RÉSIDENTIELLE (H) CLASSES D'OCCUPATION: A: ISOLÉ - B: JUMELÉ - C: EN RANGÉE**

HABITATION 1	1 LOGEMENT	65	A	B	C
HABITATION 2	2 LOGEMENTS	66	A	B	C
HABITATION 3	3 LOGEMENTS	67	A	B	C
HABITATION 4	4 À 8 LOGEMENTS	68	A	B	C
HABITATION 5	9 À 12 LOGEMENTS	69	A	B	C
HABITATION 6	13 À 36 LOGEMENTS	70		X	
HABITATION 7	37 LOGEMENTS ET PLUS	71		X	
HABITATION 8	MAISONS DE PENSION - 4 À 9 CHAMBRES	72			
HABITATION 9	MAISONS DE PENSION - 10 CHAMBRES ET PLUS	73			
HABITATION 10	HABITATION COLLECTIVE	74			
HABITATION 11	MAISONS MOBILES	75			
HABITATION 12	MAISONS DE CHAMBRES - 4 À 9 CHAMBRES	75.1			
HABITATION 13	MAISONS DE CHAMBRES - 10 CHAMBRES ET PLUS	75.2			

**NORMES SPÉCIALES APPLICABLES AUX LOGEMENTS**

HABITATION PROTÉGÉE	94		
% DE LOGEMENTS DE 2 CHAMBRES OU PLUS OU DE 85 M <sup>2</sup> OU PLUS	292	75	
% DE LOGEMENTS DE 3 CHAMBRES OU PLUS OU DE 105 M <sup>2</sup> OU PLUS	292	20	

**GROUPE D'UTILISATION COMMERCIALE (C)**

COMMERCE 1	D'ACCOMMODATION	76		
COMMERCE 2	SERVICES ADMINISTRATIFS	77		
COMMERCE 3	HÔTELLERIE	78		
COMMERCE 4	DÉTAIL ET SERVICES	79		
COMMERCE 5	RESTAURATION, DÉBITS D'ALCOOL ET DIVERTISSEMENT	80		
COMMERCE 6	DE DÉTAIL AVEC NUISANCES	81		
COMMERCE 7	DE GROS	82		
COMMERCE 8	STATIONNEMENT	83		

**GROUPE D'UTILISATION INDUSTRIELLE (I)**

INDUSTRIE 1	ASSOCIÉ AU COMMERCE DE DÉTAIL	84		
INDUSTRIE 2	SANS NUISANCE	85		
INDUSTRIE 3	À NUISANCE FAIBLE	86		
INDUSTRIE 4	À NUISANCE FORTE	87		

**GROUPE D'UTILISATION PUBLIQUE (P)**

PUBLIC 1	À CLIENTÈLE DE VOISINAGE	88	X	
PUBLIC 2	À CLIENTÈLE DE QUARTIER	89		
PUBLIC 3	À CLIENTÈLE LOCALE	90		
PUBLIC 4	À CLIENTÈLE DE RÉGION	91		

**GROUPE D'UTILISATION RÉCRÉATIVE (R)**

RÉCRÉATION 1	DE LOISIRS	92		
RÉCRÉATION 2	À GRANDS ESPACES	93		

**NORMES SPÉCIALES**

PROJET D'ENSEMBLE	166		
% DE STATIONNEMENT COUVERT	332		
TYPE D'ENTREPOSAGE PERMIS	338		
% DE LA SUPERFICIE DE TERRAIN POUR ENTREPOSAGE	338		

**SPÉCIFIQUEMENT EXCLUS:**

**SPÉCIFIQUEMENT PERMIS:**

NOTES: 52, 252, 336

Normes d'implantation	153	153	168	168	168	168	158	161	185	184
	Hauteur maximale	Hauteur minimale	Marge avant	Marge arrière	Marge latérale	Largeur combinée cours latérales	I.O.S	R.P.T	Aire libre %	Aire agrément %
<b>GÉNÉRALES</b>	13						0,80			20
<b>PARTICULIÈRES</b>										

Normes de lotissement	54	54	54
	Largeur du lot	Profondeur du lot	Superficie du lot
<b>GÉNÉRALES</b>			
<b>PARTICULIÈRES</b>			

Normes de densité	159 - 160		163		167	
	Admin. et service	Superficie maximale	Admin. et service	R.P.T maximal	Nombre minimal	Logements à l'hectare
<b>GÉNÉRALES</b>	1100	Vente au détail	Vente au détail	2,75	7,2	Nombre maximal
<b>PARTICULIÈRES</b>						

**GROUPE D'UTILISATION AGRICOLE (A)**

AGRICULTURE 1	CULTURE	63	
AGRICULTURE 2	CULTURE ET ÉLEVAGE	64	

**GROUPE D'UTILISATION RÉSIDENTIELLE (H) CLASSES D'OCCUPATION: A: ISOLÉ - B: JUMELÉ - C: EN RANGÉE**

HABITATION 1	1 LOGEMENT	65	A B C
HABITATION 2	2 LOGEMENTS	66	A B C
HABITATION 3	3 LOGEMENTS	67	A B C
HABITATION 4	4 À 8 LOGEMENTS	68	A B C
HABITATION 5	9 À 12 LOGEMENTS	69	A B C
HABITATION 6	13 À 36 LOGEMENTS	70	X
HABITATION 7	37 LOGEMENTS ET PLUS	71	X
HABITATION 8	MAISONS DE PENSION - 4 À 9 CHAMBRES	72	
HABITATION 9	MAISONS DE PENSION - 10 CHAMBRES ET PLUS	73	
HABITATION 10	HABITATION COLLECTIVE	74	
HABITATION 11	MAISONS MOBILES	75	
HABITATION 12	MAISONS DE CHAMBRES - 4 À 9 CHAMBRES	75.1	
HABITATION 13	MAISONS DE CHAMBRES - 10 CHAMBRES ET PLUS	75.2	

**NORMES SPÉCIALES APPLICABLES AUX LOGEMENTS**

HABITATION PROTÉGÉE	94	X
% DE LOGEMENTS DE 2 CHAMBRES OU PLUS OU DE 85 M <sup>2</sup> OU PLUS	292	75
% DE LOGEMENTS DE 3 CHAMBRES OU PLUS OU DE 105 M <sup>2</sup> OU PLUS	292	20

**GROUPE D'UTILISATION COMMERCIALE (C)**

COMMERCE 1	D'ACCOMMODATION	76
COMMERCE 2	SERVICES ADMINISTRATIFS	77
COMMERCE 3	HÔTELLERIE	78
COMMERCE 4	DÉTAIL ET SERVICES	79
COMMERCE 5	RESTAURATION, DÉBITS D'ALCOOL ET DIVERTISSEMENT	80
COMMERCE 6	DE DÉTAIL AVEC NUISANCES	81
COMMERCE 7	DE GROS	82
COMMERCE 8	STATIONNEMENT	83

**GROUPE D'UTILISATION INDUSTRIELLE (I)**

INDUSTRIE 1	ASSOCIÉ AU COMMERCE DE DÉTAIL	84
INDUSTRIE 2	SANS NUISANCE	85
INDUSTRIE 3	À NUISANCE FAIBLE	86
INDUSTRIE 4	À NUISANCE FORTE	87

**GROUPE D'UTILISATION PUBLIQUE (P)**

PUBLIC 1	À CLIENTÈLE DE VOISINAGE	88	X
PUBLIC 2	À CLIENTÈLE DE QUARTIER	89	
PUBLIC 3	À CLIENTÈLE LOCALE	90	
PUBLIC 4	À CLIENTÈLE DE RÉGION	91	

**GROUPE D'UTILISATION RÉCRÉATIVE (R)**

RÉCRÉATION 1	DE LOISIRS	92
RÉCRÉATION 2	À GRANDS ESPACES	93

**NORMES SPÉCIALES**

PROJET D'ENSEMBLE	166
% DE STATIONNEMENT COUVERT	332
TYPE D'ENTREPOSAGE PERMIS	338
% DE LA SUPERFICIE DE TERRAIN POUR ENTREPOSAGE	338

SPÉCIFIQUEMENT EXCLUS:

SPÉCIFIQUEMENT PERMIS:

NOTES: 52

Normes d'implantation	153	153	168	168	168	168	158	161	185	184
	Hauteur maximale	Hauteur minimale	Marge avant	Marge arrière	Marge latérale	Largeur combinée cours latérales	I.O.S	R.P.T	Aire libre %	Aire agrément %
GÉNÉRALES	13									
PARTICULIÈRES										

Normes de lotissement	54	54	54
	Largeur du lot	Profondeur du lot	Superficie du lot
GÉNÉRALES			
PARTICULIÈRES			

Normes de densité	159 - 160		163		167	
	Superficie maximale		R.P.T maximal		Logements à l'hectare	
	Admin. et service	Vente au détail	Admin. et service	Vente au détail	Nombre minimal	Nombre maximal
GÉNÉRALES			6,60	6,60	58,5	
PARTICULIÈRES						

GRUPE D'UTILISATION AGRICOLE (A)

AGRICULTURE 1	CULTURE	63	
AGRICULTURE 2	CULTURE ET ÉLEVAGE	64	

GRUPE D'UTILISATION RÉSIDENTIELLE (H) CLASSES D'OCCUPATION: A: ISOLÉ - B: JUMELÉ - C: EN RANGÉE

HABITATION 1	1 LOGEMENT	65	A B C
HABITATION 2	2 LOGEMENTS	66	A B C
HABITATION 3	3 LOGEMENTS	67	A B C
HABITATION 4	4 À 8 LOGEMENTS	68	A B C
HABITATION 5	9 À 12 LOGEMENTS	69	A B C
HABITATION 6	13 À 36 LOGEMENTS	70	X
HABITATION 7	37 LOGEMENTS ET PLUS	71	X
HABITATION 8	MAISONS DE PENSION - 4 À 9 CHAMBRES	72	X
HABITATION 9	MAISONS DE PENSION - 10 CHAMBRES ET PLUS	73	X
HABITATION 10	HABITATION COLLECTIVE	74	
HABITATION 11	MAISONS MOBILES	75	
HABITATION 12	MAISONS DE CHAMBRES - 4 À 9 CHAMBRES	75.1	X
HABITATION 13	MAISONS DE CHAMBRES - 10 CHAMBRES ET PLUS	75.2	X

NORMES SPÉCIALES APPLICABLES AUX LOGEMENTS

HABITATION PROTÉGÉE	94
% DE LOGEMENTS DE 2 CHAMBRES OU PLUS OU DE 85 M. <sup>2</sup> OU PLUS	292
% DE LOGEMENTS DE 3 CHAMBRES OU PLUS OU DE 105 M. <sup>2</sup> OU PLUS	292

GRUPE D'UTILISATION COMMERCIALE (C)

COMMERCE 1	D'ACCOMMODATION	76
COMMERCE 2	SERVICES ADMINISTRATIFS	77
COMMERCE 3	HÔTELLERIE	78
COMMERCE 4	DÉTAIL ET SERVICES	79
COMMERCE 5	RESTAURATION, DÉBITS D'ALCOOL ET DIVERTISSEMENT	80
COMMERCE 6	DE DÉTAIL AVEC NUISANCES	81
COMMERCE 7	DE GROS	82
COMMERCE 8	STATIONNEMENT	83

GRUPE D'UTILISATION INDUSTRIELLE (I)

INDUSTRIE 1	ASSOCIÉ AU COMMERCE DE DÉTAIL	84
INDUSTRIE 2	SANS NUISANCE	85
INDUSTRIE 3	À NUISANCE FAIBLE	86
INDUSTRIE 4	À NUISANCE FORTE	87

GRUPE D'UTILISATION PUBLIQUE (P)

PUBLIC 1	À CLIENTÈLE DE VOISINAGE	88	X
PUBLIC 2	À CLIENTÈLE DE QUARTIER	89	
PUBLIC 3	À CLIENTÈLE LOCALE	90	
PUBLIC 4	À CLIENTÈLE DE RÉGION	91	

GRUPE D'UTILISATION RÉCRÉATIVE (R)

RÉCRÉATION 1	DE LOISIRS	92
RÉCRÉATION 2	À GRANDS ESPACES	93

NORMES SPÉCIALES

PROJET D'ENSEMBLE	166
% DE STATIONNEMENT COUVERT	332
TYPE D'ENTREPOSAGE PERMIS	338
% DE LA SUPERFICIE DE TERRAIN POUR ENTREPOSAGE	338

SPÉCIFIQUEMENT EXCLUS:

SPÉCIFIQUEMENT PERMIS:

NOTES: 52, 252, 336

Normes d'implantation	153	153	168	168	168	168	158	161	185	184
	Hauteur maximale	Hauteur minimale	Marge avant	Marge arrière	Marge latérale	Largeur combinée cours latérales	I.O.S	R.P.T	Aire libre %	Aire agrément %
GÉNÉRALES	13						0,80			30
PARTICULIÈRES										

Normes de lotissement	54	54	54
	Largeur du lot	Profondeur du lot	Superficie du lot
GÉNÉRALES			
PARTICULIÈRES			

Normes de densité	159 - 160		163		167	
	Superficie maximale		R.P.T maximal		Logements à l'hectare	
	Admin. et service	Vente au détail	Admin. et service	Vente au détail	Nombre minimal	Nombre maximal
GÉNÉRALES	1100			2,75	7,2	
PARTICULIÈRES						

**GROUPE D'UTILISATION AGRICOLE (A)**

AGRICULTURE 1	CULTURE	63	
AGRICULTURE 2	CULTURE ET ÉLEVAGE	64	

**GROUPE D'UTILISATION RÉSIDENTIELLE (H) CLASSES D'OCCUPATION: A: ISOLÉ - B: JUMÉLÉ - C: EN RANGÉE**

HABITATION 1	1 LOGEMENT	65	A B C
HABITATION 2	2 LOGEMENTS	66	A B C
HABITATION 3	3 LOGEMENTS	67	A B C
HABITATION 4	4 À 8 LOGEMENTS	68	A B C
HABITATION 5	9 À 12 LOGEMENTS	69	A B C
HABITATION 6	13 À 36 LOGEMENTS	70	X
HABITATION 7	37 LOGEMENTS ET PLUS	71	X
HABITATION 8	MAISONS DE PENSION - 4 À 9 CHAMBRES	72	
HABITATION 9	MAISONS DE PENSION - 10 CHAMBRES ET PLUS	73	
HABITATION 10	HABITATION COLLECTIVE	74	
HABITATION 11	MAISONS MOBILES	75	
HABITATION 12	MAISONS DE CHAMBRES - 4 À 9 CHAMBRES	75.1	
HABITATION 13	MAISONS DE CHAMBRES - 10 CHAMBRES ET PLUS	75.2	

**NORMES SPÉCIALES APPLICABLES AUX LOGEMENTS**

HABITATION PROTÉGÉE	94	
% DE LOGEMENTS DE 2 CHAMBRES OU PLUS OU DE 85 M. <sup>2</sup> OU PLUS	292	75
% DE LOGEMENTS DE 3 CHAMBRES OU PLUS OU DE 105 M. <sup>2</sup> OU PLUS	292	20

**GROUPE D'UTILISATION COMMERCIALE (C)**

COMMERCE 1	D'ACCOMMODATION	76
COMMERCE 2	SERVICES ADMINISTRATIFS	77
COMMERCE 3	HÔTELLERIE	78
COMMERCE 4	DÉTAIL ET SERVICES	79
COMMERCE 5	RESTAURATION, DÉBITS D'ALCOOL ET DIVERTISSEMENT	80
COMMERCE 6	DE DÉTAIL AVEC NUISANCES	81
COMMERCE 7	DE GROS	82
COMMERCE 8	STATIONNEMENT	83

**GROUPE D'UTILISATION INDUSTRIELLE (I)**

INDUSTRIE 1	ASSOCIÉ AU COMMERCE DE DÉTAIL	84
INDUSTRIE 2	SANS NUISANCE	85
INDUSTRIE 3	À NUISANCE FAIBLE	86
INDUSTRIE 4	À NUISANCE FORTE	87

**GROUPE D'UTILISATION PUBLIQUE (P)**

PUBLIC 1	À CLIENTÈLE DE VOISINAGE	88	X
PUBLIC 2	À CLIENTÈLE DE QUARTIER	89	
PUBLIC 3	À CLIENTÈLE LOCALE	90	
PUBLIC 4	À CLIENTÈLE DE RÉGION	91	

**GROUPE D'UTILISATION RÉCRÉATIVE (R)**

RÉCRÉATION 1	DE LOISIRS	92
RÉCRÉATION 2	À GRANDS ESPACES	93

**NORMES SPÉCIALES**

PROJET D'ENSEMBLE	166
% DE STATIONNEMENT COUVERT	332
TYPE D'ENTREPOSAGE PERMIS	338
% DE LA SUPERFICIE DE TERRAIN POUR ENTREPOSAGE	338

**SPÉCIFIQUEMENT EXCLUS:**

SPÉCIFIQUEMENT PERMIS: 218

NOTES: 52, 252, 336

Normes d'implantation	153	153	168	168	168	168	158	161	185	184
	Hauteur maximale	Hauteur minimale	Marge avant	Marge arrière	Marge latérale	Largeur combinée cours latérales	I.O.S	R.P.T	Aire libre %	Aire agrément %
<b>GÉNÉRALES</b>	13						0,80			30
<b>PARTICULIÈRES</b>										

Normes de lotissement	54	54	54
	Largeur du lot	Profondeur du lot	Superficie du lot
<b>GÉNÉRALES</b>			
<b>PARTICULIÈRES</b>			

Normes de densité	159 - 160		163		167	
	Superficie maximale		R.P.T maximal		Logements à l'hectare	
	Admin. et service	Vente au détail	Admin. et service	Vente au détail	Nombre minimal	Nombre maximal
<b>GÉNÉRALES</b>	1100			2,75	7,2	
<b>PARTICULIÈRES</b>						

## GROUPE D'UTILISATION AGRICOLE (A)

AGRICULTURE 1	CULTURE	63	
AGRICULTURE 2	CULTURE ET ÉLEVAGE	64	

## GROUPE D'UTILISATION RÉSIDENTIELLE (H) CLASSES D'OCCUPATION: A: ISOLÉ - B: JUMELÉ - C: EN RANGÉE

HABITATION 1	1 LOGEMENT	65	A B C
HABITATION 2	2 LOGEMENTS	66	A B C
HABITATION 3	3 LOGEMENTS	67	A B C
HABITATION 4	4 À 8 LOGEMENTS	68	A B C
HABITATION 5	9 À 12 LOGEMENTS	69	A B C
HABITATION 6	13 À 36 LOGEMENTS	70	X
HABITATION 7	37 LOGEMENTS ET PLUS	71	X
HABITATION 8	MAISONS DE PENSION - 4 À 9 CHAMBRES	72	
HABITATION 9	MAISONS DE PENSION - 10 CHAMBRES ET PLUS	73	
HABITATION 10	HABITATION COLLECTIVE	74	
HABITATION 11	MAISONS MOBILES	75	
HABITATION 12	MAISONS DE CHAMBRES - 4 À 9 CHAMBRES	75.1	
HABITATION 13	MAISONS DE CHAMBRES - 10 CHAMBRES ET PLUS	75.2	

## NORMES SPÉCIALES APPLICABLES AUX LOGEMENTS

HABITATION PROTÉGÉE	94	
% DE LOGEMENTS DE 2 CHAMBRES OU PLUS OU DE 85 M <sup>2</sup> OU PLUS	292	75
% DE LOGEMENTS DE 3 CHAMBRES OU PLUS OU DE 105 M <sup>2</sup> OU PLUS	292	20

## GROUPE D'UTILISATION COMMERCIALE (C)

COMMERCE 1	D'ACCOMMODATION	76	SR
COMMERCE 2	SERVICES ADMINISTRATIFS	77	
COMMERCE 3	HÔTELLERIE	78	
COMMERCE 4	DÉTAIL ET SERVICES	79	
COMMERCE 5	RESTAURATION, DÉBITS D'ALCOOL ET DIVERTISSEMENT	80	
COMMERCE 6	DE DÉTAIL AVEC NUISANCES	81	
COMMERCE 7	DE GROS	82	
COMMERCE 8	STATIONNEMENT	83	

## GROUPE D'UTILISATION INDUSTRIELLE (I)

INDUSTRIE 1	ASSOCIÉ AU COMMERCE DE DÉTAIL	84	
INDUSTRIE 2	SANS NUISANCE	85	
INDUSTRIE 3	À NUISANCE FAIBLE	86	
INDUSTRIE 4	À NUISANCE FORTE	87	

## GROUPE D'UTILISATION PUBLIQUE (P)

PUBLIC 1	À CLIENTÈLE DE VOISINAGE	88	X
PUBLIC 2	À CLIENTÈLE DE QUARTIER	89	
PUBLIC 3	À CLIENTÈLE LOCALE	90	
PUBLIC 4	À CLIENTÈLE DE RÉGION	91	

## GROUPE D'UTILISATION RÉCRÉATIVE (R)

RÉCRÉATION 1	DE LOISIRS	92	
RÉCRÉATION 2	À GRANDS ESPACES	93	

## NORMES SPÉCIALES

PROJET D'ENSEMBLE	166	
% DE STATIONNEMENT COUVERT	332	
TYPE D'ENTREPOSAGE PERMIS	338	
% DE LA SUPERFICIE DE TERRAIN POUR ENTREPOSAGE	338	

## SPÉCIFIQUEMENT EXCLUS:

## SPÉCIFIQUEMENT PERMIS:

## NOTES:

Normes d'implantation	153	153	168	168	168	168	158	161	185	184		
	Hauteur maximale	Hauteur minimale	Marge avant	Marge arrière	Marge latérale	Largeur combinée cours latérales	I.O.S	R.P.T	Aire libre %	Aire agrément %		
GÉNÉRALES												
PARTICULIÈRES												
Normes de lotissement	54		54		54							
	Largeur du lot		Profondeur du lot		Superficie du lot							
GÉNÉRALES												
PARTICULIÈRES												
Normes de densité	159 - 160		163		167							
	Superficie maximale		R.P.T maximal		Logements à l'hectare		Admin. et service		Vente au détail			
GÉNÉRALES							6,60		6,60		58,5	
PARTICULIÈRES												

**GROUPE D'UTILISATION AGRICOLE (A)**

AGRICULTURE 1	CULTURE	63			
AGRICULTURE 2	CULTURE ET ÉLEVAGE	64			

**GROUPE D'UTILISATION RÉSIDENTIELLE (H) CLASSES D'OCCUPATION: A: ISOLÉ - B: JUMELÉ - C: EN RANGÉE**

HABITATION 1	1 LOGEMENT	65	A	B	C
HABITATION 2	2 LOGEMENTS	66	A	B	C
HABITATION 3	3 LOGEMENTS	67	A	B	C
HABITATION 4	4 À 8 LOGEMENTS	68	A	B	C
HABITATION 5	9 À 12 LOGEMENTS	69	A	B	C
HABITATION 6	13 À 36 LOGEMENTS	70		X	
HABITATION 7	37 LOGEMENTS ET PLUS	71		X	
HABITATION 8	MAISONS DE PENSION - 4 À 9 CHAMBRES	72		X	
HABITATION 9	MAISONS DE PENSION - 10 CHAMBRES ET PLUS	73			
HABITATION 10	HABITATION COLLECTIVE	74			
HABITATION 11	MAISONS MOBILES	75			
HABITATION 12	MAISONS DE CHAMBRES - 4 À 9 CHAMBRES	75.1		X	
HABITATION 13	MAISONS DE CHAMBRES - 10 CHAMBRES ET PLUS	75.2			

**NORMES SPÉCIALES APPLICABLES AUX LOGEMENTS**

HABITATION PROTÉGÉE	94
% DE LOGEMENTS DE 2 CHAMBRES OU PLUS OU DE 85 M <sup>2</sup> OU PLUS	292
% DE LOGEMENTS DE 3 CHAMBRES OU PLUS OU DE 105 M <sup>2</sup> OU PLUS	292

**GROUPE D'UTILISATION COMMERCIALE (C)**

COMMERCE 1	D'ACCOMMODATION	76
COMMERCE 2	SERVICES ADMINISTRATIFS	77
COMMERCE 3	HÔTELLERIE	78
COMMERCE 4	DÉTAIL ET SERVICES	79
COMMERCE 5	RESTAURATION, DÉBITS D'ALCOOL ET DIVERTISSEMENT	80
COMMERCE 6	DE DÉTAIL AVEC NUISANCES	81
COMMERCE 7	DE GROS	82
COMMERCE 8	STATIONNEMENT	83

**GROUPE D'UTILISATION INDUSTRIELLE (I)**

INDUSTRIE 1	ASSOCIÉ AU COMMERCE DE DÉTAIL	84
INDUSTRIE 2	SANS NUISANCE	85
INDUSTRIE 3	À NUISANCE FAIBLE	86
INDUSTRIE 4	À NUISANCE FORTE	87

**GROUPE D'UTILISATION PUBLIQUE (P)**

PUBLIC 1	À CLIENTÈLE DE VOISINAGE	88	X
PUBLIC 2	À CLIENTÈLE DE QUARTIER	89	
PUBLIC 3	À CLIENTÈLE LOCALE	90	
PUBLIC 4	À CLIENTÈLE DE RÉGION	91	

**GROUPE D'UTILISATION RÉCRÉATIVE (R)**

RÉCRÉATION 1	DE LOISIRS	92
RÉCRÉATION 2	À GRANDS ESPACES	93

**NORMES SPÉCIALES**

PROJET D'ENSEMBLE	166
% DE STATIONNEMENT COUVERT	332
TYPE D'ENTREPOSAGE PERMIS	338
% DE LA SUPERFICIE DE TERRAIN POUR ENTREPOSAGE	338

**SPÉCIFIQUEMENT EXCLUS:**

**SPÉCIFIQUEMENT PERMIS:**

NOTES: 52, 252, 336

Normes d'implantation	153	153	168	168	168	168	158	161	185	184
	Hauteur maximale	Hauteur minimale	Marge avant	Marge arrière	Marge latérale	Largeur combinée cours latérales	I.O.S	R.P.T	Aire libre %	Aire agrément %
<b>GÉNÉRALES</b>	13						0,80			30
<b>PARTICULIÈRES</b>										

Normes de lotissement	54	54	54
	Largeur du lot	Profondeur du lot	Superficie du lot
<b>GÉNÉRALES</b>			
<b>PARTICULIÈRES</b>			

Normes de densité	159 - 160		163		167	
	Admin. et service	Vente au détail	Admin. et service	Vente au détail	Logements à l'hectare	Logements à l'hectare
<b>GÉNÉRALES</b>	1100			2,75	7,2	
<b>PARTICULIÈRES</b>						



GRUPE D'UTILISATION AGRICOLE (A)

AGRICULTURE 1	CULTURE	63	
AGRICULTURE 2	CULTURE ET ÉLEVAGE	64	

GRUPE D'UTILISATION RÉSIDENTIELLE (H) CLASSES D'OCCUPATION: A: ISOLÉ - B: JUMELÉ - C: EN RANGÉE

HABITATION 1	1 LOGEMENT	65	A B C
HABITATION 2	2 LOGEMENTS	66	A B C
HABITATION 3	3 LOGEMENTS	67	A B C
HABITATION 4	4 À 8 LOGEMENTS	68	A B C
HABITATION 5	9 À 12 LOGEMENTS	69	A B C
HABITATION 6	13 À 36 LOGEMENTS	70	X
HABITATION 7	37 LOGEMENTS ET PLUS	71	X
HABITATION 8	MAISONS DE PENSION - 4 À 9 CHAMBRES	72	X
HABITATION 9	MAISONS DE PENSION - 10 CHAMBRES ET PLUS	73	
HABITATION 10	HABITATION COLLECTIVE	74	X
HABITATION 11	MAISONS MOBILES	75	
HABITATION 12	MAISONS DE CHAMBRES - 4 À 9 CHAMBRES	75.1	X
HABITATION 13	MAISONS DE CHAMBRES - 10 CHAMBRES ET PLUS	75.2	

NORMES SPÉCIALES APPLICABLES AUX LOGEMENTS

HABITATION PROTÉGÉE	94
% DE LOGEMENTS DE 2 CHAMBRES OU PLUS OU DE 85 M <sup>2</sup> OU PLUS	292
% DE LOGEMENTS DE 3 CHAMBRES OU PLUS OU DE 105 M <sup>2</sup> OU PLUS	292

GRUPE D'UTILISATION COMMERCIALE (C)

COMMERCE 1	D'ACCOMMODATION	76
COMMERCE 2	SERVICES ADMINISTRATIFS	77
COMMERCE 3	HÔTELLERIE	78
COMMERCE 4	DÉTAIL ET SERVICES	79
COMMERCE 5	RESTAURATION, DÉBITS D'ALCOOL ET DIVERTISSEMENT	80
COMMERCE 6	DE DÉTAIL AVEC NUISANCES	81
COMMERCE 7	DE GROS	82
COMMERCE 8	STATIONNEMENT	83

GRUPE D'UTILISATION INDUSTRIELLE (I)

INDUSTRIE 1	ASSOCIÉ AU COMMERCE DE DÉTAIL	84
INDUSTRIE 2	SANS NUISANCE	85
INDUSTRIE 3	À NUISANCE FAIBLE	86
INDUSTRIE 4	À NUISANCE FORTE	87

GRUPE D'UTILISATION PUBLIQUE (P)

PUBLIC 1	À CLIENTÈLE DE VOISINAGE	88	X
PUBLIC 2	À CLIENTÈLE DE QUARTIER	89	
PUBLIC 3	À CLIENTÈLE LOCALE	90	
PUBLIC 4	À CLIENTÈLE DE RÉGION	91	

GRUPE D'UTILISATION RÉCRÉATIVE (R)

RÉCRÉATION 1	DE LOISIRS	92
RÉCRÉATION 2	À GRANDS ESPACES	93

NORMES SPÉCIALES

PROJET D'ENSEMBLE	166	X
% DE STATIONNEMENT COUVERT	332	
TYPE D'ENTREPOSAGE PERMIS	338	
% DE LA SUPERFICIE DE TERRAIN POUR ENTREPOSAGE	338	

SPÉCIFIQUEMENT EXCLUS:

SPÉCIFIQUEMENT PERMIS:

NOTES: 52, 252, 336

Normes d'implantation	153	153	168	168	168	168	158	161	185	184
	Hauteur maximale	Hauteur minimale	Marge avant	Marge arrière	Marge latérale	Largeur combinée cours latérales	I.O.S	R.P.T	Aire libre %	Aire agrément %
GÉNÉRALES	13						0,80			30
PARTICULIÈRES										

Normes de lotissement	54	54	54
	Largeur du lot	Profondeur du lot	Superficie du lot
GÉNÉRALES			
PARTICULIÈRES			

Normes de densité	159 - 160		163		167	
	Admin. et service	Vente au détail	Admin. et service	Vente au détail	Logements à l'hectare	Logements à l'hectare
					Nombre minimal	Nombre maximal
GÉNÉRALES	1100			2,75	7,2	
PARTICULIÈRES						

## GROUPE D'UTILISATION AGRICOLE (A)

AGRICULTURE 1	CULTURE	63	
AGRICULTURE 2	CULTURE ET ÉLEVAGE	64	

## GROUPE D'UTILISATION RÉSIDENTIELLE (H) CLASSES D'OCCUPATION: A: ISOLÉ - B: JUMELÉ - C: EN RANGÉE

HABITATION 1	1 LOGEMENT	65	A B C
HABITATION 2	2 LOGEMENTS	66	A B C
HABITATION 3	3 LOGEMENTS	67	A B C
HABITATION 4	4 À 8 LOGEMENTS	68	A B C
HABITATION 5	9 À 12 LOGEMENTS	69	A B C
HABITATION 6	13 À 36 LOGEMENTS	70	X
HABITATION 7	37 LOGEMENTS ET PLUS	71	X
HABITATION 8	MAISONS DE PENSION - 4 À 9 CHAMBRES	72	X
HABITATION 9	MAISONS DE PENSION - 10 CHAMBRES ET PLUS	73	X
HABITATION 10	HABITATION COLLECTIVE	74	X
HABITATION 11	MAISONS MOBILES	75	
HABITATION 12	MAISONS DE CHAMBRES - 4 À 9 CHAMBRES	75.1	X
HABITATION 13	MAISONS DE CHAMBRES - 10 CHAMBRES ET PLUS	75.2	X

## NORMES SPÉCIALES APPLICABLES AUX LOGEMENTS

HABITATION PROTÉGÉE	94
% DE LOGEMENTS DE 2 CHAMBRES OU PLUS OU DE 85 M <sup>2</sup> OU PLUS	292
% DE LOGEMENTS DE 3 CHAMBRES OU PLUS OU DE 105 M <sup>2</sup> OU PLUS	292

## GROUPE D'UTILISATION COMMERCIALE (C)

COMMERCE 1	D'ACCOMMODATION	76
COMMERCE 2	SERVICES ADMINISTRATIFS	77
COMMERCE 3	HÔTELLERIE	78
COMMERCE 4	DÉTAIL ET SERVICES	79
COMMERCE 5	RESTAURATION, DÉBITS D'ALCOOL ET DIVERTISSEMENT	80
COMMERCE 6	DE DÉTAIL AVEC NUISANCES	81
COMMERCE 7	DE GROS	82
COMMERCE 8	STATIONNEMENT	83

## GROUPE D'UTILISATION INDUSTRIELLE (I)

INDUSTRIE 1	ASSOCIÉ AU COMMERCE DE DÉTAIL	84
INDUSTRIE 2	SANS NUISANCE	85
INDUSTRIE 3	À NUISANCE FAIBLE	86
INDUSTRIE 4	À NUISANCE FORTE	87

## GROUPE D'UTILISATION PUBLIQUE (P)

PUBLIC 1	À CLIENTÈLE DE VOISINAGE	88	X
PUBLIC 2	À CLIENTÈLE DE QUARTIER	89	
PUBLIC 3	À CLIENTÈLE LOCALE	90	
PUBLIC 4	À CLIENTÈLE DE RÉGION	91	

## GROUPE D'UTILISATION RÉCRÉATIVE (R)

RÉCRÉATION 1	DE LOISIRS	92
RÉCRÉATION 2	À GRANDS ESPACES	93

## NORMES SPÉCIALES

PROJET D'ENSEMBLE	166
% DE STATIONNEMENT COUVERT	332
TYPE D'ENTREPOSAGE PERMIS	338
% DE LA SUPERFICIE DE TERRAIN POUR ENTREPOSAGE	338

## SPÉCIFIQUEMENT EXCLUS:

## SPÉCIFIQUEMENT PERMIS:

NOTES: 52, 252, 336

Normes d'implantation	153	153	168	168	168	168	158	161	185	184
	Hauteur maximale	Hauteur minimale	Marge avant	Marge arrière	Marge latérale	Largeur combinée cours latérales	I.O.S	R.P.T	Aire libre %	Aire agrément %
GÉNÉRALES	13						0,80			30
PARTICULIÈRES										
Normes de lotissement	54		54		54					
	Largeur du lot		Profondeur du lot		Superficie du lot					
GÉNÉRALES										
PARTICULIÈRES										
Normes de densité	159 - 160		163		167					
	Superficie maximale		R.P.T maximal		Logements à l'hectare		Nombre minimal		Nombre maximal	
GÉNÉRALES	Admin. et service		Vente au détail		Admin. et service		Vente au détail		7,2	
PARTICULIÈRES	1100						2,75			

AIRES: R-4

## GROUPE D'UTILISATION AGRICOLE (A)

AGRICULTURE 1	CULTURE	63	
AGRICULTURE 2	CULTURE ET ÉLEVAGE	64	

## GROUPE D'UTILISATION RÉSIDENTIELLE (H) CLASSES D'OCCUPATION: A: ISOLÉ - B: JUMELÉ - C: EN RANGÉE

HABITATION 1	1 LOGEMENT	65	A B C
HABITATION 2	2 LOGEMENTS	66	A B C
HABITATION 3	3 LOGEMENTS	67	A B C
HABITATION 4	4 À 8 LOGEMENTS	68	A B C
HABITATION 5	9 À 12 LOGEMENTS	69	A B C
HABITATION 6	13 À 36 LOGEMENTS	70	X
HABITATION 7	37 LOGEMENTS ET PLUS	71	X
HABITATION 8	MAISONS DE PENSION - 4 À 9 CHAMBRES	72	X
HABITATION 9	MAISONS DE PENSION - 10 CHAMBRES ET PLUS	73	X
HABITATION 10	HABITATION COLLECTIVE	74	
HABITATION 11	MAISONS MOBILES	75	
HABITATION 12	MAISONS DE CHAMBRES - 4 À 9 CHAMBRES	75.1	X
HABITATION 13	MAISONS DE CHAMBRES - 10 CHAMBRES ET PLUS	75.2	X

## NORMES SPÉCIALES APPLICABLES AUX LOGEMENTS

HABITATION PROTÉGÉE	94	
% DE LOGEMENTS DE 2 CHAMBRES OU PLUS OU DE 85 M <sup>2</sup> OU PLUS	292	
% DE LOGEMENTS DE 3 CHAMBRES OU PLUS OU DE 105 M <sup>2</sup> OU PLUS	292	

## GROUPE D'UTILISATION COMMERCIALE (C)

COMMERCE 1	D'ACCOMMODATION	76	X
COMMERCE 2	SERVICES ADMINISTRATIFS	77	X
COMMERCE 3	HÔTELLERIE	78	X
COMMERCE 4	DÉTAIL ET SERVICES	79	X
COMMERCE 5	RESTAURATION, DÉBITS D'ALCOOL ET DIVERTISSEMENT	80	X
COMMERCE 6	DE DÉTAIL AVEC NUISANCES	81	
COMMERCE 7	DE GROS	82	
COMMERCE 8	STATIONNEMENT	83	C

## GROUPE D'UTILISATION INDUSTRIELLE (I)

INDUSTRIE 1	ASSOCIÉ AU COMMERCE DE DÉTAIL	84	
INDUSTRIE 2	SANS NUISANCE	85	
INDUSTRIE 3	À NUISANCE FAIBLE	86	
INDUSTRIE 4	À NUISANCE FORTE	87	

## GROUPE D'UTILISATION PUBLIQUE (P)

PUBLIC 1	À CLIENTÈLE DE VOISINAGE	88	X
PUBLIC 2	À CLIENTÈLE DE QUARTIER	89	X
PUBLIC 3	À CLIENTÈLE LOCALE	90	X
PUBLIC 4	À CLIENTÈLE DE RÉGION	91	X

## GROUPE D'UTILISATION RÉCRÉATIVE (R)

RÉCRÉATION 1	DE LOISIRS	92	X
RÉCRÉATION 2	À GRANDS ESPACES	93	

## NORMES SPÉCIALES

PROJET D'ENSEMBLE	166	X
% DE STATIONNEMENT COUVERT	332	100
TYPE D'ENTREPOSAGE PERMIS	338	
% DE LA SUPERFICIE DE TERRAIN POUR ENTREPOSAGE	338	

## SPÉCIFIQUEMENT EXCLUS:

SPÉCIFIQUEMENT PERMIS: 206, 207, 208, 215

## NOTES: 61

Normes d'implantation	153	153	168	168	168	168	158	161	185	184
	Hauteur maximale	Hauteur minimale	Marge avant	Marge arrière	Marge latérale	Largeur combinée cours latérales	I.O.S	R.P.T	Aire libre %	Aire agrément %
GÉNÉRALES	16,5		10				0,75	2,50	20	10
PARTICULIÈRES										
Normes de lotissement	54		54		54					
	Largeur du lot		Profondeur du lot		Superficie du lot					
GÉNÉRALES										
PARTICULIÈRES										
Normes de densité	159 - 160		163		167					
	Superficie maximale		R.P.T maximal		Logements à l'hectare					
GÉNÉRALES	Admin. et service	Vente au détail	Admin. et service	Vente au détail	Nombre minimal	Nombre maximal				
PARTICULIÈRES										

AIRES: CVR4

**GROUPE D'UTILISATION AGRICOLE (A)**

AGRICULTURE 1	CULTURE	63	
AGRICULTURE 2	CULTURE ET ÉLEVAGE	64	

**GROUPE D'UTILISATION RÉSIDENTIELLE (H) CLASSES D'OCCUPATION: A: ISOLÉ - B: JUMELÉ - C: EN RANGÉE**

HABITATION 1	1 LOGEMENT	65	A B C
HABITATION 2	2 LOGEMENTS	66	A B C
HABITATION 3	3 LOGEMENTS	67	A B C
HABITATION 4	4 À 8 LOGEMENTS	68	A B C
HABITATION 5	9 À 12 LOGEMENTS	69	A B C
HABITATION 6	13 À 36 LOGEMENTS	70	X
HABITATION 7	37 LOGEMENTS ET PLUS	71	X
HABITATION 8	MAISONS DE PENSION - 4 À 9 CHAMBRES	72	X
HABITATION 9	MAISONS DE PENSION - 10 CHAMBRES ET PLUS	73	X
HABITATION 10	HABITATION COLLECTIVE	74	
HABITATION 11	MAISONS MOBILES	75	
HABITATION 12	MAISONS DE CHAMBRES - 4 À 9 CHAMBRES	75.1	X
HABITATION 13	MAISONS DE CHAMBRES - 10 CHAMBRES ET PLUS	75.2	X

**NORMES SPÉCIALES APPLICABLES AUX LOGEMENTS**

HABITATION PROTÉGÉE	94
% DE LOGEMENTS DE 2 CHAMBRES OU PLUS OU DE 85 M. <sup>2</sup> OU PLUS	292
% DE LOGEMENTS DE 3 CHAMBRES OU PLUS OU DE 105 M. <sup>2</sup> OU PLUS	292

**GROUPE D'UTILISATION COMMERCIALE (C)**

COMMERCE 1	D'ACCOMMODATION	76	X
COMMERCE 2	SERVICES ADMINISTRATIFS	77	X
COMMERCE 3	HÔTELLERIE	78	X
COMMERCE 4	DÉTAIL ET SERVICES	79	X
COMMERCE 5	RESTAURATION, DÉBITS D'ALCOOL ET DIVERTISSEMENT	80	SRI
COMMERCE 6	DE DÉTAIL AVEC NUISANCES	81	
COMMERCE 7	DE GROS	82	
COMMERCE 8	STATIONNEMENT	83	X

**GROUPE D'UTILISATION INDUSTRIELLE (I)**

INDUSTRIE 1	ASSOCIÉ AU COMMERCE DE DÉTAIL	84	X
INDUSTRIE 2	SANS NUISANCE	85	
INDUSTRIE 3	À NUISANCE FAIBLE	86	
INDUSTRIE 4	À NUISANCE FORTE	87	

**GROUPE D'UTILISATION PUBLIQUE (P)**

PUBLIC 1	À CLIENTÈLE DE VOISINAGE	88	X
PUBLIC 2	À CLIENTÈLE DE QUARTIER	89	X
PUBLIC 3	À CLIENTÈLE LOCALE	90	X
PUBLIC 4	À CLIENTÈLE DE RÉGION	91	

**GROUPE D'UTILISATION RÉCRÉATIVE (R)**

RÉCRÉATION 1	DE LOISIRS	92	X
RÉCRÉATION 2	À GRANDS ESPACES	93	

**NORMES SPÉCIALES**

PROJET D'ENSEMBLE	166	X
% DE STATIONNEMENT COUVERT	332	
TYPE D'ENTREPOSAGE PERMIS	338	
% DE LA SUPERFICIE DE TERRAIN POUR ENTREPOSAGE	338	

SPÉCIFIQUEMENT EXCLUS: 97

SPÉCIFIQUEMENT PERMIS: 206, 207, 215

NOTES: 107

Normes d'implantation	153	153	168	168	168	168	158	161	185	184
	Hauteur maximale	Hauteur minimale	Marge avant	Marge arrière	Marge latérale	Largeur combinée cours latérales	I.O.S	R.P.T	Aire libre %	Aire agrément %
GÉNÉRALES	15						0,80		20	10
PARTICULIÈRES										

Normes de lotissement	54	54	54
	Largeur du lot	Profondeur du lot	Superficie du lot
GÉNÉRALES			
PARTICULIÈRES			

Normes de densité	159 - 160		163		167	
	Admin. et service	Superficie maximale Vente au détail	Admin. et service	R.P.T maximal Vente au détail	Nombre minimal	Logements à l'hectare Nombre maximal
GÉNÉRALES	1100			2,75	7,2	
PARTICULIÈRES						

## GROUPE D'UTILISATION AGRICOLE (A)

AGRICULTURE 1	CULTURE	63	
AGRICULTURE 2	CULTURE ET ÉLEVAGE	64	

## GROUPE D'UTILISATION RÉSIDENIELLE (H) CLASSES D'OCCUPATION: A: ISOLÉ - B: JUMELÉ - C: EN RANGÉE

HABITATION 1	1 LOGEMENT	65	A B C
HABITATION 2	2 LOGEMENTS	66	A B C
HABITATION 3	3 LOGEMENTS	67	A B C
HABITATION 4	4 À 8 LOGEMENTS	68	A B C
HABITATION 5	9 À 12 LOGEMENTS	69	A B C
HABITATION 6	13 À 36 LOGEMENTS	70	X
HABITATION 7	37 LOGEMENTS ET PLUS	71	X
HABITATION 8	MAISONS DE PENSION - 4 À 9 CHAMBRES	72	X
HABITATION 9	MAISONS DE PENSION - 10 CHAMBRES ET PLUS	73	X
HABITATION 10	HABITATION COLLECTIVE	74	
HABITATION 11	MAISONS MOBILES	75	
HABITATION 12	MAISONS DE CHAMBRES - 4 À 9 CHAMBRES	75.1	X
HABITATION 13	MAISONS DE CHAMBRES - 10 CHAMBRES ET PLUS	75.2	X

## NORMES SPÉCIALES APPLICABLES AUX LOGEMENTS

HABITATION PROTÉGÉE	94	
% DE LOGEMENTS DE 2 CHAMBRES OU PLUS OU DE 85 M <sup>2</sup> OU PLUS	292	
% DE LOGEMENTS DE 3 CHAMBRES OU PLUS OU DE 105 M <sup>2</sup> OU PLUS	292	

## GROUPE D'UTILISATION COMMERCIALE (C)

COMMERCE 1	D'ACCOMMODATION	76	X
COMMERCE 2	SERVICES ADMINISTRATIFS	77	X
COMMERCE 3	HÔTELLERIE	78	X
COMMERCE 4	DÉTAIL ET SERVICES	79	X
COMMERCE 5	RESTAURATION, DÉBITS D'ALCOOL ET DIVERTISSEMENT	80	X
COMMERCE 6	DE DÉTAIL AVEC NUISANCES	81	
COMMERCE 7	DE GROS	82	
COMMERCE 8	STATIONNEMENT	83	C

## GROUPE D'UTILISATION INDUSTRIELLE (I)

INDUSTRIE 1	ASSOCIÉ AU COMMERCE DE DÉTAIL	84	
INDUSTRIE 2	SANS NUISANCE	85	
INDUSTRIE 3	À NUISANCE FAIBLE	86	
INDUSTRIE 4	À NUISANCE FORTE	87	

## GROUPE D'UTILISATION PUBLIQUE (P)

PUBLIC 1	À CLIENTÈLE DE VOISINAGE	88	X
PUBLIC 2	À CLIENTÈLE DE QUARTIER	89	X
PUBLIC 3	À CLIENTÈLE LOCALE	90	X
PUBLIC 4	À CLIENTÈLE DE RÉGION	91	X

## GROUPE D'UTILISATION RÉCRÉATIVE (R)

RÉCRÉATION 1	DE LOISIRS	92	X
RÉCRÉATION 2	À GRANDS ESPACES	93	

## NORMES SPÉCIALES

PROJET D'ENSEMBLE	166	X
% DE STATIONNEMENT COUVERT	332	100
TYPE D'ENTREPOSAGE PERMIS	338	
% DE LA SUPERFICIE DE TERRAIN POUR ENTREPOSAGE	338	

## SPÉCIFIQUEMENT EXCLUS:

SPÉCIFIQUEMENT PERMIS: 206, 207, 208, 215, 339

NOTES: 61, 338

Normes d'implantation	153	153	168	168	168	168	158	161	185	184
	Hauteur maximale	Hauteur minimale	Marge avant	Marge arrière	Marge latérale	Largeur combinée cours latérales	I.O.S	R.P.T	Aire libre %	Aire agrément %
GÉNÉRALES	23		10				0,75	3,00	20	10
PARTICULIÈRES										
Normes de lotissement	54		54		54					
	Largeur du lot	Profondeur du lot	Profondeur du lot	Profondeur du lot	Superficie du lot	Superficie du lot				
GÉNÉRALES										
PARTICULIÈRES										
Normes de densité	159 - 160		163		167					
	Superficie maximale Admin. et service	Superficie maximale Vente au détail	R.P.T maximal Admin. et service	R.P.T maximal Vente au détail	Logements à l'hectare Nombre minimal	Logements à l'hectare Nombre maximal				
GÉNÉRALES			8,80	8,80	58,5					
PARTICULIÈRES										

AIRES: CVR4

**GROUPE D'UTILISATION AGRICOLE (A)**

AGRICULTURE 1	CULTURE	63	
AGRICULTURE 2	CULTURE ET ÉLEVAGE	64	

**GROUPE D'UTILISATION RÉSIDENTIELLE (H) CLASSES D'OCCUPATION: A: ISOLÉ - B: JUMELÉ - C: EN RANGÉE**

HABITATION 1	1 LOGEMENT	65	A B C
HABITATION 2	2 LOGEMENTS	66	A B C
HABITATION 3	3 LOGEMENTS	67	A B C
HABITATION 4	4 À 8 LOGEMENTS	68	A B C
HABITATION 5	9 À 12 LOGEMENTS	69	A B C
HABITATION 6	13 À 36 LOGEMENTS	70	X
HABITATION 7	37 LOGEMENTS ET PLUS	71	X
HABITATION 8	MAISONS DE PENSION - 4 À 9 CHAMBRES	72	X
HABITATION 9	MAISONS DE PENSION - 10 CHAMBRES ET PLUS	73	X
HABITATION 10	HABITATION COLLECTIVE	74	
HABITATION 11	MAISONS MOBILES	75	
HABITATION 12	MAISONS DE CHAMBRES - 4 À 9 CHAMBRES	75.1	X
HABITATION 13	MAISONS DE CHAMBRES - 10 CHAMBRES ET PLUS	75.2	X

**NORMES SPÉCIALES APPLICABLES AUX LOGEMENTS**

HABITATION PROTÉGÉE	94
% DE LOGEMENTS DE 2 CHAMBRES OU PLUS OU DE 85 M <sup>2</sup> OU PLUS	292
% DE LOGEMENTS DE 3 CHAMBRES OU PLUS OU DE 105 M <sup>2</sup> OU PLUS	292

**GROUPE D'UTILISATION COMMERCIALE (C)**

COMMERCE 1	D'ACCOMMODATION	76	SR
COMMERCE 2	SERVICES ADMINISTRATIFS	77	SR
COMMERCE 3	HÔTELLERIE	78	
COMMERCE 4	DÉTAIL ET SERVICES	79	SR
COMMERCE 5	RESTAURATION, DÉBITS D'ALCOOL ET DIVERTISSEMENT	80	SR
COMMERCE 6	DE DÉTAIL AVEC NUISANCES	81	
COMMERCE 7	DE GROS	82	
COMMERCE 8	STATIONNEMENT	83	X

**GROUPE D'UTILISATION INDUSTRIELLE (I)**

INDUSTRIE 1	ASSOCIÉ AU COMMERCE DE DÉTAIL	84	SR
INDUSTRIE 2	SANS NUISANCE	85	
INDUSTRIE 3	À NUISANCE FAIBLE	86	
INDUSTRIE 4	À NUISANCE FORTE	87	

**GROUPE D'UTILISATION PUBLIQUE (P)**

PUBLIC 1	À CLIENTÈLE DE VOISINAGE	88	X
PUBLIC 2	À CLIENTÈLE DE QUARTIER	89	X
PUBLIC 3	À CLIENTÈLE LOCALE	90	X
PUBLIC 4	À CLIENTÈLE DE RÉGION	91	

**GROUPE D'UTILISATION RÉCRÉATIVE (R)**

RÉCRÉATION 1	DE LOISIRS	92
RÉCRÉATION 2	À GRANDS ESPACES	93

**NORMES SPÉCIALES**

PROJET D'ENSEMBLE	166
% DE STATIONNEMENT COUVERT	332
TYPE D'ENTREPOSAGE PERMIS	338
% DE LA SUPERFICIE DE TERRAIN POUR ENTREPOSAGE	338

SPÉCIFIQUEMENT EXCLUS: 96

SPÉCIFIQUEMENT PERMIS: 206

NOTES: 252

Normes d'implantation	153	153	168	168	168	168	158	161	185	184
	Hauteur maximale	Hauteur minimale	Marge avant	Marge arrière	Marge latérale	Largeur combinée cours latérales	I.O.S	R.P.T	Aire libre %	Aire agrément %
GÉNÉRALES	13						0,80		20	10
PARTICULIÈRES										

Normes de lotissement	54	54	54
	Largeur du lot	Profondeur du lot	Superficie du lot
GÉNÉRALES			
PARTICULIÈRES			

Normes de densité	159 - 160		163		167	
	Admin. et service	Superficie maximale Vente au détail	Admin. et service	R.P.T maximal Vente au détail	Nombre minimal Logements à l'hectare	Nombre maximal
GÉNÉRALES	1100			2,75	7,2	
PARTICULIÈRES						

## GROUPE D'UTILISATION AGRICOLE (A)

AGRICULTURE 1	CULTURE	63		
AGRICULTURE 2	CULTURE ET ÉLEVAGE	64		

## GROUPE D'UTILISATION RÉSIDENTIELLE (H) CLASSES D'OCCUPATION: A: ISOLÉ - B: JUMELÉ - C: EN RANGÉE

HABITATION 1	1 LOGEMENT	65	A	B	C
HABITATION 2	2 LOGEMENTS	66	A	B	C
HABITATION 3	3 LOGEMENTS	67	A	B	C
HABITATION 4	4 À 8 LOGEMENTS	68	A	B	C
HABITATION 5	9 À 12 LOGEMENTS	69	A	B	C
HABITATION 6	13 À 36 LOGEMENTS	70		X	
HABITATION 7	37 LOGEMENTS ET PLUS	71		X	
HABITATION 8	MAISONS DE PENSION - 4 À 9 CHAMBRES	72		X	
HABITATION 9	MAISONS DE PENSION - 10 CHAMBRES ET PLUS	73		X	
HABITATION 10	HABITATION COLLECTIVE	74			
HABITATION 11	MAISONS MOBILES	75			
HABITATION 12	MAISONS DE CHAMBRES - 4 À 9 CHAMBRES	75.1		X	
HABITATION 13	MAISONS DE CHAMBRES - 10 CHAMBRES ET PLUS	75.2		X	

## NORMES SPÉCIALES APPLICABLES AUX LOGEMENTS

HABITATION PROTÉGÉE	94
% DE LOGEMENTS DE 2 CHAMBRES OU PLUS OU DE 85 M. <sup>2</sup> OU PLUS	292
% DE LOGEMENTS DE 3 CHAMBRES OU PLUS OU DE 105 M. <sup>2</sup> OU PLUS	292

## GROUPE D'UTILISATION COMMERCIALE (C)

COMMERCE 1	D'ACCOMMODATION	76		X
COMMERCE 2	SERVICES ADMINISTRATIFS	77		X
COMMERCE 3	HÔTELLERIE	78		
COMMERCE 4	DÉTAIL ET SERVICES	79		X
COMMERCE 5	RESTAURATION, DÉBITS D'ALCOOL ET DIVERTISSEMENT	80		X
COMMERCE 6	DE DÉTAIL AVEC NUISANCES	81		
COMMERCE 7	DE GROS	82		
COMMERCE 8	STATIONNEMENT	83		X

## GROUPE D'UTILISATION INDUSTRIELLE (I)

INDUSTRIE 1	ASSOCIÉ AU COMMERCE DE DÉTAIL	84		X
INDUSTRIE 2	SANS NUISANCE	85		X
INDUSTRIE 3	À NUISANCE FAIBLE	86		
INDUSTRIE 4	À NUISANCE FORTE	87		

## GROUPE D'UTILISATION PUBLIQUE (P)

PUBLIC 1	À CLIENTÈLE DE VOISINAGE	88		X
PUBLIC 2	À CLIENTÈLE DE QUARTIER	89		X
PUBLIC 3	À CLIENTÈLE LOCALE	90		X
PUBLIC 4	À CLIENTÈLE DE RÉGION	91		

## GROUPE D'UTILISATION RÉCRÉATIVE (R)

RÉCRÉATION 1	DE LOISIRS	92		
RÉCRÉATION 2	À GRANDS ESPACES	93		

## NORMES SPÉCIALES

PROJET D'ENSEMBLE	166
% DE STATIONNEMENT COUVERT	332
TYPE D'ENTREPOSAGE PERMIS	338
% DE LA SUPERFICIE DE TERRAIN POUR ENTREPOSAGE	338

SPÉCIFIQUEMENT EXCLUS: 94, 96

SPÉCIFIQUEMENT PERMIS: 206, 215

## NOTES:

Normes d'implantation	153	153	168	168	168	168	158	161	185	184
	Hauteur maximale	Hauteur minimale	Marge avant	Marge arrière	Marge latérale	Largeur combinée cours latérales	I.O.S	R.P.T	Aire libre %	Aire agrément %
GÉNÉRALES	15						0,80		20	10
PARTICULIÈRES										
Normes de lotissement	54		54		54					
	Largeur du lot		Profondeur du lot		Superficie du lot					
GÉNÉRALES										
PARTICULIÈRES										
Normes de densité	159 - 160		163		167					
	Superficie maximale		R.P.T maximal		Logements à l'hectare		Nombre minimal		Nombre maximal	
GÉNÉRALES	Admin. et service		Vente au détail		Admin. et service		Vente au détail		7,2	
PARTICULIÈRES	1100						2,75			

AIRES: R-4

## GROUPE D'UTILISATION AGRICOLE (A)

AGRICULTURE 1	CULTURE	63	
AGRICULTURE 2	CULTURE ET ÉLEVAGE	64	

## GROUPE D'UTILISATION RÉSIDENTIELLE (H) CLASSES D'OCCUPATION: A: ISOLÉ - B: JUMELÉ - C: EN RANGÉE

HABITATION 1	1 LOGEMENT	65	A B C
HABITATION 2	2 LOGEMENTS	66	A B C
HABITATION 3	3 LOGEMENTS	67	A B C
HABITATION 4	4 À 8 LOGEMENTS	68	A B C
HABITATION 5	9 À 12 LOGEMENTS	69	A B C
HABITATION 6	13 À 36 LOGEMENTS	70	X
HABITATION 7	37 LOGEMENTS ET PLUS	71	X
HABITATION 8	MAISONS DE PENSION - 4 À 9 CHAMBRES	72	X
HABITATION 9	MAISONS DE PENSION - 10 CHAMBRES ET PLUS	73	X
HABITATION 10	HABITATION COLLECTIVE	74	
HABITATION 11	MAISONS MOBILES	75	
HABITATION 12	MAISONS DE CHAMBRES - 4 À 9 CHAMBRES	75.1	X
HABITATION 13	MAISONS DE CHAMBRES - 10 CHAMBRES ET PLUS	75.2	X

## NORMES SPÉCIALES APPLICABLES AUX LOGEMENTS

HABITATION PROTÉGÉE	94
% DE LOGEMENTS DE 2 CHAMBRES OU PLUS OU DE 85 M <sup>2</sup> OU PLUS	292
% DE LOGEMENTS DE 3 CHAMBRES OU PLUS OU DE 105 M <sup>2</sup> OU PLUS	292

## GROUPE D'UTILISATION COMMERCIALE (C)

COMMERCE 1	D'ACCOMMODATION	76	X
COMMERCE 2	SERVICES ADMINISTRATIFS	77	X
COMMERCE 3	HÔTELLERIE	78	
COMMERCE 4	DÉTAIL ET SERVICES	79	X
COMMERCE 5	RESTAURATION, DÉBITS D'ALCOOL ET DIVERTISSEMENT	80	X
COMMERCE 6	DE DÉTAIL AVEC NUISANCES	81	
COMMERCE 7	DE GROS	82	
COMMERCE 8	STATIONNEMENT	83	X

## GROUPE D'UTILISATION INDUSTRIELLE (I)

INDUSTRIE 1	ASSOCIÉ AU COMMERCE DE DÉTAIL	84	X
INDUSTRIE 2	SANS NUISANCE	85	
INDUSTRIE 3	À NUISANCE FAIBLE	86	
INDUSTRIE 4	À NUISANCE FORTE	87	

## GROUPE D'UTILISATION PUBLIQUE (P)

PUBLIC 1	À CLIENTÈLE DE VOISINAGE	88	X
PUBLIC 2	À CLIENTÈLE DE QUARTIER	89	X
PUBLIC 3	À CLIENTÈLE LOCALE	90	X
PUBLIC 4	À CLIENTÈLE DE RÉGION	91	

## GROUPE D'UTILISATION RÉCRÉATIVE (R)

RÉCRÉATION 1	DE LOISIRS	92
RÉCRÉATION 2	À GRANDS ESPACES	93

## NORMES SPÉCIALES

PROJET D'ENSEMBLE	166
% DE STATIONNEMENT COUVERT	332
TYPE D'ENTREPOSAGE PERMIS	338
% DE LA SUPERFICIE DE TERRAIN POUR ENTREPOSAGE	338

## SPÉCIFIQUEMENT EXCLUS:

## SPÉCIFIQUEMENT PERMIS:

## NOTES: 252

Normes d'implantation	153	153	168	168	168	168	158	161	185	184
	Hauteur maximale	Hauteur minimale	Marge avant	Marge arrière	Marge latérale	Largeur combinée cours latérales	I.O.S	R.P.T	Aire libre %	Aire agrément %
GÉNÉRALES	13						0,80		20	10
PARTICULIÈRES										

Normes de lotissement	54	54	54
	Largeur du lot	Profondeur du lot	Superficie du lot
GÉNÉRALES			
PARTICULIÈRES			

Normes de densité	159 - 160		163		167	
	Superficie maximale		R.P.T maximal		Logements à l'hectare	
	Admin. et service	Vente au détail	Admin. et service	Vente au détail	Nombre minimal	Nombre maximal
GÉNÉRALES	1100			2,75	7,2	
PARTICULIÈRES						



## GROUPE D'UTILISATION AGRICOLE (A)

AGRICULTURE 1	CULTURE	63	
AGRICULTURE 2	CULTURE ET ÉLEVAGE	64	

## GROUPE D'UTILISATION RÉSIDENTIELLE (H) CLASSES D'OCCUPATION: A: ISOLÉ - B: JUMELÉ - C: EN RANGÉE

HABITATION 1	1 LOGEMENT	65	A B C
HABITATION 2	2 LOGEMENTS	66	A B C
HABITATION 3	3 LOGEMENTS	67	A B C
HABITATION 4	4 À 8 LOGEMENTS	68	A B C
HABITATION 5	9 À 12 LOGEMENTS	69	A B C
HABITATION 6	13 À 36 LOGEMENTS	70	X
HABITATION 7	37 LOGEMENTS ET PLUS	71	X
HABITATION 8	MAISONS DE PENSION - 4 À 9 CHAMBRES	72	X
HABITATION 9	MAISONS DE PENSION - 10 CHAMBRES ET PLUS	73	X
HABITATION 10	HABITATION COLLECTIVE	74	
HABITATION 11	MAISONS MOBILES	75	
HABITATION 12	MAISONS DE CHAMBRES - 4 À 9 CHAMBRES	75.1	X
HABITATION 13	MAISONS DE CHAMBRES - 10 CHAMBRES ET PLUS	75.2	X

## NORMES SPÉCIALES APPLICABLES AUX LOGEMENTS

HABITATION PROTÉGÉE	94
% DE LOGEMENTS DE 2 CHAMBRES OU PLUS OU DE 85 M <sup>2</sup> OU PLUS	292
% DE LOGEMENTS DE 3 CHAMBRES OU PLUS OU DE 105 M <sup>2</sup> OU PLUS	292

## GROUPE D'UTILISATION COMMERCIALE (C)

COMMERCE 1	D'ACCOMMODATION	76	SR
COMMERCE 2	SERVICES ADMINISTRATIFS	77	SR
COMMERCE 3	HÔTELLERIE	78	
COMMERCE 4	DÉTAIL ET SERVICES	79	SR
COMMERCE 5	RESTAURATION, DÉBITS D'ALCOOL ET DIVERTISSEMENT	80	SR
COMMERCE 6	DE DÉTAIL AVEC NUISANCES	81	
COMMERCE 7	DE GROS	82	
COMMERCE 8	STATIONNEMENT	83	X

## GROUPE D'UTILISATION INDUSTRIELLE (I)

INDUSTRIE 1	ASSOCIÉ AU COMMERCE DE DÉTAIL	84	SR
INDUSTRIE 2	SANS NUISANCE	85	
INDUSTRIE 3	À NUISANCE FAIBLE	86	
INDUSTRIE 4	À NUISANCE FORTE	87	

## GROUPE D'UTILISATION PUBLIQUE (P)

PUBLIC 1	À CLIENTÈLE DE VOISINAGE	88	X
PUBLIC 2	À CLIENTÈLE DE QUARTIER	89	X
PUBLIC 3	À CLIENTÈLE LOCALE	90	X
PUBLIC 4	À CLIENTÈLE DE RÉGION	91	

## GROUPE D'UTILISATION RÉCRÉATIVE (R)

RÉCRÉATION 1	DE LOISIRS	92
RÉCRÉATION 2	À GRANDS ESPACES	93

## NORMES SPÉCIALES

PROJET D'ENSEMBLE	166
% DE STATIONNEMENT COUVERT	332
TYPE D'ENTREPOSAGE PERMIS	338
% DE LA SUPERFICIE DE TERRAIN POUR ENTREPOSAGE	338

SPÉCIFIQUEMENT EXCLUS: 96

SPÉCIFIQUEMENT PERMIS: 206, 215

NOTES: 252, 255

Normes d'implantation	153	153	168	168	168	168	158	161	185	184
	Hauteur maximale	Hauteur minimale	Marge avant	Marge arrière	Marge latérale	Largeur combinée cours latérales	I.O.S	R.P.T	Aire libre %	Aire agrément %
GÉNÉRALES	13						0,80		20	10
PARTICULIÈRES										
Normes de lotissement	54	54	54							
	Largeur du lot	Profondeur du lot	Superficie du lot							
GÉNÉRALES										
PARTICULIÈRES										
Normes de densité	159 - 160		163		167					
	Superficie maximale	R.P.T maximal	Logements à l'hectare	Admin. et service	Vente au détail	Admin. et service	Vente au détail	Nombre minimal	Nombre maximal	
GÉNÉRALES	1100						2,75	7,2		
PARTICULIÈRES										

AIRES: R-4

## GROUPE D'UTILISATION AGRICOLE (A)

AGRICULTURE 1	CULTURE	63	
AGRICULTURE 2	CULTURE ET ÉLEVAGE	64	

## GROUPE D'UTILISATION RÉSIDENTIELLE (H) CLASSES D'OCCUPATION: A: ISOLÉ - B: JUMELÉ - C: EN RANGÉE

HABITATION 1	1 LOGEMENT	65	A B C
HABITATION 2	2 LOGEMENTS	66	A B C
HABITATION 3	3 LOGEMENTS	67	A B C
HABITATION 4	4 À 8 LOGEMENTS	68	A B C
HABITATION 5	9 À 12 LOGEMENTS	69	A B C
HABITATION 6	13 À 36 LOGEMENTS	70	X
HABITATION 7	37 LOGEMENTS ET PLUS	71	X
HABITATION 8	MAISONS DE PENSION - 4 À 9 CHAMBRES	72	X
HABITATION 9	MAISONS DE PENSION - 10 CHAMBRES ET PLUS	73	X
HABITATION 10	HABITATION COLLECTIVE	74	
HABITATION 11	MAISONS MOBILES	75	
HABITATION 12	MAISONS DE CHAMBRES - 4 À 9 CHAMBRES	75.1	X
HABITATION 13	MAISONS DE CHAMBRES - 10 CHAMBRES ET PLUS	75.2	X

## NORMES SPÉCIALES APPLICABLES AUX LOGEMENTS

HABITATION PROTÉGÉE	94	X
% DE LOGEMENTS DE 2 CHAMBRES OU PLUS OU DE 85 M <sup>2</sup> OU PLUS	292	
% DE LOGEMENTS DE 3 CHAMBRES OU PLUS OU DE 105 M <sup>2</sup> OU PLUS	292	

## GROUPE D'UTILISATION COMMERCIALE (C)

COMMERCE 1	D'ACCOMMODATION	76	SR
COMMERCE 2	SERVICES ADMINISTRATIFS	77	SR1
COMMERCE 3	HÔTELLERIE	78	
COMMERCE 4	DÉTAIL ET SERVICES	79	SR
COMMERCE 5	RESTAURATION, DÉBITS D'ALCOOL ET DIVERTISSEMENT	80	SR
COMMERCE 6	DE DÉTAIL AVEC NUISANCES	81	
COMMERCE 7	DE GROS	82	
COMMERCE 8	STATIONNEMENT	83	X

## GROUPE D'UTILISATION INDUSTRIELLE (I)

INDUSTRIE 1	ASSOCIÉ AU COMMERCE DE DÉTAIL	84	SR
INDUSTRIE 2	SANS NUISANCE	85	
INDUSTRIE 3	À NUISANCE FAIBLE	86	
INDUSTRIE 4	À NUISANCE FORTE	87	

## GROUPE D'UTILISATION PUBLIQUE (P)

PUBLIC 1	À CLIENTÈLE DE VOISINAGE	88	X
PUBLIC 2	À CLIENTÈLE DE QUARTIER	89	X
PUBLIC 3	À CLIENTÈLE LOCALE	90	X
PUBLIC 4	À CLIENTÈLE DE RÉGION	91	

## GROUPE D'UTILISATION RÉCRÉATIVE (R)

RÉCRÉATION 1	DE LOISIRS	92	
RÉCRÉATION 2	À GRANDS ESPACES	93	

## NORMES SPÉCIALES

PROJET D'ENSEMBLE	166	
% DE STATIONNEMENT COUVERT	332	
TYPE D'ENTREPOSAGE PERMIS	338	
% DE LA SUPERFICIE DE TERRAIN POUR ENTREPOSAGE	338	

SPÉCIFIQUEMENT EXCLUS: 96

SPÉCIFIQUEMENT PERMIS: 206, 215

NOTES: 141, 252

Normes d'implantation	153	153	168	168	168	168	158	161	185	184
	Hauteur maximale	Hauteur minimale	Marge avant	Marge arrière	Marge latérale	Largeur combinée cours latérales	I.O.5	R.P.T	Aire libre %	Aire agrément %
GÉNÉRALES	13						0,80		20	10
PARTICULIÈRES										
Normes de lotissement	54		54		54					
	Largeur du lot		Profondeur du lot		Superficie du lot					
GÉNÉRALES										
PARTICULIÈRES										
Normes de densité	159 - 160		163		167					
	Admin. et service	Superficie maximale	Admin. et service	R.P.T maximal	Admin. et service	Vente au détail	Logements à l'hectare			
GÉNÉRALES	1100	Vente au détail				2,75	Nombre minimal	Nombre maximal		
PARTICULIÈRES							7,2			

AIRES: R-4

**GROUPE D'UTILISATION AGRICOLE (A)**

AGRICULTURE 1	CULTURE	63	
AGRICULTURE 2	CULTURE ET ÉLEVAGE	64	

**GROUPE D'UTILISATION RÉSIDENIELLE (H) CLASSES D'OCCUPATION: A: ISOLÉ - B: JUMELÉ - C: EN RANGÉE**

HABITATION 1	1 LOGEMENT	65	A B C
HABITATION 2	2 LOGEMENTS	66	A B C
HABITATION 3	3 LOGEMENTS	67	A B C
HABITATION 4	4 À 8 LOGEMENTS	68	A B C
HABITATION 5	9 À 12 LOGEMENTS	69	A B C
HABITATION 6	13 À 36 LOGEMENTS	70	X
HABITATION 7	37 LOGEMENTS ET PLUS	71	X
HABITATION 8	MAISONS DE PENSION - 4 À 9 CHAMBRES	72	X
HABITATION 9	MAISONS DE PENSION - 10 CHAMBRES ET PLUS	73	X
HABITATION 10	HABITATION COLLECTIVE	74	X
HABITATION 11	MAISONS MOBILES	75	
HABITATION 12	MAISONS DE CHAMBRES - 4 À 9 CHAMBRES	75.1	X
HABITATION 13	MAISONS DE CHAMBRES - 10 CHAMBRES ET PLUS	75.2	X

**NORMES SPÉCIALES APPLICABLES AUX LOGEMENTS**

HABITATION PROTÉGÉE	94	X
% DE LOGEMENTS DE 2 CHAMBRES OU PLUS OU DE 85 M. <sup>2</sup> OU PLUS	292	
% DE LOGEMENTS DE 3 CHAMBRES OU PLUS OU DE 105 M. <sup>2</sup> OU PLUS	292	

**GROUPE D'UTILISATION COMMERCIALE (C)**

COMMERCE 1	D'ACCOMMODATION	76	S-R
COMMERCE 2	SERVICES ADMINISTRATIFS	77	S-R
COMMERCE 3	HÔTELLERIE	78	
COMMERCE 4	DÉTAIL ET SERVICES	79	S-R
COMMERCE 5	RESTAURATION, DÉBITS D'ALCOOL ET DIVERTISSEMENT	80	
COMMERCE 6	DE DÉTAIL AVEC NUISANCES	81	
COMMERCE 7	DE GROS	82	
COMMERCE 8	STATIONNEMENT	83	

**GROUPE D'UTILISATION INDUSTRIELLE (I)**

INDUSTRIE 1	ASSOCIÉ AU COMMERCE DE DÉTAIL	84	SR
INDUSTRIE 2	SANS NUISANCE	85	
INDUSTRIE 3	À NUISANCE FAIBLE	86	
INDUSTRIE 4	À NUISANCE FORTE	87	

**GROUPE D'UTILISATION PUBLIQUE (P)**

PUBLIC 1	À CLIENTÈLE DE VOISINAGE	88	S-R
PUBLIC 2	À CLIENTÈLE DE QUARTIER	89	S-R
PUBLIC 3	À CLIENTÈLE LOCALE	90	S-R
PUBLIC 4	À CLIENTÈLE DE RÉGION	91	

**GROUPE D'UTILISATION RÉCRÉATIVE (R)**

RÉCRÉATION 1	DE LOISIRS	92	S-R
RÉCRÉATION 2	À GRANDS ESPACES	93	

**NORMES SPÉCIALES**

PROJET D'ENSEMBLE	166	X
% DE STATIONNEMENT COUVERT	332	
TYPE D'ENTREPOSAGE PERMIS	338	
% DE LA SUPERFICIE DE TERRAIN POUR ENTREPOSAGE	338	

**SPÉCIFIQUEMENT EXCLUS:**

SPÉCIFIQUEMENT PERMIS: 130, 136

NOTES: 141, 340

Normes d'implantation	153	153	168	168	168	168	158	161	185	184
	Hauteur maximale	Hauteur minimale	Marge avant	Marge arrière	Marge latérale	Largeur combinée cours latérales	I.O.S	R.P.T	Aire libre %	Aire agrément %
<b>GÉNÉRALES</b>	15	9								
<b>PARTICULIÈRES</b>										

Normes de lotissement	54	54	54
	Largeur du lot	Profondeur du lot	Superficie du lot
<b>GÉNÉRALES</b>			
<b>PARTICULIÈRES</b>			

Normes de densité	159 - 160		163		167	
	Admin. et service	Superficie maximale Vente au détail	Admin. et service	R.P.T maximal Vente au détail	Logements à l'hectare	Nombre minimal Nombre maximal
<b>GÉNÉRALES</b>			6,60	6,60	58,5	
<b>PARTICULIÈRES</b>						

## GROUPE D'UTILISATION AGRICOLE (A)

AGRICULTURE 1	CULTURE	63	
AGRICULTURE 2	CULTURE ET ÉLEVAGE	64	

## GROUPE D'UTILISATION RÉSIDENTIELLE (H) CLASSES D'OCCUPATION: A: ISOLÉ - B: JUMELÉ - C: EN RANGÉE

HABITATION 1	1 LOGEMENT	65	A B C
HABITATION 2	2 LOGEMENTS	66	A B C
HABITATION 3	3 LOGEMENTS	67	A B C
HABITATION 4	4 À 8 LOGEMENTS	68	A B C
HABITATION 5	9 À 12 LOGEMENTS	69	A B C
HABITATION 6	13 À 36 LOGEMENTS	70	X
HABITATION 7	37 LOGEMENTS ET PLUS	71	X
HABITATION 8	MAISONS DE PENSION - 4 À 9 CHAMBRES	72	
HABITATION 9	MAISONS DE PENSION - 10 CHAMBRES ET PLUS	73	
HABITATION 10	HABITATION COLLECTIVE	74	
HABITATION 11	MAISONS MOBILES	75	
HABITATION 12	MAISONS DE CHAMBRES - 4 À 9 CHAMBRES	75.1	
HABITATION 13	MAISONS DE CHAMBRES - 10 CHAMBRES ET PLUS	75.2	

## NORMES SPÉCIALES APPLICABLES AUX LOGEMENTS

HABITATION PROTÉGÉE	94
% DE LOGEMENTS DE 2 CHAMBRES OU PLUS OU DE 85 M. <sup>2</sup> OU PLUS	292
% DE LOGEMENTS DE 3 CHAMBRES OU PLUS OU DE 105 M. <sup>2</sup> OU PLUS	292

## GROUPE D'UTILISATION COMMERCIALE (C)

COMMERCE 1	D'ACCOMMODATION	76	X
COMMERCE 2	SERVICES ADMINISTRATIFS	77	X
COMMERCE 3	HÔTELLERIE	78	
COMMERCE 4	DÉTAIL ET SERVICES	79	X
COMMERCE 5	RESTAURATION, DÉBITS D'ALCOOL ET DIVERTISSEMENT	80	X
COMMERCE 6	DE DÉTAIL AVEC NUISANCES	81	
COMMERCE 7	DE GROS	82	
COMMERCE 8	STATIONNEMENT	83	

## GROUPE D'UTILISATION INDUSTRIELLE (I)

INDUSTRIE 1	ASSOCIÉ AU COMMERCE DE DÉTAIL	84	X
INDUSTRIE 2	SANS NUISANCE	85	
INDUSTRIE 3	À NUISANCE FAIBLE	86	
INDUSTRIE 4	À NUISANCE FORTE	87	

## GROUPE D'UTILISATION PUBLIQUE (P)

PUBLIC 1	À CLIENTÈLE DE VOISINAGE	88	X
PUBLIC 2	À CLIENTÈLE DE QUARTIER	89	X
PUBLIC 3	À CLIENTÈLE LOCALE	90	X
PUBLIC 4	À CLIENTÈLE DE RÉGION	91	

## GROUPE D'UTILISATION RÉCRÉATIVE (R)

RÉCRÉATION 1	DE LOISIRS	92
RÉCRÉATION 2	À GRANDS ESPACES	93

## NORMES SPÉCIALES

PROJET D'ENSEMBLE	166
% DE STATIONNEMENT COUVERT	332
TYPE D'ENTREPOSAGE PERMIS	338
% DE LA SUPERFICIE DE TERRAIN POUR ENTREPOSAGE	338

SPÉCIFIQUEMENT EXCLUS: 96

SPÉCIFIQUEMENT PERMIS: 206

## NOTES:

Normes d'implantation	153	153	168	168	168	168	158	161	185	184
	Hauteur maximale	Hauteur minimale	Marge avant	Marge arrière	Marge latérale	Largeur combinée cours latérales	I.O.S	R.P.T	Aire libre %	Aire agrément %
GÉNÉRALES	13						0,75	1,50	20	10
PARTICULIÈRES										

Normes de lotissement	54	54	54
	Largeur du lot	Profondeur du lot	Superficie du lot
GÉNÉRALES			
PARTICULIÈRES			

Normes de densité	159 - 160		163		167	
	Superficie maximale		R.P.T maximal		Logements à l'hectare	
	Admin. et service	Vente au détail	Admin. et service	Vente au détail	Nombre minimal	Nombre maximal
GÉNÉRALES	1100			2,75	7,2	
PARTICULIÈRES						

AIRES: R-6

GRUPE D'UTILISATION AGRICOLE (A)

AGRICULTURE 1	CULTURE	63
AGRICULTURE 2	CULTURE ET ÉLEVAGE	64

GRUPE D'UTILISATION RÉSIDENTIELLE (H) CLASSES D'OCCUPATION: A: ISOLÉ - B: JUMELÉ - C: EN RANGÉE

HABITATION 1	1 LOGEMENT	65
HABITATION 2	2 LOGEMENTS	66
HABITATION 3	3 LOGEMENTS	67
HABITATION 4	4 À 8 LOGEMENTS	68
HABITATION 5	9 À 12 LOGEMENTS	69
HABITATION 6	13 À 36 LOGEMENTS	70
HABITATION 7	37 LOGEMENTS ET PLUS	71
HABITATION 8	MAISONS DE PENSION - 4 À 9 CHAMBRES	72
HABITATION 9	MAISONS DE PENSION - 10 CHAMBRES ET PLUS	73
HABITATION 10	HABITATION COLLECTIVE	74
HABITATION 11	MAISONS MOBILES	75
HABITATION 12	MAISONS DE CHAMBRES - 4 À 9 CHAMBRES	75.1
HABITATION 13	MAISONS DE CHAMBRES - 10 CHAMBRES ET PLUS	75.2

NORMES SPÉCIALES APPLICABLES AUX LOGEMENTS

HABITATION PROTÉGÉE	94
% DE LOGEMENTS DE 2 CHAMBRES OU PLUS OU DE 85 M <sup>2</sup> OU PLUS	292
% DE LOGEMENTS DE 3 CHAMBRES OU PLUS OU DE 105 M <sup>2</sup> OU PLUS	292

GRUPE D'UTILISATION COMMERCIALE (C)

COMMERCE 1	D'ACCOMMODATION	76	
COMMERCE 2	SERVICES ADMINISTRATIFS	77	X
COMMERCE 3	HÔTELLERIE	78	
COMMERCE 4	DÉTAIL ET SERVICES	79	X
COMMERCE 5	RESTAURATION, DÉBITS D'ALCOOL ET DIVERTISSEMENT	80	
COMMERCE 6	DE DÉTAIL AVEC NUISANCES	81	
COMMERCE 7	DE GROS	82	
COMMERCE 8	STATIONNEMENT	83	

GRUPE D'UTILISATION INDUSTRIELLE (I)

INDUSTRIE 1	ASSOCIÉ AU COMMERCE DE DÉTAIL	84	X
INDUSTRIE 2	SANS NUISANCE	85	X
INDUSTRIE 3	À NUISANCE FAIBLE	86	
INDUSTRIE 4	À NUISANCE FORTE	87	

GRUPE D'UTILISATION PUBLIQUE (P)

PUBLIC 1	À CLIENTÈLE DE VOISINAGE	88
PUBLIC 2	À CLIENTÈLE DE QUARTIER	89
PUBLIC 3	À CLIENTÈLE LOCALE	90
PUBLIC 4	À CLIENTÈLE DE RÉGION	91

GRUPE D'UTILISATION RÉCRÉATIVE (R)

RÉCRÉATION 1	DE LOISIRS	92
RÉCRÉATION 2	À GRANDS ESPACES	93

NORMES SPÉCIALES

PROJET D'ENSEMBLE	166
% DE STATIONNEMENT COUVERT	332
TYPE D'ENTREPOSAGE PERMIS	338
% DE LA SUPERFICIE DE TERRAIN POUR ENTREPOSAGE	338

SPÉCIFIQUEMENT EXCLUS: 94, 125

SPÉCIFIQUEMENT PERMIS: 102, 158, 159

NOTES:

Normes d'implantation	153	153	168	168	168	168	158	161	185	184
	Hauteur maximale	Hauteur minimale	Marge avant	Marge arrière	Marge latérale	Largeur combinée cours latérales	I.O.S	R.P.T	Aire libre %	Aire agrément %
GÉNÉRALES	24		10	4,5	3	6,5	0,80	1,50	20	10
PARTICULIÈRES										

Normes de lotissement	54	54	54
	Largeur du lot	Profondeur du lot	Superficie du lot
GÉNÉRALES			
PARTICULIÈRES			

Normes de densité	159 - 160		163		167	
	Admin. et service	Superficie maximale Vente au détail	Admin. et service	R.P.T maximal Vente au détail	Nombre minimal	Logements à l'hectare Nombre maximal
GÉNÉRALES	1925	5500	1,32	1,32	0	0
PARTICULIÈRES						

GRUPE D'UTILISATION AGRICOLE (A)

AGRICULTURE 1	CULTURE	63	
AGRICULTURE 2	CULTURE ET ÉLEVAGE	64	

GRUPE D'UTILISATION RÉSIDENTIELLE (H) CLASSES D'OCCUPATION: A: ISOLÉ - B: JUMELÉ - C: EN RANGÉE

HABITATION 1	1 LOGEMENT	65	
HABITATION 2	2 LOGEMENTS	66	
HABITATION 3	3 LOGEMENTS	67	
HABITATION 4	4 À 8 LOGEMENTS	68	A B C
HABITATION 5	9 À 12 LOGEMENTS	69	A B C
HABITATION 6	13 À 36 LOGEMENTS	70	X
HABITATION 7	37 LOGEMENTS ET PLUS	71	X
HABITATION 8	MAISONS DE PENSION - 4 À 9 CHAMBRES	72	
HABITATION 9	MAISONS DE PENSION - 10 CHAMBRES ET PLUS	73	
HABITATION 10	HABITATION COLLECTIVE	74	X
HABITATION 11	MAISONS MOBILES	75	
HABITATION 12	MAISONS DE CHAMBRES - 4 À 9 CHAMBRES	75.1	
HABITATION 13	MAISONS DE CHAMBRES - 10 CHAMBRES ET PLUS	75.2	

NORMES SPÉCIALES APPLICABLES AUX LOGEMENTS

HABITATION PROTÉGÉE	94
% DE LOGEMENTS DE 2 CHAMBRES OU PLUS OU DE 85 M <sup>2</sup> OU PLUS	292
% DE LOGEMENTS DE 3 CHAMBRES OU PLUS OU DE 105 M <sup>2</sup> OU PLUS	292

GRUPE D'UTILISATION COMMERCIALE (C)

COMMERCE 1	D'ACCOMMODATION	76	X
COMMERCE 2	SERVICES ADMINISTRATIFS	77	X
COMMERCE 3	HÔTELLERIE	78	
COMMERCE 4	DÉTAIL ET SERVICES	79	X
COMMERCE 5	RESTAURATION, DÉBITS D'ALCOOL ET DIVERTISSEMENT	80	X
COMMERCE 6	DE DÉTAIL AVEC NUISANCES	81	
COMMERCE 7	DE GROS	82	
COMMERCE 8	STATIONNEMENT	83	X

GRUPE D'UTILISATION INDUSTRIELLE (I)

INDUSTRIE 1	ASSOCIÉ AU COMMERCE DE DÉTAIL	84
INDUSTRIE 2	SANS NUISANCE	85
INDUSTRIE 3	À NUISANCE FAIBLE	86
INDUSTRIE 4	À NUISANCE FORTE	87

GRUPE D'UTILISATION PUBLIQUE (P)

PUBLIC 1	À CLIENTÈLE DE VOISINAGE	88	X
PUBLIC 2	À CLIENTÈLE DE QUARTIER	89	X
PUBLIC 3	À CLIENTÈLE LOCALE	90	X
PUBLIC 4	À CLIENTÈLE DE RÉGION	91	

GRUPE D'UTILISATION RÉCRÉATIVE (R)

RÉCRÉATION 1	DE LOISIRS	92	X
RÉCRÉATION 2	À GRANDS ESPACES	93	

NORMES SPÉCIALES

PROJET D'ENSEMBLE	166
% DE STATIONNEMENT COUVERT	332
TYPE D'ENTREPOSAGE PERMIS	338
% DE LA SUPERFICIE DE TERRAIN POUR ENTREPOSAGE	338

SPÉCIFIQUEMENT EXCLUS: 95, 103

SPÉCIFIQUEMENT PERMIS:

NOTES:

Normes d'implantation	153	153	168	168	168	168	158	161	185	184
	Hauteur maximale	Hauteur minimale	Marge avant	Marge arrière	Marge latérale	Largeur combinée cours latérales	I.O.S	R.P.T	Aire libre %	Aire agrément %
GÉNÉRALES	15		10				0,50	1,50	30	15
PARTICULIÈRES										

Normes de lotissement	54	54	54
	Largeur du lot	Profondeur du lot	Superficie du lot
GÉNÉRALES			
PARTICULIÈRES			

Normes de densité	159 - 160		163		167	
	Superficie maximale Admin. et service	Superficie maximale Vente au détail	R.P.T maximal Admin. et service	R.P.T maximal Vente au détail	Logements à l'hectare Nombre minimal	Logements à l'hectare Nombre maximal
GÉNÉRALES	1100	5500	1,65	1,65	7,2	
PARTICULIÈRES						

## GROUPE D'UTILISATION AGRICOLE (A)

AGRICULTURE 1	CULTURE	63
AGRICULTURE 2	CULTURE ET ÉLEVAGE	64

## GROUPE D'UTILISATION RÉSIDENTIELLE (H) CLASSES D'OCCUPATION: A: ISOLÉ - B: JUMELÉ - C: EN RANGÉE

HABITATION 1	1 LOGEMENT	65	A
HABITATION 2	2 LOGEMENTS	66	A
HABITATION 3	3 LOGEMENTS	67	
HABITATION 4	4 À 8 LOGEMENTS	68	
HABITATION 5	9 À 12 LOGEMENTS	69	
HABITATION 6	13 À 36 LOGEMENTS	70	
HABITATION 7	37 LOGEMENTS ET PLUS	71	
HABITATION 8	MAISONS DE PENSION - 4 À 9 CHAMBRES	72	
HABITATION 9	MAISONS DE PENSION - 10 CHAMBRES ET PLUS	73	
HABITATION 10	HABITATION COLLECTIVE	74	
HABITATION 11	MAISONS MOBILES	75	
HABITATION 12	MAISONS DE CHAMBRES - 4 À 9 CHAMBRES	75.1	
HABITATION 13	MAISONS DE CHAMBRES - 10 CHAMBRES ET PLUS	75.2	

## NORMES SPÉCIALES APPLICABLES AUX LOGEMENTS

HABITATION PROTÉGÉE	94
% DE LOGEMENTS DE 2 CHAMBRES OU PLUS OU DE 85 M <sup>2</sup> OU PLUS	292
% DE LOGEMENTS DE 3 CHAMBRES OU PLUS OU DE 105 M <sup>2</sup> OU PLUS	292

## GROUPE D'UTILISATION COMMERCIALE (C)

COMMERCE 1	D'ACCOMMODATION	76
COMMERCE 2	SERVICES ADMINISTRATIFS	77
COMMERCE 3	HÔTELLERIE	78
COMMERCE 4	DÉTAIL ET SERVICES	79
COMMERCE 5	RESTAURATION, DÉBITS D'ALCOOL ET DIVERTISSEMENT	80
COMMERCE 6	DE DÉTAIL AVEC NUISANCES	81
COMMERCE 7	DE GROS	82
COMMERCE 8	STATIONNEMENT	83

## GROUPE D'UTILISATION INDUSTRIELLE (I)

INDUSTRIE 1	ASSOCIÉ AU COMMERCE DE DÉTAIL	84
INDUSTRIE 2	SANS NUISANCE	85
INDUSTRIE 3	À NUISANCE FAIBLE	86
INDUSTRIE 4	À NUISANCE FORTE	87

## GROUPE D'UTILISATION PUBLIQUE (P)

PUBLIC 1	À CLIENTÈLE DE VOISINAGE	88	X
PUBLIC 2	À CLIENTÈLE DE QUARTIER	89	
PUBLIC 3	À CLIENTÈLE LOCALE	90	
PUBLIC 4	À CLIENTÈLE DE RÉGION	91	

## GROUPE D'UTILISATION RÉCRÉATIVE (R)

RÉCRÉATION 1	DE LOISIRS	92	X
RÉCRÉATION 2	À GRANDS ESPACES	93	

## NORMES SPÉCIALES

PROJET D'ENSEMBLE	166	X
% DE STATIONNEMENT COUVERT	332	
TYPE D'ENTREPOSAGE PERMIS	338	
% DE LA SUPERFICIE DE TERRAIN POUR ENTREPOSAGE	338	

## SPÉCIFIQUEMENT EXCLUS:

## SPÉCIFIQUEMENT PERMIS:

## NOTES:

Normes d'implantation	153	153	168	168	168	168	158	161	185	184
	Hauteur maximale	Hauteur minimale	Marge avant	Marge arrière	Marge latérale	Largeur combinée cours latérales	I.O.S	R.P.T	Aire libre %	Aire agrément %
<b>GÉNÉRALES</b>	9		7,5	7,5	3	9	0,25	0,75	65	25
<b>PARTICULIÈRES</b>										
H1 A	6		4,5	9	2	5,6	0,35	0,60	50	45
H2 A	6		4,5	9	2	5,6	0,35	0,60	50	45
<b>Normes de lotissement</b>	54		54		54					
	Largeur du lot		Profondeur du lot		Superficie du lot					
<b>GÉNÉRALES</b>										
<b>PARTICULIÈRES</b>										
<b>Normes de densité</b>	159 - 160		163		167					
	Superficie maximale		R.P.T maximal		Logements à l'hectare					
	Admin. et service	Vente au détail	Admin. et service	Vente au détail	Nombre minimal	Nombre maximal				
<b>GÉNÉRALES</b>	1100	5500	1,65	1,65	7,2					
<b>PARTICULIÈRES</b>										

## GROUPE D'UTILISATION AGRICOLE (A)

AGRICULTURE 1	CULTURE	63		
AGRICULTURE 2	CULTURE ET ÉLEVAGE	64		

## GROUPE D'UTILISATION RÉSIDENTIELLE (H) CLASSES D'OCCUPATION: A: ISOLÉ - B: JUMELÉ - C: EN RANGÉE

HABITATION 1	1 LOGEMENT	65		
HABITATION 2	2 LOGEMENTS	66		
HABITATION 3	3 LOGEMENTS	67		
HABITATION 4	4 À 8 LOGEMENTS	68	A	B C
HABITATION 5	9 À 12 LOGEMENTS	69	A	B C
HABITATION 6	13 À 36 LOGEMENTS	70	X	
HABITATION 7	37 LOGEMENTS ET PLUS	71	X	
HABITATION 8	MAISONS DE PENSION - 4 À 9 CHAMBRES	72		
HABITATION 9	MAISONS DE PENSION - 10 CHAMBRES ET PLUS	73		
HABITATION 10	HABITATION COLLECTIVE	74	X	
HABITATION 11	MAISONS MOBILES	75		
HABITATION 12	MAISONS DE CHAMBRES - 4 À 9 CHAMBRES	75.1		
HABITATION 13	MAISONS DE CHAMBRES - 10 CHAMBRES ET PLUS	75.2		

## NORMES SPÉCIALES APPLICABLES AUX LOGEMENTS

HABITATION PROTÉGÉE	94		
% DE LOGEMENTS DE 2 CHAMBRES OU PLUS OU DE 85 M <sup>2</sup> OU PLUS	292		
% DE LOGEMENTS DE 3 CHAMBRES OU PLUS OU DE 105 M <sup>2</sup> OU PLUS	292		

## GROUPE D'UTILISATION COMMERCIALE (C)

COMMERCE 1	D'ACCOMMODATION	76	X	
COMMERCE 2	SERVICES ADMINISTRATIFS	77	X	
COMMERCE 3	HÔTELLERIE	78	X	
COMMERCE 4	DÉTAIL ET SERVICES	79	X	
COMMERCE 5	RESTAURATION, DÉBITS D'ALCOOL ET DIVERTISSEMENT	80	X	
COMMERCE 6	DE DÉTAIL AVEC NUISANCES	81		
COMMERCE 7	DE GROS	82		
COMMERCE 8	STATIONNEMENT	83		

## GROUPE D'UTILISATION INDUSTRIELLE (I)

INDUSTRIE 1	ASSOCIÉ AU COMMERCE DE DÉTAIL	84	X	
INDUSTRIE 2	SANS NUISANCE	85		
INDUSTRIE 3	À NUISANCE FAIBLE	86		
INDUSTRIE 4	À NUISANCE FORTE	87		

## GROUPE D'UTILISATION PUBLIQUE (P)

PUBLIC 1	À CLIENTÈLE DE VOISINAGE	88	X	
PUBLIC 2	À CLIENTÈLE DE QUARTIER	89	X	
PUBLIC 3	À CLIENTÈLE LOCALE	90	X	
PUBLIC 4	À CLIENTÈLE DE RÉGION	91		

## GROUPE D'UTILISATION RÉCRÉATIVE (R)

RÉCRÉATION 1	DE LOISIRS	92		
RÉCRÉATION 2	À GRANDS ESPACES	93		

## NORMES SPÉCIALES

PROJET D'ENSEMBLE	166	X	
% DE STATIONNEMENT COUVERT	332		
TYPE D'ENTREPOSAGE PERMIS	338		
% DE LA SUPERFICIE DE TERRAIN POUR ENTREPOSAGE	338		

SPÉCIFIQUEMENT EXCLUS: 96

SPÉCIFIQUEMENT PERMIS: 206

NOTES:

Normes d'implantation	153	153	168	168	168	168	158	161	185	184
	Hauteur maximale	Hauteur minimale	Marge avant	Marge arrière	Marge latérale	Largeur combinée cours latérales	I.O.5	R.P.T	Aire libre %	Aire agrément %
GÉNÉRALES	9		7,5	4,5	3	6	0,55	1,00	35	5
PARTICULIÈRES										
Normes de lotissement	54		54		54					
	Largeur du lot		Profondeur du lot		Superficie du lot					
GÉNÉRALES										
PARTICULIÈRES										
Normes de densité	159 - 160		163		167					
	Superficie maximale		R.P.T maximal		Logements à l'hectare					
	Admin. et service	Vente au détail	Admin. et service	Vente au détail	Nombre minimal	Nombre maximal				
GÉNÉRALES	1100	5500	1,65	1,65	7,2					
PARTICULIÈRES										

AIRES: R-8, R-9



ANNEXE II

*(article 19)*

PLANS NUMÉROS 94903Z01, 94903Z02 ET 94903Z03 EN DATE DU 10  
JUILLET 1996

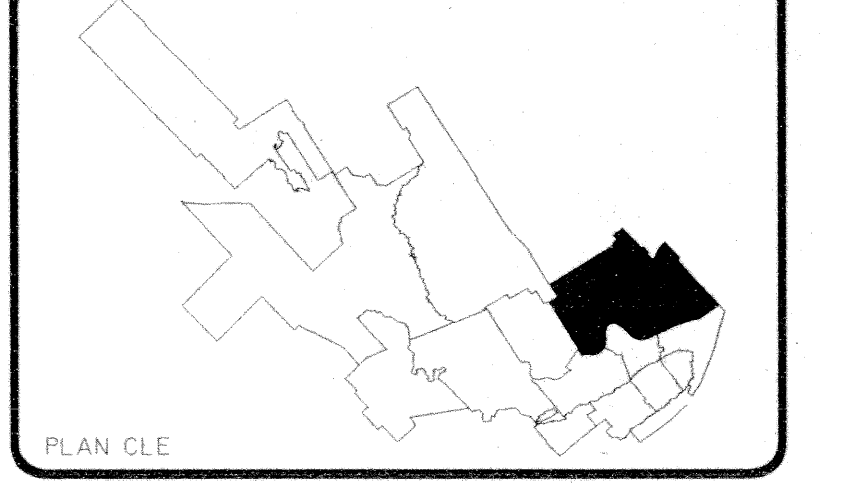
R. 4565  
Copie pour  
Duffe














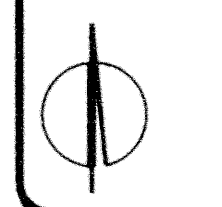
CENTRE DE DÉVELOPPEMENT  
ÉCONOMIQUE ET URBAIN

RÈGLEMENT VQZ-3  
ANNEXE A  
PLAN DE ZONAGE

SECTEUR LIMOILOU  
QUARTIERS:  
LAIRET  
MAIZERETS  
VIEUX-LIMOILOU



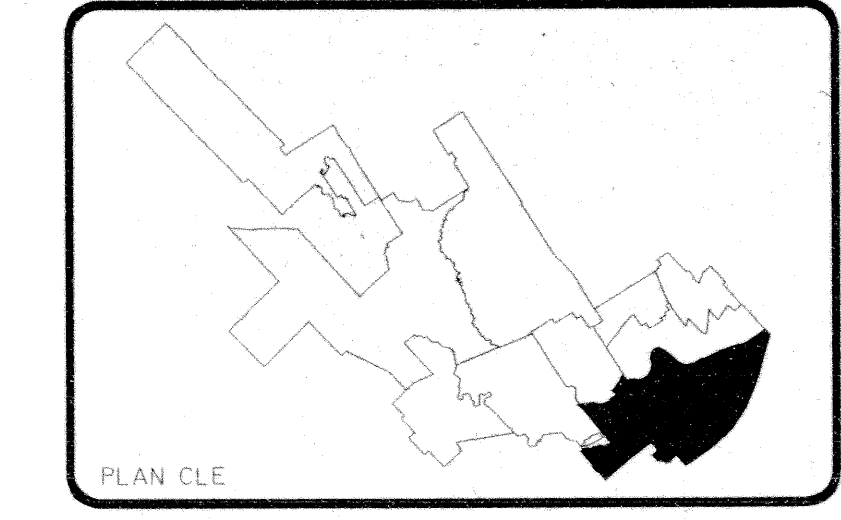
-  LIMITE MUNICIPALE
-  LIMITE DE SECTEUR
-  LIMITE DE QUARTIER
-  LIMITE DE ZONAGE
-  ZONE TAMPON
-  FORTE PENTE
-  ABORDS DU FLEUVE
-  VOIE DE CIRCULATION VISÉE PAR LES NOTES 37, 91 ET 197 DU RÈGLEMENT VQZ-3
-  COURS D'EAU ET LAC
-  AUTOROUTE
-  VOIE FERRÉE




APPROBATION DU PLAN INITIAL ET DES AMENDEMENTS

DATE PLAN	DESIGNE	SIGNATURE DU DIRECTEUR	NUMERO REG.	DATE REG.	MISE EN VIGUEUR
88-03-05	L.N.		4400	88-03-05	88-03-05
88-03-05	L.N.		4401	88-03-05	88-03-05
88-03-05	L.N.		4402	88-03-05	88-03-05
88-03-05	L.N.		4403	88-03-05	88-03-05
88-03-05	L.N.		4404	88-03-05	88-03-05
88-03-05	L.N.		4405	88-03-05	88-03-05
88-03-05	L.N.		4406	88-03-05	88-03-05
88-03-05	L.N.		4407	88-03-05	88-03-05
88-03-05	L.N.		4408	88-03-05	88-03-05
88-03-05	L.N.		4409	88-03-05	88-03-05
88-03-05	L.N.		4410	88-03-05	88-03-05
88-03-05	L.N.		4411	88-03-05	88-03-05
88-03-05	L.N.		4412	88-03-05	88-03-05
88-03-05	L.N.		4413	88-03-05	88-03-05
88-03-05	L.N.		4414	88-03-05	88-03-05
88-03-05	L.N.		4415	88-03-05	88-03-05
88-03-05	L.N.		4416	88-03-05	88-03-05
88-03-05	L.N.		4417	88-03-05	88-03-05
88-03-05	L.N.		4418	88-03-05	88-03-05
88-03-05	L.N.		4419	88-03-05	88-03-05
88-03-05	L.N.		4420	88-03-05	88-03-05
88-03-05	L.N.		4421	88-03-05	88-03-05
88-03-05	L.N.		4422	88-03-05	88-03-05
88-03-05	L.N.		4423	88-03-05	88-03-05
88-03-05	L.N.		4424	88-03-05	88-03-05
88-03-05	L.N.		4425	88-03-05	88-03-05
88-03-05	L.N.		4426	88-03-05	88-03-05
88-03-05	L.N.		4427	88-03-05	88-03-05
88-03-05	L.N.		4428	88-03-05	88-03-05
88-03-05	L.N.		4429	88-03-05	88-03-05
88-03-05	L.N.		4430	88-03-05	88-03-05
88-03-05	L.N.		4431	88-03-05	88-03-05
88-03-05	L.N.		4432	88-03-05	88-03-05
88-03-05	L.N.		4433	88-03-05	88-03-05
88-03-05	L.N.		4434	88-03-05	88-03-05
88-03-05	L.N.		4435	88-03-05	88-03-05
88-03-05	L.N.		4436	88-03-05	88-03-05
88-03-05	L.N.		4437	88-03-05	88-03-05
88-03-05	L.N.		4438	88-03-05	88-03-05
88-03-05	L.N.		4439	88-03-05	88-03-05
88-03-05	L.N.		4440	88-03-05	88-03-05
88-03-05	L.N.		4441	88-03-05	88-03-05
88-03-05	L.N.		4442	88-03-05	88-03-05
88-03-05	L.N.		4443	88-03-05	88-03-05
88-03-05	L.N.		4444	88-03-05	88-03-05
88-03-05	L.N.		4445	88-03-05	88-03-05
88-03-05	L.N.		4446	88-03-05	88-03-05
88-03-05	L.N.		4447	88-03-05	88-03-05
88-03-05	L.N.		4448	88-03-05	88-03-05
88-03-05	L.N.		4449	88-03-05	88-03-05
88-03-05	L.N.		4450	88-03-05	88-03-05

*John Blain*

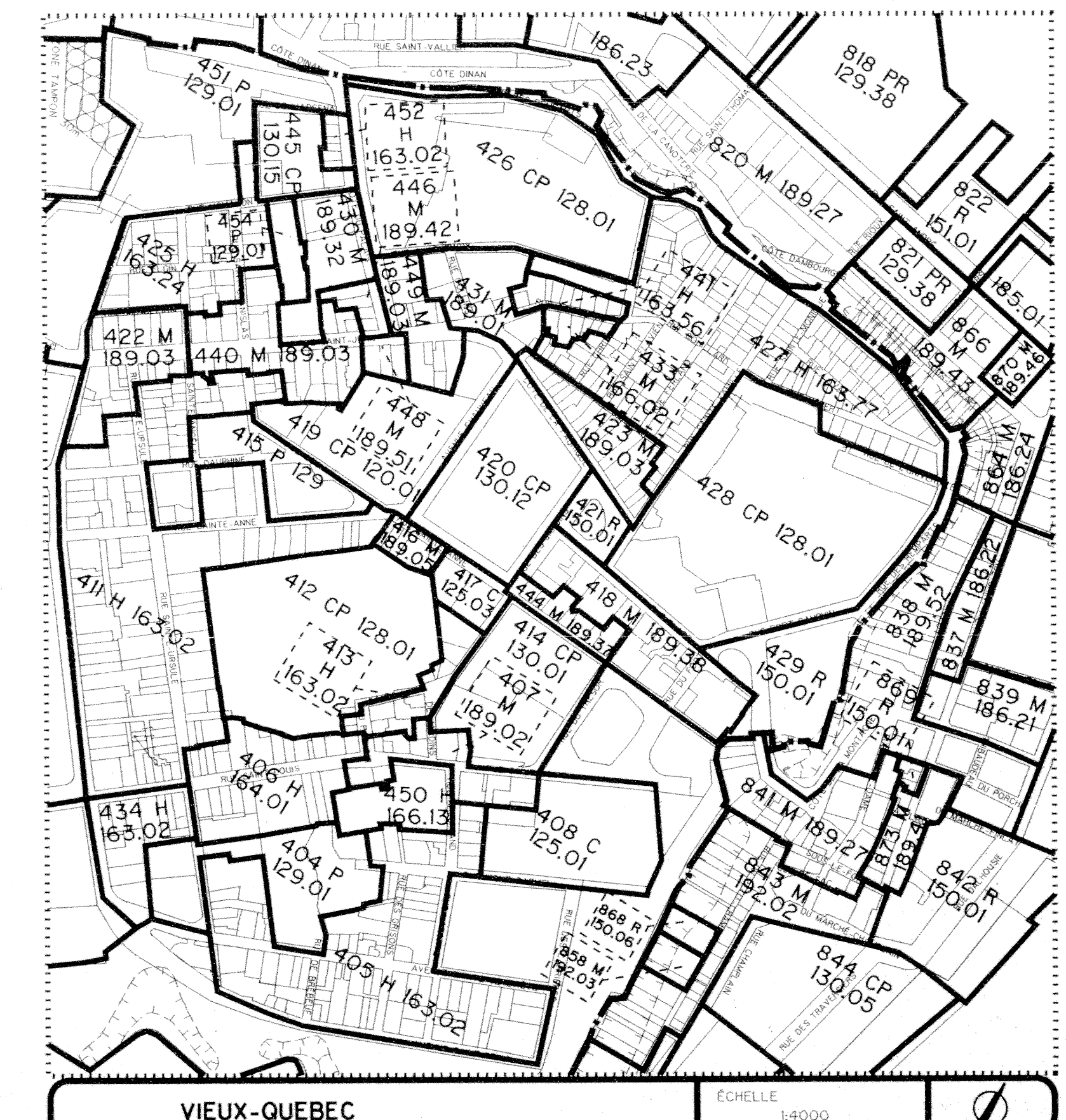


- LIMITE MUNICIPALE
- LIMITE DE SECTEUR
- LIMITE DE QUARTIER
- LIMITE DE ZONAGE
- ZONE TAMPON
- FORTE PENTE
- ABORDS DU FLEUVE
- VOIE DE CIRCULATION VUEE PAR LES NOTES 37, 91 ET 197 DU RÈGLEMENT VQZ-3
- COURS D'EAU ET LAC
- AUTOROUTE
- VOIE FERRÉE



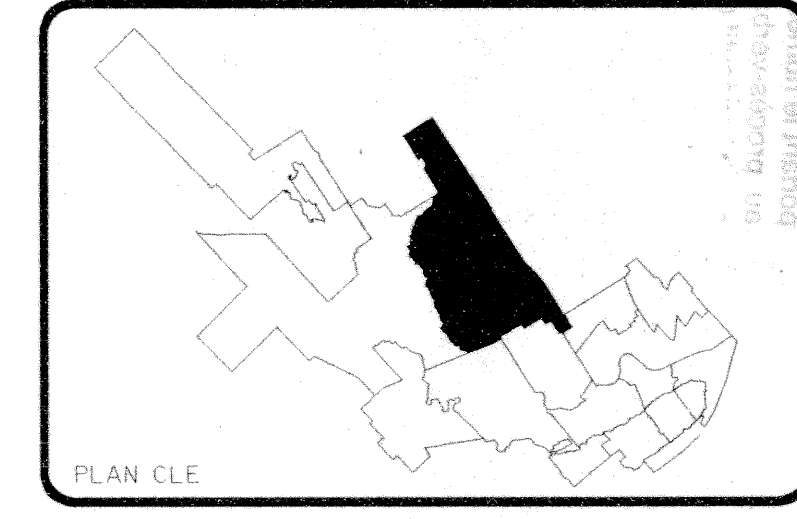
APPROBATION DU PLAN INITIAL ET DES AMENDEMENTS

DATE	DESIGNATION	CONSIGNES	NUMÉRO	DATE	MISE EN VIGUEUR
04-10-09	L.N.		VQZ-3	04-10-09	05-03-01
04-10-09	L.N.		VQZ-3	04-10-09	05-03-01
05-01-04	L.N.		435	05-01-04	05-03-01
05-02-02	L.N.		438	05-02-02	05-03-01
05-02-04	L.N.		434	05-02-04	05-03-01
05-02-04	L.N.		436	05-02-04	05-03-01
05-02-02	J.R.B.		439	05-02-02	05-03-01
05-02-02	L.N.		441	05-02-02	05-03-01
05-02-02	L.N.		443	05-02-02	05-03-01
06-01-01	L.N.		443	06-01-01	06-04-05
06-03-05	L.N.		450	06-03-05	06-04-05
06-05-01	L.N.		451	06-05-01	06-04-05
06-05-05	L.N.		450	06-05-05	06-04-05
06-07-09	L.N.		456	06-07-09	06-04-05
06-07-09	L.N.		456	06-07-09	06-04-05



VIEUX-QUÉBEC ÉCHELLE 1:4000





- LIMITE MUNICIPALE
- LIMITE DE SECTEUR
- LIMITE DE QUARTIER
- LIMITE DE ZONAGE
- ZONE TAMPON
- FORTE PENTE
- ABORDS DU FLEUVE
- VOIE DE CIRCULATION VISEE PAR LES NOTES 37, 91 ET 197 DU RÈGLEMENT VQZ-3
- COURS D'EAU ET LAC
- AUTOROUTE
- VOIE FERRÉE



APPROBATION DU PLAN INITIAL ET DES AMÈNAGEMENTS

DATE PLAN	BESOIN PAR	SIGNATURE DU DIRECTEUR	NUMERO REG.	DATE REG.	MISE EN VIGEUR
94-05-09	L.N.		4022-3	94-05-09	95-03-29
94-05-09	L.N.		4022-3	94-05-09	95-03-29
95-01-24	L.N.		4310	95-01-24	95-03-29
95-01-29	L.N.		4310	95-01-29	95-03-29
95-03-19	L.N.		4333	95-03-19	95-05-06
95-03-24	L.N.		4361	95-03-24	95-05-06
95-04-08	J.R.B.		4400	95-04-08	95-10-03
95-09-20	L.N.		4413	95-09-20	95-11-01
96-01-11	L.N.		4430	96-01-11	96-02-20
96-02-28	L.N.		4476	96-02-28	96-03-20
96-03-20	L.N.		4507	96-03-20	96-04-23
96-07-04	L.N.	<i>Galbraith</i>	4565		



ANNEXE III

*(article 20)*

ANNEXE C EN DATE DU 10 JUILLET 1996

Zones	Articles	134	135	136	141	142	146	146.1	148
101									
102									
103									
104									
105									
106						X			
107									
108									
109									
110		X	X	X		X			
111									
112									
113									
114									
115									
116									
117									
118									
119		X	X	X		X	X		
120									
121						X			
122									
123									
124									
125									
126						X			
127									
128							X		
129									
130									
131		X		X		X			
132									
133		X	X	X		X			
134									
135									
136									
137									
138									
139									
140						X			
141									
142									
201									
202									
203									
204									
205						X			
206									
207									
209									
210									
211									
212									
213									
214									

## Règlement VQZ-3 Annexe C - 96-07-10

Zones \ Articles	134	135	136	141	142	146	146.1	148
215					X			
216						X		
217								
218	X	X	X					
219					X			
220	X	X	X		X			
221	X		X		X			
222	X	X	X		X			
223								
224								
225								
226	X		X		X			
227								
228								
229					X			
230								
231					X			
232								
233								
234								
235								
236								
237								
238								
239								
240								
241								
242								
243								
244					X			
245								
246								
247								
248	X	X	X		X			
249								
250								
251								
252	X				X			
253	X	X			X			
254					X			
255	X	X	X		X			
256	X	X	X		X			
257	X	X	X		X			
258					X			
259					X			
260	X		X		X			
261					X			
262								
263								
264								
265					X			
267								
268					X			
270	X	X	X		X			
271								

Zones \ Articles	134	135	136	141	142	146	146.1	148
274					X			
275								
276								
277	X		X		X			
301								
302								
303								
304					X			
305								
306	X		X					
307								
308	X	X	X		X			
309	X	X	X		X			
310					X			
311								
312								
313								
314								
315								
316						X		
317								
318								
319								
320								
321								
322	X	X	X		X			
323								
324								
325								
327								
328								
329	X	X	X		X	X		
330								
331	X	X	X					
332	X	X	X		X	X		
333								
334	X	X	X		X			
335								
336								
337								
338	X	X	X		X			
339								
340								
341								
342					X			
343	X	X	X		X	X		
344	X	X	X		X	X		
345								
346								
347								
348	X	X	X		X			
349	X	X	X		X			
350								
351								
352								



### Règlement VQZ-3 Annexe C - 96-07-10

Zones \ Articles	134	135	136	141	142	146	146.1	148
353	X	X	X		X	X		
354	X	X	X		X	X		
356								
357	X		X		X			
359								
361								
362	X		X					
401								
402								
403								
404	X	X	X		X			
405								
406								
407	X		X		X			
408	X		X		X			
409					X			
411								
412					X			
413								
414								
415	X		X					
416	X		X		X			
417	X		X		X			
418	X		X		X			
419								
420								
421	X		X		X			
422	X		X		X			
423	X		X		X			
424								
426	X	X	X		X			
427								
428								
429								
430	X		X		X			
431	X		X		X			
433	X	X	X		X	X		
434								
435								
436								
437								
438								
439								
440	X		X		X			
441								
444	X		X		X			
445	X	X	X		X			
446	X		X		X			
448	X		X		X			
449	X		X		X			
450								
451	X	X	X		X			
452								
454	X		X		X			
501	X	X	X		X			

Zones \ Articles	134	135	136	141	142	146	146.1	148
502								
503								
504								
505	X	X	X		X(2)			
506	X	X	X		X	X		
507	X	X	X		X			
508	X	X	X		X(2)	X		
509						X		
510	X	X	X		X			
511								
512								
513	X	X	X		X(2)	X		
514								
515	X	X	X		X	X		
516						X		
517	X	X	X		X			
518								
519								
520	X	X	X		X(2)	X		
521								
522	X	X	X		X			
523	X	X	X		X(2)	X		
524								
525						X		
526	X	X	X		X			
527								
528	X	X	X		X			
529								
530								
531								
532								
533	X	X	X		X			
534								
535	X	X	X		X			
536								
537	X	X	X		X(2)			
539	X	X	X		X			
540	X	X	X		X	X		
541								
542	X	X	X		X	X		
543	X	X	X		X			
544	X	X	X		X			
545	X	X	X		X	X		
546								
547								
548	X	X	X		X	X		
550						X		
551	X	X	X		X			
552	X	X	X		X			
553								
554	X	X	X		X	X		
555								
556								
557	X	X	X		X	X		
558								

### Règlement VQZ-3 Annexe C - 96-07-10

Zones \ Articles	134	135	136	141	142	146	146.1	148
559						X		
560								
561								
562								
563	X	X	X		X			
564	X	X	X		X(2)	X		
565	X	X	X		X			
567								
568	X				X			
569								
570								
571	X	X	X		X			
573	X	X	X		X(2)			
574	X	X	X		X	X		
575	X	X	X		X(2)	X		
576								
577								
578						X		
579	X	X	X		X	X		
580	X	X	X		X	X		
581	X	X	X		X	X		
582	X	X	X		X	X		
583								
601								
602	X	X	X		X			
603	X	X	X		X			
604	X	X	X		X			
605								
606								
607	X	X	X		X			
608	X	X	X		X			
609	X	X	X		X		X	
610	X	X	X		X			
611	X	X	X		X			
612	X	X	X		X	X	X	
613	X	X	X		X	X	X	
614	X	X	X		X			
615	X	X	X		X	X	X	
616	X	X	X		X			
617	X	X	X		X	X	X	
618	X	X	X		X			
620	X	X	X		X			
621	X	X	X		X	X	X	
622	X	X	X		X			
623	X	X	X		X			
624	X	X	X		X			
627	X	X	X		X		X	
628	X	X	X		X			
629	X	X	X		X			
630	X	X	X		X	X	X	
632	X	X	X		X			
633	X	X	X		X			
634	X	X	X		X			
636	X	X	X	81	X			
637	X	X	X		X			

Zones \ Articles	134	135	136	141	142	146	146.1	148
638	X	X	X		X			
639	X	X	X		X			
640	X	X	X		X	X	X	
641	X	X	X		X	X	X	
644	X	X	X		X			
646	X	X	X		X			
647	X	X	X		X			
648	X	X	X		X			
649	X	X	X		X			
650	X	X	X		X			
651	X	X	X		X			
652	X	X	X		X			
653	X	X	X		X			
654	X	X	X		X			
655	X	X	X		X			
656	X	X	X		X			
657	X	X	X		X			
658	X	X	X		X			
659	X	X	X		X			
660	X	X	X		X			
661	X	X	X		X			
663	X	X	X		X	X	X	
664	X	X	X		X			
665	X	X	X		X	X	X	
666	X	X	X		X			
667	X	X	X		X			
668	X	X	X		X			
669	X	X	X		X	X	X	
672	X	X	X		X	X	X	
673	X	X	X		X			
675	X	X	X		X			
676	X	X	X		X			
677	X	X	X		X			
678	X	X	X		X			
679								
701								
702								
703								
704	X	X	X		X			
705	X		X		X			
706								
707								
708	X	X	X		X			
709	X	X	X		X			
802	X(3)		X(4)		X(5)			
804	X(3)		X(4)		X(5)			
806	X(3)		X(4)		X(5)			
807	X(3)		X(4)		X(5)			
808	X(3)		X(4)		X(5)			
809	X(3)		X(4)		X(5)			
810	X(3)		X(4)		X(5)			
811	X(3)		X(4)		X(5)			
812	X(3)		X(4)		X(5)			
813	X(3)		X(4)		X(5)			
814	X(3)		X(4)		X(5)			

## Règlement VQZ-3 Annexe C - 96-07-10

Zones \ Articles	134	135	136	141	142	146	146.1	148
815	X(3)		X(4)		X(5)			
816	X(3)		X(4)		X(5)			
817	X(3)		X(4)		X(5)			
818	X(3)		X(4)		X(5)			
820	X(3)		X(4)		X(5)			
821	X(3)		X(4)		X(5)			
822	X(3)		X(4)		X(5)			
824	X(3)		X(4)		X(5)			
826	X(3)		X(4)		X(5)			
827	X(3)		X(4)		X(5)			
828	X(3)		X(4)		X(5)			
829	X(3)		X(4)		X(5)			
830	X(3)		X(4)		X(5)			
831	X(3)		X(4)		X(5)			
832	X(3)		X(4)		X(5)			
833	X(3)		X(4)		X(5)			
834	X(3)		X(4)		X(5)			
835	X(3)		X(4)		X(5)			
836	X(3)		X(4)		X(5)			
837	X(3)		X(4)		X(5)			
838	X(3)		X(4)		X(5)			
839	X(3)		X(4)		X(5)			
841	X(3)		X(4)		X(5)			
842	X(3)		X(4)		X(5)			
843	X(3)		X(4)		X(5)			
844	X(3)		X(4)		X(5)			
845	X(3)		X(4)		X(5)			
847	X(3)		X(4)		X(5)			
848	X(3)		X(4)		X(5)			
856	X(3)		X(4)		X(5)			
858	X(3)		X(4)		X(5)			
859	X(3)		X(4)		X(5)			
860	X(3)		X(4)		X(5)			
861	X(3)		X(4)		X(5)			
862	X(3)		X(4)		X(5)			
863	X(3)		X(4)		X(5)			
864	X(3)		X(4)		X(5)			
866	X(3)		X(4)		X(5)			
868	X(3)		X(4)		X(5)			
869	X(3)		X(4)		X(5)			
870	X(3)		X(4)		X(5)			
871	X(3)		X(4)		X(5)			
873	X(3)		X(4)		X(5)			
901								
902	X	X	X		X			
903								
904								
905								
906	X							
907	X	X	X		X			
908	X	X	X		X	X		
909	X	X	X		X			
910								
911								
912								

Zones \ Articles	134	135	136	141	142	146	146.1	148
913						X		
914	X	X	X		X	X		
915	X	X	X		X			
916	X	X	X		X			
917	X	X	X		X	X		
918	X				X	X		
919								
920	X	X	X		X			
921	X	X	X		X	X		X(1)
922								
923	X	X	X		X			
924	X	X	X		X	X		X(1)
925	X	X	X		X	X		X(1)
926	X	X	X		X			
927								
928								
929								
930								
931	X	X	X		X			X(1)
932	X	X	X		X	X		X(1)
933								
934	X	X	X		X	X		
935	X	X	X		X			
936								
937	X	X	X		X			
938	X	X	X		X			
939								
940								
941	X	X	X		X			
942	X		X		X	X		
943	X	X	X		X			
944	X	X	X		X	X		
945	X	X	X		X			
946	X	X	X		X			
947	X	X	X		X			
948	X	X	X		X			
949	X	X	X		X			
950	X	X	X		X			
951	X	X	X		X			
952	X	X	X		X			
953	X	X	X		X	X		
954	X	X	X		X	X		
955								
956	X	X	X		X			
957								
958	X	X	X		X	X	X	
959	X	X	X		X	X	X	
960	X	X	X		X			
961	X	X	X		X			
962	X	X	X		X			
963								
964								
965	X	X	X		X	X		
966	X	X	X		X			
967	X	X	X		X			

### Règlement VQZ-3 Annexe C - 96-07-10

Zones \ Articles	134	135	136	141	142	146	146.1	148
968	X	X	X		X			
969								
970								
971								
972	X	X	X		X			
973	X	X	X		X	X		X
974	X	X	X		X			
975	X		X		X			
976								
977	X	X	X		X			
978	X	X	X		X	X		X(1)
979	X	X	X		X	X		
980	X	X	X		X			
981	X	X	X		X	X		
982	X	X	X		X			
983								
984	X	X	X		X			
985	X	X	X		X			
986	X		X		X	X		X(1)
987						X		
990	X							
991	X	X	X		X	X		
992								
1001	X	X	X		X(2)			
1002								
1003								
1004	X	X	X		X			
1005	X		X		X			
1006								
1007	X		X		X			
1008								
1009								
1010								
1011	X		X		X	X		
1012								
1013	X		X		X			
1014								
1015								
1016						X		
1017								
1018								
1019	X		X		X	X		
1020								
1021								
1022								
1023	X		X		X			
1024	X		X		X			
1025								
1026	X		X		X			
1027								
1028	X		X		X			
1029	X		X		X			
1030								
1031								
1032				85				

Zones \ Articles	134	135	136	141	142	146	146.1	148
1033								
1034								
1035								
1036	X		X		X			
1037	X	X	X		X			
1038	X		X		X			
1039								
1040								
1042	X		X		X			
1043	X		X		X			
1044	X		X		X			
1045								
1048	X		X		X	X		
1049	X		X		X			
1050	X	X	X		X			
1051	X	X	X		X			
1052				X				
1101	X	X	X		X(2)			
1102	X	X	X		X	X		
1103								
1104	X	X	X		X	X		
1105								
1106								
1108								
1109								
1110								
1111	X	X	X		X			
1112	X	X	X		X	X		
1113								
1114								
1115	X	X	X		X	X		
1116								
1117								
1118	X	X	X		X			
1119	X	X	X		X			
1121								
1122								
1123								
1124	X	X	X		X	X		
1125	X	X	X		X	X		
1126								
1127								
1128	X	X	X		X	X		
1129	X		X		X			
1130	X	X	X		X	X		
1131								
1132								
1133	X	X	X		X	X		
1134	X	X	X		X			
1135	X	X	X		X			
1136	X	X	X		X			
1137	X	X	X		X	X		
1140								
1141	X	X	X		X	X		
1147	X	X	X		X	X		



Règlement VQZ-3 Annexe C - 96-07-10

Zones \ Articles	134	135	136	141	142	146	146.1	148
1148	X	X	X		X	X		
1149	X	X	X		X	X		
1151								