



VILLE DE QUÉBEC

Conseil de la ville

RÈGLEMENT R.V.Q. Z-4997

**RÈGLEMENT MODIFIANT LE RÈGLEMENT VQZ-3 SUR LE
ZONAGE ET L'URBANISME**

**Avis de motion donné le 6 avril 1999
Adopté le 17 mai 1999
En vigueur le 8 juillet 1999**

NOTES EXPLICATIVES

ATTENDU les pouvoirs accordés à la Ville de Québec par le chapitre 95 des lois du Québec de 1929 et ses modifications et plus particulièrement par les paragraphes 42° et suivants de l'article 336 dudit chapitre;

ATTENDU qu'il y a lieu, dans les quartiers Duberger, Les Saules, Neufchâtel et Lebourgneuf, de réduire à 2 mètres la marge latérale exigée pour les bâtiments jumelés appartenant au groupe d'usages Habitation 1 soumis à des normes d'implantation particulières, de supprimer les normes relatives à la largeur combinée des cours latérales appliquées à des bâtiments jumelés ou en rangée et les normes relatives à la marge latérale appliquées à des bâtiments en rangée et de hausser le rapport plancher/terrain applicable aux usages appartenant au groupe Habitation 5 de 0,90 à 2,00 dans la zone située du côté sud-ouest de l'intersection de la rue Le Page et du boulevard La Morille;

ATTENDU que pour ce faire, il est nécessaire d'adopter l'article 1 de ce règlement qui a pour but de modifier les codes de spécifications 207, 207.01, 208.01, 208.03, 208.04, 247.02, 247.03, 247.06, 260.01, 264.13, 264.15, 264.43, 265, 265.01, 265.02, 265.03, 265.04, 265.05, 265.06, 265.07, 265.08, 265.09, 265.12, 265.16, 265.25, 265.29, 265.34, 265.38, 265.41, 265.42, 266.10, 266.12, 266.13, 266.16, 266.17, 266.35, 266.36, 267, 267.01, 267.04, 267.05, 267.06, 267.07, 267.09, 267.10, 267.11, 267.12, 268.01, 268.02, 273, 273.04, 273.07, 280, 281.06 et 286.01;

ATTENDU qu'il y a lieu, dans le quartier Saint-Roch, dans la zone délimitée par le boulevard Charest Est et les rues du Pont, Sainte-Marguerite et Monseigneur-Gauvreau, de permettre l'exploitation d'un bar;

ATTENDU que pour ce faire, il est nécessaire d'adopter l'article 2 de ce règlement qui a pour objet de créer le code de spécifications 183.27, de créer la zone 684-M-183.27 à même une partie de la zone 639-M-183.07 qui est réduite d'autant et de modifier l'annexe C concernant les usages dérogatoires;

ATTENDU qu'il y a lieu, dans le quartier Saint-Roch, du côté ouest de la rue Dorchester entre les rues Notre-Dame-des-ANGES et Saint-François Est, de permettre les spectacles, les présentations visuelles et l'aménagement de pistes de danse complémentaires à l'exploitation d'un restaurant ou d'un débit d'alcool;

ATTENDU que pour ce faire, il est nécessaire d'adopter l'article 3 de ce règlement qui a pour objet de d'agrandir la zone 683-M-189.55 à même une partie de la zone 682-M-189.56 qui est réduite d'autant;

ATTENDU qu'il y a lieu, dans le quartier Saint-Jean-Baptiste, dans la zone située le long de la côte d'Abraham entre la côte Sainte-Geneviève et l'intersection de la rue Richelieu et de la côte d'Abraham, d'ajuster la limite de la zone de manière à y inclure la partie du terrain située à l'angle des rues

Saint-Augustin et Saint-Olivier, d'y autoriser les habitations collectives, les ateliers d'artistes et les usages reliés à l'édition avec une aire d'entreposage d'au plus 400 mètres carrés à titre d'usage complémentaire à ces usages, en maintenant toutefois la vocation résidentielle de la rue Saint-Olivier;

ATTENDU que pour ce faire, il est nécessaire d'adopter l'article 4 de ce règlement qui a pour objet d'ajouter au cahier des spécifications de l'annexe B les notes 388 et 389, de modifier le code de spécifications 186.07 et d'agrandir la zone 346-M-186.07 à même la zone 343-H-163.08 qui est réduite d'autant;

RÈGLEMENT R.V.Q. Z-4997

RÈGLEMENT MODIFIANT LE RÈGLEMENT VQZ-3 SUR LE ZONAGE ET L'URBANISME

LA VILLE DE QUÉBEC, PAR LE CONSEIL DE LA VILLE, DÉCRÈTE CE QUI SUIT :

1. Le *Règlement VQZ-3 « Sur le zonage et l'urbanisme »* est modifié de la façon suivante :

a) en modifiant les codes de spécifications 247.02, 247.03, 247.06, 260.01, 264.13, 264.15, 264.43, 265, 265.01, 265.02, 265.03, 265.04, 265.05, 265.06, 265.07, 265.08, 265.09, 265.12, 265.16, 265.29, 265.41, 265.42, 266.12, 266.13, 266.16, 266.17, 266.35 et 267 en y remplaçant la marge latérale de « 3,6 » par une marge latérale de « 2 » en regard de la rubrique « Normes d'implantation particulières » applicables à la classe d'occupation B du groupe d'usages Habitation 1 tel qu'il appert des pages contenant les codes de spécifications 247.02, 247.03, 247.06, 260.01, 264.13, 264.15, 264.43, 265, 265.01, 265.02, 265.03, 265.04, 265.05, 265.06, 265.07, 265.08, 265.09, 265.12, 265.16, 265.29, 265.41, 265.42, 266.12, 266.13, 266.16, 266.17, 266.35 et 267 qui sont jointes au présent règlement en annexe I pour en faire partie intégrante;

b) en modifiant les codes de spécifications 268.01 et 269.02 en y remplaçant la marge latérale de « 3,6 » par une marge latérale de « 2 » en regard de la rubrique « Normes d'implantation particulières » applicables à la classe d'occupation B du groupe d'usages Habitation 1 et en y supprimant la marge latérale de « 3,6 » en regard de la rubrique « Normes d'implantation particulières » applicables à la classe d'occupation C du groupe d'usages Habitation 1 tel qu'il appert des pages contenant les codes de spécifications 268.01 et 268.02 qui sont jointes au présent règlement en annexe I pour en faire partie intégrante;

c) en modifiant le code de spécifications 265.25, 265.34, 266.10 et 267.01 en y remplaçant la marge latérale de « 3 » par une marge latérale de « 2 » en regard de la rubrique « Normes d'implantation particulières » applicables à la classe d'occupation B du groupe d'usages Habitation 1 tel qu'il appert des pages contenant les codes de spécifications 265.25, 265.34, 266.10 et 267.01 qui sont jointes au présent règlement en annexe I pour en faire partie intégrante;

d) en modifiant le code de spécifications 265.38 en y supprimant la largeur combinée des cours latérales de « 5,6 » en regard de la rubrique « Normes d'implantation particulières » applicables aux classes d'occupation B et C du groupe d'usages Habitation 1 et la marge latérale de « 2 » en regard de la rubrique « Normes d'implantation particulières » applicables à la classe d'occupation C du groupe d'usages Habitation 1 tel qu'il appert de la page

contenant le code de spécifications 265.38 qui est jointe au présent règlement en annexe I pour en faire partie intégrante;

e) en modifiant les codes de spécifications 207, 207.01, 208.01, 208.03, 208.04, 266.36, 267, 267.04, 267.05, 267.06, 267.07, 267.09, 267.10, 267.11, 267.12, 273, 273.04, 273.07, 280, 281.06, 286.01 en y supprimant la largeur combinée des cours latérales de « 9 » en regard de la rubrique « Normes d'implantation particulières » applicables aux classes d'occupation B et C du groupe d'usages Habitation 2 tel qu'il appert des pages contenant les codes de spécifications 207, 207.01, 208.01, 208.03, 208.04, 266.36, 267, 267.04, 267.05, 267.06, 267.07, 267.09, 267.10, 267.11, 267.12, 273, 273.04, 273.07, 280, 281.06 et 286.01 qui sont jointes au présent règlement en annexe I pour en faire partie intégrante;

f) en modifiant le code de spécifications 207.01 en y remplaçant le rapport plancher/terrain de « 0,90 » par un rapport plancher/terrain de « 2,00 » en regard de la rubrique « Normes d'implantation particulières » applicables aux classes d'occupation A et C du groupe d'usages Habitation 5 tel qu'il appert de la page contenant le code de spécifications 207.01 qui est jointe au présent règlement en annexe I pour en faire partie intégrante.

2. Ce règlement est modifié de la façon suivante :

a) en créant le code de spécifications 183.27 tel qu'il appert de la page contenant le nouveau code de spécifications 183.27 qui est jointe au présent règlement en annexe I pour en faire partie intégrante;

b) en créant la zone 684-M-183.27 à même une partie de la zone 639-M-183.07 qui est réduite d'autant tel qu'il appert du plan du Centre de développement économique et urbain numéro 94903Z02 en date du 31 mars 1999 qui est joint au présent règlement en annexe II pour en faire partie intégrante;

c) en modifiant l'annexe C concernant les usages dérogatoires en y ajoutant une référence à la zone 684 pour indiquer que les articles 134, 135, 136 et 142 s'appliquent dans cette zone tel qu'il appert de l'annexe C qui est jointe au présent règlement en annexe III pour en faire partie intégrante.

3. Ce règlement est modifié en agrandissant la zone 683-M-189.55 à même une partie de la zone 682-M-189.56 qui est réduite d'autant tel qu'il appert du plan du Centre de développement économique et urbain numéro 94903Z02 en date du 31 mars 1999 qui est joint au présent règlement en annexe II pour en faire partie intégrante.

4. Ce règlement est modifié de la façon suivante :

a) en ajoutant au cahier des spécifications les notes suivantes :

« 388. Les usages reliés à l'édition, à l'exclusion de l'impression, de même qu'une aire d'entreposage intérieure d'au plus 400 mètres carrés à titre d'usage complémentaire à ces usages.

389. Lorsqu'une façade d'un bâtiment implanté sur un lot transversal ou un lot d'angle donne sur une rue où est autorisé, du côté de la voie publique opposé à cette façade, un usage résidentiel sans que ne soit autorisé un usage commercial ou industriel, les restrictions suivantes s'appliquent à cette façade :

1° aucun accès au public n'est autorisé;

2° aucun emplacement de chargement et de déchargement n'est autorisé;

3° aucune autre enseigne n'est autorisée que celle permise dans la zone résidentielle. »;

b) en modifiant le code de spécifications 186.07 en y ajoutant la référence aux notes 220 et 388 en regard de la rubrique « Spécifiquement permis », la référence à la note 389 en regard de la rubrique « Notes », la référence à la note 94 en regard de la rubrique « Spécifiquement exclus » et le symbole « X » en regard de la rubrique « Habitation 10 » tel qu'il appert de la page contenant le code de spécifications 186.07 qui est jointe au présent règlement en annexe I pour en faire partie intégrante;

c) en agrandissant la zone 346-M-186.07 à même une partie de la zone 343-H-163.08 qui est réduite d'autant tel qu'il appert du plan du Centre de développement économique et urbain numéro 94903Z02 en date du 31 mars 1999 qui est joint au présent règlement en annexe II pour en faire partie intégrante.

5. En considération des articles 1 à 4, le cahier des spécifications joint à ce règlement en annexe B est modifié en y ajoutant la nouvelle page contenant le nouveau code de spécifications 183.27 qui est jointe au présent règlement en annexe I pour en faire partie intégrante et en y remplaçant la page contenant le code de spécifications 186.07, 207, 207.01, 208.01, 208.03, 208.04, 247.02, 247.03, 247.06, 260.01, 264.13, 264.15, 264.43, 265, 265.01, 265.02, 265.03, 265.04, 265.05, 265.06, 265.07, 265.08, 265.09, 265.12, 265.16, 265.25, 265.29, 265.34, 265.38, 265.41, 265.42, 266.10, 266.12, 266.13, 266.16, 266.17, 266.35, 266.36, 267, 267.01, 267.04, 267.05, 267.06, 267.07, 267.09, 267.10, 267.11, 267.12, 268.01, 268.02, 273, 273.04, 273.07, 280, 281.06 et 286.01 par la nouvelle page contenant ledit code de spécifications qui est également joint au présent règlement en annexe I pour en faire partie intégrante.

6. En considération des articles 1 à 4, l'annexe A de ce règlement est modifiée en conséquence en y remplaçant le plan du Centre de développement économique et urbain de la Ville de Québec numéro 94903Z02 en date du 17 février 1999 par le nouveau plan numéro 94903Z02 en date du 31 mars 1999 qui est joint au présent règlement en annexe II pour en faire partie intégrante.

- 7.** En considération des articles 1 à 4, l'annexe C concernant les usages dérogatoires est remplacée par la nouvelle annexe C qui est jointe au présent règlement en annexe III pour en faire partie intégrante.
- 8.** Le présent règlement entre en vigueur suivant la loi.

ANNEXE I

(article 5)

CODES DE SPÉCIFICATIONS 186.07, 207, 207.01, 208.01, 208.03, 208.04, 247.02, 247.03, 247.06, 260.01, 264.13, 264.15, 264.43, 265, 265.01, 265.02, 265.03, 265.04, 265.05, 265.06, 265.07, 265.08, 265.09, 265.12, 265.16, 265.25, 265.29, 265.34, 265.38, 265.41, 265.42, 266.10, 266.12, 266.13, 266.16, 266.17, 266.35, 266.36, 267, 267.01, 267.04, 267.05, 267.06, 267.07, 267.09, 267.10, 267.11, 267.12, 268.01, 268.02, 273, 273.04, 273.07, 280, 281.06, 286.01 ET 183.27

GROUPE D'UTILISATION AGRICOLE (A)

AGRICULTURE 1	CULTURE	63	
AGRICULTURE 2	CULTURE ET ÉLEVAGE	64	

GROUPE D'UTILISATION RÉSIDENTIELLE (II) CLASSES D'OCCUPATION: A: ISOLÉ - B: JUMELÉ - C: EN RANGÉE

HABITATION 1	1 LOGEMENT	65	
HABITATION 2	2 LOGEMENTS	66	A B C
HABITATION 3	3 LOGEMENTS	67	A B C
HABITATION 4	4 À 8 LOGEMENTS	68	A B C
HABITATION 5	9 À 12 LOGEMENTS	69	A B C
HABITATION 6	13 À 36 LOGEMENTS	70	X
HABITATION 7	37 LOGEMENTS ET PLUS	71	X
HABITATION 8	MAISONS DE PENSION - 4 À 9 CHAMBRES	72	X
HABITATION 9	MAISONS DE PENSION - 10 CHAMBRES ET PLUS	73	X
HABITATION 10	HABITATION COLLECTIVE	74	X
HABITATION 11	MAISONS MOBILES	75	
HABITATION 12	MAISONS DE CHAMBRES - 4 À 9 CHAMBRES	75.1	X
HABITATION 13	MAISONS DE CHAMBRES - 10 CHAMBRES ET PLUS	75.2	X

NORMES SPÉCIALES APPLICABLES AUX LOGEMENTS

HABITATION PROTÉGÉE	94	
% DE LOGEMENTS DE 2 CHAMBRES OU PLUS OU DE 85 M ² OU PLUS	292	
% DE LOGEMENTS DE 3 CHAMBRES OU PLUS OU DE 105 M ² OU PLUS	292	

GROUPE D'UTILISATION COMMERCIALE (C)

COMMERCE 1	D'ACCOMMODATION	76	X
COMMERCE 2	SERVICES ADMINISTRATIFS	77	X
COMMERCE 3	HÔTELLERIE	78	X
COMMERCE 4	DÉTAIL ET SERVICES	79	X
COMMERCE 5	RESTAURATION, DÉBITS D'ALCOOL ET DIVERTISSEMENT	80	X
COMMERCE 6	DE DÉTAIL AVEC NUISANCES	81	
COMMERCE 7	DE GROS	82	
COMMERCE 8	STATIONNEMENT	83	X

GROUPE D'UTILISATION INDUSTRIELLE (I)

INDUSTRIE 1	ASSOCIÉ AU COMMERCE DE DÉTAIL	84	X
INDUSTRIE 2	SANS NUISANCE	85	
INDUSTRIE 3	À NUISANCE FAIBLE	86	
INDUSTRIE 4	À NUISANCE FORTE	87	

GROUPE D'UTILISATION PUBLIQUE (P)

PUBLIC 1	À CLIENTÈLE DE VOISINAGE	88	X
PUBLIC 2	À CLIENTÈLE DE QUARTIER	89	X
PUBLIC 3	À CLIENTÈLE LOCALE	90	X
PUBLIC 4	À CLIENTÈLE DE RÉGION	91	X

GROUPE D'UTILISATION RÉCRÉATIVE (R)

RÉCRÉATION 1	DE LOISIRS	92	X
RÉCRÉATION 2	À GRANDS ESPACES	93	

NORMES SPÉCIALES

PROJET D'ENSEMBLE	166	X
% DE STATIONNEMENT COUVERT	332	
TYPE D'ENTREPOSAGE PERMIS	338	
% DE LA SUPERFICIE DE TERRAIN POUR ENTREPOSAGE	338	

SPÉCIFIQUEMENT EXCLUS: 94, 97

SPÉCIFIQUEMENT PERMIS: 118, 206, 220, 289

NOTES: 69, 291

Normes d'implantation	153	153	168	168	168	168	158	161	185	184
	Hauteur maximale	Hauteur minimale	Marge avant	Marge arrière	Marge latérale	Largeur combinée cours latérales	I.O.S	R.P.T	Aire libre %	Aire agrément %
GÉNÉRALES	25						1,00	5,00	0	10
PARTICULIÈRES										

Normes de lotissement	54	54	54
	Largeur du lot	Profondeur du lot	Superficie du lot
GÉNÉRALES			
PARTICULIÈRES			

Normes de densité	159 - 160		163		167	
	Superficie maximale		R.P.T maximal		Logements à l'hectare	
	Admin. et service	Vente au détail	Admin. et service	Vente au détail	Nombre minimal	Nombre maximal
GÉNÉRALES			8,80	8,80	58,5	
PARTICULIÈRES						

AIRES: CVRI

GROUPE D'UTILISATION AGRICOLE (A)

AGRICULTURE 1	CULTURE	63	
AGRICULTURE 2	CULTURE ET ÉLEVAGE	64	

GROUPE D'UTILISATION RÉSIDENTIELLE (H) CLASSES D'OCCUPATION: A: ISOLÉ - B: JUMELÉ - C: EN RANGÉE

HABITATION 1	1 LOGEMENT	65	
HABITATION 2	2 LOGEMENTS	66	A B C
HABITATION 3	3 LOGEMENTS	67	A B C
HABITATION 4	4 À 8 LOGEMENTS	68	A B C
HABITATION 5	9 À 12 LOGEMENTS	69	A B C
HABITATION 6	13 À 36 LOGEMENTS	70	X
HABITATION 7	37 LOGEMENTS ET PLUS	71	X
HABITATION 8	MAISONS DE PENSION - 4 À 9 CHAMBRES	72	X
HABITATION 9	MAISONS DE PENSION - 10 CHAMBRES ET PLUS	73	X
HABITATION 10	HABITATION COLLECTIVE	74	X
HABITATION 11	MAISONS MOBILES	75	
HABITATION 12	MAISONS DE CHAMBRES - 4 À 9 CHAMBRES	75.1	X
HABITATION 13	MAISONS DE CHAMBRES - 10 CHAMBRES ET PLUS	75.2	X

NORMES SPÉCIALES APPLICABLES AUX LOGEMENTS

HABITATION PROTÉGÉE	94	
% DE LOGEMENTS DE 2 CHAMBRES OU PLUS OU DE 85 M ² OU PLUS	292	
% DE LOGEMENTS DE 3 CHAMBRES OU PLUS OU DE 105 M ² OU PLUS	292	

GROUPE D'UTILISATION COMMERCIALE (C)

COMMERCE 1	D'ACCOMMODATION	76	X
COMMERCE 2	SERVICES ADMINISTRATIFS	77	X
COMMERCE 3	HÔTELLERIE	78	
COMMERCE 4	DÉTAIL ET SERVICES	79	X
COMMERCE 5	RESTAURATION, DÉBITS D'ALCOOL ET DIVERTISSEMENT	80	X
COMMERCE 6	DE DÉTAIL AVEC NUISANCES	81	
COMMERCE 7	DE GROS	82	
COMMERCE 8	STATIONNEMENT	83	

GROUPE D'UTILISATION INDUSTRIELLE (I)

INDUSTRIE 1	ASSOCIÉ AU COMMERCE DE DÉTAIL	84	X
INDUSTRIE 2	SANS NUISANCE	85	
INDUSTRIE 3	À NUISANCE FAIBLE	86	
INDUSTRIE 4	À NUISANCE FORTE	87	

GROUPE D'UTILISATION PUBLIQUE (P)

PUBLIC 1	À CLIENTÈLE DE VOISINAGE	88	X
PUBLIC 2	À CLIENTÈLE DE QUARTIER	89	X
PUBLIC 3	À CLIENTÈLE LOCALE	90	X
PUBLIC 4	À CLIENTÈLE DE RÉGION	91	X

GROUPE D'UTILISATION RÉCRÉATIVE (R)

RÉCRÉATION 1	DE LOISIRS	92	X
RÉCRÉATION 2	À GRANDS ESPACES	93	

NORMES SPÉCIALES

PROJET D'ENSEMBLE	166	X
% DE STATIONNEMENT COUVERT	332	
TYPE D'ENTREPOSAGE PERMIS	338	
% DE LA SUPERFICIE DE TERRAIN POUR ENTREPOSAGE	338	

SPÉCIFIQUEMENT EXCLUS: 94, 95

SPÉCIFIQUEMENT PERMIS: 220, 388

NOTES: 260, 389

Normes d'implantation	153	153	168	168	168	168	158	161	185	184
	Hauteur maximale	Hauteur minimale	Marge avant	Marge arrière	Marge latérale	Largeur combinée cours latérales	I.O.S	R.P.T	Aire libre %	Aire agrément %
GÉNÉRALES	13						1,00	2,50		10
PARTICULIÈRES										
Normes de lotissement	54		54		54					
	Largeur du lot		Profondeur du lot		Superficie du lot					
GÉNÉRALES										
PARTICULIÈRES										
Normes de densité	159 - 160		163		167					
	Admin. et service	Superficie maximale	Admin. et service	R.P.T maximal	Admin. et service	Logements à l'hectare	Nombre minimal	Nombre maximal		
GÉNÉRALES		Vente au détail		Vente au détail		8,80	8,80	58,5		
PARTICULIÈRES										

AIRES: CVR1

GROUPE D'UTILISATION AGRICOLE (A)

AGRICULTURE 1	CULTURE	63	X
AGRICULTURE 2	CULTURE ET ÉLEVAGE	64	

GROUPE D'UTILISATION RÉSIDENTIELLE (H) CLASSES D'OCCUPATION: A: ISOLÉ - B: JUMELÉ - C: EN RANGÉE

HABITATION 1	1 LOGEMENT	65	A B C
HABITATION 2	2 LOGEMENTS	66	A B C
HABITATION 3	3 LOGEMENTS	67	A B C
HABITATION 4	4 À 8 LOGEMENTS	68	A B C
HABITATION 5	9 À 12 LOGEMENTS	69	A B C
HABITATION 6	13 À 36 LOGEMENTS	70	X
HABITATION 7	37 LOGEMENTS ET PLUS	71	X
HABITATION 8	MAISONS DE PENSION - 4 À 9 CHAMBRES	72	
HABITATION 9	MAISONS DE PENSION - 10 CHAMBRES ET PLUS	73	
HABITATION 10	HABITATION COLLECTIVE	74	
HABITATION 11	MAISONS MOBILES	75	
HABITATION 12	MAISONS DE CHAMBRES - 4 À 9 CHAMBRES	75.1	
HABITATION 13	MAISONS DE CHAMBRES - 10 CHAMBRES ET PLUS	75.2	

NORMES SPÉCIALES APPLICABLES AUX LOGEMENTS

HABITATION PROTÉGÉE	94
% DE LOGEMENTS DE 3 CHAMBRES OU PLUS OU DE 83 M ² OU PLUS	292
% DE LOGEMENTS DE 3 CHAMBRES OU PLUS OU DE 103 M ² OU PLUS	292

GROUPE D'UTILISATION COMMERCIALE (C)

COMMERCE 1	D'ACCOMMODATION	76	X
COMMERCE 2	SERVICES ADMINISTRATIFS	77	
COMMERCE 3	HÔTELLERIE	78	
COMMERCE 4	DÉTAIL ET SERVICES	79	
COMMERCE 5	RESTAURATION, DÉBITS D'ALCOOL ET DIVERTISSEMENT	80	
COMMERCE 6	DE DÉTAIL AVEC NUISANCES	81	
COMMERCE 7	DE GROS	82	
COMMERCE 8	STATIONNEMENT	83	

GROUPE D'UTILISATION INDUSTRIELLE (I)

INDUSTRIE 1	ASSOCIÉ AU COMMERCE DE DÉTAIL	84
INDUSTRIE 2	SANS NUISANCE	85
INDUSTRIE 3	À NUISANCE FAIBLE	86
INDUSTRIE 4	À NUISANCE FORTE	87

GROUPE D'UTILISATION PUBLIQUE (P)

PUBLIC 1	À CLIENTÈLE DE VOISINAGE	88	X
PUBLIC 2	À CLIENTÈLE DE QUARTIER	89	
PUBLIC 3	À CLIENTÈLE LOCALE	90	
PUBLIC 4	À CLIENTÈLE DE RÉGION	91	

GROUPE D'UTILISATION RÉCRÉATIVE (R)

RÉCRÉATION 1	DE LOISIRS	92
RÉCRÉATION 2	À GRANDS ESPACES	93

NORMES SPÉCIALES

PROJET D'ENSEMBLE	166	X
% DE STATIONNEMENT COUVERT	332	
TYPE D'ENTREPOSAGE PERMIS	338	
% DE LA SUPERFICIE DE TERRAIN POUR ENTREPOSAGE	338	

SPÉCIFIQUEMENT EXCLUS:

SPÉCIFIQUEMENT PERMIS:

NOTES:

Normes d'implantation	153 Hauteur maximale	153 Hauteur minimale	168 Marge avant	168 Marge arrière	168 Marge latérale	168 Largeur combinée cours latérales	158 I.O.S	161 R.P.T	185 Aire libre %	184 Aire agrément %
GÉNÉRALES	9		7,5	9	4,5	9	0,35	2,00	55	35
PARTICULIÈRES										
A1	7,5		11	11	3	9	0,10			
H1 ABC	6		4,5	9	2	5,6	0,35	0,60	50	45
H2 A	6		4,5	9	2	5,6	0,35	0,60	50	45
H2 BC	9		7,5	9	4,5		0,35	0,90	55	35
H3 ABC	9		7,5	9	4,5	9	0,35	0,90	55	35
C1	6		6	9	2	6	0,35	0,90	55	35
P1	9		7,5	7,5	3	9	0,25	0,75	65	25

Normes de lotissement	54 Largeur du lot	54 Profondeur du lot	54 Superficie du lot
GÉNÉRALES			
PARTICULIÈRES			
A1	45	60	3000

Normes de densité	159 - 160 Superficie maximale		163 R.P.T maximal		167 Logements à l'hectare	
	Admin. et service	Vente au détail	Admin. et service	Vente au détail	Nombre minimal	Nombre maximal
GÉNÉRALES	1100	5500	1,65	1,65	7,2	
PARTICULIÈRES						

AIRES: EX-2

GROUPE D'UTILISATION AGRICOLE (A)

AGRICULTURE 1	CULTURE	63	X
AGRICULTURE 2	CULTURE ET ÉLEVAGE	64	

GROUPE D'UTILISATION RÉSIDENTIELLE (II) CLASSES D'OCCUPATION: A: ISOLÉ - B: JUMELÉ - C: EN RANGÉE

HABITATION 1	1 LOGEMENT	65	A B C
HABITATION 2	2 LOGEMENTS	66	A B C
HABITATION 3	3 LOGEMENTS	67	A B C
HABITATION 4	4 À 8 LOGEMENTS	68	A B C
HABITATION 5	9 À 12 LOGEMENTS	69	A B C
HABITATION 6	13 À 36 LOGEMENTS	70	X
HABITATION 7	37 LOGEMENTS ET PLUS	71	X
HABITATION 8	MAISONS DE PENSION - 4 À 9 CHAMBRES	72	
HABITATION 9	MAISONS DE PENSION - 10 CHAMBRES ET PLUS	73	
HABITATION 10	HABITATION COLLECTIVE	74	
HABITATION 11	MAISONS MOBILES	75	
HABITATION 12	MAISONS DE CHAMBRES - 4 À 9 CHAMBRES	75.1	
HABITATION 13	MAISONS DE CHAMBRES - 10 CHAMBRES ET PLUS	75.2	

NORMES SPÉCIALES APPLICABLES AUX LOGEMENTS

HABITATION PROTÉGÉE	94
% DE LOGEMENTS DE 2 CHAMBRES OU PLUS OU DE 85 M ² OU PLUS	292
% DE LOGEMENTS DE 3 CHAMBRES OU PLUS OU DE 105 M ² OU PLUS	292

GROUPE D'UTILISATION COMMERCIALE (C)

COMMERCE 1	D'ACCOMMODATION	76	X
COMMERCE 2	SERVICES ADMINISTRATIFS	77	
COMMERCE 3	HÔTELLERIE	78	
COMMERCE 4	DÉTAIL ET SERVICES	79	
COMMERCE 5	RESTAURATION, DÉBITS D'ALCOOL ET DIVERTISSEMENT	80	
COMMERCE 6	DE DÉTAIL AVEC NUISANCES	81	
COMMERCE 7	DE GROS	82	
COMMERCE 8	STATIONNEMENT	83	

GROUPE D'UTILISATION INDUSTRIELLE (I)

INDUSTRIE 1	ASSOCIÉ AU COMMERCE DE DÉTAIL	84
INDUSTRIE 2	SANS NUISANCE	85
INDUSTRIE 3	À NUISANCE FAIBLE	86
INDUSTRIE 4	À NUISANCE FORTE	87

GROUPE D'UTILISATION PUBLIQUE (P)

PUBLIC 1	À CLIENTÈLE DE VOISINAGE	88	X
PUBLIC 2	À CLIENTÈLE DE QUARTIER	89	
PUBLIC 3	À CLIENTÈLE LOCALE	90	
PUBLIC 4	À CLIENTÈLE DE RÉGION	91	

GROUPE D'UTILISATION RÉCRÉATIVE (R)

RÉCRÉATION 1	DE LOISIRS	92
RÉCRÉATION 2	À GRANDS ESPACES	93

NORMES SPÉCIALES

PROJET D'ENSEMBLE	166	X
% DE STATIONNEMENT COUVERT	332	
TYPE D'ENTREPOSAGE PERMIS	338	
% DE LA SUPERFICIE DE TERRAIN POUR ENTREPOSAGE	338	

SPÉCIFIQUEMENT EXCLUS:

SPÉCIFIQUEMENT PERMIS:

NOTES:

Normes d'implantation	153	153	168	168	168	168	158	161	185	184
	Hauteur maximale	Hauteur minimale	Marge avant	Marge arrière	Marge latérale	Largeur combinée cours latérales	I.O.S	R.P.T	Aire libre %	Aire agrément %
GÉNÉRALES	7,5		4,5	4,5	3	6	0,25	0,50	65	25
PARTICULIÈRES										
A1	7,5		11	11	3	9	0,10			
H1 ABC	6		4,5	9	2	5,6	0,35	0,60	50	45
H2 A	6		4,5	9	2	5,6	0,35	0,60	50	45
H2 BC	9		7,5	9	4,5		0,35	0,90	55	35
H3 ABC	9		7,5	9	4,5	9	0,35	0,90	55	35
H4 ABC	9		7,5	9	4,5	9	0,35	2,00	55	35
H5 ABC	9		7,5	9	4,5	9	0,35	2,00	55	35
H6	9		7,5	9	4,5	9	0,35	2,00	55	35
H7	9		7,5	9	4,5	9	0,35	2,00	55	35
C1	6		6	9	2	6	0,35	0,90	55	35

Normes de lotissement	54	54	54
	Largeur du lot	Profondeur du lot	Superficie du lot
GÉNÉRALES			10
PARTICULIÈRES			
A1	15	60	3000

Normes de densité	159 - 160 Superficie maximale		163 R.P.T maximal		167 Logements à l'hectare	
	Admin. et service	Vente au détail	Admin. et service	Vente au détail	Nombre minimal	Nombre maximal
GÉNÉRALES	1100	5500	1,65	1,65	7,2	
PARTICULIÈRES						

AIRES: EX-3

GROUPE D'UTILISATION AGRICOLE (A)

AGRICULTURE 1	CULTURE	63	X
AGRICULTURE 2	CULTURE ET ÉLEVAGE	64	

GROUPE D'UTILISATION RÉSIDENTIELLE (H) CLASSES D'OCCUPATION: A: ISOLÉ - B: JUMELÉ - C: EN RANGÉE

HABITATION 1	1 LOGEMENT	65	A B C
HABITATION 2	2 LOGEMENTS	66	A B C
HABITATION 3	3 LOGEMENTS	67	A B C
HABITATION 4	4 À 8 LOGEMENTS	68	
HABITATION 5	9 À 12 LOGEMENTS	69	
HABITATION 6	13 À 36 LOGEMENTS	70	
HABITATION 7	37 LOGEMENTS ET PLUS	71	
HABITATION 8	MAISONS DE PENSION - 4 À 9 CHAMBRES	72	
HABITATION 9	MAISONS DE PENSION - 10 CHAMBRES ET PLUS	73	
HABITATION 10	HABITATION COLLECTIVE	74	
HABITATION 11	MAISONS MOBILES	75	
HABITATION 12	MAISONS DE CHAMBRES - 4 À 9 CHAMBRES	75.1	
HABITATION 13	MAISONS DE CHAMBRES - 10 CHAMBRES ET PLUS	75.2	

NORMES SPÉCIALES APPLICABLES AUX LOGEMENTS

HABITATION PROTÉGÉE	94
% DE LOGEMENTS DE 2 CHAMBRES OU PLUS OU DE 85 M ² OU PLUS	292
% DE LOGEMENTS DE 3 CHAMBRES OU PLUS OU DE 105 M ² OU PLUS	292

GROUPE D'UTILISATION COMMERCIALE (C)

COMMERCE 1	D'ACCOMMODATION	76
COMMERCE 2	SERVICES ADMINISTRATIFS	77
COMMERCE 3	HÔTELLERIE	78
COMMERCE 4	DÉTAIL ET SERVICES	79
COMMERCE 5	RESTAURATION, DÉBITS D'ALCOOL ET DIVERTISSEMENT	80
COMMERCE 6	DE DÉTAIL AVEC NUISANCES	81
COMMERCE 7	DE GROS	82
COMMERCE 8	STATIONNEMENT	83

GROUPE D'UTILISATION INDUSTRIELLE (I)

INDUSTRIE 1	ASSOCIÉ AU COMMERCE DE DÉTAIL	84
INDUSTRIE 2	SANS NUISANCE	85
INDUSTRIE 3	À NUISANCE FAIBLE	86
INDUSTRIE 4	À NUISANCE FORTE	87

GROUPE D'UTILISATION PUBLIQUE (P)

PUBLIC 1	À CLIENTÈLE DE VOISINAGE	88	X
PUBLIC 2	À CLIENTÈLE DE QUARTIER	89	
PUBLIC 3	À CLIENTÈLE LOCALE	90	
PUBLIC 4	À CLIENTÈLE DE RÉGION	91	

GROUPE D'UTILISATION RÉCRÉATIVE (R)

RÉCRÉATION 1	DE LOISIRS	92
RÉCRÉATION 2	À GRANDS ESPACES	93

NORMES SPÉCIALES

PROJET D'ENSEMBLE	166	X
% DE STATIONNEMENT COUVERT	332	
TYPE D'ENTREPOSAGE PERMIS	338	
% DE LA SUPERFICIE DE TERRAIN POUR ENTREPOSAGE	338	

SPÉCIFIQUEMENT EXCLUS:

SPÉCIFIQUEMENT PERMIS:

NOTES:

Normes d'implantation	153	153	168	168	168	168	158	161	185	184
	Hauteur maximale	Hauteur minimale	Marge avant	Marge arrière	Marge latérale	Largeur combinée cours latérales	I.O.S	R.P.T	Aire libre %	Aire agrément %
GÉNÉRALES	7,5		4,5	4,5	3	6	0,25	0,50	65	25
PARTICULIÈRES										
A1	7,5		11	11	3	9	0,10			
H1 ABC	6		4,5	9	2	5,6	0,35	0,60	50	45
H2 A	6		4,5	9	2	5,6	0,35	0,60	50	45
H12 BC	9		7,5	9	4,5		0,35	0,90	55	35
H13 ABC	9		7,5	9	4,5	9	0,35	0,90	55	35

Normes de lotissement	54	54	54
	Largeur du lot	Profondeur du lot	Superficie du lot
GÉNÉRALES			
PARTICULIÈRES			
A1	45	60	3000

Normes de densité	159 - 160		163		167	
	Superficie maximale		R.P.T maximal		Logements à l'hectare	
	Admin. et service	Vente au détail	Admin. et service	Vente au détail	Nombre minimal	Nombre maximal
GÉNÉRALES	1100	5500	1,65	1,65		71,5
PARTICULIÈRES			12			

GROUPE D'UTILISATION AGRICOLE (A)

AGRICULTURE 1	CULTURE	63	X
AGRICULTURE 2	CULTURE ET ÉLEVAGE	64	

GROUPE D'UTILISATION RÉSIDENTIELLE (H) CLASSES D'OCCUPATION: A: ISOLÉ - B: JUMELÉ - C: EN RANGÉE

HABITATION 1	1 LOGEMENT	65	A B C
HABITATION 2	2 LOGEMENTS	66	A B C
HABITATION 3	3 LOGEMENTS	67	A B C
HABITATION 4	4 À 8 LOGEMENTS	68	A B C
HABITATION 5	9 À 12 LOGEMENTS	69	A B C
HABITATION 6	13 À 36 LOGEMENTS	70	X
HABITATION 7	37 LOGEMENTS ET PLUS	71	X
HABITATION 8	MAISONS DE PENSION - 4 À 9 CHAMBRES	72	
HABITATION 9	MAISONS DE PENSION - 10 CHAMBRES ET PLUS	73	
HABITATION 10	HABITATION COLLECTIVE	74	
HABITATION 11	MAISONS MOBILES	75	
HABITATION 12	MAISONS DE CHAMBRES - 4 À 9 CHAMBRES	75.1	
HABITATION 13	MAISONS DE CHAMBRES - 10 CHAMBRES ET PLUS	75.2	

NORMES SPÉCIALES APPLICABLES AUX LOGEMENTS

HABITATION PROTÉGÉE	94
% DE LOGEMENTS DE 2 CHAMBRES OU PLUS OU DE 85 M ² OU PLUS	292
% DE LOGEMENTS DE 3 CHAMBRES OU PLUS OU DE 105 M ² OU PLUS	292

GROUPE D'UTILISATION COMMERCIALE (C)

COMMERCE 1	D'ACCOMMODATION	76
COMMERCE 2	SERVICES ADMINISTRATIFS	77
COMMERCE 3	HÔTELLERIE	78
COMMERCE 4	DÉTAIL ET SERVICES	79
COMMERCE 5	RESTAURATION, DÉBITS D'ALCOOL ET DIVERTISSEMENT	80
COMMERCE 6	DE DÉTAIL AVEC NUISANCES	81
COMMERCE 7	DE GROS	82
COMMERCE 8	STATIONNEMENT	83

GROUPE D'UTILISATION INDUSTRIELLE (I)

INDUSTRIE 1	ASSOCIÉ AU COMMERCE DE DÉTAIL	84
INDUSTRIE 2	SANS NUISANCE	85
INDUSTRIE 3	À NUISANCE FAIBLE	86
INDUSTRIE 4	À NUISANCE FORTE	87

GROUPE D'UTILISATION PUBLIQUE (P)

PUBLIC 1	À CLIENTÈLE DE VOISINAGE	88	X
PUBLIC 2	À CLIENTÈLE DE QUARTIER	89	
PUBLIC 3	À CLIENTÈLE LOCALE	90	
PUBLIC 4	À CLIENTÈLE DE RÉGION	91	

GROUPE D'UTILISATION RÉCRÉATIVE (R)

RÉCRÉATION 1	DE LOISIRS	92
RÉCRÉATION 2	À GRANDS ESPACES	93

NORMES SPÉCIALES

PROJET D'ENSEMBLE	166	X
% DE STATIONNEMENT COUVERT	332	
TYPE D'ENTREPOSAGE PERMIS	338	
% DE LA SUPERFICIE DE TERRAIN POUR ENTREPOSAGE	338	

SPÉCIFIQUEMENT EXCLUS:

SPÉCIFIQUEMENT PERMIS:

NOTES:

Normes d'implantation	153	153	168	168	168	168	158	161	185	184
	Hauteur maximale	Hauteur minimale	Marge avant	Marge arrière	Marge latérale	Largeur combinée cours latérales	I.O.S	R.P.T	Aire libre %	Aire agrément %
GÉNÉRALES	9		7,5	7,5	3	9	0,25	0,75	65	25
PARTICULIÈRES										
A1	7,5		11	11	3	9	0,10			
H1 ABC	6		4,5	9	2	5,6	0,35	0,60	50	45
H2 A	6		4,5	9	2	5,6	0,35	0,60	50	45
H2 BC	9		7,5	9	4,5		0,35	0,90	55	35
H3 ABC	9		7,5	9	4,5	9	0,35	0,90	55	35
H4 ABC	9		7,5	9	4,5	9	0,35	2,00	55	35
H5 ABC	9		7,5	9	4,5	9	0,35	2,00	55	35
H6	9		7,5	9	4,5	9	0,35	2,00	55	35
H7	9		7,5	9	4,5	9	0,35	2,00	55	35

Normes de lotissement	54	54	54
	Largeur du lot	Profondeur du lot	Superficie du lot
GÉNÉRALES			
PARTICULIÈRES			
A1	45	60	3000

Normes de densité	159 - 160 Superficie maximale		163 R.P.T maximal		167 Logements à l'hectare	
	Admin. et service	Vente au détail	Admin. et service	Vente au détail	Nombre minimal	Nombre maximal
GÉNÉRALES	1100	5500	1,65	1,65	7,2	
PARTICULIÈRES						

AJRES: EX-3

GROUPE D'UTILISATION AGRICOLE (A)

AGRICULTURE 1	CULTURE	63
AGRICULTURE 2	CULTURE ET ÉLEVAGE	64

GROUPE D'UTILISATION RÉSIDENTIELLE (H) CLASSES D'OCCUPATION: A: ISOLÉ - B: JUMELÉ - C: EN RANGÉE

HABITATION 1	1 LOGEMENT	65	A B C
HABITATION 2	2 LOGEMENTS	66	A B C
HABITATION 3	3 LOGEMENTS	67	A B C
HABITATION 4	4 À 8 LOGEMENTS	68	A B C
HABITATION 5	9 À 12 LOGEMENTS	69	A B C
HABITATION 6	13 À 36 LOGEMENTS	70	X
HABITATION 7	37 LOGEMENTS ET PLUS	71	X
HABITATION 8	MAISONS DE PENSION - 4 À 9 CHAMBRES	72	
HABITATION 9	MAISONS DE PENSION - 10 CHAMBRES ET PLUS	73	
HABITATION 10	HABITATION COLLECTIVE	74	
HABITATION 11	MAISONS MOBILES	75	
HABITATION 12	MAISONS DE CHAMBRES - 4 À 9 CHAMBRES	75.1	
HABITATION 13	MAISONS DE CHAMBRES - 10 CHAMBRES ET PLUS	75.2	

NORMES SPÉCIALES APPLICABLES AUX LOGEMENTS

HABITATION PROTÉGÉE	94
% DE LOGEMENTS DE 2 CHAMBRES OU PLUS OU DE 85 M ² OU PLUS	292
% DE LOGEMENTS DE 3 CHAMBRES OU PLUS OU DE 105 M ² OU PLUS	292

GROUPE D'UTILISATION COMMERCIALE (C)

COMMERCE 1	D'ACCOMMODATION	76
COMMERCE 2	SERVICES ADMINISTRATIFS	77
COMMERCE 3	HÔTELLERIE	78
COMMERCE 4	DÉTAIL ET SERVICES	79
COMMERCE 5	RESTAURATION, DÉBITS D'ALCOOL ET DIVERTISSEMENT	80
COMMERCE 6	DE DÉTAIL AVEC NUISANCES	81
COMMERCE 7	DE GROS	82
COMMERCE 8	STATIONNEMENT	83

GROUPE D'UTILISATION INDUSTRIELLE (I)

INDUSTRIE 1	ASSOCIÉ AU COMMERCE DE DÉTAIL	84
INDUSTRIE 2	SANS NUISANCE	85
INDUSTRIE 3	À NUISANCE FAIBLE	86
INDUSTRIE 4	À NUISANCE FORTE	87

GROUPE D'UTILISATION PUBLIQUE (P)

PUBLIC 1	À CLIENTÈLE DE VOISINAGE	88	X
PUBLIC 2	À CLIENTÈLE DE QUARTIER	89	X
PUBLIC 3	À CLIENTÈLE LOCALE	90	X
PUBLIC 4	À CLIENTÈLE DE RÉGION	91	

GROUPE D'UTILISATION RÉCRÉATIVE (R)

RÉCRÉATION 1	DE LOISIRS	92	X
RÉCRÉATION 2	À GRANDS ESPACES	93	

NORMES SPÉCIALES

PROJET D'ENSEMBLE	166	X
% DE STATIONNEMENT COUVERT	332	
TYPE D'ENTREPOSAGE PERMIS	338	
% DE LA SUPERFICIE DE TERRAIN POUR ENTREPOSAGE	338	

SPÉCIFIQUEMENT EXCLUS:

SPÉCIFIQUEMENT PERMIS:

NOTES:

Normes d'implantation	153	153	168	168	168	168	158	161	185	184
	Hauteur maximale	Hauteur minimale	Marge avant	Marge arrière	Marge latérale	Largeur combinée cours latérales	I.O.S	R.P.T	Aire libre %	Aire agrément %
GÉNÉRALES	9		7,5	7,5	3	9	0,25	0,75	65	25
PARTICULIÈRES										
H1 ABC	6		4,5	9	2	5,6	0,35	0,60	50	45
H2 A	6		4,5	9	2	5,6	0,35	0,60	50	45
H2 BC	9		7,5	9	4,5		0,35	0,90	55	35
H3 ABC	9		7,5	9	4,5	9	0,35	0,90	55	35
H5 ABC	9		7,5	9	4,5	9	0,35	2,00	55	35
H6	9		7,5	9	4,5	9	0,35	2,00	55	35
H7	9		7,5	9	4,5	9	0,35	2,00	55	35

Normes de lotissement	54	54	54
	Largeur du lot	Profondeur du lot	Superficie du lot
GÉNÉRALES			
PARTICULIÈRES			

Normes de densité	159 - 160		163		167	
	Superficie maximale		R.P.T maximal		Logements à l'hectare	
	Admin. et service	Vente au détail	Admin. et service	Vente au détail	Nombre minimal	Nombre maximal
GÉNÉRALES	1100	5500	1,65	1,65	7,2	
PARTICULIÈRES						

GRUPE D'UTILISATION AGRICOLE (A)

AGRICULTURE 1	CULTURE	63
AGRICULTURE 2	CULTURE ET ÉLEVAGE	64

GRUPE D'UTILISATION RÉSIDENTIELLE (H) CLASSES D'OCCUPATION: A: ISOLÉ - B: JUMELÉ - C: EN RANGÉE

HABITATION 1	1 LOGEMENT	65	A B C
HABITATION 2	2 LOGEMENTS	66	A
HABITATION 3	3 LOGEMENTS	67	
HABITATION 4	4 À 8 LOGEMENTS	68	
HABITATION 5	9 À 12 LOGEMENTS	69	
HABITATION 6	13 À 36 LOGEMENTS	70	
HABITATION 7	37 LOGEMENTS ET PLUS	71	
HABITATION 8	MAISONS DE PENSION - 4 À 9 CHAMBRES	72	
HABITATION 9	MAISONS DE PENSION - 10 CHAMBRES ET PLUS	73	
HABITATION 10	HABITATION COLLECTIVE	74	
HABITATION 11	MAISONS MOBILES	75	
HABITATION 12	MAISONS DE CHAMBRES - 4 À 9 CHAMBRES	75.1	
HABITATION 13	MAISONS DE CHAMBRES - 10 CHAMBRES ET PLUS	75.2	

NORMES SPÉCIALES APPLICABLES AUX LOGEMENTS

HABITATION PROTÉGÉE	94
% DE LOGEMENTS DE 2 CHAMBRES OU PLUS OU DE 85 M. ² OU PLUS	292
% DE LOGEMENTS DE 3 CHAMBRES OU PLUS OU DE 105 M. ² OU PLUS	292

GRUPE D'UTILISATION COMMERCIALE (C)

COMMERCE 1	D'ACCOMMODATION	76
COMMERCE 2	SERVICES ADMINISTRATIFS	77
COMMERCE 3	HÔTELLERIE	78
COMMERCE 4	DÉTAIL ET SERVICES	79
COMMERCE 5	RESTAURATION, DÉBITS D'ALCOOL ET DIVERTISSEMENT	80
COMMERCE 6	DE DÉTAIL AVEC NUISANCES	81
COMMERCE 7	DE GROS	82
COMMERCE 8	STATIONNEMENT	83

GRUPE D'UTILISATION INDUSTRIELLE (I)

INDUSTRIE 1	ASSOCIÉ AU COMMERCE DE DÉTAIL	84
INDUSTRIE 2	SANS NUISANCE	85
INDUSTRIE 3	À NUISANCE FAIBLE	86
INDUSTRIE 4	À NUISANCE FORTE	87

GRUPE D'UTILISATION PUBLIQUE (P)

PUBLIC 1	À CLIENTÈLE DE VOISINAGE	88	X
PUBLIC 2	À CLIENTÈLE DE QUARTIER	89	
PUBLIC 3	À CLIENTÈLE LOCALE	90	
PUBLIC 4	À CLIENTÈLE DE RÉGION	91	

GRUPE D'UTILISATION RÉCRÉATIVE (R)

RÉCRÉATION 1	DE LOISIRS	92
RÉCRÉATION 2	À GRANDS ESPACES	93

NORMES SPÉCIALES

PROJET D'ENSEMBLE	166
% DE STATIONNEMENT COUVERT	332
TYPE D'ENTREPOSAGE PERMIS	338
% DE LA SUPERFICIE DE TERRAIN POUR ENTREPOSAGE	338

SPÉCIFIQUEMENT EXCLUS:

SPÉCIFIQUEMENT PERMIS:

NOTES: 28, 71

Normes d'implantation	153	153	168	168	168	168	158	161	185	184
	Hauteur maximale	Hauteur minimale	Marge avant	Marge arrière	Marge latérale	Largeur combinée cours latérales	I.O.S	R.P.T	Aire libre %	Aire agrément %
GÉNÉRALES	6		4,5	9	2	5,6	0,35	0,60	50	45
PARTICULIÈRES										
III B	6		6	9	2		0,35	0,60	50	45
HI C	6		9	11			0,35	0,60	50	45

Normes de lotissement	54	54	54
	Largeur du lot	Profondeur du lot	Superficie du lot
GÉNÉRALES			
PARTICULIÈRES			

Normes de densité	159 - 160		163		167	
	Superficie maximale		R.P.T maximal		Logements à l'hectare	
	Admin. et service	Vente au détail	Admin. et service	Vente au détail	Nombre minimal	Nombre maximal
GÉNÉRALES	4400	5500	2,20	1,65	0	0
PARTICULIÈRES						

AIRES: PHIT-2

GROUPE D'UTILISATION AGRICOLE (A)

AGRICULTURE 1	CULTURE	63
AGRICULTURE 2	CULTURE ET ÉLEVAGE	64

GROUPE D'UTILISATION RÉSIDENTIELLE (II) CLASSES D'OCCUPATION: A: ISOLÉ - B: JUMELÉ - C: EN RANGÉE

HABITATION 1	1 LOGEMENT	65	A B C
HABITATION 2	2 LOGEMENTS	66	A
HABITATION 3	3 LOGEMENTS	67	
HABITATION 4	4 À 8 LOGEMENTS	68	
HABITATION 5	9 À 12 LOGEMENTS	69	
HABITATION 6	13 À 36 LOGEMENTS	70	
HABITATION 7	37 LOGEMENTS ET PLUS	71	
HABITATION 8	MAISONS DE PENSION - 4 À 9 CHAMBRES	72	
HABITATION 9	MAISONS DE PENSION - 10 CHAMBRES ET PLUS	73	
HABITATION 10	HABITATION COLLECTIVE	74	
HABITATION 11	MAISONS MOBILES	75	
HABITATION 12	MAISONS DE CHAMBRES - 4 À 9 CHAMBRES	75.1	
HABITATION 13	MAISONS DE CHAMBRES - 10 CHAMBRES ET PLUS	75.2	

NORMES SPÉCIALES APPLICABLES AUX LOGEMENTS

HABITATION PROTÉGÉE	94
% DE LOGEMENTS DE 2 CHAMBRES OU PLUS OU DE 85 M ² OU PLUS	292
% DE LOGEMENTS DE 3 CHAMBRES OU PLUS OU DE 105 M ² OU PLUS	292

GROUPE D'UTILISATION COMMERCIALE (C)

COMMERCE 1	D'ACCOMMODATION	76
COMMERCE 2	SERVICES ADMINISTRATIFS	77
COMMERCE 3	HÔTELLERIE	78
COMMERCE 4	DÉTAIL ET SERVICES	79
COMMERCE 5	RESTAURATION, DÉBITS D'ALCOOL ET DIVERTISSEMENT	80
COMMERCE 6	DE DÉTAIL AVEC NUISANCES	81
COMMERCE 7	DE GROS	82
COMMERCE 8	STATIONNEMENT	83

GROUPE D'UTILISATION INDUSTRIELLE (I)

INDUSTRIE 1	ASSOCIÉ AU COMMERCE DE DÉTAIL	84
INDUSTRIE 2	SANS NUISANCE	85
INDUSTRIE 3	À NUISANCE FAIBLE	86
INDUSTRIE 4	À NUISANCE FORTE	87

GROUPE D'UTILISATION PUBLIQUE (P)

PUBLIC 1	À CLIENTÈLE DE VOISINAGE	88	X
PUBLIC 2	À CLIENTÈLE DE QUARTIER	89	
PUBLIC 3	À CLIENTÈLE LOCALE	90	
PUBLIC 4	À CLIENTÈLE DE RÉGION	91	

GROUPE D'UTILISATION RÉCRÉATIVE (R)

RÉCRÉATION 1	DE LOISIRS	92
RÉCRÉATION 2	À GRANDS ESPACES	93

NORMES SPÉCIALES

PROJET D'ENSEMBLE	166
% DE STATIONNEMENT COUVERT	332
TYPE D'ENTREPOSAGE PERMIS	338
% DE LA SUPERFICIE DE TERRAIN POUR ENTREPOSAGE	338

SPÉCIFIQUEMENT EXCLUS:

SPÉCIFIQUEMENT PERMIS:

NOTES: 28, 37

Normes d'implantation	153	153	168	168	168	168	158	161	185	184
	Hauteur maximale	Hauteur minimale	Marge avant	Marge arrière	Marge latérale	Largeur combinée cours latérales	I.O.S	R.P.T	Aire libre %	Aire agrément %
GÉNÉRALES	6		4,5	9	2	5,6	0,35	0,60	55	45
PARTICULIÈRES										
III B	6		6	9	2		0,35	0,60	55	45
III C	6		9	11			0,35	0,60	55	45

Normes de lotissement	54	54	54
	Largeur du lot	Profondeur du lot	Superficie du lot
GÉNÉRALES			
PARTICULIÈRES			

Normes de densité	159 - 160		163		167	
	Superficie maximale		R.P.T maximal		Logements à l'hectare	
	Admin. et service	Vente au détail	Admin. et service	Vente au détail	Nombre minimal	Nombre maximal
GÉNÉRALES	0	0	0,00	0,00	0	0
PARTICULIÈRES						
Note-91	0	220	0,00	1,10		8,8

AIRES: F-3, F-5

GROUPE D'UTILISATION AGRICOLE (A)

AGRICULTURE 1	CULTURE	61	
AGRICULTURE 2	CULTURE ET ÉLEVAGE	64	

GROUPE D'UTILISATION RÉSIDENTIELLE (II) CLASSES D'OCCUPATION: A: ISOLÉ - B: JUMELÉ - C: EN RANGÉE

HABITATION 1	1 LOGEMENT	65	A B C
HABITATION 2	2 LOGEMENTS	66	A
HABITATION 3	3 LOGEMENTS	67	
HABITATION 4	4 À 8 LOGEMENTS	68	
HABITATION 5	9 À 12 LOGEMENTS	69	
HABITATION 6	13 À 16 LOGEMENTS	70	
HABITATION 7	17 LOGEMENTS ET PLUS	71	
HABITATION 8	MAISONS DE PENSION - 4 À 9 CHAMBRES	72	
HABITATION 9	MAISONS DE PENSION - 10 CHAMBRES ET PLUS	73	
HABITATION 10	HABITATION COLLECTIVE	74	
HABITATION 11	MAISONS MOBILES	75	
HABITATION 12	MAISONS DE CHAMBRES - 4 À 9 CHAMBRES	75.1	
HABITATION 13	MAISONS DE CHAMBRES - 10 CHAMBRES ET PLUS	75.2	

NORMES SPÉCIALES APPLICABLES AUX LOGEMENTS

HABITATION PROTÉGÉE	94
% DE LOGEMENTS DE 3 CHAMBRES OU PLUS OU DE 85 M ² OU PLUS	292
% DE LOGEMENTS DE 3 CHAMBRES OU PLUS OU DE 105 M ² OU PLUS	292

GROUPE D'UTILISATION COMMERCIALE (C)

COMMERCE 1	D'ACCOMMODATION	76
COMMERCE 2	SERVICES ADMINISTRATIFS	77
COMMERCE 3	HÔTELLERIE	78
COMMERCE 4	DÉTAIL ET SERVICES	79
COMMERCE 5	RESTAURATION, DÉBITS D'ALCOOL ET DIVERTISSEMENT	80
COMMERCE 6	DE DÉTAIL AVEC NUISANCES	81
COMMERCE 7	DE GROS	82
COMMERCE 8	STATIONNEMENT	83

GROUPE D'UTILISATION INDUSTRIELLE (I)

INDUSTRIE 1	ASSOCIÉ AU COMMERCE DE DÉTAIL	84
INDUSTRIE 2	SANS NUISANCE	85
INDUSTRIE 3	À NUISANCE FAIBLE	86
INDUSTRIE 4	À NUISANCE FORTE	87

GROUPE D'UTILISATION PUBLIQUE (P)

PUBLIC 1	À CLIENTÈLE DE VOISINAGE	88	X
PUBLIC 2	À CLIENTÈLE DE QUARTIER	89	
PUBLIC 3	À CLIENTÈLE LOCALE	90	
PUBLIC 4	À CLIENTÈLE DE RÉGION	91	

GROUPE D'UTILISATION RÉCRÉATIVE (R)

RÉCRÉATION 1	DE LOISIRS	92
RÉCRÉATION 2	À GRANDS ESPACES	93

NORMES SPÉCIALES

PROJET D'ENSEMBLE	166
% DE STATIONNEMENT COUVERT	332
TYPE D'ENTREPOSAGE PERMIS	338
% DE LA SUPERFICIE DE TERRAIN POUR ENTREPOSAGE	338

SPÉCIFIQUEMENT EXCLUS:

SPÉCIFIQUEMENT PERMIS:

NOTES: 28, 37

Normes d'implantation	153	153	168	168	168	168	158	161	185	184
	Hauteur maximale	Hauteur minimale	Marge avant	Marge arrière	Marge latérale	Largeur combinée cours latérales	I.O.S	R.P.T	Aire libre %	Aire agrément %
GÉNÉRALES	6		4,5	6	2	5,6	0,35	0,60	55	45
PARTICULIÈRES										
III B	6		6	9	2		0,35	0,60	55	45
III C	6		9	11			0,35	0,60	55	45

Normes de lotissement	54	54	54
	Largeur du lot	Profondeur du lot	Superficie du lot
GÉNÉRALES			
PARTICULIÈRES			

Normes de densité	159 - 160		163		167	
	Superficie maximale		R.P.T maximal		Logements à l'hectare	
	Admin. et service	Vente au détail	Admin. et service	Vente au détail	Nombre minimal	Nombre maximal
GÉNÉRALES	0	0	0,00	0,00	0	0
PARTICULIÈRES						
Note-91	0	220	0,00	1,10		8,8

AIRES: F-3, F-5

GROUPE D'UTILISATION AGRICOLE (A)

AGRICULTURE 1	CULTURE	63
AGRICULTURE 2	CULTURE ET ÉLEVAGE	64

GROUPE D'UTILISATION RÉSIDENTIELLE (H) CLASSES D'OCCUPATION: A: ISOLÉ - B: JUMELÉ - C: EN RANGÉE

HABITATION 1	1 LOGEMENT	65	A B C
HABITATION 2	2 LOGEMENTS	66	A
HABITATION 3	3 LOGEMENTS	67	
HABITATION 4	4 À 8 LOGEMENTS	68	
HABITATION 5	9 À 12 LOGEMENTS	69	
HABITATION 6	13 À 36 LOGEMENTS	70	
HABITATION 7	37 LOGEMENTS ET PLUS	71	
HABITATION 8	MAISONS DE PENSION - 4 À 9 CHAMBRES	72	
HABITATION 9	MAISONS DE PENSION - 10 CHAMBRES ET PLUS	73	
HABITATION 10	HABITATION COLLECTIVE	74	
HABITATION 11	MAISONS MOBILES	75	
HABITATION 12	MAISONS DE CHAMBRES - 4 À 9 CHAMBRES	75.1	
HABITATION 13	MAISONS DE CHAMBRES - 10 CHAMBRES ET PLUS	75.2	

NORMES SPÉCIALES APPLICABLES AUX LOGEMENTS

HABITATION PROTÉGÉE	94
% DE LOGEMENTS DE 3 CHAMBRES OU PLUS OU DE 85 M ² OU PLUS	292
% DE LOGEMENTS DE 3 CHAMBRES OU PLUS OU DE 105 M ² OU PLUS	292

GROUPE D'UTILISATION COMMERCIALE (C)

COMMERCE 1	D'ACCOMMODATION	76
COMMERCE 2	SERVICES ADMINISTRATIFS	77
COMMERCE 3	HÔTELLERIE	78
COMMERCE 4	DÉTAIL ET SERVICES	79
COMMERCE 5	RESTAURATION, DÉBITS D'ALCOOL ET DIVERTISSEMENT	80
COMMERCE 6	DE DÉTAIL AVEC NUISANCES	81
COMMERCE 7	DE GROS	82
COMMERCE 8	STATIONNEMENT	83

GROUPE D'UTILISATION INDUSTRIELLE (I)

INDUSTRIE 1	ASSOCIÉ AU COMMERCE DE DÉTAIL	84
INDUSTRIE 2	SANS NUISANCE	85
INDUSTRIE 3	À NUISANCE FAIBLE	86
INDUSTRIE 4	À NUISANCE FORTE	87

GROUPE D'UTILISATION PUBLIQUE (P)

PUBLIC 1	À CLIENTÈLE DE VOISINAGE	88
PUBLIC 2	À CLIENTÈLE DE QUARTIER	89
PUBLIC 3	À CLIENTÈLE LOCALE	90
PUBLIC 4	À CLIENTÈLE DE RÉGION	91

GROUPE D'UTILISATION RÉCRÉATIVE (R)

RÉCRÉATION 1	DE LOISIRS	92
RÉCRÉATION 2	À GRANDS ESPACES	93

NORMES SPÉCIALES

PROJET D'ENSEMBLE	166
% DE STATIONNEMENT COUVERT	332
TYPE D'ENTREPOSAGE PERMIS	338
% DE LA SUPERFICIE DE TERRAIN POUR ENTREPOSAGE	338

SPÉCIFIQUEMENT EXCLUS:

SPÉCIFIQUEMENT PERMIS: 299

NOTES: 28

Normes d'implantation	153	153	168	168	168	168	158	161	185	184
	Hauteur maximale	Hauteur minimale	Marge avant	Marge arrière	Marge latérale	Largeur combinée cours latérales	I.O.S	R.P.T	Aire libre %	Aire agrément %
GÉNÉRALES	7		4,5	9	2	5,6	0,35	0,60	50	45
PARTICULIÈRES										
HI B	7		6	9	2		0,35	0,60	50	45
HI C	7		9	11			0,35	0,60	50	45

Normes de lotissement	54	54	54
	Largeur du lot	Profondeur du lot	Superficie du lot
GÉNÉRALES			
PARTICULIÈRES			

Normes de densité	159 - 160		163		167	
	Superficie maximale	R.P.T maximal	Logements à l'hectare	Admin. et service	Vente au détail	Nombre minimal / Nombre maximal
GÉNÉRALES	1100	5500	1,65	1,65	7,2	
PARTICULIÈRES						

AIRES: R-10

GROUPE D'UTILISATION AGRICOLE (A)

AGRICULTURE 1	CULTURE	63	
AGRICULTURE 2	CULTURE ET ÉLEVAGE	64	

GROUPE D'UTILISATION RÉSIDENTIELLE (H) CLASSES D'OCCUPATION: A: ISOLÉ - B: JUMELÉ - C: EN RANGÉE

HABITATION 1	1 LOGEMENT	65	A B
HABITATION 2	2 LOGEMENTS	66	
HABITATION 3	3 LOGEMENTS	67	
HABITATION 4	4 À 8 LOGEMENTS	68	
HABITATION 5	9 À 12 LOGEMENTS	69	
HABITATION 6	13 À 36 LOGEMENTS	70	
HABITATION 7	37 LOGEMENTS ET PLUS	71	
HABITATION 8	MAISONS DE PENSION - 4 À 9 CHAMBRES	72	
HABITATION 9	MAISONS DE PENSION - 10 CHAMBRES ET PLUS	73	
HABITATION 10	HABITATION COLLECTIVE	74	
HABITATION 11	MAISONS MOBILES	75	
HABITATION 12	MAISONS DE CHAMBRES - 4 À 9 CHAMBRES	75.1	
HABITATION 13	MAISONS DE CHAMBRES - 10 CHAMBRES ET PLUS	75.2	

NORMES SPÉCIALES APPLICABLES AUX LOGEMENTS

HABITATION PROTÉGÉE	94
% DE LOGEMENTS DE 2 CHAMBRES OU PLUS OU DE 85 M ² OU PLUS	292
% DE LOGEMENTS DE 3 CHAMBRES OU PLUS OU DE 105 M ² OU PLUS	292

GROUPE D'UTILISATION COMMERCIALE (C)

COMMERCE 1	D'ACCOMMODATION	76
COMMERCE 2	SERVICES ADMINISTRATIFS	77
COMMERCE 3	HÔTELLERIE	78
COMMERCE 4	DÉTAIL ET SERVICES	79
COMMERCE 5	RESTAURATION, DÉBITS D'ALCOOL ET DIVERTISSEMENT	80
COMMERCE 6	DE DÉTAIL AVEC NUISANCES	81
COMMERCE 7	DE GROS	82
COMMERCE 8	STATIONNEMENT	83

GROUPE D'UTILISATION INDUSTRIELLE (I)

INDUSTRIE 1	ASSOCIÉ AU COMMERCE DE DÉTAIL	84
INDUSTRIE 2	SANS NUISANCE	85
INDUSTRIE 3	À NUISANCE FAIBLE	86
INDUSTRIE 4	À NUISANCE FORTE	87

GROUPE D'UTILISATION PUBLIQUE (P)

PUBLIC 1	À CLIENTÈLE DE VOISINAGE	88	X
PUBLIC 2	À CLIENTÈLE DE QUARTIER	89	
PUBLIC 3	À CLIENTÈLE LOCALE	90	
PUBLIC 4	À CLIENTÈLE DE RÉGION	91	

GROUPE D'UTILISATION RÉCRÉATIVE (R)

RÉCRÉATION 1	DE LOISIRS	92
RÉCRÉATION 2	À GRANDS ESPACES	93

NORMES SPÉCIALES

PROJET D'ENSEMBLE	166
% DE STATIONNEMENT COUVERT	332
TYPE D'ENTREPOSAGE PERMIS	338
% DE LA SUPERFICIE DE TERRAIN POUR ENTREPOSAGE	338

SPÉCIFIQUEMENT EXCLUS:

SPÉCIFIQUEMENT PERMIS:

NOTES:

Normes d'implantation	153	153	168	168	168	168	158	161	185	184
	Hauteur maximale	Hauteur minimale	Marge avant	Marge arrière	Marge latérale	Largeur combinée cours latérales	I.O.S	R.P.T	Aire libre %	Aire agrément %
GÉNÉRALES	6		4,5	9	2	5,6	0,35	0,60	50	45
PARTICULIÈRES										
III B	6		6	9	2		0,35	0,60	50	45

Normes de lotissement	54	54	54
	Largeur du lot	Profondeur du lot	Superficie du lot
GÉNÉRALES			
PARTICULIÈRES			

Normes de densité	159 - 160		163		167	
	Admin. et service	Superficie maximale	Admin. et service	R.P.T maximal	Logements à l'hectare	Nombre maximal
GÉNÉRALES	1100	5500	1,65	1,65		71,5
PARTICULIÈRES						

AIRES: R-17

GRUPE D'UTILISATION AGRICOLE (A)

AGRICULTURE 1	CULTURE	63
AGRICULTURE 2	CULTURE ET ÉLEVAGE	64

GRUPE D'UTILISATION RÉSIDENTIELLE (II) CLASSES D'OCCUPATION: A: ISOLÉ - B: JUMELÉ - C: EN RANGÉE

HABITATION 1	1 LOGEMENT	65	A B
HABITATION 2	2 LOGEMENTS	66	
HABITATION 3	3 LOGEMENTS	67	
HABITATION 4	4 À 8 LOGEMENTS	68	
HABITATION 5	9 À 12 LOGEMENTS	69	
HABITATION 6	11 À 36 LOGEMENTS	70	
HABITATION 7	37 LOGEMENTS ET PLUS	71	
HABITATION 8	MAISONS DE PENSION - 4 À 9 CHAMBRES	72	
HABITATION 9	MAISONS DE PENSION - 10 CHAMBRES ET PLUS	73	
HABITATION 10	HABITATION COLLECTIVE	74	
HABITATION 11	MAISONS MOBILES	75	
HABITATION 12	MAISONS DE CHAMBRES - 4 À 9 CHAMBRES	75.1	
HABITATION 13	MAISONS DE CHAMBRES - 10 CHAMBRES ET PLUS	75.2	

NORMES SPÉCIALES APPLICABLES AUX LOGEMENTS

HABITATION PROTÉGÉE	94
% DE LOGEMENTS DE 2 CHAMBRES OU PLUS OU DE 83 M ² OU PLUS	292
% DE LOGEMENTS DE 3 CHAMBRES OU PLUS OU DE 103 M ² OU PLUS	292

GRUPE D'UTILISATION COMMERCIALE (C)

COMMERCE 1	D'ACCOMMODATION	76
COMMERCE 2	SERVICES ADMINISTRATIFS	77
COMMERCE 3	HÔTELLERIE	78
COMMERCE 4	DÉTAIL ET SERVICES	79
COMMERCE 5	RESTAURATION DÉBITS D'ALCOOL ET DIVERTISSEMENT	80
COMMERCE 6	DE DÉTAIL AVEC NUISANCES	81
COMMERCE 7	DE GROS	82
COMMERCE 8	STATIONNEMENT	83

GRUPE D'UTILISATION INDUSTRIELLE (I)

INDUSTRIE 1	ASSOCIÉ AU COMMERCE DE DÉTAIL	84
INDUSTRIE 2	SANS NUISANCE	85
INDUSTRIE 3	À NUISANCE FAIBLE	86
INDUSTRIE 4	À NUISANCE FORTE	87

GRUPE D'UTILISATION PUBLIQUE (P)

PUBLIC 1	À CLIENTÈLE DE VOISINAGE	88	X
PUBLIC 2	À CLIENTÈLE DE QUARTIER	89	
PUBLIC 3	À CLIENTÈLE LOCALE	90	
PUBLIC 4	À CLIENTÈLE DE RÉGION	91	

GRUPE D'UTILISATION RÉCRÉATIVE (R)

RÉCRÉATION 1	DE LOISIRS	92
RÉCRÉATION 2	À GRANDS ESPACES	93

NORMES SPÉCIALES

PROJET D'ENSEMBLE	166
% DE STATIONNEMENT COUVERT	332
TYPE D'ENTREPOSAGE PERMIS	338
% DE LA SUPERFICIE DE TERRAIN POUR ENTREPOSAGE	338

SPÉCIFIQUEMENT EXCLUS:

SPÉCIFIQUEMENT PERMIS:

NOTES:

Normes d'implantation	153	153	168	168	168	168	158	161	185	184
	Hauteur maximale	Hauteur minimale	Marge avant	Marge arrière	Marge latérale	Largeur combinée cours latérales	I.O.S	R.P.T	Aire libre %	Aire agrément %
GÉNÉRALES	6		4,5	9	2	5,6	0,35	0,60	20	45
PARTICULIÈRES										
III B	6		6	9	2		0,35	0,60	20	45

Normes de lotissement	54	54	54
	Largeur du lot	Profondeur du lot	Superficie du lot
GÉNÉRALES			
PARTICULIÈRES			

Normes de densité	159 - 160		163		167	
	Superficie maximale		R.P.T maximal		Logements à l'hectare	
	Admin. et service	Vente au détail	Admin. et service	Vente au détail	Nombre minimal	Nombre maximal
GÉNÉRALES	1100	5500	1,65	1,65	7,2	
PARTICULIÈRES						

AIRES: R-10

GROUPE D'UTILISATION AGRICOLE (A)

AGRICULTURE 1	CULTURE	63	
AGRICULTURE 2	CULTURE ET ÉLEVAGE	64	

GROUPE D'UTILISATION RÉSIDENTIELLE (H) CLASSES D'OCCUPATION: A: ISOLÉ - B: JUMELÉ - C: EN RANGÉE

HABITATION 1	1 LOGEMENT	65	A B
HABITATION 2	2 LOGEMENTS	66	
HABITATION 3	3 LOGEMENTS	67	
HABITATION 4	4 À 8 LOGEMENTS	68	
HABITATION 5	9 À 12 LOGEMENTS	69	
HABITATION 6	13 À 36 LOGEMENTS	70	
HABITATION 7	37 LOGEMENTS ET PLUS	71	
HABITATION 8	MAISONS DE PENSION - 4 À 9 CHAMBRES	72	
HABITATION 9	MAISONS DE PENSION - 10 CHAMBRES ET PLUS	73	
HABITATION 10	HABITATION COLLECTIVE	74	
HABITATION 11	MAISONS MOBILES	75	
HABITATION 12	MAISONS DE CHAMBRES - 4 À 9 CHAMBRES	75.1	
HABITATION 13	MAISONS DE CHAMBRES - 10 CHAMBRES ET PLUS	75.2	

NORMES SPÉCIALES APPLICABLES AUX LOGEMENTS

HABITATION PROTÉGÉE	94
% DE LOGEMENTS DE 2 CHAMBRES OU PLUS OU DE 85 M ² OU PLUS	292
% DE LOGEMENTS DE 3 CHAMBRES OU PLUS OU DE 103 M ² OU PLUS	292

GROUPE D'UTILISATION COMMERCIALE (C)

COMMERCE 1	D'ACCOMMODATION	76
COMMERCE 2	SERVICES ADMINISTRATIFS	77
COMMERCE 3	HÔTELLERIE	78
COMMERCE 4	DÉTAIL ET SERVICES	79
COMMERCE 5	RESTAURATION, DÉBITS D'ALCOOL ET DIVERTISSEMENT	80
COMMERCE 6	DE DÉTAIL AVEC NUISANCES	81
COMMERCE 7	DE GROS	82
COMMERCE 8	STATIONNEMENT	83

GROUPE D'UTILISATION INDUSTRIELLE (I)

INDUSTRIE 1	ASSOCIÉ AU COMMERCE DE DÉTAIL	84
INDUSTRIE 2	SANS NUISANCE	85
INDUSTRIE 3	À NUISANCE FAIBLE	86
INDUSTRIE 4	À NUISANCE FORTE	87

GROUPE D'UTILISATION PUBLIQUE (P)

PUBLIC 1	À CLIENTÈLE DE VOISINAGE	88
PUBLIC 2	À CLIENTÈLE DE QUARTIER	89
PUBLIC 3	À CLIENTÈLE LOCALE	90
PUBLIC 4	À CLIENTÈLE DE RÉGION	91

GROUPE D'UTILISATION RÉCRÉATIVE (R)

RÉCRÉATION 1	DE LOISIRS	92
RÉCRÉATION 2	À GRANDS ESPACES	93

NORMES SPÉCIALES

PROJET D'ENSEMBLE	166	X
% DE STATIONNEMENT COUVERT	332	
TYPE D'ENTREPOSAGE PERMIS	338	
% DE LA SUPERFICIE DE TERRAIN POUR ENTREPOSAGE	338	

SPÉCIFIQUEMENT EXCLUS:

SPÉCIFIQUEMENT PERMIS: 156

NOTES: 360

Normes d'implantation	153	153	168	168	168	168	158	161	185	184
	Hauteur maximale	Hauteur minimale	Marge avant	Marge arrière	Marge latérale	Largeur combinée cours latérales	I.O.S	R.P.T	Aire libre %	Aire agrément %
GÉNÉRALES	7,5		7,5	9	2	5,6	0,35	0,60	20	45
PARTICULIÈRES										
III B	7,5		7,5	9	2		0,35	0,60	20	45

Normes de lotissement	54	54	54
	Largeur du lot	Profondeur du lot	Superficie du lot
GÉNÉRALES			
PARTICULIÈRES			

Normes de densité	159 - 160		163		167		
	Superficie maximale	R.P.T maximal	Logements à l'hectare	Admin. et service	Vente au détail	Nombre minimal	Nombre maximal
GÉNÉRALES	1100	5500	1,65	1,65	7,2		
PARTICULIÈRES							

AIRES: EX-4

GRUPE D'UTILISATION AGRICOLE (A)

AGRICULTURE 1	CULTURE	63	
AGRICULTURE 2	CULTURE ET ÉLEVAGE	64	

GRUPE D'UTILISATION RÉSIDENTIELLE (H) CLASSES D'OCCUPATION: A: ISOLÉ - B: JUMELÉ - C: EN RANGÉE

HABITATION 1	1 LOGEMENT	65	A B C
HABITATION 2	2 LOGEMENTS	66	A
HABITATION 3	3 LOGEMENTS	67	
HABITATION 4	4 À 8 LOGEMENTS	68	
HABITATION 5	9 À 12 LOGEMENTS	69	
HABITATION 6	13 À 36 LOGEMENTS	70	
HABITATION 7	37 LOGEMENTS ET PLUS	71	
HABITATION 8	MAISONS DE PENSION - 4 À 9 CHAMBRES	72	
HABITATION 9	MAISONS DE PENSION - 10 CHAMBRES ET PLUS	73	
HABITATION 10	HABITATION COLLECTIVE	74	
HABITATION 11	MAISONS MOBILES	75	
HABITATION 12	MAISONS DE CHAMBRES - 4 À 9 CHAMBRES	75.1	
HABITATION 13	MAISONS DE CHAMBRES - 10 CHAMBRES ET PLUS	75.2	

NORMES SPÉCIALES APPLICABLES AUX LOGEMENTS

HABITATION PROTÉGÉE	94
% DE LOGEMENTS DE 2 CHAMBRES OU PLUS OU DE 85 M ² OU PLUS	292
% DE LOGEMENTS DE 3 CHAMBRES OU PLUS OU DE 105 M ² OU PLUS	292

GRUPE D'UTILISATION COMMERCIALE (C)

COMMERCE 1	D'ACCOMMODATION	76
COMMERCE 2	SERVICES ADMINISTRATIFS	77
COMMERCE 3	HÔTELLERIE	78
COMMERCE 4	DÉTAIL ET SERVICES	79
COMMERCE 5	RESTAURATION, DÉBITS D'ALCOOL ET DIVERTISSEMENT	80
COMMERCE 6	DE DÉTAIL AVEC NUISANCES	81
COMMERCE 7	DE GROS	82
COMMERCE 8	STATIONNEMENT	83

GRUPE D'UTILISATION INDUSTRIELLE (I)

INDUSTRIE 1	ASSOCIÉ AU COMMERCE DE DÉTAIL	84
INDUSTRIE 2	SANS NUISANCE	85
INDUSTRIE 3	À NUISANCE FAIBLE	86
INDUSTRIE 4	À NUISANCE FORTE	87

GRUPE D'UTILISATION PUBLIQUE (P)

PUBLIC 1	À CLIENTÈLE DE VOISINAGE	88	X
PUBLIC 2	À CLIENTÈLE DE QUARTIER	89	
PUBLIC 3	À CLIENTÈLE LOCALE	90	
PUBLIC 4	À CLIENTÈLE DE RÉGION	91	

GRUPE D'UTILISATION RÉCRÉATIVE (R)

RÉCRÉATION 1	DE LOISIRS	92
RÉCRÉATION 2	À GRANDS ESPACES	93

NORMES SPÉCIALES

PROJET D'ENSEMBLE	166
% DE STATIONNEMENT COUVERT	332
TYPE D'ENTREPOSAGE PERMIS	338
% DE LA SUPERFICIE DE TERRAIN POUR ENTREPOSAGE	338

SPÉCIFIQUEMENT EXCLUS:

SPÉCIFIQUEMENT PERMIS: 160

NOTES: 28

Normes d'implantation	153	153	168	168	168	168	158	161	185	184
	Hauteur maximale	Hauteur minimale	Marge avant	Marge arrière	Marge latérale	Largeur combinée cours latérales	I.O.S	R.P.T	Aire libre %	Aire agrément %
GÉNÉRALES	6		4,5	9	2	5,6	0,35	0,60	50	45
PARTICULIÈRES										
III B	6		6	9	2		0,35	0,60	50	45
III C	6		9	11			0,35	0,60	50	45

Normes de lotissement	54	54	54
	Largeur du lot	Profondeur du lot	Superficie du lot
GÉNÉRALES			
PARTICULIÈRES			

Normes de densité	159 - 160		163		167	
	Admin. et service	Vente au détail	Admin. et service	Vente au détail	Nombre minimal	Nombre maximal
GÉNÉRALES	1100	5500	1,65	1,65	7,2	
PARTICULIÈRES						

GROUPE D'UTILISATION AGRICOLE (A)

AGRICULTURE 1	CULTURE	63
AGRICULTURE 2	CULTURE ET ÉLEVAGE	64

GROUPE D'UTILISATION RÉSIDENTIELLE (H) CLASSES D'OCCUPATION: A: ISOLÉ - B: JUMELÉ - C: EN RANGÉE

HABITATION 1	1 LOGEMENT	65	A B C
HABITATION 2	2 LOGEMENTS	66	A
HABITATION 3	3 LOGEMENTS	67	
HABITATION 4	4 À 8 LOGEMENTS	68	
HABITATION 5	9 À 12 LOGEMENTS	69	
HABITATION 6	13 À 36 LOGEMENTS	70	
HABITATION 7	37 LOGEMENTS ET PLUS	71	
HABITATION 8	MAISONS DE PENSION - 4 À 9 CHAMBRES	72	
HABITATION 9	MAISONS DE PENSION - 10 CHAMBRES ET PLUS	73	
HABITATION 10	HABITATION COLLECTIVE	74	
HABITATION 11	MAISONS MOBILES	75	
HABITATION 12	MAISONS DE CHAMBRES - 4 À 9 CHAMBRES	75.1	
HABITATION 13	MAISONS DE CHAMBRES - 10 CHAMBRES ET PLUS	75.2	

NORMES SPÉCIALES APPLICABLES AUX LOGEMENTS

HABITATION PROTÉGÉE	94
% DE LOGEMENTS DE 3 CHAMBRES OU PLUS OU DE 85 M ² OU PLUS	292
% DE LOGEMENTS DE 3 CHAMBRES OU PLUS OU DE 105 M ² OU PLUS	292

GROUPE D'UTILISATION COMMERCIALE (C)

COMMERCE 1	D'ACCOMMODATION	76
COMMERCE 2	SERVICES ADMINISTRATIFS	77
COMMERCE 3	HÔTELLERIE	78
COMMERCE 4	DÉTAIL ET SERVICES	79
COMMERCE 5	RESTAURATION, DÉBITS D'ALCOOL ET DIVERTISSEMENT	80
COMMERCE 6	DE DÉTAIL AVEC NUISANCES	81
COMMERCE 7	DE GROS	82
COMMERCE 8	STATIONNEMENT	83

GROUPE D'UTILISATION INDUSTRIELLE (I)

INDUSTRIE 1	ASSOCIÉ AU COMMERCE DE DÉTAIL	84
INDUSTRIE 2	SANS NUISANCE	85
INDUSTRIE 3	À NUISANCE FAIBLE	86
INDUSTRIE 4	À NUISANCE FORTE	87

GROUPE D'UTILISATION PUBLIQUE (P)

PUBLIC 1	À CLIENTÈLE DE VOISINAGE	88	X
PUBLIC 2	À CLIENTÈLE DE QUARTIER	89	
PUBLIC 3	À CLIENTÈLE LOCALE	90	
PUBLIC 4	À CLIENTÈLE DE RÉGION	91	

GROUPE D'UTILISATION RÉCRÉATIVE (R)

RÉCRÉATION 1	DE LOISIRS	92
RÉCRÉATION 2	À GRANDS ESPACES	93

NORMES SPÉCIALES

PROJET D'ENSEMBLE	166
% DE STATIONNEMENT COUVERT	332
TYPE D'ENTREPOSAGE PERMIS	338
% DE LA SUPERFICIE DE TERRAIN POUR ENTREPOSAGE	338

SPÉCIFIQUEMENT EXCLUS:

SPÉCIFIQUEMENT PERMIS:

NOTES: 28

Normes d'implantation	153	153	168	168	168	168	158	161	185	184
	Hauteur maximale	Hauteur minimale	Marge avant	Marge arrière	Marge latérale	Largeur combinée cours latérales	I.O.S	R.P.T	Aire libre %	Aire agrément %
GÉNÉRALES	6		4,5	7,5	2	5,6	0,35	0,60	55	45
PARTICULIÈRES										
III B	6		6	9	2		0,35	0,60	55	45
III C	6		9	11			0,35	0,60	55	45
Normes de lotissement	54		54		54					
	Largeur du lot		Profondeur du lot		Superficie du lot					
GÉNÉRALES										
PARTICULIÈRES										
Normes de densité	159 - 160		163		167					
	Superficie maximale		R.P.T maximal		Logements à l'hectare					
	Admin. et service	Vente au détail	Admin. et service	Vente au détail	Nombre minimal	Nombre maximal				
GÉNÉRALES	1100	5500	1,65	1,65	7,2					
PARTICULIÈRES										

GROUPE D'UTILISATION AGRICOLE (A)

AGRICULTURE 1	CULTURE	63	
AGRICULTURE 2	CULTURE ET ÉLEVAGE	64	

GROUPE D'UTILISATION RÉSIDENTIELLE (II) CLASSES D'OCCUPATION: A: ISOLÉ - B: JUMELÉ - C: EN RANGÉE

HABITATION 1	1 LOGEMENT	65	A B C
HABITATION 2	2 LOGEMENTS	66	A
HABITATION 3	3 LOGEMENTS	67	
HABITATION 4	4 À 8 LOGEMENTS	68	
HABITATION 5	9 À 12 LOGEMENTS	69	
HABITATION 6	13 À 36 LOGEMENTS	70	
HABITATION 7	37 LOGEMENTS ET PLUS	71	
HABITATION 8	MAISONS DE PENSION - 4 À 9 CHAMBRES	72	
HABITATION 9	MAISONS DE PENSION - 10 CHAMBRES ET PLUS	73	
HABITATION 10	HABITATION COLLECTIVE	74	
HABITATION 11	MAISONS MOBILES	75	
HABITATION 12	MAISONS DE CHAMBRES - 4 À 9 CHAMBRES	75.1	
HABITATION 13	MAISONS DE CHAMBRES - 10 CHAMBRES ET PLUS	75.2	

NORMES SPÉCIALES APPLICABLES AUX LOGEMENTS

HABITATION PROTÉGÉE	94
% DE LOGEMENTS DE 2 CHAMBRES OU PLUS OU DE 85 M ² OU PLUS	292
% DE LOGEMENTS DE 3 CHAMBRES OU PLUS OU DE 105 M ² OU PLUS	292

GROUPE D'UTILISATION COMMERCIALE (C)

COMMERCE 1	D'ACCOMMODATION	76
COMMERCE 2	SERVICES ADMINISTRATIFS	77
COMMERCE 3	HÔTELLERIE	78
COMMERCE 4	DÉTAIL ET SERVICES	79
COMMERCE 5	RESTAURATION, DÉBITS D'ALCOOL ET DIVERTISSEMENT	80
COMMERCE 6	DE DÉTAIL AVEC NUISANCES	81
COMMERCE 7	DE GROS	82
COMMERCE 8	STATIONNEMENT	83

GROUPE D'UTILISATION INDUSTRIELLE (I)

INDUSTRIE 1	ASSOCIÉ AU COMMERCE DE DÉTAIL	84
INDUSTRIE 2	SANS NUISANCE	85
INDUSTRIE 3	À NUISANCE FAIBLE	86
INDUSTRIE 4	À NUISANCE FORTE	87

GROUPE D'UTILISATION PUBLIQUE (P)

PUBLIC 1	À CLIENTÈLE DE VOISINAGE	88	X
PUBLIC 2	À CLIENTÈLE DE QUARTIER	89	
PUBLIC 3	À CLIENTÈLE LOCALE	90	
PUBLIC 4	À CLIENTÈLE DE RÉGION	91	

GROUPE D'UTILISATION RÉCRÉATIVE (R)

RÉCRÉATION 1	DE LOISIRS	92
RÉCRÉATION 2	À GRANDS ESPACES	93

NORMES SPÉCIALES

PROJET D'ENSEMBLE	166
% DE STATIONNEMENT COUVERT	332
TYPE D'ENTREPOSAGE PERMIS	338
% DE LA SUPERFICIE DE TERRAIN POUR ENTREPOSAGE	338

SPÉCIFIQUEMENT EXCLUS:

SPÉCIFIQUEMENT PERMIS:

NOTES: 28

Normes d'implantation	153	153	168	168	168	168	158	161	185	184				
	Hauteur maximale	Hauteur minimale	Marge avant	Marge arrière	Marge latérale	Largeur combinée cours latérales	I.O.S	R.P.T	Aire libre %	Aire agrément %				
GÉNÉRALES	6		4,5	7,5	2	5,6	0,35	0,60	55	45				
PARTICULIÈRES														
III B	6		6	9	2		0,35	0,60	55	45				
H1 C	6		9	11			0,35	0,60	55	45				
Normes de lotissement	54		54		54									
	Largeur du lot		Profondeur du lot		Superficie du lot									
GÉNÉRALES														
PARTICULIÈRES														
Normes de densité	159 - 160		163		167									
	Superficie maximale		R.P.T maximal		Logements à l'hectare		Admin. et service		Vente au détail		Nombre minimal		Nombre maximal	
GÉNÉRALES	1100		5500		1,65		1,65		7,2					
PARTICULIÈRES														

GROUPE D'UTILISATION AGRICOLE (A)

AGRICULTURE 1	CULTURE	63	
AGRICULTURE 2	CULTURE ET ÉLEVAGE	64	

GROUPE D'UTILISATION RÉSIDENTIELLE (H) CLASSES D'OCCUPATION: A: ISOLÉ - B: JUMELÉ - C: EN RANGÉE

HABITATION 1	1 LOGEMENT	65	A B C
HABITATION 2	2 LOGEMENTS	66	A
HABITATION 3	3 LOGEMENTS	67	
HABITATION 4	4 À 8 LOGEMENTS	68	
HABITATION 5	9 À 12 LOGEMENTS	69	
HABITATION 6	13 À 36 LOGEMENTS	70	
HABITATION 7	37 LOGEMENTS ET PLUS	71	
HABITATION 8	MAISONS DE PENSION - 4 À 9 CHAMBRES	72	
HABITATION 9	MAISONS DE PENSION - 10 CHAMBRES ET PLUS	73	
HABITATION 10	HABITATION COLLECTIVE	74	
HABITATION 11	MAISONS MOBILES	75	
HABITATION 12	MAISONS DE CHAMBRES - 4 À 9 CHAMBRES	75.1	
HABITATION 13	MAISONS DE CHAMBRES - 10 CHAMBRES ET PLUS	75.2	

NORMES SPÉCIALES APPLICABLES AUX LOGEMENTS

HABITATION PROTÉGÉE	94
% DE LOGEMENTS DE 2 CHAMBRES OU PLUS OU DE 85 M ² OU PLUS	292
% DE LOGEMENTS DE 3 CHAMBRES OU PLUS OU DE 105 M ² OU PLUS	292

GROUPE D'UTILISATION COMMERCIALE (C)

COMMERCE 1	D'ACCOMMODATION	76
COMMERCE 2	SERVICES ADMINISTRATIFS	77
COMMERCE 3	HÔTELLERIE	78
COMMERCE 4	DÉTAIL ET SERVICES	79
COMMERCE 5	RESTAURATION, DÉBITS D'ALCOOL ET DIVERTISSEMENT	80
COMMERCE 6	DE DÉTAIL AVEC NUISANCES	81
COMMERCE 7	DE GROS	82
COMMERCE 8	STATIONNEMENT	83

GROUPE D'UTILISATION INDUSTRIELLE (I)

INDUSTRIE 1	ASSOCIÉ AU COMMERCE DE DÉTAIL	84
INDUSTRIE 2	SANS NUISANCE	85
INDUSTRIE 3	À NUISANCE FAIBLE	86
INDUSTRIE 4	À NUISANCE FORTE	87

GROUPE D'UTILISATION PUBLIQUE (P)

PUBLIC 1	À CLIENTÈLE DE VOISINAGE	88	X
PUBLIC 2	À CLIENTÈLE DE QUARTIER	89	
PUBLIC 3	À CLIENTÈLE LOCALE	90	
PUBLIC 4	À CLIENTÈLE DE RÉGION	91	

GROUPE D'UTILISATION RÉCRÉATIVE (R)

RÉCRÉATION 1	DE LOISIRS	92
RÉCRÉATION 2	À GRANDS ESPACES	93

NORMES SPÉCIALES

PROJET D'ENSEMBLE	166
% DE STATIONNEMENT COUVERT	332
TYPE D'ENTREPOSAGE PERMIS	338
% DE LA SUPERFICIE DE TERRAIN POUR ENTREPOSAGE	338

SPÉCIFIQUEMENT EXCLUS:

SPÉCIFIQUEMENT PERMIS:

NOTES: 28, 246

Normes d'implantation	153	153	168	168	168	168	158	161	185	184
	Hauteur maximale	Hauteur minimale	Marge avant	Marge arrière	Marge latérale	Largeur combinée cours latérales	I.O.S	R.P.T	Aire libre %	Aire agrément %
GÉNÉRALES	7		4,5	9	2	5,6	0,35	0,60	50	45
PARTICULIÈRES										
III B	7		6	9	2		0,35	0,60	50	45
III C	7		9	11			0,35	0,60	50	45

Normes de lotissement	54	54	54
	Largeur du lot	Profondeur du lot	Superficie du lot
GÉNÉRALES			
PARTICULIÈRES			

Normes de densité	159 - 160		163		167	
	Superficie maximale	Superficie maximale	R.P.T maximal	R.P.T maximal	Logements à l'hectare	
	Admin. et service	Vente au détail	Admin. et service	Vente au détail	Nombre minimal	Nombre maximal
GÉNÉRALES	1100	5500	1,65	1,65		71,5
PARTICULIÈRES						

GROUPE D'UTILISATION AGRICOLE (A)

AGRICULTURE 1	CULTURE	63
AGRICULTURE 2	CULTURE ET ÉLEVAGE	64

GROUPE D'UTILISATION RÉSIDENTIELLE (H) CLASSES D'OCCUPATION: A: ISOLÉ - B: JUMELÉ - C: EN RANGÉE

HABITATION 1	1 LOGEMENT	65	A B C
HABITATION 2	2 LOGEMENTS	66	A
HABITATION 3	3 LOGEMENTS	67	
HABITATION 4	4 À 8 LOGEMENTS	68	
HABITATION 5	9 À 12 LOGEMENTS	69	
HABITATION 6	13 À 36 LOGEMENTS	70	
HABITATION 7	37 LOGEMENTS ET PLUS	71	
HABITATION 8	MAISONS DE PENSION - 4 À 9 CHAMBRES	72	
HABITATION 9	MAISONS DE PENSION - 10 CHAMBRES ET PLUS	73	
HABITATION 10	HABITATION COLLECTIVE	74	
HABITATION 11	MAISONS MOBILES	75	
HABITATION 12	MAISONS DE CHAMBRES - 4 À 9 CHAMBRES	75.1	
HABITATION 13	MAISONS DE CHAMBRES - 10 CHAMBRES ET PLUS	75.2	

NORMES SPÉCIALES APPLICABLES AUX LOGEMENTS

HABITATION PROTÉGÉE	94
% DE LOGEMENTS DE 2 CHAMBRES OU PLUS OU DE 85 M ² OU PLUS	292
% DE LOGEMENTS DE 3 CHAMBRES OU PLUS OU DE 105 M ² OU PLUS	292

GROUPE D'UTILISATION COMMERCIALE (C)

COMMERCE 1	D'ACCOMMODATION	76
COMMERCE 2	SERVICES ADMINISTRATIFS	77
COMMERCE 3	HÔTELLERIE	78
COMMERCE 4	DÉTAIL ET SERVICES	79
COMMERCE 5	RESTAURATION, DÉBITS D'ALCOOL ET DIVERTISSEMENT	80
COMMERCE 6	DE DÉTAIL AVEC NUISANCES	81
COMMERCE 7	DE GROS	82
COMMERCE 8	STATIONNEMENT	83

GROUPE D'UTILISATION INDUSTRIELLE (I)

INDUSTRIE 1	ASSOCIÉ AU COMMERCE DE DÉTAIL	84
INDUSTRIE 2	SANS NUISANCE	85
INDUSTRIE 3	À NUISANCE FAIBLE	86
INDUSTRIE 4	À NUISANCE FORTE	87

GROUPE D'UTILISATION PUBLIQUE (P)

PUBLIC 1	À CLIENTÈLE DE VOISINAGE	88	X
PUBLIC 2	À CLIENTÈLE DE QUARTIER	89	
PUBLIC 3	À CLIENTÈLE LOCALE	90	
PUBLIC 4	À CLIENTÈLE DE RÉGION	91	

GROUPE D'UTILISATION RÉCRÉATIVE (R)

RÉCRÉATION 1	DE LOISIRS	92
RÉCRÉATION 2	À GRANDS ESPACES	93

NORMES SPÉCIALES

PROJET D'ENSEMBLE	166
% DE STATIONNEMENT COUVERT	332
TYPE D'ENTREPOSAGE PERMIS	338
% DE LA SUPERFICIE DE TERRAIN POUR ENTREPOSAGE	338

SPÉCIFIQUEMENT EXCLUS:

SPÉCIFIQUEMENT PERMIS:

NOTES: 28

Normes d'implantation	153	153	168	168	168	168	158	161	185	184
	Hauteur maximale	Hauteur minimale	Marge avant	Marge arrière	Marge latérale	Largeur combinée cours latérales	I.O.S	R.P.T	Aire libre %	Aire agrément %
GÉNÉRALES	6		4,5	9	2	5,6	0,35	0,60	50	45
PARTICULIÈRES										
HI B	6		6	9	2		0,35	0,60	50	45
HI C	6		9	11			0,35	0,60	50	45

Normes de lotissement	54	54	54
	Largeur du lot	Profondeur du lot	Superficie du lot
GÉNÉRALES			
PARTICULIÈRES			

Normes de densité	159 - 160		163		167	
	Admin. et service	Superficie maximale Vente au détail	Admin. et service	R.P.T maximal Vente au détail	Logements à l'hectare	Nombre minimal Nombre maximal
GÉNÉRALES	1100	5500	1,65	1,65	7,2	
PARTICULIÈRES						

AIRES: R-10, R-11, R-12, R-13, R-14, R-15, R-8, R-9

GROUPE D'UTILISATION AGRICOLE (A)

AGRICULTURE 1	CULTURE	63
AGRICULTURE 2	CULTURE ET ÉLEVAGE	64

GROUPE D'UTILISATION RÉSIDENTIELLE (II) CLASSES D'OCCUPATION: A: ISOLÉ - B: JUMELÉ - C: EN RANGÉE

HABITATION 1	1 LOGEMENT	65	A B C
HABITATION 2	2 LOGEMENTS	66	A
HABITATION 3	3 LOGEMENTS	67	
HABITATION 4	4 À 8 LOGEMENTS	68	
HABITATION 5	9 À 12 LOGEMENTS	69	
HABITATION 6	13 À 36 LOGEMENTS	70	
HABITATION 7	37 LOGEMENTS ET PLUS	71	
HABITATION 8	MAISONS DE PENSION - 4 À 9 CHAMBRES	72	
HABITATION 9	MAISONS DE PENSION - 10 CHAMBRES ET PLUS	73	
HABITATION 10	HABITATION COLLECTIVE	74	
HABITATION 11	MAISONS MOBILES	75	
HABITATION 12	MAISONS DE CHAMBRES - 4 À 9 CHAMBRES	75.1	
HABITATION 13	MAISONS DE CHAMBRES - 10 CHAMBRES ET PLUS	75.2	

NORMES SPÉCIALES APPLICABLES AUX LOGEMENTS

HABITATION PROTÉGÉE	94
% DE LOGEMENTS DE 2 CHAMBRES OU PLUS OU DE 85 M ² OU PLUS	292
% DE LOGEMENTS DE 3 CHAMBRES OU PLUS OU DE 105 M ² OU PLUS	292

GROUPE D'UTILISATION COMMERCIALE (C)

COMMERCE 1	D'ACCOMMODATION	76
COMMERCE 2	SERVICES ADMINISTRATIFS	77
COMMERCE 3	HÔTELLERIE	78
COMMERCE 4	DÉTAIL ET SERVICES	79
COMMERCE 5	RESTAURATION, DÉBITS D'ALCOOL ET DIVERTISSEMENT	80
COMMERCE 6	DE DÉTAIL AVEC NUISANCES	81
COMMERCE 7	DE GROS	82
COMMERCE 8	STATIONNEMENT	83

GROUPE D'UTILISATION INDUSTRIELLE (I)

INDUSTRIE 1	ASSOCIÉ AU COMMERCE DE DÉTAIL	84
INDUSTRIE 2	SANS NUISANCE	85
INDUSTRIE 3	À NUISANCE FAIBLE	86
INDUSTRIE 4	À NUISANCE FORTE	87

GROUPE D'UTILISATION PUBLIQUE (P)

PUBLIC 1	À CLIENTÈLE DE VOISINAGE	88	X
PUBLIC 2	À CLIENTÈLE DE QUARTIER	89	
PUBLIC 3	À CLIENTÈLE LOCALE	90	
PUBLIC 4	À CLIENTÈLE DE RÉGION	91	

GROUPE D'UTILISATION RÉCRÉATIVE (R)

RÉCRÉATION 1	DE LOISIRS	92
RÉCRÉATION 2	À GRANDS ESPACES	93

NORMES SPÉCIALES

PROJET D'ENSEMBLE	166
% DE STATIONNEMENT COUVERT	332
TYPE D'ENTREPOSAGE PERMIS	338
% DE LA SUPERFICIE DE TERRAIN POUR ENTREPOSAGE	338

SPÉCIFIQUEMENT EXCLUS:

SPÉCIFIQUEMENT PERMIS:

NOTES: 28

Normes d'implantation	153	153	168	168	168	168	158	161	185	184
	Hauteur maximale	Hauteur minimale	Marge avant	Marge arrière	Marge latérale	Largeur combinée cours latérales	I.O.S	R.P.T	Aire libre %	Aire agrément %
GÉNÉRALES	6		4,5	9	2	5,6	0,35	0,60	55	45
PARTICULIÈRES										
III B	6		6	9	2		0,35	0,60	55	45
HI C	6		9	11			0,35	0,60	55	45

Normes de lotissement	54	54	54
	Largeur du lot	Profondeur du lot	Superficie du lot
GÉNÉRALES			
PARTICULIÈRES			

Normes de densité	159 - 160		163		167	
	Superficie maximale	Superficie maximale	R.P.T maximal	R.P.T maximal	Logements à l'hectare	
	Admin. et service	Vente au détail	Admin. et service	Vente au détail	Nombre minimal	Nombre maximal
GÉNÉRALES	1100	5500	1,65	1,65	7,2	
PARTICULIÈRES						

GROUPE D'UTILISATION AGRICOLE (A)

AGRICULTURE 1	CULTURE	63
AGRICULTURE 2	CULTURE ET ÉLEVAGE	64

GROUPE D'UTILISATION RÉSIDENTIELLE (H) CLASSES D'OCCUPATION: A: ISOLÉ - B: JUMELÉ - C: EN RANGÉE

HABITATION 1	1 LOGEMENT	65	A B C
HABITATION 2	2 LOGEMENTS	66	A
HABITATION 3	3 LOGEMENTS	67	
HABITATION 4	4 À 8 LOGEMENTS	68	
HABITATION 5	9 À 12 LOGEMENTS	69	
HABITATION 6	13 À 36 LOGEMENTS	70	
HABITATION 7	37 LOGEMENTS ET PLUS	71	
HABITATION 8	MAISONS DE PENSION - 4 À 9 CHAMBRES	72	
HABITATION 9	MAISONS DE PENSION - 10 CHAMBRES ET PLUS	73	
HABITATION 10	HABITATION COLLECTIVE	74	
HABITATION 11	MAISONS MOBILES	75	
HABITATION 12	MAISONS DE CHAMBRES - 4 À 9 CHAMBRES	75.1	
HABITATION 13	MAISONS DE CHAMBRES - 10 CHAMBRES ET PLUS	75.2	

NORMES SPÉCIALES APPLICABLES AUX LOGEMENTS

HABITATION PROTÉGÉE	94
% DE LOGEMENTS DE 2 CHAMBRES OU PLUS OU DE 85 M ² OU PLUS	292
% DE LOGEMENTS DE 3 CHAMBRES OU PLUS OU DE 105 M ² OU PLUS	292

GROUPE D'UTILISATION COMMERCIALE (C)

COMMERCE 1	D'ACCOMMODATION	76
COMMERCE 2	SERVICES ADMINISTRATIFS	77
COMMERCE 3	HÔTELLERIE	78
COMMERCE 4	DÉTAIL ET SERVICES	79
COMMERCE 5	RESTAURATION, DÉBITS D'ALCOOL ET DIVERTISSEMENT	80
COMMERCE 6	DE DÉTAIL AVEC NUISANCES	81
COMMERCE 7	DE GROS	82
COMMERCE 8	STATIONNEMENT	83

GROUPE D'UTILISATION INDUSTRIELLE (I)

INDUSTRIE 1	ASSOCIÉ AU COMMERCE DE DÉTAIL	84
INDUSTRIE 2	SANS NUISANCE	85
INDUSTRIE 3	À NUISANCE FAIBLE	86
INDUSTRIE 4	À NUISANCE FORTE	87

GROUPE D'UTILISATION PUBLIQUE (P)

PUBLIC 1	À CLIENTÈLE DE VOISINAGE	88	X
PUBLIC 2	À CLIENTÈLE DE QUARTIER	89	
PUBLIC 3	À CLIENTÈLE LOCALE	90	
PUBLIC 4	À CLIENTÈLE DE RÉGION	91	

GROUPE D'UTILISATION RÉCRÉATIVE (R)

RÉCRÉATION 1	DE LOISIRS	92
RÉCRÉATION 2	À GRANDS ESPACES	93

NORMES SPÉCIALES

PROJET D'ENSEMBLE	166
% DE STATIONNEMENT COUVERT	332
TYPE D'ENTREPOSAGE PERMIS	338
% DE LA SUPERFICIE DE TERRAIN POUR ENTREPOSAGE	338

SPÉCIFIQUEMENT EXCLUS:

SPÉCIFIQUEMENT PERMIS:

NOTES: 28

Normes d'implantation	153	153	168	168	168	168	158	161	185	184
	Hauteur maximale	Hauteur minimale	Marge avant	Marge arrière	Marge latérale	Largeur combinée cours latérales	I.O.S	R.P.T	Aire libre %	Aire agrément %
GÉNÉRALES	6		4,5	9	2	5,6	0,35	0,60	55	45
PARTICULIÈRES										
III B	6		6	9	2		0,35	0,60	55	45
HI C	6		9	11			0,35	0,60	55	45

Normes de lotissement	54	54	54
	Largeur du lot	Profondeur du lot	Superficie du lot
GÉNÉRALES			
PARTICULIÈRES			

Normes de densité	159 - 160		163		167	
	Superficie maximale		R.P.T maximal		Logements à l'hectare	
	Admin. et service	Vente au détail	Admin. et service	Vente au détail	Nombre minimal	Nombre maximal
GÉNÉRALES	1100	5500	1,65	1,65		71,5
PARTICULIÈRES						

AIRES: R-16, R-17

GRUPE D'UTILISATION AGRICOLE (A)

AGRICULTURE 1	CULTURE	63
AGRICULTURE 2	CULTURE ET ÉLEVAGE	64

GRUPE D'UTILISATION RÉSIDENTIELLE (H) CLASSES D'OCCUPATION: A: ISOLÉ - B: JUMELÉ - C: EN RANGÉE

HABITATION 1	1 LOGEMENT	65	A B C
HABITATION 2	2 LOGEMENTS	66	A
HABITATION 3	3 LOGEMENTS	67	
HABITATION 4	4 À 8 LOGEMENTS	68	
HABITATION 5	9 À 12 LOGEMENTS	69	
HABITATION 6	13 À 16 LOGEMENTS	70	
HABITATION 7	17 LOGEMENTS ET PLUS	71	
HABITATION 8	MAISONS DE PENSION - 4 À 9 CHAMBRES	72	
HABITATION 9	MAISONS DE PENSION - 10 CHAMBRES ET PLUS	73	
HABITATION 10	HABITATION COLLECTIVE	74	
HABITATION 11	MAISONS MOBILES	75	
HABITATION 12	MAISONS DE CHAMBRES - 4 À 9 CHAMBRES	75.1	
HABITATION 13	MAISONS DE CHAMBRES - 10 CHAMBRES ET PLUS	75.2	

NORMES SPÉCIALES APPLICABLES AUX LOGEMENTS

HABITATION PROTÉGÉE	94
% DE LOGEMENTS DE 2 CHAMBRES OU PLUS OU DE 85 M ² OU PLUS	292
% DE LOGEMENTS DE 3 CHAMBRES OU PLUS OU DE 105 M ² OU PLUS	292

GRUPE D'UTILISATION COMMERCIALE (C)

COMMERCE 1	D'ACCOMMODATION	76
COMMERCE 2	SERVICES ADMINISTRATIFS	77
COMMERCE 3	HÔTELLERIE	78
COMMERCE 4	DÉTAIL ET SERVICES	79
COMMERCE 5	RESTAURATION, DÉBITS D'ALCOOL ET DIVERTISSEMENT	80
COMMERCE 6	DE DÉTAIL AVEC NUISANCES	81
COMMERCE 7	DE GROS	82
COMMERCE 8	STATIONNEMENT	83

GRUPE D'UTILISATION INDUSTRIELLE (I)

INDUSTRIE 1	ASSOCIÉ AU COMMERCE DE DÉTAIL	84
INDUSTRIE 2	SANS NUISANCE	85
INDUSTRIE 3	À NUISANCE FAIBLE	86
INDUSTRIE 4	À NUISANCE FORTE	87

GRUPE D'UTILISATION PUBLIQUE (P)

PUBLIC 1	À CLIENTÈLE DE VOISINAGE	88	X
PUBLIC 2	À CLIENTÈLE DE QUARTIER	89	
PUBLIC 3	À CLIENTÈLE LOCALE	90	
PUBLIC 4	À CLIENTÈLE DE RÉGION	91	

GRUPE D'UTILISATION RÉCRÉATIVE (R)

RÉCRÉATION 1	DE LOISIRS	92
RÉCRÉATION 2	À GRANDS ESPACES	93

NORMES SPÉCIALES

PROJET D'ENSEMBLE	166
% DE STATIONNEMENT COUVERT	332
TYPE D'ENTREPOSAGE PERMIS	338
% DE LA SUPERFICIE DE TERRAIN POUR ENTREPOSAGE	338

SPÉCIFIQUEMENT EXCLUS:

SPÉCIFIQUEMENT PERMIS:

NOTES: 28

Normes d'implantation	153	153	168	168	168	168	158	161	185	184
	Hauteur maximale	Hauteur minimale	Marge avant	Marge arrière	Marge latérale	Largeur combinée cours latérales	I.O.S	R.P.T	Aire libre %	Aire agrément %
GÉNÉRALES	6		4,5	9	2	5,6	0,35	0,60	50	45
PARTICULIÈRES										
H1 B	6		6	9	2		0,35	0,60	50	45
H1 C	6		9	11			0,35	0,60	50	45

Normes de lotissement	54	54	54
	Largeur du lot	Profondeur du lot	Superficie du lot
GÉNÉRALES			
PARTICULIÈRES			

Normes de densité	159 - 160		163		167	
	Superficie maximale		R.P.T maximal		Logements à l'hectare	
	Admin. et service	Vente au détail	Admin. et service	Vente au détail	Nombre minimal	Nombre maximal
GÉNÉRALES	1100	5500	1,65	1,65	7,2	
PARTICULIÈRES						

AIRES: EX-1, R-10, R-14, R-8, R-9

GROUPE D'UTILISATION AGRICOLE (A)

AGRICULTURE 1	CULTURE	63
AGRICULTURE 2	CULTURE ET ÉLEVAGE	64

GROUPE D'UTILISATION RÉSIDENTIELLE (H) CLASSES D'OCCUPATION: A: ISOLÉ - B: JUMELÉ - C: EN RANGÉE

HABITATION 1	1 LOGEMENT	65	A B C
HABITATION 2	2 LOGEMENTS	66	A
HABITATION 3	3 LOGEMENTS	67	
HABITATION 4	4 À 8 LOGEMENTS	68	
HABITATION 5	9 À 12 LOGEMENTS	69	
HABITATION 6	13 À 36 LOGEMENTS	70	
HABITATION 7	37 LOGEMENTS ET PLUS	71	
HABITATION 8	MAISONS DE PENSION - 4 À 9 CHAMBRES	72	
HABITATION 9	MAISONS DE PENSION - 10 CHAMBRES ET PLUS	73	
HABITATION 10	HABITATION COLLECTIVE	74	
HABITATION 11	MAISONS MOBILES	75	
HABITATION 12	MAISONS DE CHAMBRES - 4 À 9 CHAMBRES	75.1	
HABITATION 13	MAISONS DE CHAMBRES - 10 CHAMBRES ET PLUS	75.2	

NORMES SPÉCIALES APPLICABLES AUX LOGEMENTS

HABITATION PROTÉGÉE	94
% DE LOGEMENTS DE 2 CHAMBRES OU PLUS OU DE 85 M ² OU PLUS	292
% DE LOGEMENTS DE 3 CHAMBRES OU PLUS OU DE 105 M ² OU PLUS	292

GROUPE D'UTILISATION COMMERCIALE (C)

COMMERCE 1	D'ACCOMMODATION	76
COMMERCE 2	SERVICES ADMINISTRATIFS	77
COMMERCE 3	HÔTELLERIE	78
COMMERCE 4	DÉTAIL ET SERVICES	79
COMMERCE 5	RESTAURATION, DÉBITS D'ALCOOL ET DIVERTISSEMENT	80
COMMERCE 6	DE DÉTAIL AVEC NUISANCES	81
COMMERCE 7	DE GROS	82
COMMERCE 8	STATIONNEMENT	83

GROUPE D'UTILISATION INDUSTRIELLE (I)

INDUSTRIE 1	ASSOCIÉ AU COMMERCE DE DÉTAIL	84
INDUSTRIE 2	SANS NUISANCE	85
INDUSTRIE 3	À NUISANCE FAIBLE	86
INDUSTRIE 4	À NUISANCE FORTE	87

GROUPE D'UTILISATION PUBLIQUE (P)

PUBLIC 1	À CLIENTÈLE DE VOISINAGE	88	X
PUBLIC 2	À CLIENTÈLE DE QUARTIER	89	
PUBLIC 3	À CLIENTÈLE LOCALE	90	
PUBLIC 4	À CLIENTÈLE DE RÉGION	91	

GROUPE D'UTILISATION RÉCRÉATIVE (R)

RÉCRÉATION 1	DE LOISIRS	92
RÉCRÉATION 2	À GRANDS ESPACES	93

NORMES SPÉCIALES

PROJET D'ENSEMBLE	166
% DE STATIONNEMENT COUVERT	332
TYPE D'ENTREPOSAGE PERMIS	338
% DE LA SUPERFICIE DE TERRAIN POUR ENTREPOSAGE	338

SPÉCIFIQUEMENT EXCLUS:

SPÉCIFIQUEMENT PERMIS:

NOTES: 28

Normes d'implantation	153	153	168	168	168	168	158	161	185	184
	Hauteur maximale	Hauteur minimale	Marge avant	Marge arrière	Marge latérale	Largeur combinée cours latérales	I.O.S	R.P.T	Aire libre %	Aire agrément %
GÉNÉRALES	6		4,5	9	2	5,6	0,35	0,60	50	45
PARTICULIÈRES										
III B	6		6	9	2		0,35	0,60	50	45
III C	6		9	11			0,35	0,60	50	45

Normes de lotissement	54	54	54
	Largeur du lot	Profondeur du lot	Superficie du lot
GÉNÉRALES			
PARTICULIÈRES			

Normes de densité	159 - 160		163		167	
	Superficie maximale	R.P.T maximal	Logements à l'hectare		Nombre minimal	Nombre maximal
	Admin. et service	Vente au détail	Admin. et service	Vente au détail		
GÉNÉRALES	220	1100	1,10	1,10		8,8
PARTICULIÈRES						

AIRES: A-3, A-4

GROUPE D'UTILISATION AGRICOLE (A)

AGRICULTURE 1	CULTURE	63	
AGRICULTURE 2	CULTURE ET ÉLEVAGE	64	

GROUPE D'UTILISATION RÉSIDENNELLE (II) CLASSES D'OCCUPATION: A: ISOLÉ - B: JUMELÉ - C: EN RANGÉE

HABITATION 1	1 LOGEMENT	65	A B C
HABITATION 2	2 LOGEMENTS	66	A
HABITATION 3	3 LOGEMENTS	67	
HABITATION 4	4 À 8 LOGEMENTS	68	
HABITATION 5	9 À 12 LOGEMENTS	69	
HABITATION 6	13 À 36 LOGEMENTS	70	
HABITATION 7	37 LOGEMENTS ET PLUS	71	
HABITATION 8	MAISONS DE PENSION - 4 À 9 CHAMBRES	72	
HABITATION 9	MAISONS DE PENSION - 10 CHAMBRES ET PLUS	73	
HABITATION 10	HABITATION COLLECTIVE	74	
HABITATION 11	MAISONS MOBILES	75	
HABITATION 12	MAISONS DE CHAMBRES - 4 À 9 CHAMBRES	75.1	
HABITATION 13	MAISONS DE CHAMBRES - 10 CHAMBRES ET PLUS	75.2	

NORMES SPÉCIALES APPLICABLES AUX LOGEMENTS

HABITATION PROTÉGÉE	94
% DE LOGEMENTS DE 2 CHAMBRES OU PLUS OU DE 85 M ² OU PLUS	292
% DE LOGEMENTS DE 3 CHAMBRES OU PLUS OU DE 105 M ² OU PLUS	292

GROUPE D'UTILISATION COMMERCIALE (C)

COMMERCE 1	D'ACCOMMODATION	76
COMMERCE 2	SERVICES ADMINISTRATIFS	77
COMMERCE 3	HÔTELLERIE	78
COMMERCE 4	DÉTAIL ET SERVICES	79
COMMERCE 5	RESTAURATION, DÉBITS D'ALCOOL ET DIVERTISSEMENT	80
COMMERCE 6	DE DÉTAIL AVEC NUISANCES	81
COMMERCE 7	DE GROS	82
COMMERCE 8	STATIONNEMENT	83

GROUPE D'UTILISATION INDUSTRIELLE (I)

INDUSTRIE 1	ASSOCIÉ AU COMMERCE DE DÉTAIL	84
INDUSTRIE 2	SANS NUISANCE	85
INDUSTRIE 3	À NUISANCE FAIBLE	86
INDUSTRIE 4	À NUISANCE FORTE	87

GROUPE D'UTILISATION PUBLIQUE (P)

PUBLIC 1	À CLIENTÈLE DE VOISINAGE	88	X
PUBLIC 2	À CLIENTÈLE DE QUARTIER	89	
PUBLIC 3	À CLIENTÈLE LOCALE	90	
PUBLIC 4	À CLIENTÈLE DE RÉGION	91	

GROUPE D'UTILISATION RÉCRÉATIVE (R)

RÉCRÉATION 1	DE LOISIRS	92
RÉCRÉATION 2	À GRANDS ESPACES	93

NORMES SPÉCIALES

PROJET D'ENSEMBLE	166
% DE STATIONNEMENT COUVERT	332
TYPE D'ENTREPOSAGE PERMIS	338
% DE LA SUPERFICIE DE TERRAIN POUR ENTREPOSAGE	338

SPÉCIFIQUEMENT EXCLUS:

SPÉCIFIQUEMENT PERMIS:

NOTES: 28

Normes d'implantation	153	153	168	168	168	168	158	161	185	184
	Hauteur maximale	Hauteur minimale	Marge avant	Marge arrière	Marge latérale	Largeur combinée cours latérales	I.O.S	R.P.T	Aire libre %	Aire agrément %
GÉNÉRALES	6		4,5	9	2	5,6	0,35	0,60	50	45
PARTICULIÈRES										
HI B	6		6	9	2		0,35	0,60	50	45
HI C	6		9	11			0,35	0,60	50	45
Normes de lotissement	54	54	54							
	Largeur du lot	Profondeur du lot	Superficie du lot							
GÉNÉRALES										
PARTICULIÈRES										
Normes de densité	159 - 160		163		167					
	Superficie maximale		R.P.T maximal		Logements à l'hectare					
	Admin. et service	Vente au détail	Admin. et service	Vente au détail	Nombre minimal	Nombre maximal				
GÉNÉRALES	1100	5500	1,65	1,65		71,5				
PARTICULIÈRES										

AIRES: EX-7, R-17

GROUPE D'UTILISATION AGRICOLE (A)

AGRICULTURE 1	CULTURE	63
AGRICULTURE 2	CULTURE ET ÉLEVAGE	64

GROUPE D'UTILISATION RÉSIDENTIELLE (H) CLASSES D'OCCUPATION: A: ISOLÉ - B: JUMELÉ - C: EN RANGÉE

HABITATION 1	1 LOGEMENT	65	A B C
HABITATION 2	2 LOGEMENTS	66	A
HABITATION 3	3 LOGEMENTS	67	
HABITATION 4	4 À 8 LOGEMENTS	68	
HABITATION 5	9 À 12 LOGEMENTS	69	
HABITATION 6	13 À 36 LOGEMENTS	70	
HABITATION 7	37 LOGEMENTS ET PLUS	71	
HABITATION 8	MAISONS DE PENSION - 4 À 9 CHAMBRES	72	
HABITATION 9	MAISONS DE PENSION - 10 CHAMBRES ET PLUS	73	
HABITATION 10	HABITATION COLLECTIVE	74	
HABITATION 11	MAISONS MOBILES	75	
HABITATION 12	MAISONS DE CHAMBRES - 4 À 9 CHAMBRES	75.1	
HABITATION 13	MAISONS DE CHAMBRES - 10 CHAMBRES ET PLUS	75.2	

NORMES SPÉCIALES APPLICABLES AUX LOGEMENTS

HABITATION PROTÉGÉE	94
% DE LOGEMENTS DE 2 CHAMBRES OU PLUS OU DE 85 M ² OU PLUS	292
% DE LOGEMENTS DE 3 CHAMBRES OU PLUS OU DE 103 M ² OU PLUS	292

GROUPE D'UTILISATION COMMERCIALE (C)

COMMERCE 1	D'ACCOMMODATION	76
COMMERCE 2	SERVICES ADMINISTRATIFS	77
COMMERCE 3	HÔTELLERIE	78
COMMERCE 4	DÉTAIL ET SERVICES	79
COMMERCE 5	RESTAURATION, DÉBITS D'ALCOOL ET DIVERTISSEMENT	80
COMMERCE 6	DE DÉTAIL AVEC NUISANCES	81
COMMERCE 7	DE GROS	82
COMMERCE 8	STATIONNEMENT	83

GROUPE D'UTILISATION INDUSTRIELLE (I)

INDUSTRIE 1	ASSOCIÉ AU COMMERCE DE DÉTAIL	84
INDUSTRIE 2	SANS NUISANCE	85
INDUSTRIE 3	À NUISANCE FAIBLE	86
INDUSTRIE 4	À NUISANCE FORTE	87

GROUPE D'UTILISATION PUBLIQUE (P)

PUBLIC 1	À CLIENTÈLE DE VOISINAGE	88	X
PUBLIC 2	À CLIENTÈLE DE QUARTIER	89	
PUBLIC 3	À CLIENTÈLE LOCALE	90	
PUBLIC 4	À CLIENTÈLE DE RÉGION	91	

GROUPE D'UTILISATION RÉCRÉATIVE (R)

RÉCRÉATION 1	DE LOISIRS	92
RÉCRÉATION 2	À GRANDS ESPACES	93

NORMES SPÉCIALES

PROJET D'ENSEMBLE	166	X
% DE STATIONNEMENT COUVERT	332	
TYPE D'ENTREPOSAGE PERMIS	338	
% DE LA SUPERFICIE DE TERRAIN POUR ENTREPOSAGE	338	

SPÉCIFIQUEMENT EXCLUS:

SPÉCIFIQUEMENT PERMIS: 299

NOTES: 28

Normes d'implantation	153	153	168	168	168	168	158	161	185	184
	Hauteur maximale	Hauteur minimale	Marge avant	Marge arrière	Marge latérale	Largeur combinée cours latérales	I.O.S	R.P.T	Aire libre %	Aire agrément %
GÉNÉRALES	6		4,5	9	2	5,6	0,35	0,60	50	45
PARTICULIÈRES										
III B	6		6	9	2		0,35	0,60	50	45
III C	6		9	11			0,35	0,60	50	45

Normes de lotissement	54	54	54
	Largeur du lot	Profondeur du lot	Superficie du lot
GÉNÉRALES			
PARTICULIÈRES			

Normes de densité	159 - 160		163		167	
	Superficie maximale		R.P.T maximal		Logements à l'hectare	
	Admin. et service	Vente au détail	Admin. et service	Vente au détail	Nombre minimal	Nombre maximal
GÉNÉRALES	1100	5500	1,65	1,65	7,2	
PARTICULIÈRES						

GROUPE D'UTILISATION AGRICOLE (A)

AGRICULTURE 1	CULTURE	63	
AGRICULTURE 2	CULTURE ET ÉLEVAGE	64	

GROUPE D'UTILISATION RÉSIDENTIELLE (11) CLASSES D'OCCUPATION: A: ISOLÉ - B: JUMELÉ - C: EN RANGÉE

HABITATION 1	1 LOGEMENT	65	A B C
HABITATION 2	2 LOGEMENTS	66	A
HABITATION 3	3 LOGEMENTS	67	
HABITATION 4	4 À 8 LOGEMENTS	68	
HABITATION 5	9 À 12 LOGEMENTS	69	
HABITATION 6	13 À 36 LOGEMENTS	70	
HABITATION 7	37 LOGEMENTS ET PLUS	71	
HABITATION 8	MAISONS DE PENSION - 4 À 9 CHAMBRES	72	
HABITATION 9	MAISONS DE PENSION - 10 CHAMBRES ET PLUS	73	
HABITATION 10	HABITATION COLLECTIVE	74	
HABITATION 11	MAISONS MOBILES	75	
HABITATION 12	MAISONS DE CHAMBRES - 4 À 9 CHAMBRES	75.1	
HABITATION 13	MAISONS DE CHAMBRES - 10 CHAMBRES ET PLUS	75.2	

NORMES SPÉCIALES APPLICABLES AUX LOGEMENTS

HABITATION PROTÉGÉE	94
% DE LOGEMENTS DE 2 CHAMBRES OU PLUS OU DE 85 M ² OU PLUS	202
% DE LOGEMENTS DE 3 CHAMBRES OU PLUS OU DE 105 M ² OU PLUS	202

GROUPE D'UTILISATION COMMERCIALE (C)

COMMERCE 1	D'ACCOMMODATION	76
COMMERCE 2	SERVICES ADMINISTRATIFS	77
COMMERCE 3	HÔTELLERIE	78
COMMERCE 4	DÉTAIL ET SERVICES	79
COMMERCE 5	RESTAURATION, DÉBITS D'ALCOOL ET DIVERTISSEMENT	80
COMMERCE 6	DE DÉTAIL AVEC NUISANCES	81
COMMERCE 7	DE GROS	82
COMMERCE 8	STATIONNEMENT	83

GROUPE D'UTILISATION INDUSTRIELLE (I)

INDUSTRIE 1	ASSOCIÉ AU COMMERCE DE DÉTAIL	84
INDUSTRIE 2	SANS NUISANCE	85
INDUSTRIE 3	À NUISANCE FAIBLE	86
INDUSTRIE 4	À NUISANCE FORTE	87

GROUPE D'UTILISATION PUBLIQUE (P)

PUBLIC 1	À CLIENTÈLE DE VOISINAGE	88	X
PUBLIC 2	À CLIENTÈLE DE QUARTIER	89	
PUBLIC 3	À CLIENTÈLE LOCALE	90	
PUBLIC 4	À CLIENTÈLE DE RÉGION	91	

GROUPE D'UTILISATION RÉCRÉATIVE (R)

RÉCRÉATION 1	DE LOISIRS	92
RÉCRÉATION 2	À GRANDS ESPACES	93

NORMES SPÉCIALES

PROJET D'ENSEMBLE	166	X
% DE STATIONNEMENT COUVERT	332	
TYPE D'ENTREPOSAGE PERMIS	338	
% DE LA SUPERFICIE DE TERRAIN POUR ENTREPOSAGE	338	

SPÉCIFIQUEMENT EXCLUS:

SPÉCIFIQUEMENT PERMIS:

NOTES: 28, 361

Normes d'implantation	153	153	168	168	168	168	158	161	185	184
	Hauteur maximale	Hauteur minimale	Marge avant	Marge arrière	Marge latérale	Largeur combinée cours latérales	I.O.S	R.P.T	Aire libre %	Aire agrément %
GÉNÉRALES	7,5		4,5	9	2	5,6	0,35	0,90	55	35
PARTICULIÈRES										
HI B	7,5		6	9	2		0,35	0,90	55	35
III C	7,5		9	11			0,35	0,90	55	35

Normes de lotissement	54	54	54
	Largeur du lot	Profondeur du lot	Superficie du lot
GÉNÉRALES			
PARTICULIÈRES			

Normes de densité	159 - 160		163		167	
	Superficie maximale	Superficie maximale	R.P.T maximal	R.P.T maximal	Logements à l'hectare	
	Admin. et service	Vente au détail	Admin. et service	Vente au détail	Nombre minimal	Nombre maximal
GÉNÉRALES	1100	5500	1,65	1,65	7,2	
PARTICULIÈRES						

AIRES: R-13

GRUPE D'UTILISATION AGRICOLE (A)

AGRICULTURE 1	CULTURE	63
AGRICULTURE 2	CULTURE ET ÉLEVAGE	64

GRUPE D'UTILISATION RÉSIDENTIELLE (H) CLASSES D'OCCUPATION: A: ISOLÉ - B: JUMELÉ - C: EN RANGÉE

HABITATION 1	1 LOGEMENT	65	A B C
HABITATION 2	2 LOGEMENTS	66	A
HABITATION 3	3 LOGEMENTS	67	
HABITATION 4	4 À 8 LOGEMENTS	68	
HABITATION 5	9 À 12 LOGEMENTS	69	
HABITATION 6	13 À 36 LOGEMENTS	70	
HABITATION 7	37 LOGEMENTS ET PLUS	71	
HABITATION 8	MAISONS DE PENSION - 4 À 9 CHAMBRES	72	
HABITATION 9	MAISONS DE PENSION - 10 CHAMBRES ET PLUS	73	
HABITATION 10	HABITATION COLLECTIVE	74	
HABITATION 11	MAISONS MOBILES	75	
HABITATION 12	MAISONS DE CHAMBRES - 4 À 9 CHAMBRES	75.1	
HABITATION 13	MAISONS DE CHAMBRES - 10 CHAMBRES ET PLUS	75.2	

NORMES SPÉCIALES APPLICABLES AUX LOGEMENTS

HABITATION PROTÉGÉE	94
% DE LOGEMENTS DE 2 CHAMBRES OU PLUS OU DE 85 M ² OU PLUS	292
% DE LOGEMENTS DE 3 CHAMBRES OU PLUS OU DE 105 M ² OU PLUS	292

GRUPE D'UTILISATION COMMERCIALE (C)

COMMERCE 1	D'ACCOMMODATION	76
COMMERCE 2	SERVICES ADMINISTRATIFS	77
COMMERCE 3	HÔTELLERIE	78
COMMERCE 4	DÉTAIL ET SERVICES	79
COMMERCE 5	RESTAURATION, DÉBITS D'ALCOOL ET DIVERTISSEMENT	80
COMMERCE 6	DE DÉTAIL AVEC NUISANCES	81
COMMERCE 7	DE GROS	82
COMMERCE 8	STATIONNEMENT	83

GRUPE D'UTILISATION INDUSTRIELLE (I)

INDUSTRIE 1	ASSOCIÉ AU COMMERCE DE DÉTAIL	84
INDUSTRIE 2	SANS NUISANCE	85
INDUSTRIE 3	À NUISANCE FAIBLE	86
INDUSTRIE 4	À NUISANCE FORTE	87

GRUPE D'UTILISATION PUBLIQUE (P)

PUBLIC 1	À CLIENTÈLE DE VOISINAGE	88	X
PUBLIC 2	À CLIENTÈLE DE QUARTIER	89	
PUBLIC 3	À CLIENTÈLE LOCALE	90	
PUBLIC 4	À CLIENTÈLE DE RÉGION	91	

GRUPE D'UTILISATION RÉCRÉATIVE (R)

RÉCRÉATION 1	DE LOISIRS	92
RÉCRÉATION 2	À GRANDS ESPACES	93

NORMES SPÉCIALES

PROJET D'ENSEMBLE	166	X
% DE STATIONNEMENT COUVERT	332	
TYPE D'ENTREPOSAGE PERMIS	338	
% DE LA SUPERFICIE DE TERRAIN POUR ENTREPOSAGE	338	

SPÉCIFIQUEMENT EXCLUS:

SPÉCIFIQUEMENT PERMIS:

NOTES: 28

Normes d'implantation	153	153	168	168	168	168	158	161	185	184
	Hauteur maximale	Hauteur minimale	Marge avant	Marge arrière	Marge latérale	Largeur combinée cours latérales	I.O.S	R.P.T	Aire libre %	Aire agrément %
GÉNÉRALES	7		4,5	9	2	5,6	0,35	0,90	55	35
PARTICULIÈRES										
H1 A	7		4,5	9	2	5	0,35	0,90	55	35
III B	7		6	9	2		0,35	0,90	55	35
III C	7		9	11			0,35	0,90	55	35

Normes de lotissement	54	54	54
	Largeur du lot	Profondeur du lot	Superficie du lot
GÉNÉRALES			
PARTICULIÈRES			

Normes de densité	159 - 160		163		167	
	Superficie maximale		R.P.T maximal		Logements à l'hectare	
	Admin. et service	Vente au détail	Admin. et service	Vente au détail	Nombre minimal	Nombre maximal
GÉNÉRALES	1100	5500	1,65	1,65	7,2	
PARTICULIÈRES						

AIRES: R-11

GROUPE D'UTILISATION AGRICOLE (A)

AGRICULTURE 1	CULTURE	63	
AGRICULTURE 2	CULTURE ET ÉLEVAGE	64	

GROUPE D'UTILISATION RÉSIDENTIELLE (H) CLASSES D'OCCUPATION: A: ISOLÉ - B: JUMELÉ - C: EN RANGÉE

HABITATION 1	1 LOGEMENT	65	A B C
HABITATION 2	2 LOGEMENTS	66	A
HABITATION 3	3 LOGEMENTS	67	
HABITATION 4	4 À 8 LOGEMENTS	68	
HABITATION 5	9 À 12 LOGEMENTS	69	
HABITATION 6	13 À 36 LOGEMENTS	70	
HABITATION 7	37 LOGEMENTS ET PLUS	71	
HABITATION 8	MAISONS DE PENSION - 4 À 9 CHAMBRES	72	
HABITATION 9	MAISONS DE PENSION - 10 CHAMBRES ET PLUS	73	
HABITATION 10	HABITATION COLLECTIVE	74	
HABITATION 11	MAISONS MOBILES	75	
HABITATION 12	MAISONS DE CHAMBRES - 4 À 9 CHAMBRES	75.1	
HABITATION 13	MAISONS DE CHAMBRES - 10 CHAMBRES ET PLUS	75.2	

NORMES SPÉCIALES APPLICABLES AUX LOGEMENTS

HABITATION PROTÉGÉE	94
% DE LOGEMENTS DE 2 CHAMBRES OU PLUS OU DE 85 M ² OU PLUS	292
% DE LOGEMENTS DE 3 CHAMBRES OU PLUS OU DE 105 M ² OU PLUS	292

GROUPE D'UTILISATION COMMERCIALE (C)

COMMERCE 1	D'ACCOMMODATION	76
COMMERCE 2	SERVICES ADMINISTRATIFS	77
COMMERCE 3	HÔTELLERIE	78
COMMERCE 4	DÉTAIL ET SERVICES	79
COMMERCE 5	RESTAURATION, DÉBITS D'ALCOOL ET DIVERTISSEMENT	80
COMMERCE 6	DE DÉTAIL AVEC NUISANCES	81
COMMERCE 7	DE GROS	82
COMMERCE 8	STATIONNEMENT	83

GROUPE D'UTILISATION INDUSTRIELLE (I)

INDUSTRIE 1	ASSOCIÉ AU COMMERCE DE DÉTAIL	84
INDUSTRIE 2	SANS NUISANCE	85
INDUSTRIE 3	À NUISANCE FAIBLE	86
INDUSTRIE 4	À NUISANCE FORTE	87

GROUPE D'UTILISATION PUBLIQUE (P)

PUBLIC 1	À CLIENTÈLE DE VOISINAGE	88	X
PUBLIC 2	À CLIENTÈLE DE QUARTIER	89	
PUBLIC 3	À CLIENTÈLE LOCALE	90	
PUBLIC 4	À CLIENTÈLE DE RÉGION	91	

GROUPE D'UTILISATION RÉCRÉATIVE (R)

RÉCRÉATION 1	DE LOISIRS	92
RÉCRÉATION 2	À GRANDS ESPACES	93

NORMES SPÉCIALES

PROJET D'ENSEMBLE	166
% DE STATIONNEMENT COUVERT	332
TYPE D'ENTREPOSAGE PERMIS	338
% DE LA SUPERFICIE DE TERRAIN POUR ENTREPOSAGE	338

SPÉCIFIQUEMENT EXCLUS:

SPÉCIFIQUEMENT PERMIS:

NOTES: 28

Normes d'implantation	153	153	168	168	168	168	158	161	185	184
	Hauteur maximale	Hauteur minimale	Marge avant	Marge arrière	Marge latérale	Largeur combinée cours latérales	I.O.S	R.P.T	Aire libre %	Aire agrément %
GÉNÉRALES	7		4,5	9	2	5,6	0,35	0,90	55	35
PARTICULIÈRES										
HI B	7		6	9	2		0,35	0,90	55	35
HI C	7		9	11			0,35	0,90	55	35

Normes de lotissement	54	54	54
	Largeur du lot	Profondeur du lot	Superficie du lot
GÉNÉRALES			
PARTICULIÈRES			

Normes de densité	159 - 160		163		167	
	Superficie maximale		R.P.T maximal		Logements à l'hectare	
	Admin. et service	Vente au détail	Admin. et service	Vente au détail	Nombre minimal	Nombre maximal
GÉNÉRALES	1100	5500	1,65	1,65	7,2	
PARTICULIÈRES						

AIRES: R-11

GROUPE D'UTILISATION AGRICOLE (A)

AGRICULTURE 1	CULTURE	63	
AGRICULTURE 2	CULTURE ET ÉLEVAGE	64	

GROUPE D'UTILISATION RÉSIDENTIELLE (H) CLASSES D'OCCUPATION: A: ISOLÉ - B: JUMELÉ - C: EN RANGÉE

HABITATION 1	1 LOGEMENT	65	A B C
HABITATION 2	2 LOGEMENTS	66	A
HABITATION 3	3 LOGEMENTS	67	
HABITATION 4	4 À 8 LOGEMENTS	68	
HABITATION 5	9 À 12 LOGEMENTS	69	
HABITATION 6	13 À 36 LOGEMENTS	70	
HABITATION 7	37 LOGEMENTS ET PLUS	71	
HABITATION 8	MAISONS DE PENSION - 4 À 9 CHAMBRES	72	X
HABITATION 9	MAISONS DE PENSION - 10 CHAMBRES ET PLUS	73	X
HABITATION 10	HABITATION COLLECTIVE	74	
HABITATION 11	MAISONS MOBILES	75	
HABITATION 12	MAISONS DE CHAMBRES - 4 À 9 CHAMBRES	75.1	
HABITATION 13	MAISONS DE CHAMBRES - 10 CHAMBRES ET PLUS	75.2	

NORMES SPÉCIALES APPLICABLES AUX LOGEMENTS

HABITATION PROTÉGÉE	94
% DE LOGEMENTS DE 3 CHAMBRES OU PLUS OU DE 85 M ² OU PLUS	292
% DE LOGEMENTS DE 3 CHAMBRES OU PLUS OU DE 105 M ² OU PLUS	292

GROUPE D'UTILISATION COMMERCIALE (C)

COMMERCE 1	D'ACCOMMODATION	76
COMMERCE 2	SERVICES ADMINISTRATIFS	77
COMMERCE 3	HÔTELLERIE	78
COMMERCE 4	DÉTAIL ET SERVICES	79
COMMERCE 5	RESTAURATION, DÉBITS D'ALCOOL ET DIVERTISSEMENT	80
COMMERCE 6	DE DÉTAIL AVEC NUISANCES	81
COMMERCE 7	DE GROS	82
COMMERCE 8	STATIONNEMENT	83

GROUPE D'UTILISATION INDUSTRIELLE (I)

INDUSTRIE 1	ASSOCIÉ AU COMMERCE DE DÉTAIL	84
INDUSTRIE 2	SANS NUISANCE	85
INDUSTRIE 3	À NUISANCE FAIBLE	86
INDUSTRIE 4	À NUISANCE FORTE	87

GROUPE D'UTILISATION PUBLIQUE (P)

PUBLIC 1	À CLIENTÈLE DE VOISINAGE	88	X
PUBLIC 2	À CLIENTÈLE DE QUARTIER	89	
PUBLIC 3	À CLIENTÈLE LOCALE	90	
PUBLIC 4	À CLIENTÈLE DE RÉGION	91	

GROUPE D'UTILISATION RÉCRÉATIVE (R)

RÉCRÉATION 1	DE LOISIRS	92
RÉCRÉATION 2	À GRANDS ESPACES	93

NORMES SPÉCIALES

PROJET D'ENSEMBLE	166
% DE STATIONNEMENT COUVERT	332
TYPE D'ENTREPOSAGE PERMIS	338
% DE LA SUPERFICIE DE TERRAIN POUR ENTREPOSAGE	338

SPÉCIFIQUEMENT EXCLUS:

SPÉCIFIQUEMENT PERMIS:

NOTES: 28

Normes d'implantation	153	153	168	168	168	168	158	161	185	184
	Hauteur maximale	Hauteur minimale	Marge avant	Marge arrière	Marge latérale	Largeur combinée cours latérales	I.O.S	R.P.T	Aire libre %	Aire agrément %
GÉNÉRALES	6		4,5	9	2	5,6	0,35	0,60	50	45
PARTICULIÈRES										
H1 B	6		6	9	2		0,35	0,60	50	45
H1 C	6		9	11			0,35	0,60	50	45

Normes de lotissement	54	54	54
	Largeur du lot	Profondeur du lot	Superficie du lot
GÉNÉRALES			
PARTICULIÈRES			

Normes de densité	159 - 160		163		167	
	Admin. et service	Superficie maximale	Admin. et service	R.P.T maximal	Logements à l'hectare	
		Vente au détail		Vente au détail	Nombre minimal	Nombre maximal
GÉNÉRALES	1100	5500	1,65	1,65	7,2	
PARTICULIÈRES						

GRUPE D'UTILISATION AGRICOLE (A)

AGRICULTURE 1	CULTURE	63	
AGRICULTURE 2	CULTURE ET ÉLEVAGE	64	

GRUPE D'UTILISATION RÉSIDENTIELLE (II) CLASSES D'OCCUPATION: A: ISOLÉ - B: JUMELÉ - C: EN RANGÉE

HABITATION 1	1 LOGEMENT	65	A B C
HABITATION 2	2 LOGEMENTS	66	A
HABITATION 3	3 LOGEMENTS	67	
HABITATION 4	4 À 8 LOGEMENTS	68	
HABITATION 5	9 À 12 LOGEMENTS	69	
HABITATION 6	13 À 16 LOGEMENTS	70	
HABITATION 7	17 LOGEMENTS ET PLUS	71	
HABITATION 8	MAISONS DE PENSION - 4 À 9 CHAMBRES	72	
HABITATION 9	MAISONS DE PENSION - 10 CHAMBRES ET PLUS	73	
HABITATION 10	HABITATION COLLECTIVE	74	
HABITATION 11	MAISONS MOBILES	75	
HABITATION 12	MAISONS DE CHAMBRES - 4 À 9 CHAMBRES	75.1	X
HABITATION 13	MAISONS DE CHAMBRES - 10 CHAMBRES ET PLUS	75.2	X

NORMES SPÉCIALES APPLICABLES AUX LOGEMENTS

HABITATION PROTÉGÉE	94
% DE LOGEMENTS DE 2 CHAMBRES OU PLUS OU DE 85 M ² OU PLUS	292
% DE LOGEMENTS DE 3 CHAMBRES OU PLUS OU DE 105 M ² OU PLUS	292

GRUPE D'UTILISATION COMMERCIALE (C)

COMMERCE 1	D'ACCOMMODATION	76
COMMERCE 2	SERVICES ADMINISTRATIFS	77
COMMERCE 3	HÔTELLERIE	78
COMMERCE 4	DÉTAIL ET SERVICES	79
COMMERCE 5	RESTAURATION, DÉBITS D'ALCOOL ET DIVERTISSEMENT	80
COMMERCE 6	DE DÉTAIL AVEC NUISANCES	81
COMMERCE 7	DE GROS	82
COMMERCE 8	STATIONNEMENT	83

GRUPE D'UTILISATION INDUSTRIELLE (I)

INDUSTRIE 1	ASSOCIÉ AU COMMERCE DE DÉTAIL	84
INDUSTRIE 2	SANS NUISANCE	85
INDUSTRIE 3	À NUISANCE FAIBLE	86
INDUSTRIE 4	À NUISANCE FORTE	87

GRUPE D'UTILISATION PUBLIQUE (P)

PUBLIC 1	À CLIENTÈLE DE VOISINAGE	88	X
PUBLIC 2	À CLIENTÈLE DE QUARTIER	89	
PUBLIC 3	À CLIENTÈLE LOCALE	90	
PUBLIC 4	À CLIENTÈLE DE RÉGION	91	

GRUPE D'UTILISATION RÉCRÉATIVE (R)

RÉCRÉATION 1	DE LOISIRS	92
RÉCRÉATION 2	À GRANDS ESPACES	93

NORMES SPÉCIALES

PROJET D'ENSEMBLE	166
% DE STATIONNEMENT COUVERT	332
TYPE D'ENTREPOSAGE PERMIS	338
% DE LA SUPERFICIE DE TERRAIN POUR ENTREPOSAGE	338

SPÉCIFIQUEMENT EXCLUS:

SPÉCIFIQUEMENT PERMIS:

NOTES: 28

Normes d'implantation	153	153	168	168	168	168	158	161	185	184
	Hauteur maximale	Hauteur minimale	Marge avant	Marge arrière	Marge latérale	Largeur combinée cours latérales	I.O.S	R.P.T	Aire libre %	Aire agrément %
GÉNÉRALES	6		4,5	9	2	5,6	0,35	0,60	50	45
PARTICULIÈRES										
HI B	6		6	9	2		0,35	0,60	50	45
HI C	6		9	11			0,35	0,60	50	45

Normes de lotissement	54	54	54
	Largeur du lot	Profondeur du lot	Superficie du lot
GÉNÉRALES			
PARTICULIÈRES			

Normes de densité	159 - 160		163		167		
	Superficie maximale	R.P.T maximal	Logements à l'hectare	Admin. et service	Vente au détail	Nombre minimal	Nombre maximal
GÉNÉRALES	1100	5500	1,65	1,65	7,2		
PARTICULIÈRES							

GROUPE D'UTILISATION AGRICOLE (A)

AGRICULTURE 1	CULTURE	63	
AGRICULTURE 2	CULTURE ET ÉLEVAGE	64	

GROUPE D'UTILISATION RÉSIDENTIELLE (II) CLASSES D'OCCUPATION: A: ISOLÉ - B: JUMELÉ - C: EN RANGÉE

HABITATION 1	1 LOGEMENT	65	A B C
HABITATION 2	2 LOGEMENTS	66	A
HABITATION 3	3 LOGEMENTS	67	
HABITATION 4	4 À 8 LOGEMENTS	68	
HABITATION 5	9 À 12 LOGEMENTS	69	
HABITATION 6	13 À 36 LOGEMENTS	70	
HABITATION 7	37 LOGEMENTS ET PLUS	71	
HABITATION 8	MAISONS DE PENSION - 4 À 9 CHAMBRES	72	
HABITATION 9	MAISONS DE PENSION - 10 CHAMBRES ET PLUS	73	
HABITATION 10	HABITATION COLLECTIVE	74	
HABITATION 11	MAISONS MOBILES	75	
HABITATION 12	MAISONS DE CHAMBRES - 4 À 9 CHAMBRES	75.1	
HABITATION 13	MAISONS DE CHAMBRES - 10 CHAMBRES ET PLUS	75.2	

NORMES SPÉCIALES APPLICABLES AUX LOGEMENTS

HABITATION PROTÉGÉE	94
% DE LOGEMENTS DE 2 CHAMBRES OU PLUS OU DE 85 M. ² OU PLUS	292
% DE LOGEMENTS DE 3 CHAMBRES OU PLUS OU DE 105 M. ² OU PLUS	292

GROUPE D'UTILISATION COMMERCIALE (C)

COMMERCE 1	D'ACCOMMODATION	76
COMMERCE 2	SERVICES ADMINISTRATIFS	77
COMMERCE 3	HÔTELLERIE	78
COMMERCE 4	DÉTAIL ET SERVICES	79
COMMERCE 5	RESTAURATION, DÉBITS D'ALCOOL ET DIVERTISSEMENT	80
COMMERCE 6	DE DÉTAIL AVEC NUISANCES	81
COMMERCE 7	DE GROS	82
COMMERCE 8	STATIONNEMENT	83

GROUPE D'UTILISATION INDUSTRIELLE (I)

INDUSTRIE 1	ASSOCIÉ AU COMMERCE DE DÉTAIL	84
INDUSTRIE 2	SANS NUISANCE	85
INDUSTRIE 3	À NUISANCE FAIBLE	86
INDUSTRIE 4	À NUISANCE FORTE	87

GROUPE D'UTILISATION PUBLIQUE (P)

PUBLIC 1	À CLIENTÈLE DE VOISINAGE	88	X
PUBLIC 2	À CLIENTÈLE DE QUARTIER	89	
PUBLIC 3	À CLIENTÈLE LOCALE	90	
PUBLIC 4	À CLIENTÈLE DE RÉGION	91	

GROUPE D'UTILISATION RÉCRÉATIVE (R)

RÉCRÉATION 1	DE LOISIRS	92
RÉCRÉATION 2	À GRANDS ESPACES	93

NORMES SPÉCIALES

PROJET D'ENSEMBLE	166	X
% DE STATIONNEMENT COUVERT	332	
TYPE D'ENTREPOSAGE PERMIS	338	
% DE LA SUPERFICIE DE TERRAIN POUR ENTREPOSAGE	338	

SPÉCIFIQUEMENT EXCLUS:

SPÉCIFIQUEMENT PERMIS:

NOTES: 28

Normes d'implantation	153	153	168	168	168	168	158	161	185	184
	Hauteur maximale	Hauteur minimale	Marge avant	Marge arrière	Marge latérale	Largeur combinée cours latérales	I.O.S	R.P.T	Aire libre %	Aire agrément %
GÉNÉRALES	6		4,5	9	2	5,6	0,35	0,60	50	45
PARTICULIÈRES										
HI B	6		6	9	2		0,35	0,60	50	45
HI C	6		9	11			0,35	0,60	50	45

Normes de lotissement	54	54	54
	Largeur du lot	Profondeur du lot	Superficie du lot
GÉNÉRALES			
PARTICULIÈRES			

Normes de densité	159 - 160		163		167	
	Superficie maximale	R.P.T maximal	Logements à l'hectare	Admin. et service	Vente au détail	Nombre minimal / Nombre maximal
GÉNÉRALES	1100	5500	1,65	1,65	7,2	
PARTICULIÈRES						

AIRES: R-15

GROUPE D'UTILISATION AGRICOLE (A)

AGRICULTURE 1	CULTURE	63	
AGRICULTURE 2	CULTURE ET ÉLEVAGE	64	

GROUPE D'UTILISATION RÉSIDENNELLE (H) CLASSES D'OCCUPATION: A: ISOLÉ - B: JUMELÉ - C: EN RANGÉE

HABITATION 1	1 LOGEMENT	65	A B C
HABITATION 2	2 LOGEMENTS	66	A
HABITATION 3	3 LOGEMENTS	67	
HABITATION 4	4 À 8 LOGEMENTS	68	
HABITATION 5	9 À 12 LOGEMENTS	69	
HABITATION 6	13 À 36 LOGEMENTS	70	
HABITATION 7	37 LOGEMENTS ET PLUS	71	
HABITATION 8	MAISONS DE PENSION - 4 À 9 CHAMBRES	72	
HABITATION 9	MAISONS DE PENSION - 10 CHAMBRES ET PLUS	73	
HABITATION 10	HABITATION COLLECTIVE	74	
HABITATION 11	MAISONS MOBILES	75	
HABITATION 12	MAISONS DE CHAMBRES - 4 À 9 CHAMBRES	75.1	
HABITATION 13	MAISONS DE CHAMBRES - 10 CHAMBRES ET PLUS	75.2	

NORMES SPÉCIALES APPLICABLES AUX LOGEMENTS

HABITATION PROTÉGÉE	94
% DE LOGEMENTS DE 2 CHAMBRES OU PLUS OU DE 85 M ² OU PLUS	292
% DE LOGEMENTS DE 3 CHAMBRES OU PLUS OU DE 105 M ² OU PLUS	292

GROUPE D'UTILISATION COMMERCIALE (C)

COMMERCE 1	D'ACCOMMODATION	76
COMMERCE 2	SERVICES ADMINISTRATIFS	77
COMMERCE 3	HÔTELLERIE	78
COMMERCE 4	DÉTAIL ET SERVICES	79
COMMERCE 5	RESTAURATION, DÉBITS D'ALCOOL ET DIVERTISSEMENT	80
COMMERCE 6	DE DÉTAIL AVEC NUISANCES	81
COMMERCE 7	DE GROS	82
COMMERCE 8	STATIONNEMENT	83

GROUPE D'UTILISATION INDUSTRIELLE (I)

INDUSTRIE 1	ASSOCIÉ AU COMMERCE DE DÉTAIL	84
INDUSTRIE 2	SANS NUISANCE	85
INDUSTRIE 3	À NUISANCE FAIBLE	86
INDUSTRIE 4	À NUISANCE FORTE	87

GROUPE D'UTILISATION PUBLIQUE (P)

PUBLIC 1	À CLIENTÈLE DE VOISINAGE	88	X
PUBLIC 2	À CLIENTÈLE DE QUARTIER	89	
PUBLIC 3	À CLIENTÈLE LOCALE	90	
PUBLIC 4	À CLIENTÈLE DE RÉGION	91	

GROUPE D'UTILISATION RÉCRÉATIVE (R)

RÉCRÉATION 1	DE LOISIRS	92
RÉCRÉATION 2	À GRANDS ESPACES	93

NORMES SPÉCIALES

PROJET D'ENSEMBLE	166
% DE STATIONNEMENT COUVERT	332
TYPE D'ENTREPOSAGE PERMIS	338
% DE LA SUPERFICIE DE TERRAIN POUR ENTREPOSAGE	338

SPÉCIFIQUEMENT EXCLUS:

SPÉCIFIQUEMENT PERMIS: 299

NOTES: 28

Normes d'implantation	153	153	168	168	168	168	158	161	185	184
	Hauteur maximale	Hauteur minimale	Marge avant	Marge arrière	Marge latérale	Largeur combinée cours latérales	I.O.S	R.P.T	Aire libre %	Aire agrément %
GÉNÉRALES	6		4,5	9	2	5,6	0,35	0,60	55	45
PARTICULIÈRES										
III B	6		6	9	2		0,35	0,60	55	45
HI C	6		9	11			0,35	0,60	55	45

Normes de lotissement	54	54	54
	Largeur du lot	Profondeur du lot	Superficie du lot
GÉNÉRALES			
PARTICULIÈRES			

Normes de densité	159 - 160		163		167	
	Superficie maximale	R.P.T maximal	Logements à l'hectare	Adinin. et service	Vente au détail	Nombre minimal / Nombre maximal
GÉNÉRALES	1100	5500	1,65	1,65	7,2	
PARTICULIÈRES						

GRUPE D'UTILISATION AGRICOLE (A)

AGRICULTURE 1	CULTURE	63
AGRICULTURE 2	CULTURE ET ÉLEVAGE	64

GRUPE D'UTILISATION RÉSIDENTIELLE (II) CLASSES D'OCCUPATION: A: ISOLÉ - B: JUMELÉ - C: EN RANGÉE

HABITATION 1	1 LOGEMENT	65	A B C
HABITATION 2	2 LOGEMENTS	66	A B C
HABITATION 3	3 LOGEMENTS	67	A B C
HABITATION 4	4 À 8 LOGEMENTS	68	
HABITATION 5	9 À 12 LOGEMENTS	69	
HABITATION 6	13 À 36 LOGEMENTS	70	
HABITATION 7	37 LOGEMENTS ET PLUS	71	
HABITATION 8	MAISONS DE PENSION - 4 À 9 CHAMBRES	72	
HABITATION 9	MAISONS DE PENSION - 10 CHAMBRES ET PLUS	73	
HABITATION 10	HABITATION COLLECTIVE	74	
HABITATION 11	MAISONS MOBILES	75	
HABITATION 12	MAISONS DE CHAMBRES - 4 À 9 CHAMBRES	75.1	
HABITATION 13	MAISONS DE CHAMBRES - 10 CHAMBRES ET PLUS	75.2	

NORMES SPÉCIALES APPLICABLES AUX LOGEMENTS

HABITATION PROTÉGÉE	94
% DE LOGEMENTS DE 2 CHAMBRES OU PLUS OU DE 85 M ² OU PLUS	292
% DE LOGEMENTS DE 3 CHAMBRES OU PLUS OU DE 105 M ² OU PLUS	292

GRUPE D'UTILISATION COMMERCIALE (C)

COMMERCE 1	D'ACCOMMODATION	76
COMMERCE 2	SERVICES ADMINISTRATIFS	77
COMMERCE 3	HÔTELLERIE	78
COMMERCE 4	DÉTAIL ET SERVICES	79
COMMERCE 5	RESTAURATION, DÉBITS D'ALCOOL ET DIVERTISSEMENT	80
COMMERCE 6	DE DÉTAIL AVEC NUISANCES	81
COMMERCE 7	DE GROS	82
COMMERCE 8	STATIONNEMENT	83

GRUPE D'UTILISATION INDUSTRIELLE (I)

INDUSTRIE 1	ASSOCIÉ AU COMMERCE DE DÉTAIL	84
INDUSTRIE 2	SANS NUISANCE	85
INDUSTRIE 3	À NUISANCE FAIBLE	86
INDUSTRIE 4	À NUISANCE FORTE	87

GRUPE D'UTILISATION PUBLIQUE (P)

PUBLIC 1	À CLIENTÈLE DE VOISINAGE	88	X
PUBLIC 2	À CLIENTÈLE DE QUARTIER	89	
PUBLIC 3	À CLIENTÈLE LOCALE	90	
PUBLIC 4	À CLIENTÈLE DE RÉGION	91	

GRUPE D'UTILISATION RÉCRÉATIVE (R)

RÉCRÉATION 1	DE LOISIRS	92
RÉCRÉATION 2	À GRANDS ESPACES	93

NORMES SPÉCIALES

PROJET D'ENSEMBLE	166	X
% DE STATIONNEMENT COUVERT	332	
TYPE D'ENTREPOSAGE PERMIS	338	
% DE LA SUPERFICIE DE TERRAIN POUR ENTREPOSAGE	338	

SPÉCIFIQUEMENT EXCLUS:

SPÉCIFIQUEMENT PERMIS:

NOTES: 28, 278

Normes d'implantation	153	153	168	168	168	168	158	161	185	184
	Hauteur maximalc	Hauteur minimalc	Marge avant	Marge arrière	Marge latérale	Largeur combinée cours latérales	I.O.S	R.P.T	Aire libre %	Aire agrément %
GÉNÉRALES	7		4,5	9	2	5,6	0,35	0,90	55	35
PARTICULIÈRES										
HI A	7		4,5	9	2	5	0,35	0,90	55	35
HI B	7		6	9	2		0,35	0,90	55	35
HI C	7		9	11			0,35	0,90	55	35
Normes de lotissement	54		54		54					
	Largeur du lot		Profondeur du lot		Superficie du lot					
GÉNÉRALES										
PARTICULIÈRES										
Normes de densité	159 - 160		163		167					
	Superficie maximale		R.P.T maximal		Logements à l'hectare					
GÉNÉRALES	Admin. et service	Vente au détail	Admin. et service	Vente au détail	Nombre minimal	Nombre maximal				
	1100	5500	1,65	1,65	7,2					
PARTICULIÈRES										

AIRES: R-11

GROUPE D'UTILISATION AGRICOLE (A)

AGRICULTURE 1	CULTURE	63
AGRICULTURE 2	CULTURE ET ÉLEVAGE	64

GROUPE D'UTILISATION RÉSIDENIELLE (H) CLASSES D'OCCUPATION: A: ISOLÉ - B: JUMELÉ - C: EN RANGÉE

HABITATION 1	1 LOGEMENT	65	A B C
HABITATION 2	2 LOGEMENTS	66	A B C
HABITATION 3	3 LOGEMENTS	67	A B C
HABITATION 4	4 À 8 LOGEMENTS	68	
HABITATION 5	9 À 12 LOGEMENTS	69	
HABITATION 6	13 À 36 LOGEMENTS	70	
HABITATION 7	37 LOGEMENTS ET PLUS	71	
HABITATION 8	MAISONS DE PENSION - 4 À 9 CHAMBRES	72	
HABITATION 9	MAISONS DE PENSION - 10 CHAMBRES ET PLUS	73	
HABITATION 10	HABITATION COLLECTIVE	74	
HABITATION 11	MAISONS MOBILES	75	
HABITATION 12	MAISONS DE CHAMBRES - 4 À 9 CHAMBRES	75.1	
HABITATION 13	MAISONS DE CHAMBRES - 10 CHAMBRES ET PLUS	75.2	

NORMES SPÉCIALES APPLICABLES AUX LOGEMENTS

HABITATION PROTÉGÉE	94
% DE LOGEMENTS DE 2 CHAMBRES OU PLUS OU DE 85 M ² OU PLUS	292
% DE LOGEMENTS DE 3 CHAMBRES OU PLUS OU DE 105 M ² OU PLUS	292

GROUPE D'UTILISATION COMMERCIALE (C)

COMMERCE 1	D'ACCOMMODATION	76
COMMERCE 2	SERVICES ADMINISTRATIFS	77
COMMERCE 3	HÔTELLERIE	78
COMMERCE 4	DÉTAIL ET SERVICES	79
COMMERCE 5	RESTAURATION, DÉBITS D'ALCOOL ET DIVERTISSEMENT	80
COMMERCE 6	DE DÉTAIL AVEC NUISANCES	81
COMMERCE 7	DE GROS	82
COMMERCE 8	STATIONNEMENT	83

GROUPE D'UTILISATION INDUSTRIELLE (I)

INDUSTRIE 1	ASSOCIÉ AU COMMERCE DE DÉTAIL	84
INDUSTRIE 2	SANS NUISANCE	85
INDUSTRIE 3	À NUISANCE FAIBLE	86
INDUSTRIE 4	À NUISANCE FORTE	87

GROUPE D'UTILISATION PUBLIQUE (P)

PUBLIC 1	À CLIENTÈLE DE VOISINAGE	88	X
PUBLIC 2	À CLIENTÈLE DE QUARTIER	89	
PUBLIC 3	À CLIENTÈLE LOCALE	90	
PUBLIC 4	À CLIENTÈLE DE RÉGION	91	

GROUPE D'UTILISATION RÉCRÉATIVE (R)

RÉCRÉATION 1	DE LOISIRS	92
RÉCRÉATION 2	À GRANDS ESPACES	93

NORMES SPÉCIALES

PROJET D'ENSEMBLE	166	X
% DE STATIONNEMENT COUVERT	332	
TYPE D'ENTREPOSAGE PERMIS	338	
% DE LA SUPERFICIE DE TERRAIN POUR ENTREPOSAGE	338	

SPÉCIFIQUEMENT EXCLUS:

SPÉCIFIQUEMENT PERMIS:

NOTES: 28

Normes d'implantation	153	153	168	168	168	168	158	161	185	184
	Hauteur maximale	Hauteur minimale	Marge avant	Marge arrière	Marge latérale	Largeur combinée cours latérales	I.O.S	R.P.T	Aire libre %	Aire agrément %
GÉNÉRALES	7		9	9	2	5,6	0,35	0,90	55	35
PARTICULIÈRES										
III B	7		6	9	2		0,35	0,90	55	35
HI C	7		9	11			0,35	0,90	55	35
Normes de lotissement	54	54	54							
	Largeur du lot	Profondeur du lot	Superficie du lot							
GÉNÉRALES										
PARTICULIÈRES										
Normes de densité	159 - 160		163		167					
	Superficie maximale		R.P.T maximal		Logements à l'hectare					
	Admin. et service	Vente au détail	Admin. et service	Vente au détail	Nombre minimal	Nombre maximal				
GÉNÉRALES	1100	5500	1,65	1,65	7,2					
PARTICULIÈRES										

AIRES: R-12

GROUPE D'UTILISATION AGRICOLE (A)

AGRICULTURE 1	CULTURE	63	
AGRICULTURE 2	CULTURE ET ÉLEVAGE	64	

GROUPE D'UTILISATION RÉSIDENNELLE (II) CLASSES D'OCCUPATION: A: ISOLÉ - B: JUMELÉ - C: EN RANGÉE

HABITATION 1	1 LOGEMENT	65	A B C
HABITATION 2	2 LOGEMENTS	66	A B C
HABITATION 3	3 LOGEMENTS	67	A B C
HABITATION 4	4 À 8 LOGEMENTS	68	
HABITATION 5	9 À 12 LOGEMENTS	69	
HABITATION 6	13 À 36 LOGEMENTS	70	
HABITATION 7	37 LOGEMENTS ET PLUS	71	
HABITATION 8	MAISONS DE PENSION - 4 À 9 CHAMBRES	72	
HABITATION 9	MAISONS DE PENSION - 10 CHAMBRES ET PLUS	73	
HABITATION 10	HABITATION COLLECTIVE	74	
HABITATION 11	MAISONS MOBILES	75	
HABITATION 12	MAISONS DE CHAMBRES - 4 À 9 CHAMBRES	75.1	
HABITATION 13	MAISONS DE CHAMBRES - 10 CHAMBRES ET PLUS	75.2	

NORMES SPÉCIALES APPLICABLES AUX LOGEMENTS

HABITATION PROTÉGÉE	94
% DE LOGEMENTS DE 2 CHAMBRES OU PLUS OU DE 85 M ² OU PLUS	292
% DE LOGEMENTS DE 3 CHAMBRES OU PLUS OU DE 105 M ² OU PLUS	292

GROUPE D'UTILISATION COMMERCIALE (C)

COMMERCE 1	D'ACCOMMODATION	76
COMMERCE 2	SERVICES ADMINISTRATIFS	77
COMMERCE 3	HÔTELLERIE	78
COMMERCE 4	DÉTAIL ET SERVICES	79
COMMERCE 5	RESTAURATION, DÉBITS D'ALCOOL ET DIVERTISSEMENT	80
COMMERCE 6	DE DÉTAIL AVEC NUISANCES	81
COMMERCE 7	DE GROS	82
COMMERCE 8	STATIONNEMENT	83

GROUPE D'UTILISATION INDUSTRIELLE (I)

INDUSTRIE 1	ASSOCIÉ AU COMMERCE DE DÉTAIL	84
INDUSTRIE 2	SANS NUISANCE	85
INDUSTRIE 3	À NUISANCE FAIBLE	86
INDUSTRIE 4	À NUISANCE FORTE	87

GROUPE D'UTILISATION PUBLIQUE (P)

PUBLIC 1	À CLIENTÈLE DE VOISINAGE	88	X
PUBLIC 2	À CLIENTÈLE DE QUARTIER	89	
PUBLIC 3	À CLIENTÈLE LOCALE	90	
PUBLIC 4	À CLIENTÈLE DE RÉGION	91	

GROUPE D'UTILISATION RÉCRÉATIVE (R)

RÉCRÉATION 1	DE LOISIRS	92
RÉCRÉATION 2	À GRANDS ESPACES	93

NORMES SPÉCIALES

PROJET D'ENSEMBLE	166	X
% DE STATIONNEMENT COUVERT	332	
TYPE D'ENTREPOSAGE PERMIS	338	
% DE LA SUPERFICIE DE TERRAIN POUR ENTREPOSAGE	338	

SPÉCIFIQUEMENT EXCLUS:

SPÉCIFIQUEMENT PERMIS:

NOTES: 28

Normes d'implantation	153	153	168	168	168	168	158	161	185	184
	Hauteur maximale	Hauteur minimale	Marge avant	Marge arrière	Marge latérale	Largeur combinée cours latérales	I.O.S	R.P.T	Aire libre %	Aire agrément %
GÉNÉRALES	7,5		4,5	9	2	5,6	0,35	0,90	55	35
PARTICULIÈRES										
III B	7,5		6	9	2		0,35	0,90	55	35
III C	7,5		9	11			0,35	0,90	55	35

Normes de lotissement	54	54	54
	Largeur du lot	Profondeur du lot	Superficie du lot
GÉNÉRALES			
PARTICULIÈRES			

Normes de densité	159 - 160		163		167	
	Admin. et service	Superficie maximale Vente au détail	Admin. et service	R.P.T maximal Vente au détail	Nombre minimal	Logements à l'hectare Nombre maximal
GÉNÉRALES	1100	5500	1,65	1,65	7,2	
PARTICULIÈRES						

GROUPE D'UTILISATION AGRICOLE (A)

AGRICULTURE 1	CULTURE	63	
AGRICULTURE 2	CULTURE ET ÉLEVAGE	64	

GROUPE D'UTILISATION RÉSIDENTIELLE (H) CLASSES D'OCCUPATION: A: ISOLÉ - B: JUMELÉ - C: EN RANGÉE

HABITATION 1	1 LOGEMENT	65	A B C
HABITATION 2	2 LOGEMENTS	66	A B C
HABITATION 3	3 LOGEMENTS	67	A B C
HABITATION 4	4 À 8 LOGEMENTS	68	
HABITATION 5	9 À 12 LOGEMENTS	69	
HABITATION 6	13 À 36 LOGEMENTS	70	
HABITATION 7	37 LOGEMENTS ET PLUS	71	
HABITATION 8	MAISONS DE PENSION - 4 À 9 CHAMBRES	72	
HABITATION 9	MAISONS DE PENSION - 10 CHAMBRES ET PLUS	73	
HABITATION 10	HABITATION COLLECTIVE	74	
HABITATION 11	MAISONS MOBILES	75	
HABITATION 12	MAISONS DE CHAMBRES - 4 À 9 CHAMBRES	75.1	
HABITATION 13	MAISONS DE CHAMBRES - 10 CHAMBRES ET PLUS	75.2	

NORMES SPÉCIALES APPLICABLES AUX LOGEMENTS

HABITATION PROTÉGÉE	94
% DE LOGEMENTS DE 2 CHAMBRES OU PLUS OU DE 85 M ² OU PLUS	292
% DE LOGEMENTS DE 3 CHAMBRES OU PLUS OU DE 105 M ² OU PLUS	292

GROUPE D'UTILISATION COMMERCIALE (C)

COMMERCE 1	D'ACCOMMODATION	76
COMMERCE 2	SERVICES ADMINISTRATIFS	77
COMMERCE 3	HÔTELLERIE	78
COMMERCE 4	DÉTAIL ET SERVICES	79
COMMERCE 5	RESTAURATION, DÉBITS D'ALCOOL ET DIVERTISSEMENT	80
COMMERCE 6	DE DÉTAIL AVEC NUISANCES	81
COMMERCE 7	DE GROS	82
COMMERCE 8	STATIONNEMENT	83

GROUPE D'UTILISATION INDUSTRIELLE (I)

INDUSTRIE 1	ASSOCIÉ AU COMMERCE DE DÉTAIL	84
INDUSTRIE 2	SANS NUISANCE	85
INDUSTRIE 3	À NUISANCE FAIBLE	86
INDUSTRIE 4	À NUISANCE FORTE	87

GROUPE D'UTILISATION PUBLIQUE (P)

PUBLIC 1	À CLIENTÈLE DE VOISINAGE	88	X
PUBLIC 2	À CLIENTÈLE DE QUARTIER	89	
PUBLIC 3	À CLIENTÈLE LOCALE	90	
PUBLIC 4	À CLIENTÈLE DE RÉGION	91	

GROUPE D'UTILISATION RÉCRÉATIVE (R)

RÉCRÉATION 1	DE LOISIRS	92
RÉCRÉATION 2	À GRANDS ESPACES	93

NORMES SPÉCIALES

PROJET D'ENSEMBLE	166
% DE STATIONNEMENT COUVERT	332
TYPE D'ENTREPOSAGE PERMIS	338
% DE LA SUPERFICIE DE TERRAIN POUR ENTREPOSAGE	338

SPÉCIFIQUEMENT EXCLUS:

SPÉCIFIQUEMENT PERMIS:

NOTES: 28

Normes d'implantation	153	153	168	168	168	168	158	161	185	184
	Hauteur maximale	Hauteur minimale	Marge avant	Marge arrière	Marge latérale	Largeur combinée cours latérales	I.O.S	R.P.T	Aire libre %	Aire agrément %
GÉNÉRALES	7		4,5	9	2	5,6	0,35	0,90	55	35
PARTICULIÈRES										
HI B	7		6	9	2		0,35	0,90	55	35
HI C	7		9	11			0,35	0,90	55	35

Normes de lotissement	54	54	54
	Largeur du lot	Profondeur du lot	Superficie du lot
GÉNÉRALES			
PARTICULIÈRES			

Normes de densité	159 - 160		163		167	
	Superficie maximale		R.P.T maximal		Logements à l'hectare	
	Admin. et service	Vente au détail	Admin. et service	Vente au détail	Nombre minimal	Nombre maximal
GÉNÉRALES	1100	5500	1,65	1,65	7,2	
PARTICULIÈRES						

GRUPE D'UTILISATION AGRICOLE (A)

AGRICULTURE 1	CULTURE	63		
AGRICULTURE 2	CULTURE ET ÉLEVAGE	64		

GRUPE D'UTILISATION RÉSIDENTIELLE (H) CLASSES D'OCCUPATION: A: ISOLÉ - B: JUMELÉ - C: EN RANGÉE

HABITATION 1	1 LOGEMENT	65	A	B	C
HABITATION 2	2 LOGEMENTS	66	A	B	C
HABITATION 3	3 LOGEMENTS	67	A	B	C
HABITATION 4	4 À 8 LOGEMENTS	68			
HABITATION 5	9 À 12 LOGEMENTS	69			
HABITATION 6	13 À 16 LOGEMENTS	70			
HABITATION 7	17 LOGEMENTS ET PLUS	71			
HABITATION 8	MAISONS DE PENSION - 4 À 9 CHAMBRES	72			
HABITATION 9	MAISONS DE PENSION - 10 CHAMBRES ET PLUS	73			
HABITATION 10	HABITATION COLLECTIVE	74			
HABITATION 11	MAISONS MOBILES	75			
HABITATION 12	MAISONS DE CHAMBRES - 4 À 9 CHAMBRES	75.1			
HABITATION 13	MAISONS DE CHAMBRES - 10 CHAMBRES ET PLUS	75.2			

NORMES SPÉCIALES APPLICABLES AUX LOGEMENTS

HABITATION PROTÉGÉE	94		
% DE LOGEMENTS DE 2 CHAMBRES OU PLUS OU DE 85 M ² OU PLUS	292		
% DE LOGEMENTS DE 3 CHAMBRES OU PLUS OU DE 105 M ² OU PLUS	292		

GRUPE D'UTILISATION COMMERCIALE (C)

COMMERCE 1	D'ACCOMMODATION	76		
COMMERCE 2	SERVICES ADMINISTRATIFS	77		
COMMERCE 3	HÔTELLERIE	78		
COMMERCE 4	DÉTAIL ET SERVICES	79		
COMMERCE 5	RESTAURATION, DÉBITS D'ALCOOL ET DIVERTISSEMENT	80		
COMMERCE 6	DE DÉTAIL AVEC NUISANCES	81		
COMMERCE 7	DE GROS	82		
COMMERCE 8	STATIONNEMENT	83		

GRUPE D'UTILISATION INDUSTRIELLE (I)

INDUSTRIE 1	ASSOCIÉ AU COMMERCE DE DÉTAIL	84		
INDUSTRIE 2	SANS NUISANCE	85		
INDUSTRIE 3	À NUISANCE FAIBLE	86		
INDUSTRIE 4	À NUISANCE FORTE	87		

GRUPE D'UTILISATION PUBLIQUE (P)

PUBLIC 1	À CLIENTÈLE DE VOISINAGE	88	X	
PUBLIC 2	À CLIENTÈLE DE QUARTIER	89		
PUBLIC 3	À CLIENTÈLE LOCALE	90		
PUBLIC 4	À CLIENTÈLE DE RÉGION	91		

GRUPE D'UTILISATION RÉCRÉATIVE (R)

RÉCRÉATION 1	DE LOISIRS	92		
RÉCRÉATION 2	À GRANDS ESPACES	93		

NORMES SPÉCIALES

PROJET D'ENSEMBLE	166	X	
% DE STATIONNEMENT COUVERT	332		
TYPE D'ENTREPOSAGE PERMIS	338		
% DE LA SUPERFICIE DE TERRAIN POUR ENTREPOSAGE	338		

SPÉCIFIQUEMENT EXCLUS:

SPÉCIFIQUEMENT PERMIS:

NOTES: 28

Normes d'implantation	153	153	168	168	168	168	158	161	185	184
	Hauteur maximale	Hauteur minimale	Marge avant	Marge arrière	Marge latérale	Largeur combinée cours latérales	I.O.S	R.P.T	Aire libre %	Aire agrément %
GÉNÉRALES	7,5		4,5	9	2	5,6	0,35	0,90	55	35
PARTICULIÈRES										
III B	7,5		6	9	2		0,35	0,90	55	35
HI C	7,5		9	11			0,35	0,90	55	35

Normes de lotissement	54	54	54
	Largeur du lot	Profondeur du lot	Superficie du lot
GÉNÉRALES			
PARTICULIÈRES			

Normes de densité	159 - 160		163		167	
	Superficie maximale	R.P.T maximal	Logements à l'hectare	Admin. et service	Vente au détail	Nombre minimal / Nombre maximal
GÉNÉRALES	1100	5500	1,65	1,65	7,2	
PARTICULIÈRES						

AIRES: R-13

GROUPE D'UTILISATION AGRICOLE (A)

AGRICULTURE 1	CULTURE	63	
AGRICULTURE 2	CULTURE ET ÉLEVAGE	64	

GROUPE D'UTILISATION RÉSIDENIELLE (H) CLASSES D'OCCUPATION: A: ISOLÉ - B: JUMELÉ - C: EN RANGÉE

HABITATION 1	1 LOGEMENT	65	A B C
HABITATION 2	2 LOGEMENTS	66	A B C
HABITATION 3	3 LOGEMENTS	67	A B C
HABITATION 4	4 À 8 LOGEMENTS	68	A
HABITATION 5	9 À 12 LOGEMENTS	69	
HABITATION 6	13 À 16 LOGEMENTS	70	
HABITATION 7	17 LOGEMENTS ET PLUS	71	
HABITATION 8	MAISONS DE PENSION - 4 À 9 CHAMBRES	72	
HABITATION 9	MAISONS DE PENSION - 10 CHAMBRES ET PLUS	73	
HABITATION 10	HABITATION COLLECTIVE	74	
HABITATION 11	MAISONS MOBILES	75	
HABITATION 12	MAISONS DE CHAMBRES - 4 À 9 CHAMBRES	75.1	
HABITATION 13	MAISONS DE CHAMBRES - 10 CHAMBRES ET PLUS	75.2	

NORMES SPÉCIALES APPLICABLES AUX LOGEMENTS

HABITATION PROTÉGÉE	94
% DE LOGEMENTS DE 3 CHAMBRES OU PLUS OU DE 85 M ² OU PLUS	292
% DE LOGEMENTS DE 3 CHAMBRES OU PLUS OU DE 105 M ² OU PLUS	292

GROUPE D'UTILISATION COMMERCIALE (C)

COMMERCE 1	D'ACCOMMODATION	76
COMMERCE 2	SERVICES ADMINISTRATIFS	77
COMMERCE 3	HÔTELLERIE	78
COMMERCE 4	DÉTAIL ET SERVICES	79
COMMERCE 5	RESTAURATION, DÉBITS D'ALCOOL ET DIVERTISSEMENT	80
COMMERCE 6	DE DÉTAIL AVEC NUISANCES	81
COMMERCE 7	DE GROS	82
COMMERCE 8	STATIONNEMENT	83

GROUPE D'UTILISATION INDUSTRIELLE (I)

INDUSTRIE 1	ASSOCIÉ AU COMMERCE DE DÉTAIL	84
INDUSTRIE 2	SANS NUISANCE	85
INDUSTRIE 3	À NUISANCE FAIBLE	86
INDUSTRIE 4	À NUISANCE FORTE	87

GROUPE D'UTILISATION PUBLIQUE (P)

PUBLIC 1	À CLIENTÈLE DE VOISINAGE	88	X
PUBLIC 2	À CLIENTÈLE DE QUARTIER	89	
PUBLIC 3	À CLIENTÈLE LOCALE	90	
PUBLIC 4	À CLIENTÈLE DE RÉGION	91	

GROUPE D'UTILISATION RÉCRÉATIVE (R)

RÉCRÉATION 1	DE LOISIRS	92
RÉCRÉATION 2	À GRANDS ESPACES	93

NORMES SPÉCIALES

PROJET D'ENSEMBLE	166	X
% DE STATIONNEMENT COUVERT	332	
TYPE D'ENTREPOSAGE PERMIS	338	
% DE LA SUPERFICIE DE TERRAIN POUR ENTREPOSAGE	338	

SPÉCIFIQUEMENT EXCLUS:

SPÉCIFIQUEMENT PERMIS:

NOTES: 28

Normes d'implantation	153	153	168	168	168	168	158	161	185	184
	Hauteur maximale	Hauteur minimale	Marge avant	Marge arrière	Marge latérale	Largeur combinée cours latérales	I.O.S	R.P.T	Aire libre %	Aire agrément %
GÉNÉRALES	7,5		4,5	9	2	5,6	0,35	0,90	55	35
PARTICULIÈRES										
III B	7,5		6	9	2		0,35	0,90	55	35
III C	7,5		9	11			0,35	0,90	55	35

Normes de lotissement	54	54	54
	Largeur du lot	Profondeur du lot	Superficie du lot
GÉNÉRALES			
PARTICULIÈRES			

Normes de densité	159 - 160		163		167	
	Superficie maximale		R.P.T maximal		Logements à l'hectare	
	Admin. et service	Vente au détail	Admin. et service	Vente au détail	Nombre minimal	Nombre maximal
GÉNÉRALES	1100	5500	1,65	1,65	7,2	
PARTICULIÈRES						

AIRES: R-13

GROUPE D'UTILISATION AGRICOLE (A)

AGRICULTURE 1	CULTURE	63	
AGRICULTURE 2	CULTURE ET ÉLEVAGE	64	

GROUPE D'UTILISATION RÉSIDENTIELLE (11) CLASSES D'OCCUPATION: A: ISOLÉ - B: JUMELÉ - C: EN RANGÉE

HABITATION 1	1 LOGEMENT	65	A B C
HABITATION 2	2 LOGEMENTS	66	A B C
HABITATION 3	3 LOGEMENTS	67	A B C
HABITATION 4	4 À 8 LOGEMENTS	68	A B C
HABITATION 5	9 À 12 LOGEMENTS	69	A B C
HABITATION 6	13 À 36 LOGEMENTS	70	X
HABITATION 7	37 LOGEMENTS ET PLUS	71	X
HABITATION 8	MAISONS DE PENSION - 4 À 9 CHAMBRES	72	
HABITATION 9	MAISONS DE PENSION - 10 CHAMBRES ET PLUS	73	
HABITATION 10	HABITATION COLLECTIVE	74	
HABITATION 11	MAISONS MOBILES	75	
HABITATION 12	MAISONS DE CHAMBRES - 4 À 9 CHAMBRES	75.1	
HABITATION 13	MAISONS DE CHAMBRES - 10 CHAMBRES ET PLUS	75.2	

NORMES SPÉCIALES APPLICABLES AUX LOGEMENTS

HABITATION PROTÉGÉE	94
% DE LOGEMENTS DE 2 CHAMBRES OU PLUS OU DE 85 M ² OU PLUS	292
% DE LOGEMENTS DE 3 CHAMBRES OU PLUS OU DE 105 M ² OU PLUS	292

GROUPE D'UTILISATION COMMERCIALE (C)

COMMERCE 1	D'ACCOMMODATION	76
COMMERCE 2	SERVICES ADMINISTRATIFS	77
COMMERCE 3	HÔTELLERIE	78
COMMERCE 4	DÉTAIL ET SERVICES	79
COMMERCE 5	RESTAURATION, DÉBITS D'ALCOOL ET DIVERTISSEMENT	80
COMMERCE 6	DE DÉTAIL AVEC NUISANCES	81
COMMERCE 7	DE GROS	82
COMMERCE 8	STATIONNEMENT	83

GROUPE D'UTILISATION INDUSTRIELLE (I)

INDUSTRIE 1	ASSOCIÉ AU COMMERCE DE DÉTAIL	84
INDUSTRIE 2	SANS NUISANCE	85
INDUSTRIE 3	À NUISANCE FAIBLE	86
INDUSTRIE 4	À NUISANCE FORTE	87

GROUPE D'UTILISATION PUBLIQUE (P)

PUBLIC 1	À CLIENTÈLE DE VOISINAGE	88	X
PUBLIC 2	À CLIENTÈLE DE QUARTIER	89	
PUBLIC 3	À CLIENTÈLE LOCALE	90	
PUBLIC 4	À CLIENTÈLE DE RÉGION	91	

GROUPE D'UTILISATION RÉCRÉATIVE (R)

RÉCRÉATION 1	DE LOISIRS	92	X
RÉCRÉATION 2	À GRANDS ESPACES	93	

NORMES SPÉCIALES

PROJET D'ENSEMBLE	166	X
% DE STATIONNEMENT COUVERT	332	
TYPE D'ENTREPOSAGE PERMIS	338	
% DE LA SUPERFICIE DE TERRAIN POUR ENTREPOSAGE	338	

SPÉCIFIQUEMENT EXCLUS:

SPÉCIFIQUEMENT PERMIS:

NOTES:

Normes d'implantation	153	153	168	168	168	168	158	161	185	184
	Hauteur maximale	Hauteur minimale	Marge avant	Marge arrière	Marge latérale	Largeur combinée cours latérales	I.O.S	R.P.T	Aire libre %	Aire agrément %
GÉNÉRALES	9		7,5	7,5	3	9	0,25	0,75	65	25
PARTICULIÈRES										
H1 ABC	6		4,5	9	2	5,6	0,35	0,60	50	45
H12 A	6		4,5	9	2	5,6	0,35	0,60	50	45
H12 BC	9		7,5	9	4,5		0,35	0,90	55	35
H13 ABC	9		7,5	9	4,5	9	0,35	0,90	55	35
H14 ABC	9		7,5	9	4,5	9	0,35	2,00	55	35
H15 ABC	9		7,5	9	4,5	9	0,35	2,00	55	35
H16	9		7,5	9	4,5	9	0,35	2,00	55	35
H17	9		7,5	9	4,5	9	0,35	2,00	55	35
Normes de lotissement	54	54	54							
	Largeur du lot	Profondeur du lot	Superficie du lot							
GÉNÉRALES										
PARTICULIÈRES										

Normes de densité	159 - 160 Superficie maximale		163 R.P.T maximal		167 Logements à l'hectare	
	Admin. et service	Vente au détail	Admin. et service	Vente au détail	Nombre minimal	Nombre maximal
GÉNÉRALES	1100	5500	1,65	1,65	7,2	
PARTICULIÈRES						

GROUPE D'UTILISATION AGRICOLE (A)

AGRICULTURE 1	CULTURE	63
AGRICULTURE 2	CULTURE ET ÉLEVAGE	64

GROUPE D'UTILISATION RÉSIDENTIELLE (II) CLASSES D'OCCUPATION: A: ISOLÉ - B: JUMELÉ - C: EN RANGÉE

HABITATION 1	1 LOGEMENT	65	A B C
HABITATION 2	2 LOGEMENTS	66	A B C
HABITATION 3	3 LOGEMENTS	67	A B C
HABITATION 4	4 À 8 LOGEMENTS	68	A D C
HABITATION 5	9 À 12 LOGEMENTS	69	A D C
HABITATION 6	13 À 36 LOGEMENTS	70	X
HABITATION 7	37 LOGEMENTS ET PLUS	71	X
HABITATION 8	MAISONS DE PENSION - 4 À 9 CHAMBRES	72	
HABITATION 9	MAISONS DE PENSION - 10 CHAMBRES ET PLUS	73	
HABITATION 10	HABITATION COLLECTIVE	74	
HABITATION 11	MAISONS MOBILES	75	
HABITATION 12	MAISONS DE CHAMBRES - 4 À 9 CHAMBRES	75.1	
HABITATION 13	MAISONS DE CHAMBRES - 10 CHAMBRES ET PLUS	75.2	

NORMES SPÉCIALES APPLICABLES AUX LOGEMENTS

HABITATION PROTÉGÉE	94
% DE LOGEMENTS DE 2 CHAMBRES OU PLUS OU DE 85 M ² OU PLUS	292
% DE LOGEMENTS DE 3 CHAMBRES OU PLUS OU DE 105 M ² OU PLUS	292

GROUPE D'UTILISATION COMMERCIALE (C)

COMMERCE 1	D'ACCOMMODATION	76
COMMERCE 2	SERVICES ADMINISTRATIFS	77
COMMERCE 3	HÔTELLERIE	78
COMMERCE 4	DÉTAIL ET SERVICES	79
COMMERCE 5	RESTAURATION, DÉBITS D'ALCOOL ET DIVERTISSEMENT	80
COMMERCE 6	DE DÉTAIL AVEC NUISANCES	81
COMMERCE 7	DE GROS	82
COMMERCE 8	STATIONNEMENT	83

GROUPE D'UTILISATION INDUSTRIELLE (I)

INDUSTRIE 1	ASSOCIÉ AU COMMERCE DE DÉTAIL	84
INDUSTRIE 2	SANS NUISANCE	85
INDUSTRIE 3	À NUISANCE FAIBLE	86
INDUSTRIE 4	À NUISANCE FORTE	87

GROUPE D'UTILISATION PUBLIQUE (P)

PUBLIC 1	À CLIENTÈLE DE VOISINAGE	88	X
PUBLIC 2	À CLIENTÈLE DE QUARTIER	89	
PUBLIC 3	À CLIENTÈLE LOCALE	90	
PUBLIC 4	À CLIENTÈLE DE RÉGION	91	

GROUPE D'UTILISATION RÉCRÉATIVE (R)

RÉCRÉATION 1	DE LOISIRS	92
RÉCRÉATION 2	À GRANDS ESPACES	93

NORMES SPÉCIALES

PROJET D'ENSEMBLE	166	X
% DE STATIONNEMENT COUVERT	332	
TYPE D'ENTREPOSAGE PERMIS	338	
% DE LA SUPERFICIE DE TERRAIN POUR ENTREPOSAGE	338	

SPÉCIFIQUEMENT EXCLUS:

SPÉCIFIQUEMENT PERMIS:

NOTES: 28

Normes d'implantation	153	153	168	168	168	168	158	161	185	184
	Hauteur maximale	Hauteur minimale	Marge avant	Marge arrière	Marge latérale	Largeur combinée cours latérales	I.O.S	R.P.T	Aire libre %	Aire agrément %
GÉNÉRALES	9		7,5	9	4,5	9	0,35	2,00	55	35
PARTICULIÈRES										
III A	6		4,5	9	2	5	0,35	0,60	50	45
III B	6		6	9	2		0,35	0,60	50	45
III C	6		9	11			0,35	0,60	50	45
III 2 A	6		4,5	9	2	5,6	0,35	0,60	50	45
III 2 BC	9		7,5	9	4,5		0,35	0,90	55	35
III 3 ABC	9		7,5	9	4,5	9	0,35	0,90	55	35
PI			4,5	9	2	5,6	0,35	1,20	55	35

Normes de lotissement	54	54	54
	Largeur du lot	Profondeur du lot	Superficie du lot
GÉNÉRALES			
PARTICULIÈRES			

Normes de densité	159 - 160		163		167	
	Admin. et service	Superficie maximale Vente au détail	Admin. et service	R.P.T maximal Vente au détail	Nombre minimal Logements à l'hectare	Nombre maximal
GÉNÉRALES	1100	5500	1,6549	1,65	7,2	
PARTICULIÈRES						

GROUPE D'UTILISATION AGRICOLE (A)

AGRICULTURE 1	CULTURE	63	
AGRICULTURE 2	CULTURE ET ÉLEVAGE	64	

GROUPE D'UTILISATION RÉSIDENTIELLE (II) CLASSES D'OCCUPATION: A: ISOLÉ - B: JUMELÉ - C: EN RANGÉE

HABITATION 1	1 LOGEMENT	65	A B C
HABITATION 2	2 LOGEMENTS	66	A B C
HABITATION 3	3 LOGEMENTS	67	A B C
HABITATION 4	4 À 8 LOGEMENTS	68	A B C
HABITATION 5	9 À 12 LOGEMENTS	69	A B C
HABITATION 6	13 À 16 LOGEMENTS	70	X
HABITATION 7	17 LOGEMENTS ET PLUS	71	X
HABITATION 8	MAISONS DE PENSION - 4 À 9 CHAMBRES	72	
HABITATION 9	MAISONS DE PENSION - 10 CHAMBRES ET PLUS	73	
HABITATION 10	HABITATION COLLECTIVE	74	
HABITATION 11	MAISONS MOBILES	75	
HABITATION 12	MAISONS DE CHAMBRES - 4 À 9 CHAMBRES	75.1	
HABITATION 13	MAISONS DE CHAMBRES - 10 CHAMBRES ET PLUS	75.2	

NORMES SPÉCIALES APPLICABLES AUX LOGEMENTS

HABITATION PROTÉGÉE	94
% DE LOGEMENTS DE 2 CHAMBRES OU PLUS OU DE 85 M ² OU PLUS	292
% DE LOGEMENTS DE 3 CHAMBRES OU PLUS OU DE 105 M ² OU PLUS	292

GROUPE D'UTILISATION COMMERCIALE (C)

COMMERCE 1	D'ACCOMMODATION	76
COMMERCE 2	SERVICES ADMINISTRATIFS	77
COMMERCE 3	HÔTELLERIE	78
COMMERCE 4	DÉTAIL ET SERVICES	79
COMMERCE 5	RESTAURATION, DÉBITS D'ALCOOL ET DIVERTISSEMENT	80
COMMERCE 6	DE DÉTAIL AVEC NUISANCES	81
COMMERCE 7	DE GROS	82
COMMERCE 8	STATIONNEMENT	83

GROUPE D'UTILISATION INDUSTRIELLE (I)

INDUSTRIE 1	ASSOCIÉ AU COMMERCE DE DÉTAIL	84
INDUSTRIE 2	SANS NUISANCE	85
INDUSTRIE 3	À NUISANCE FAIBLE	86
INDUSTRIE 4	À NUISANCE FORTE	87

GROUPE D'UTILISATION PUBLIQUE (P)

PUBLIC 1	À CLIENTÈLE DE VOISINAGE	88	X
PUBLIC 2	À CLIENTÈLE DE QUARTIER	89	
PUBLIC 3	À CLIENTÈLE LOCALE	90	
PUBLIC 4	À CLIENTÈLE DE RÉGION	91	

GROUPE D'UTILISATION RÉCRÉATIVE (R)

RÉCRÉATION 1	DE LOISIRS	92
RÉCRÉATION 2	À GRANDS ESPACES	93

NORMES SPÉCIALES

PROJET D'ENSEMBLE	166	X
% DE STATIONNEMENT COUVERT	332	
TYPE D'ENTREPOSAGE PERMIS	338	
% DE LA SUPERFICIE DE TERRAIN POUR ENTREPOSAGE	338	

SPÉCIFIQUEMENT EXCLUS:

SPÉCIFIQUEMENT PERMIS:

NOTES:

Normes d'implantation	153	153	168	168	168	168	158	161	185	184
	Hauteur maximale	Hauteur minimale	Marge avant	Marge arrière	Marge latérale	Largeur combinée cours latérales	I.O.S	R.P.T	Aire libre %	Aire agrément %
GÉNÉRALES	6		6	9	2	6	0,35	0,90	55	35
PARTICULIÈRES										
III A	6		4,5	9	2	5	0,35	0,60	50	45
III B	6		6	9	2		0,35	0,60	50	45
III C	6		9	11			0,35	0,60	50	45
II2 A	6		4,5	9	2	5,6	0,35	0,60	50	45
II4 ABC	9		7,5	9	4,5	9	0,35	2,00	55	35
II5 ABC	9		7,5	9	4,5	9	0,35	2,00	55	35
Normes de lotissement	54	54	54							
	Largeur du lot	Profondeur du lot	Superficie du lot							
GÉNÉRALES										
PARTICULIÈRES										
Normes de densité	159 - 160		163		167					
	Superficie maximale		R.P.T maximal		Logements à l'hectare					
	Admin. et service	Vente au détail	Admin. et service	Vente au détail	Nombre minimal	Nombre maximal				
GÉNÉRALES	1100	5500	1,65	1,65	7,2					
PARTICULIÈRES			50							

GROUPE D'UTILISATION AGRICOLE (A)

AGRICULTURE 1	CULTURE	63	
AGRICULTURE 2	CULTURE ET ÉLEVAGE	64	

GROUPE D'UTILISATION RÉSIDENTIELLE (H) CLASSES D'OCCUPATION: A: ISOLÉ - B: JUMELÉ - C: EN RANGÉE

HABITATION 1	1 LOGEMENT	65	A B C
HABITATION 2	2 LOGEMENTS	66	A B C
HABITATION 3	3 LOGEMENTS	67	A B C
HABITATION 4	4 À 8 LOGEMENTS	68	A B C
HABITATION 5	9 À 12 LOGEMENTS	69	A B C
HABITATION 6	13 À 36 LOGEMENTS	70	X
HABITATION 7	37 LOGEMENTS ET PLUS	71	X
HABITATION 8	MAISONS DE PENSION - 4 À 9 CHAMBRES	72	
HABITATION 9	MAISONS DE PENSION - 10 CHAMBRES ET PLUS	73	
HABITATION 10	HABITATION COLLECTIVE	74	
HABITATION 11	MAISONS MOBILES	75	
HABITATION 12	MAISONS DE CHAMBRES - 4 À 9 CHAMBRES	75.1	
HABITATION 13	MAISONS DE CHAMBRES - 10 CHAMBRES ET PLUS	75.2	

NORMES SPÉCIALES APPLICABLES AUX LOGEMENTS

HABITATION PROTÉGÉE	94
% DE LOGEMENTS DE 2 CHAMBRES OU PLUS OU DE 85 M ² OU PLUS	292
% DE LOGEMENTS DE 3 CHAMBRES OU PLUS OU DE 105 M ² OU PLUS	292

GROUPE D'UTILISATION COMMERCIALE (C)

COMMERCE 1	D'ACCOMMODATION	76
COMMERCE 2	SERVICES ADMINISTRATIFS	77
COMMERCE 3	HÔTELLERIE	78
COMMERCE 4	DÉTAIL ET SERVICES	79
COMMERCE 5	RESTAURATION, DÉBITS D'ALCOOL ET DIVERTISSEMENT	80
COMMERCE 6	DE DÉTAIL AVEC NUISANCES	81
COMMERCE 7	DE GROS	82
COMMERCE 8	STATIONNEMENT	83

GROUPE D'UTILISATION INDUSTRIELLE (I)

INDUSTRIE 1	ASSOCIÉ AU COMMERCE DE DÉTAIL	84
INDUSTRIE 2	SANS NUISANCE	85
INDUSTRIE 3	À NUISANCE FAIBLE	86
INDUSTRIE 4	À NUISANCE FORTE	87

GROUPE D'UTILISATION PUBLIQUE (P)

PUBLIC 1	À CLIENTÈLE DE VOISINAGE	88	X
PUBLIC 2	À CLIENTÈLE DE QUARTIER	89	
PUBLIC 3	À CLIENTÈLE LOCALE	90	
PUBLIC 4	À CLIENTÈLE DE RÉGION	91	

GROUPE D'UTILISATION RÉCRÉATIVE (R)

RÉCRÉATION 1	DE LOISIRS	92
RÉCRÉATION 2	À GRANDS ESPACES	93

NORMES SPÉCIALES

PROJET D'ENSEMBLE	166	X
% DE STATIONNEMENT COUVERT	332	
TYPE D'ENTREPOSAGE PERMIS	338	
% DE LA SUPERFICIE DE TERRAIN POUR ENTREPOSAGE	338	

SPÉCIFIQUEMENT EXCLUS:

SPÉCIFIQUEMENT PERMIS:

NOTES:

Normes d'implantation	153	153	168	168	168	168	158	161	185	184
	Hauteur maximale	Hauteur minimale	Marge avant	Marge arrière	Marge latérale	Largeur combinée cours latérales	I.O.S	R.P.T	Aire libre %	Aire agrément %
GÉNÉRALES	7,5		4,5	4,5	3	6	0,25	0,50	65	25
PARTICULIÈRES										
H11 ABC	6		4,5	9	2	5,6	0,35	0,60	50	45
H12 A	6		4,5	9	2	5,6	0,35	0,60	50	45
H12 BC	9		7,5	9	4,5		0,35	0,90	55	35
H13 ABC	9		7,5	9	4,5	9	0,35	0,90	55	35
H14 ABC	9		7,5	9	4,5	9	0,35	2,00	55	35
H15 ABC	9		7,5	9	4,5	9	0,35	2,00	55	35
H16	9		7,5	9	4,5	9	0,35	2,00	55	35
H17	9		7,5	9	4,5	9	0,35	2,00	55	35

Normes de lotissement	54	54	54
	Largeur du lot	Profondeur du lot	Superficie du lot
GÉNÉRALES			
PARTICULIÈRES			

Normes de densité	159 - 160 Superficie maximale		163 R.P.T maximal		167 Logements à l'hectare	
	Adnin. et service	Vente au détail	Adnin. et service	Vente au détail	Nombre minimal	Nombre maximal
GÉNÉRALES	1100	5500	1,65	1,65	7,2	
PARTICULIÈRES						

AIRES: R-10, R-14

GROUPE D'UTILISATION AGRICOLE (A)

AGRICULTURE 1	CULTURE	63
AGRICULTURE 2	CULTURE ET ÉLEVAGE	64

GROUPE D'UTILISATION RÉSIDENTIELLE (H) CLASSES D'OCCUPATION: A: ISOLÉ - B: JUMELÉ - C: EN RANGÉE

HABITATION 1	1 LOGEMENT	65	A B C
HABITATION 2	2 LOGEMENTS	66	A B C
HABITATION 3	3 LOGEMENTS	67	A B C
HABITATION 4	4 À 8 LOGEMENTS	68	A B C
HABITATION 5	9 À 12 LOGEMENTS	69	A B C
HABITATION 6	13 À 36 LOGEMENTS	70	X
HABITATION 7	37 LOGEMENTS ET PLUS	71	X
HABITATION 8	MAISONS DE PENSION - 4 À 9 CHAMBRES	72	
HABITATION 9	MAISONS DE PENSION - 10 CHAMBRES ET PLUS	73	
HABITATION 10	HABITATION COLLECTIVE	74	
HABITATION 11	MAISONS MOBILES	75	
HABITATION 12	MAISONS DE CHAMBRES - 4 À 9 CHAMBRES	75.1	
HABITATION 13	MAISONS DE CHAMBRES - 10 CHAMBRES ET PLUS	75.2	

NORMES SPÉCIALES APPLICABLES AUX LOGEMENTS

HABITATION PROTÉGÉE	94
% DE LOGEMENTS DE 2 CHAMBRES OU PLUS OU DE 85 M ² OU PLUS	292
% DE LOGEMENTS DE 3 CHAMBRES OU PLUS OU DE 105 M ² OU PLUS	292

GROUPE D'UTILISATION COMMERCIALE (C)

COMMERCE 1	D'ACCOMMODATION	76
COMMERCE 2	SERVICES ADMINISTRATIFS	77
COMMERCE 3	HÔTELLERIE	78
COMMERCE 4	DÉTAIL ET SERVICES	79
COMMERCE 5	RESTAURATION, DÉBITS D'ALCOOL ET DIVERTISSEMENT	80
COMMERCE 6	DE DÉTAIL AVEC NUISANCES	81
COMMERCE 7	DE GROS	82
COMMERCE 8	STATIONNEMENT	83

GROUPE D'UTILISATION INDUSTRIELLE (I)

INDUSTRIE 1	ASSOCIÉ AU COMMERCE DE DÉTAIL	84
INDUSTRIE 2	SANS NUISANCE	85
INDUSTRIE 3	À NUISANCE FAIBLE	86
INDUSTRIE 4	À NUISANCE FORTE	87

GROUPE D'UTILISATION PUBLIQUE (P)

PUBLIC 1	À CLIENTÈLE DE VOISINAGE	88	X
PUBLIC 2	À CLIENTÈLE DE QUARTIER	89	
PUBLIC 3	À CLIENTÈLE LOCALE	90	
PUBLIC 4	À CLIENTÈLE DE RÉGION	91	

GROUPE D'UTILISATION RÉCRÉATIVE (R)

RÉCRÉATION 1	DE LOISIRS	92
RÉCRÉATION 2	À GRANDS ESPACES	93

NORMES SPÉCIALES

PROJET D'ENSEMBLE	166	X
% DE STATIONNEMENT COUVERT	332	
TYPE D'ENTREPOSAGE PERMIS	338	
% DE LA SUPERFICIE DE TERRAIN POUR ENTREPOSAGE	338	

SPÉCIFIQUEMENT EXCLUS:

SPÉCIFIQUEMENT PERMIS:

NOTES:

Normes d'implantation	153 Hauteur maximale	153 Hauteur minimale	168 Marge avant	168 Marge arrière	168 Marge latérale	168 Largeur combinée cours latérales	158 I.O.S	161 R.P.T	185 Aire libre %	184 Aire agrément %
GÉNÉRALES	7,5		4,5	4,5	3	6	0,25	0,50	65	25
PARTICULIÈRES										
H1 ABC	6		4,5	9	2	5,6	0,35	0,60	50	45
H2 A	6		4,5	9	2	5,6	0,35	0,60	50	45
H2 BC	9		7,5	9	4,5		0,35	0,90	55	35
H3 ABC	9		7,5	9	4,5	9	0,35	0,90	55	35
H4 ABC	9		7,5	9	4,5	9	0,35	2,00	55	35
H5 ABC	9		7,5	9	4,5	9	0,35	2,00	55	35
H6	9		7,5	9	4,5	9	0,35	2,00	55	35
H7	9		7,5	9	4,5	9	0,35	2,00	55	35
Normes de lotissement	54 Largeur du lot	54 Profondeur du lot	54 Superficie du lot							
GÉNÉRALES										
PARTICULIÈRES										

Normes de densité	159 - 160 Superficie maximale		163 R.P.T maximal		167 Logements à l'hectare	
	Admin. et service	Vente au détail	Admin. et service	Vente au détail	Nombre minimal	Nombre maximal
GÉNÉRALES	1100	5500	1,65	1,65		71,5
PARTICULIÈRES						

AIRES: R-17

GROUPE D'UTILISATION AGRICOLE (A)

AGRICULTURE 1	CULTURE	63	
AGRICULTURE 2	CULTURE ET ÉLEVAGE	64	

GROUPE D'UTILISATION RÉSIDENTIELLE (II) CLASSES D'OCCUPATION: A: ISOLÉ - B: JUMELÉ - C: EN RANGÉE

HABITATION 1	1 LOGEMENT	65	A B C
HABITATION 2	2 LOGEMENTS	66	A B C
HABITATION 3	3 LOGEMENTS	67	A B C
HABITATION 4	4 À 8 LOGEMENTS	68	A B C
HABITATION 5	9 À 12 LOGEMENTS	69	A B C
HABITATION 6	13 À 36 LOGEMENTS	70	X
HABITATION 7	37 LOGEMENTS ET PLUS	71	X
HABITATION 8	MAISONS DE PENSION - 4 À 9 CHAMBRES	72	
HABITATION 9	MAISONS DE PENSION - 10 CHAMBRES ET PLUS	73	
HABITATION 10	HABITATION COLLECTIVE	74	
HABITATION 11	MAISONS MOBILES	75	
HABITATION 12	MAISONS DE CHAMBRES - 4 À 9 CHAMBRES	75.1	
HABITATION 13	MAISONS DE CHAMBRES - 10 CHAMBRES ET PLUS	75.2	

NORMES SPÉCIALES APPLICABLES AUX LOGEMENTS

HABITATION PROTÉGÉE	94
% DE LOGEMENTS DE 2 CHAMBRES OU PLUS OU DE 85 M ² OU PLUS	292
% DE LOGEMENTS DE 3 CHAMBRES OU PLUS OU DE 105 M ² OU PLUS	292

GROUPE D'UTILISATION COMMERCIALE (C)

COMMERCE 1	D'ACCOMMODATION	76
COMMERCE 2	SERVICES ADMINISTRATIFS	77
COMMERCE 3	HÔTELLERIE	78
COMMERCE 4	DÉTAIL ET SERVICES	79
COMMERCE 5	RESTAURATION, DÉBITS D'ALCOOL ET DIVERTISSEMENT	80
COMMERCE 6	DE DÉTAIL AVEC NUISANCES	81
COMMERCE 7	DE GROS	82
COMMERCE 8	STATIONNEMENT	83

GROUPE D'UTILISATION INDUSTRIELLE (I)

INDUSTRIE 1	ASSOCIÉ AU COMMERCE DE DÉTAIL	84
INDUSTRIE 2	SANS NUISANCE	85
INDUSTRIE 3	À NUISANCE FAIBLE	86
INDUSTRIE 4	À NUISANCE FORTE	87

GROUPE D'UTILISATION PUBLIQUE (P)

PUBLIC 1	À CLIENTÈLE DE VOISINAGE	88	X
PUBLIC 2	À CLIENTÈLE DE QUARTIER	89	X
PUBLIC 3	À CLIENTÈLE LOCALE	90	X
PUBLIC 4	À CLIENTÈLE DE RÉGION	91	

GROUPE D'UTILISATION RÉCRÉATIVE (R)

RÉCRÉATION 1	DE LOISIRS	92
RÉCRÉATION 2	À GRANDS ESPACES	93

NORMES SPÉCIALES

PROJET D'ENSEMBLE	166	X
% DE STATIONNEMENT COUVERT	332	
TYPE D'ENTREPOSAGE PERMIS	338	
% DE LA SUPERFICIE DE TERRAIN POUR ENTREPOSAGE	338	

SPÉCIFIQUEMENT EXCLUS:

SPÉCIFIQUEMENT PERMIS:

NOTES:

Normes d'implantation	153 Hauteur maximale	153 Hauteur minimale	168 Marge avant	168 Marge arrière	168 Marge latérale	168 Largeur combinée cours latérales	158 I.O.S	161 R.P.T	185 Aire libre %	184 Aire agrément %
GÉNÉRALES	9		7,5	7,5	3	9	0,25	0,75	65	25
PARTICULIÈRES										
H1 ABC	6		4,5	9	2	5,6	0,35	0,60	50	45
H2 A	6		4,5	9	2	5,6	0,35	0,60	50	45
H2 BC	9		7,5	9	4,5		0,35	0,90	55	35
H3 ABC	9		7,5	9	4,5	9	0,35	0,90	55	35
H4 ABC	9		7,5	9	4,5	9	0,35	2,00	55	35
H5 ABC	9		7,5	9	4,5	9	0,35	2,00	55	35
H6	9		7,5	9	4,5	9	0,35	2,00	55	35
H7	9		7,5	9	4,5	9	0,35	2,00	55	35

Normes de lotissement	54 Largeur du lot	54 Profondeur du lot	54 Superficie du lot
GÉNÉRALES			
PARTICULIÈRES			

Normes de densité	159 - 160 Superficie maximale		163 R.P.T. maximal		167 Logements à l'hectare	
	Admin. et service	Vente au détail	Admin. et service	Vente au détail	Nombre minimal	Nombre maximal
GÉNÉRALES	1100	5500	1,65	1,65	7,2	
PARTICULIÈRES						

AIRES: R-8

GROUPE D'UTILISATION AGRICOLE (A)

AGRICULTURE 1	CULTURE	63
AGRICULTURE 2	CULTURE ET ÉLEVAGE	64

GROUPE D'UTILISATION RÉSIDENIELLE (II) CLASSES D'OCCUPATION: A: ISOLÉ - B: JUMELÉ - C: EN RANGÉE

HABITATION 1	1 LOGEMENT	65	A B C
HABITATION 2	2 LOGEMENTS	66	A B C
HABITATION 3	3 LOGEMENTS	67	A B C
HABITATION 4	4 À 8 LOGEMENTS	68	A B C
HABITATION 5	9 À 12 LOGEMENTS	69	A B C
HABITATION 6	13 À 36 LOGEMENTS	70	X
HABITATION 7	37 LOGEMENTS ET PLUS	71	X
HABITATION 8	MAISONS DE PENSION - 4 À 9 CHAMBRES	72	
HABITATION 9	MAISONS DE PENSION - 10 CHAMBRES ET PLUS	73	
HABITATION 10	HABITATION COLLECTIVE	74	
HABITATION 11	MAISONS MOBILES	75	
HABITATION 12	MAISONS DE CHAMBRES - 4 À 9 CHAMBRES	75.1	
HABITATION 13	MAISONS DE CHAMBRES - 10 CHAMBRES ET PLUS	75.2	

NORMES SPÉCIALES APPLICABLES AUX LOGEMENTS

HABITATION PROTÉGÉE	94
% DE LOGEMENTS DE 2 CHAMBRES OU PLUS OU DE 85 M ² OU PLUS	292
% DE LOGEMENTS DE 3 CHAMBRES OU PLUS OU DE 105 M ² OU PLUS	292

GROUPE D'UTILISATION COMMERCIALE (C)

COMMERCE 1	D'ACCOMMODATION	76
COMMERCE 2	SERVICES ADMINISTRATIFS	77
COMMERCE 3	HÔTELLERIE	78
COMMERCE 4	DÉTAIL ET SERVICES	79
COMMERCE 5	RESTAURATION, DÉBITS D'ALCOOL ET DIVERTISSEMENT	80
COMMERCE 6	DE DÉTAIL AVEC NUISANCES	81
COMMERCE 7	DE GROS	82
COMMERCE 8	STATIONNEMENT	83

GROUPE D'UTILISATION INDUSTRIELLE (I)

INDUSTRIE 1	ASSOCIÉ AU COMMERCE DE DÉTAIL	84
INDUSTRIE 2	SANS NUISANCE	85
INDUSTRIE 3	À NUISANCE FAIBLE	86
INDUSTRIE 4	À NUISANCE FORTE	87

GROUPE D'UTILISATION PUBLIQUE (P)

PUBLIC 1	À CLIENTÈLE DE VOISINAGE	88	X
PUBLIC 2	À CLIENTÈLE DE QUARTIER	89	
PUBLIC 3	À CLIENTÈLE LOCALE	90	
PUBLIC 4	À CLIENTÈLE DE RÉGION	91	

GROUPE D'UTILISATION RÉCRÉATIVE (R)

RÉCRÉATION 1	DE LOISIRS	92
RÉCRÉATION 2	À GRANDS ESPACES	93

NORMES SPÉCIALES

PROJET D'ENSEMBLE	166	X
% DE STATIONNEMENT COUVERT	332	
TYPE D'ENTREPOSAGE PERMIS	338	
% DE LA SUPERFICIE DE TERRAIN POUR ENTREPOSAGE	338	

SPÉCIFIQUEMENT EXCLUS:

SPÉCIFIQUEMENT PERMIS:

NOTES:

Normes d'implantation	153	153	168	168	168	168	158	161	185	184
	Hauteur maximale	Hauteur minimale	Marge avant	Marge arrière	Marge latérale	Largeur combinée cours latérales	I.O.S	R.P.T	Aire libre %	Aire agrément %
GÉNÉRALES	9		7,5	7,5	3	9	0,25	0,75	65	25
PARTICULIÈRES										
H1 ABC	6		4,5	9	2	5,6	0,35	0,60	50	45
H2 A	6		4,5	9	2	5,6	0,35	0,60	50	45
H2 BC	9		7,5	9	4,5		0,35	0,90	55	35
H3 ABC	9		7,5	9	4,5	9	0,35	0,90	55	35
H4 ABC	9		7,5	9	4,5	9	0,35	2,00	55	35
H5 ABC	9		7,5	9	4,5	9	0,35	2,00	55	35
H6	9		7,5	9	4,5	9	0,35	2,00	55	35
H7	9		7,5	9	4,5	9	0,35	2,00	55	35

Normes de lotissement	54	54	54
	Largeur du lot	Profondeur du lot	Superficie du lot
GÉNÉRALES			
PARTICULIÈRES			

Normes de densité	159 - 160 Superficie maximale		163 R.P.T maximal		167 Logements à l'hectare	
	Adnin. et service	Vente au détail	Adnin. et service	Vente au détail	Nombre minimal	Nombre maximal
GÉNÉRALES	1100	5500	1,65	1,65		71,5
PARTICULIÈRES						

AIRES: R-16

GROUPE D'UTILISATION AGRICOLE (A)

AGRICULTURE 1	CULTURE	63	
AGRICULTURE 2	CULTURE ET ÉLEVAGE	64	

GROUPE D'UTILISATION RÉSIDENTIELLE (H) CLASSES D'OCCUPATION: A: ISOLÉ - B: JUMELÉ - C: EN RANGÉE

HABITATION 1	1 LOGEMENT	65	A B C
HABITATION 2	2 LOGEMENTS	66	A B C
HABITATION 3	3 LOGEMENTS	67	A B C
HABITATION 4	4 À 8 LOGEMENTS	68	A B C
HABITATION 5	9 À 12 LOGEMENTS	69	A B C
HABITATION 6	13 À 36 LOGEMENTS	70	X
HABITATION 7	37 LOGEMENTS ET PLUS	71	X
HABITATION 8	MAISONS DE PENSION - 4 À 9 CHAMBRES	72	
HABITATION 9	MAISONS DE PENSION - 10 CHAMBRES ET PLUS	73	
HABITATION 10	HABITATION COLLECTIVE	74	
HABITATION 11	MAISONS MOBILES	75	
HABITATION 12	MAISONS DE CHAMBRES - 4 À 9 CHAMBRES	75.1	
HABITATION 13	MAISONS DE CHAMBRES - 10 CHAMBRES ET PLUS	75.2	

NORMES SPÉCIALES APPLICABLES AUX LOGEMENTS

HABITATION PROTÉGÉE	94
% DE LOGEMENTS DE 2 CHAMBRES OU PLUS OU DE 83 M ² OU PLUS	292
% DE LOGEMENTS DE 3 CHAMBRES OU PLUS OU DE 103 M ² OU PLUS	292

GROUPE D'UTILISATION COMMERCIALE (C)

COMMERCE 1	D'ACCOMMODATION	76
COMMERCE 2	SERVICES ADMINISTRATIFS	77
COMMERCE 3	HÔTELLERIE	78
COMMERCE 4	DÉTAIL ET SERVICES	79
COMMERCE 5	RESTAURATION, DÉBITS D'ALCOOL ET DIVERTISSEMENT	80
COMMERCE 6	DE DÉTAIL AVEC NUISANCES	81
COMMERCE 7	DE GROS	82
COMMERCE 8	STATIONNEMENT	83

GROUPE D'UTILISATION INDUSTRIELLE (I)

INDUSTRIE 1	ASSOCIÉ AU COMMERCE DE DÉTAIL	84
INDUSTRIE 2	SANS NUISANCE	85
INDUSTRIE 3	À NUISANCE FAIBLE	86
INDUSTRIE 4	À NUISANCE FORTE	87

GROUPE D'UTILISATION PUBLIQUE (P)

PUBLIC 1	À CLIENTÈLE DE VOISINAGE	88	X
PUBLIC 2	À CLIENTÈLE DE QUARTIER	89	
PUBLIC 3	À CLIENTÈLE LOCALE	90	
PUBLIC 4	À CLIENTÈLE DE RÉGION	91	

GROUPE D'UTILISATION RÉCRÉATIVE (R)

RÉCRÉATION 1	DE LOISIRS	92
RÉCRÉATION 2	À GRANDS ESPACES	93

NORMES SPÉCIALES

PROJET D'ENSEMBLE	166	X
% DE STATIONNEMENT COUVERT	332	
TYPE D'ENTREPOSAGE PERMIS	338	
% DE LA SUPERFICIE DE TERRAIN POUR ENTREPOSAGE	338	

SPÉCIFIQUEMENT EXCLUS:

SPÉCIFIQUEMENT PERMIS: 299

NOTES:

Normes d'implantation	153	153	168	168	168	168	158	161	185	184
	Hauteur maximale	Hauteur minimale	Marge avant	Marge arrière	Marge latérale	Largeur combinée cours latérales	I.O.S	R.P.T	Aire libre %	Aire agrément %
GÉNÉRALES	11		7,5	9	4,5	9	0,35	1,20	55	35
PARTICULIÈRES										
H1 ABC	6		4,5	9	2	5,6	0,35	0,60	50	45
H2 A	6		4,5	9	2	5,6	0,35	0,60	50	45
H2 BC	9		7,5	9	4,5		0,35	0,90	55	35
H3 ABC	9		7,5	9	4,5	9	0,35	0,90	55	35
H4 ABC	9		7,5	9	4,5	9	0,35	1,20	55	35
Normes de lotissement	54	54	54							
	Largeur du lot	Profondeur du lot	Superficie du lot							
GÉNÉRALES										
PARTICULIÈRES										
Normes de densité	159 - 160		163		167					
	Superficie maximale		R.P.T maximal		Logements à l'hectare					
	Admin. et service	Vente au détail	Admin. et service	Vente au détail	Nombre minimal	Nombre maximal				
GÉNÉRALES	1100	5500	1,65	1,65	7,2					
PARTICULIÈRES										

GROUPE D'UTILISATION AGRICOLE (A)

AGRICULTURE 1	CULTURE	63
AGRICULTURE 2	CULTURE ET ÉLEVAGE	64

GROUPE D'UTILISATION RÉSIDENTIELLE (H) CLASSES D'OCCUPATION: A: ISOLÉ - B: JUMELÉ - C: EN RANGÉE

HABITATION 1	1 LOGEMENT	65	A B C
HABITATION 2	2 LOGEMENTS	66	A B C
HABITATION 3	3 LOGEMENTS	67	A B C
HABITATION 4	4 À 8 LOGEMENTS	68	A B C
HABITATION 5	9 À 12 LOGEMENTS	69	A B C
HABITATION 6	13 À 36 LOGEMENTS	70	X
HABITATION 7	37 LOGEMENTS ET PLUS	71	X
HABITATION 8	MAISONS DE PENSION - 4 À 9 CHAMBRES	72	
HABITATION 9	MAISONS DE PENSION - 10 CHAMBRES ET PLUS	73	
HABITATION 10	HABITATION COLLECTIVE	74	
HABITATION 11	MAISONS MOBILES	75	
HABITATION 12	MAISONS DE CHAMBRES - 4 À 9 CHAMBRES	75.1	
HABITATION 13	MAISONS DE CHAMBRES - 10 CHAMBRES ET PLUS	75.2	

NORMES SPÉCIALES APPLICABLES AUX LOGEMENTS

HABITATION PROTÉGÉE	94
% DE LOGEMENTS DE 2 CHAMBRES OU PLUS OU DE 85 M ² OU PLUS	292
% DE LOGEMENTS DE 3 CHAMBRES OU PLUS OU DE 105 M ² OU PLUS	292

GROUPE D'UTILISATION COMMERCIALE (C)

COMMERCE 1	D'ACCOMMODATION	76
COMMERCE 2	SERVICES ADMINISTRATIFS	77
COMMERCE 3	HÔTELLERIE	78
COMMERCE 4	DÉTAIL ET SERVICES	79
COMMERCE 5	RESTAURATION, DÉBITS D'ALCOOL ET DIVERTISSEMENT	80
COMMERCE 6	DE DÉTAIL AVEC NUISANCES	81
COMMERCE 7	DE GROS	82
COMMERCE 8	STATIONNEMENT	83

GROUPE D'UTILISATION INDUSTRIELLE (I)

INDUSTRIE 1	ASSOCIÉ AU COMMERCE DE DÉTAIL	84
INDUSTRIE 2	SANS NUISANCE	85
INDUSTRIE 3	À NUISANCE FAIBLE	86
INDUSTRIE 4	À NUISANCE FORTE	87

GROUPE D'UTILISATION PUBLIQUE (P)

PUBLIC 1	À CLIENTÈLE DE VOISINAGE	88	X
PUBLIC 2	À CLIENTÈLE DE QUARTIER	89	
PUBLIC 3	À CLIENTÈLE LOCALE	90	
PUBLIC 4	À CLIENTÈLE DE RÉGION	91	

GROUPE D'UTILISATION RÉCRÉATIVE (R)

RÉCRÉATION 1	DE LOISIRS	92
RÉCRÉATION 2	À GRANDS ESPACES	93

NORMES SPÉCIALES

PROJET D'ENSEMBLE	166	X
% DE STATIONNEMENT COUVERT	332	
TYPE D'ENTREPOSAGE PERMIS	338	
% DE LA SUPERFICIE DE TERRAIN POUR ENTREPOSAGE	338	

SPÉCIFIQUEMENT EXCLUS:

SPÉCIFIQUEMENT PERMIS:

NOTES: 47

Normes d'implantation	153	153	168	168	168	168	158	161	185	184
	Hauteur maximale	Hauteur minimale	Marge avant	Marge arrière	Marge latérale	Largeur combinée cours latérales	I.O.S	R.P.T	Aire libre %	Aire agrément %
GÉNÉRALES	7,5		4,5	4,5	3	6	0,25	0,50	65	25
PARTICULIÈRES										
H1 ABC	6		4,5	9	2	5,6	0,35	0,60	50	45
H2 A	6		4,5	9	2	5,6	0,35	0,60	50	45
H2 BC	9		7,5	9	4,5		0,35	0,90	55	35
H3 ABC	9		7,5	9	4,5	9	0,35	0,90	55	35
H4 ABC	9		7,5	9	4,5	9	0,35	2,00	55	35
H5 ABC	9		7,5	9	4,5	9	0,35	2,00	55	35
H6	9		7,5	9	4,5	9	0,35	2,00	55	35
H7	9		7,5	9	4,5	9	0,35	2,00	55	35
Normes de lotissement	54	54	54							
	Largeur du lot	Profondeur du lot	Superficie du lot							
GÉNÉRALES										
PARTICULIÈRES										

Normes de densité	159 - 160 Superficie maximale		163 R.P.T maximal		167 Logements à l'hectare	
	Admin. et service	Vente au détail	Admin. et service	Vente au détail	Nombre minimal	Nombre maximal
GÉNÉRALES	1100	5500	1,65	1,65	7,2	
PARTICULIÈRES						

AIRES: R-14

GROUPE D'UTILISATION AGRICOLE (A)

AGRICULTURE 1	CULTURE	63
AGRICULTURE 2	CULTURE ET ÉLEVAGE	64

GROUPE D'UTILISATION RÉSIDENTIELLE (H) CLASSES D'OCCUPATION: A: ISOLÉ - B: JUMELÉ - C: EN RANGÉE

HABITATION 1	1 LOGEMENT	65	A B C
HABITATION 2	2 LOGEMENTS	66	A B C
HABITATION 3	3 LOGEMENTS	67	A B C
HABITATION 4	4 À 8 LOGEMENTS	68	A B C
HABITATION 5	9 À 12 LOGEMENTS	69	A B C
HABITATION 6	13 À 36 LOGEMENTS	70	X
HABITATION 7	37 LOGEMENTS ET PLUS	71	X
HABITATION 8	MAISONS DE PENSION - 4 À 9 CHAMBRES	72	
HABITATION 9	MAISONS DE PENSION - 10 CHAMBRES ET PLUS	73	
HABITATION 10	HABITATION COLLECTIVE	74	
HABITATION 11	MAISONS MOBILES	75	
HABITATION 12	MAISONS DE CHAMBRES - 4 À 9 CHAMBRES	75.1	
HABITATION 13	MAISONS DE CHAMBRES - 10 CHAMBRES ET PLUS	75.2	

NORMES SPÉCIALES APPLICABLES AUX LOGEMENTS

HABITATION PROTÉGÉE	94
% DE LOGEMENTS DE 2 CHAMBRES OU PLUS OU DE 85 M ² OU PLUS	292
% DE LOGEMENTS DE 3 CHAMBRES OU PLUS OU DE 105 M ² OU PLUS	292

GROUPE D'UTILISATION COMMERCIALE (C)

COMMERCE 1	D'ACCOMMODATION	76
COMMERCE 2	SERVICES ADMINISTRATIFS	77
COMMERCE 3	HÔTELLERIE	78
COMMERCE 4	DÉTAIL ET SERVICES	79
COMMERCE 5	RESTAURATION, DÉBITS D'ALCOOL ET DIVERTISSEMENT	80
COMMERCE 6	DE DÉTAIL AVEC NUISANCES	81
COMMERCE 7	DE GROS	82
COMMERCE 8	STATIONNEMENT	83

GROUPE D'UTILISATION INDUSTRIELLE (I)

INDUSTRIE 1	ASSOCIÉ AU COMMERCE DE DÉTAIL	84
INDUSTRIE 2	SANS NUISANCE	85
INDUSTRIE 3	À NUISANCE FAIBLE	86
INDUSTRIE 4	À NUISANCE FORTE	87

GROUPE D'UTILISATION PUBLIQUE (P)

PUBLIC 1	À CLIENTÈLE DE VOISINAGE	88	X
PUBLIC 2	À CLIENTÈLE DE QUARTIER	89	X
PUBLIC 3	À CLIENTÈLE LOCALE	90	X
PUBLIC 4	À CLIENTÈLE DE RÉGION	91	

GROUPE D'UTILISATION RÉCRÉATIVE (R)

RÉCRÉATION 1	DE LOISIRS	92
RÉCRÉATION 2	À GRANDS ESPACES	93

NORMES SPÉCIALES

PROJET D'ENSEMBLE	166	X
% DE STATIONNEMENT COUVERT	332	
TYPE D'ENTREPOSAGE PERMIS	338	
% DE LA SUPERFICIE DE TERRAIN POUR ENTREPOSAGE	338	

SPÉCIFIQUEMENT EXCLUS:

SPÉCIFIQUEMENT PERMIS:

NOTES: 282

Normes d'implantation	153	153	168	168	168	168	158	161	185	184
	Hauteur maximale	Hauteur minimale	Marge avant	Marge arrière	Marge latérale	Largeur combinée cours latérales	I.O.S	R.P.T	Aire libre %	Aire agrément %
GÉNÉRALES	9		7,5	7,5	3	9	0,25	0,75	65	25
PARTICULIÈRES										
111 ABC	6		4,5	9	2	5,6	0,35	0,60	50	45
112 A	6		4,5	9	2	5,6	0,35	0,60	50	45
112 BC	9		7,5	9	4,5		0,35	0,90	55	35
113 ABC	9		7,5	9	4,5	9	0,35	0,90	55	35
114 ABC	9		7,5	9	4,5	9	0,35	2,00	55	35
115 ABC	9		7,5	9	4,5	9	0,35	2,00	55	35
116	9		7,5	9	4,5	9	0,35	2,00	55	35
117	9		7,5	9	4,5	9	0,35	2,00	55	35

Normes de lotissement	54	54	54
	Largeur du lot	Profondeur du lot	Superficie du lot
GÉNÉRALES			
PARTICULIÈRES			

Normes de densité	159 - 160 Superficie maximale		163 R.P.T maximal		167 Logements à l'hectare	
	Admin. et service	Vente au détail	Admin. et service	Vente au détail	Nombre minimal	Nombre maximal
GÉNÉRALES	1100	5500	1,65	1,65		71,5
PARTICULIÈRES						

AIRES: R-16

GRUPE D'UTILISATION AGRICOLE (A)

AGRICULTURE 1	CULTURE	63	
AGRICULTURE 2	CULTURE ET ÉLEVAGE	64	

GRUPE D'UTILISATION RÉSIDENTIELLE (H) CLASSES D'OCCUPATION: A: ISOLÉ - B: JUMELÉ - C: EN RANGÉE

HABITATION 1	1 LOGEMENT	65	A B C
HABITATION 2	2 LOGEMENTS	66	A B C
HABITATION 3	3 LOGEMENTS	67	A B C
HABITATION 4	4 À 8 LOGEMENTS	68	A B C
HABITATION 5	9 À 12 LOGEMENTS	69	A B C
HABITATION 6	13 À 36 LOGEMENTS	70	X
HABITATION 7	37 LOGEMENTS ET PLUS	71	X
HABITATION 8	MAISONS DE PENSION - 4 À 9 CHAMBRES	72	
HABITATION 9	MAISONS DE PENSION - 10 CHAMBRES ET PLUS	73	
HABITATION 10	HABITATION COLLECTIVE	74	
HABITATION 11	MAISONS MOBILES	75	
HABITATION 12	MAISONS DE CHAMBRES - 4 À 9 CHAMBRES	75.1	
HABITATION 13	MAISONS DE CHAMBRES - 10 CHAMBRES ET PLUS	75.2	

NORMES SPÉCIALES APPLICABLES AUX LOGEMENTS

HABITATION PROTÉGÉE	94
% DE LOGEMENTS DE 2 CHAMBRES OU PLUS OU DE 85 M ² OU PLUS	292
% DE LOGEMENTS DE 3 CHAMBRES OU PLUS OU DE 105 M ² OU PLUS	292

GRUPE D'UTILISATION COMMERCIALE (C)

COMMERCE 1	D'ACCOMMODATION	76
COMMERCE 2	SERVICES ADMINISTRATIFS	77
COMMERCE 3	HÔTELLERIE	78
COMMERCE 4	DÉTAIL ET SERVICES	79
COMMERCE 5	RESTAURATION, DÉBITS D'ALCOOL ET DIVERTISSEMENT	80
COMMERCE 6	DE DÉTAIL AVEC NUISANCES	81
COMMERCE 7	DE GROS	82
COMMERCE 8	STATIONNEMENT	83

GRUPE D'UTILISATION INDUSTRIELLE (I)

INDUSTRIE 1	ASSOCIÉ AU COMMERCE DE DÉTAIL	84
INDUSTRIE 2	SANS NUISANCE	85
INDUSTRIE 3	À NUISANCE FAIBLE	86
INDUSTRIE 4	À NUISANCE FORTE	87

GRUPE D'UTILISATION PUBLIQUE (P)

PUBLIC 1	À CLIENTÈLE DE VOISINAGE	88	X
PUBLIC 2	À CLIENTÈLE DE QUARTIER	89	
PUBLIC 3	À CLIENTÈLE LOCALE	90	
PUBLIC 4	À CLIENTÈLE DE RÉGION	91	

GRUPE D'UTILISATION RÉCRÉATIVE (R)

RÉCRÉATION 1	DE LOISIRS	92
RÉCRÉATION 2	À GRANDS ESPACES	93

NORMES SPÉCIALES

PROJET D'ENSEMBLE	166	X
% DE STATIONNEMENT COUVERT	332	
TYPE D'ENTREPOSAGE PERMIS	338	
% DE LA SUPERFICIE DE TERRAIN POUR ENTREPOSAGE	338	

SPÉCIFIQUEMENT EXCLUS:

SPÉCIFIQUEMENT PERMIS:

NOTES: 282

Normes d'implantation	153	153	168	168	168	168	158	161	185	184
	Hauteur maximale	Hauteur minimale	Marge avant	Marge arrière	Marge latérale	Largeur combinée cours latérales	I.O.S	R.P.T	Aire libre %	Aire agrément %
GÉNÉRALES	9		7,5	9	4,5	9	0,35	2,00	55	35
PARTICULIÈRES										
H1 ABC	6		4,5	9	2	5,6	0,35	0,60	50	45
H2 A	6		4,5	9	2	5,6	0,35	0,60	50	45
H2 BC	9		7,5	9	4,5		0,35	0,90	55	35
H3 ABC	9		7,5	9	4,5	9	0,35	0,90	55	35
P1	9		7,5	7,5	3	9	0,25	0,75	65	25
Normes de lotissement	54		54		54					
	Largeur du lot		Profondeur du lot		Superficie du lot					
GÉNÉRALES										
PARTICULIÈRES										
Normes de densité	159 - 160		163		167					
	Superficie maximale		R.P.T maximal		Logements à l'hectare					
	Admin. et service	Vente au détail	Admin. et service	Vente au détail	Nombre minimal	Nombre maximal				
GÉNÉRALES	1100	5500	1,65	1,65		71,5				
PARTICULIÈRES										

GROUPE D'UTILISATION AGRICOLE (A)

AGRICULTURE 1	CULTURE	63
AGRICULTURE 2	CULTURE ET ÉLEVAGE	64

GROUPE D'UTILISATION RÉSIDENTIELLE (H) CLASSES D'OCCUPATION: A: ISOLÉ - B: JUMELÉ - C: EN RANGÉE

HABITATION 1	1 LOGEMENT	65	A B C
HABITATION 2	2 LOGEMENTS	66	A B C
HABITATION 3	3 LOGEMENTS	67	A B C
HABITATION 4	4 À 8 LOGEMENTS	68	
HABITATION 5	9 À 12 LOGEMENTS	69	
HABITATION 6	13 À 16 LOGEMENTS	70	
HABITATION 7	17 LOGEMENTS ET PLUS	71	
HABITATION 8	MAISONS DE PENSION - 4 À 9 CHAMBRES	72	
HABITATION 9	MAISONS DE PENSION - 10 CHAMBRES ET PLUS	73	
HABITATION 10	HABITATION COLLECTIVE	74	
HABITATION 11	MAISONS MOBILES	75	
HABITATION 12	MAISONS DE CHAMBRES - 4 À 9 CHAMBRES	75.1	
HABITATION 13	MAISONS DE CHAMBRES - 10 CHAMBRES ET PLUS	75.2	

NORMES SPÉCIALES APPLICABLES AUX LOGEMENTS

HABITATION PROTÉGÉE	94
% DE LOGEMENTS DE 2 CHAMBRES OU PLUS OU DE 85 M ² OU PLUS	292
% DE LOGEMENTS DE 3 CHAMBRES OU PLUS OU DE 105 M ² OU PLUS	292

GROUPE D'UTILISATION COMMERCIALE (C)

COMMERCE 1	D'ACCOMMODATION	76
COMMERCE 2	SERVICES ADMINISTRATIFS	77
COMMERCE 3	HÔTELLERIE	78
COMMERCE 4	DÉTAIL ET SERVICES	79
COMMERCE 5	RESTAURATION, DÉBITS D'ALCOOL ET DIVERTISSEMENT	80
COMMERCE 6	DE DÉTAIL AVEC NUISANCES	81
COMMERCE 7	DE GROS	82
COMMERCE 8	STATIONNEMENT	83

GROUPE D'UTILISATION INDUSTRIELLE (I)

INDUSTRIE 1	ASSOCIÉ AU COMMERCE DE DÉTAIL	84
INDUSTRIE 2	SANS NUISANCE	85
INDUSTRIE 3	À NUISANCE FAIBLE	86
INDUSTRIE 4	À NUISANCE FORTE	87

GROUPE D'UTILISATION PUBLIQUE (P)

PUBLIC 1	À CLIENTÈLE DE VOISINAGE	88	X
PUBLIC 2	À CLIENTÈLE DE QUARTIER	89	
PUBLIC 3	À CLIENTÈLE LOCALE	90	
PUBLIC 4	À CLIENTÈLE DE RÉGION	91	

GROUPE D'UTILISATION RÉCRÉATIVE (R)

RÉCRÉATION 1	DE LOISIRS	92
RÉCRÉATION 2	À GRANDS ESPACES	93

NORMES SPÉCIALES

PROJET D'ENSEMBLE	166
% DE STATIONNEMENT COUVERT	332
TYPE D'ENTREPOSAGE PERMIS	338
% DE LA SUPERFICIE DE TERRAIN POUR ENTREPOSAGE	338

SPÉCIFIQUEMENT EXCLUS:

SPÉCIFIQUEMENT PERMIS:

NOTES:

Normes d'implantation	153	153	168	168	168	168	158	161	185	184
	Hauteur maximale	Hauteur minimale	Marge avant	Marge arrière	Marge latérale	Largeur combinée cours latérales	I.O.S	R.P.T	Aire libre %	Aire agrément %
GÉNÉRALES	7,5		6	9	2	6	0,35	0,90	55	35
PARTICULIÈRES										
H1 A	6		4,5	9	2	5,6	0,35	0,60	50	45
H1 B	6		4,5	9	2		0,35	0,60	50	45
H1 C	6		4,5	9			0,35	0,60	50	45
H12 A	6		4,5	9	2	5,6	0,35	0,60	50	45
Normes de lotissement	54	54	54							
	Largeur du lot	Profondeur du lot	Superficie du lot							
GÉNÉRALES										
PARTICULIÈRES										
Normes de densité	159 - 160		163		167					
	Superficie maximale		R.P.T maximal		Logements à l'hectare					
	Admin. et service	Vente au détail	Admin. et service	Vente au détail	Nombre minimal	Nombre maximal				
GÉNÉRALES	1100	5500	1,65	1,65	7,2					
PARTICULIÈRES										

GROUPE D'UTILISATION AGRICOLE (A)

AGRICULTURE 1	CULTURE	63
AGRICULTURE 2	CULTURE ET ÉLEVAGE	64

GROUPE D'UTILISATION RÉSIDENTIELLE (H) CLASSES D'OCCUPATION: A: ISOLÉ - B: JUMELÉ - C: EN RANGÉE

HABITATION 1	1 LOGEMENT	65	B C
HABITATION 2	2 LOGEMENTS	66	A B C
HABITATION 3	3 LOGEMENTS	67	A B C
HABITATION 4	4 À 8 LOGEMENTS	68	
HABITATION 5	9 À 12 LOGEMENTS	69	
HABITATION 6	13 À 16 LOGEMENTS	70	
HABITATION 7	17 LOGEMENTS ET PLUS	71	
HABITATION 8	MAISONS DE PENSION - 4 À 9 CHAMBRES	72	
HABITATION 9	MAISONS DE PENSION - 10 CHAMBRES ET PLUS	73	
HABITATION 10	HABITATION COLLECTIVE	74	
HABITATION 11	MAISONS MOBILES	75	
HABITATION 12	MAISONS DE CHAMBRES - 4 À 9 CHAMBRES	75.1	
HABITATION 13	MAISONS DE CHAMBRES - 10 CHAMBRES ET PLUS	75.2	

NORMES SPÉCIALES APPLICABLES AUX LOGEMENTS

HABITATION PROTÉGÉE	94
% DE LOGEMENTS DE 2 CHAMBRES OU PLUS OU DE 85 M ² OU PLUS	292
% DE LOGEMENTS DE 3 CHAMBRES OU PLUS OU DE 105 M ² OU PLUS	292

GROUPE D'UTILISATION COMMERCIALE (C)

COMMERCE 1	D'ACCOMMODATION	76
COMMERCE 2	SERVICES ADMINISTRATIFS	77
COMMERCE 3	HÔTELLERIE	78
COMMERCE 4	DÉTAIL ET SERVICES	79
COMMERCE 5	RESTAURATION, DÉBITS D'ALCOOL ET DIVERTISSEMENT	80
COMMERCE 6	DE DÉTAIL AVEC NUISANCES	81
COMMERCE 7	DE GROS	82
COMMERCE 8	STATIONNEMENT	83

GROUPE D'UTILISATION INDUSTRIELLE (I)

INDUSTRIE 1	ASSOCIÉ AU COMMERCE DE DÉTAIL	84
INDUSTRIE 2	SANS NUISANCE	85
INDUSTRIE 3	À NUISANCE FAIBLE	86
INDUSTRIE 4	À NUISANCE FORTE	87

GROUPE D'UTILISATION PUBLIQUE (P)

PUBLIC 1	À CLIENTÈLE DE VOISINAGE	88	X
PUBLIC 2	À CLIENTÈLE DE QUARTIER	89	
PUBLIC 3	À CLIENTÈLE LOCALE	90	
PUBLIC 4	À CLIENTÈLE DE RÉGION	91	

GROUPE D'UTILISATION RÉCRÉATIVE (R)

RÉCRÉATION 1	DE LOISIRS	92
RÉCRÉATION 2	À GRANDS ESPACES	93

NORMES SPÉCIALES

PROJET D'ENSEMBLE	166
% DE STATIONNEMENT COUVERT	332
TYPE D'ENTREPOSAGE PERMIS	338
% DE LA SUPERFICIE DE TERRAIN POUR ENTREPOSAGE	338

SPÉCIFIQUEMENT EXCLUS:

SPÉCIFIQUEMENT PERMIS:

NOTES:

Normes d'implantation	153	153	168	168	168	168	158	161	185	184
	Hauteur maximale	Hauteur minimale	Marge avant	Marge arrière	Marge latérale	Largeur combinée cours latérales	I.O.S	R.P.T	Aire libre %	Aire agrément %
GÉNÉRALES	7,5		6	9	2	6	0,35	0,90	55	35
PARTICULIÈRES										
H1 B	6		4,5	9	2		0,35	0,60	50	45
III C	6		4,5	9			0,35	0,60	50	45
II2 A	6		4,5	9	2	5,6	0,35	0,60	50	45
Normes de lotissement	54	54	54							
	Largeur du lot	Profondeur du lot	Superficie du lot							
GÉNÉRALES										
PARTICULIÈRES										
Normes de densité	159 - 160		163		167					
	Superficie maximale		R.P.T maximal		Logements à l'hectare					
	Admin. et service	Vente au détail	Admin. et service	Vente au détail	Nombre minimal	Nombre maximal				
GÉNÉRALES	1100	5500	1,65	1,65	7,2					
PARTICULIÈRES										

GROUPE D'UTILISATION AGRICOLE (A)

AGRICULTURE 1	CULTURE	63
AGRICULTURE 2	CULTURE ET ÉLEVAGE	64

GROUPE D'UTILISATION RÉSIDENTIELLE (H) CLASSES D'OCCUPATION: A: ISOLÉ - B: JUMELÉ - C: EN RANGÉE

HABITATION 1	1 LOGEMENT	65	
HABITATION 2	2 LOGEMENTS	66	B C
HABITATION 3	3 LOGEMENTS	67	A B C
HABITATION 4	4 À 8 LOGEMENTS	68	A B C
HABITATION 5	9 À 12 LOGEMENTS	69	A B C
HABITATION 6	13 À 36 LOGEMENTS	70	X
HABITATION 7	37 LOGEMENTS ET PLUS	71	X
HABITATION 8	MAISONS DE PENSION - 4 À 9 CHAMBRES	72	
HABITATION 9	MAISONS DE PENSION - 10 CHAMBRES ET PLUS	73	
HABITATION 10	HABITATION COLLECTIVE	74	
HABITATION 11	MAISONS MOBILES	75	
HABITATION 12	MAISONS DE CHAMBRES - 4 À 9 CHAMBRES	75.1	
HABITATION 13	MAISONS DE CHAMBRES - 10 CHAMBRES ET PLUS	75.2	

NORMES SPÉCIALES APPLICABLES AUX LOGEMENTS

HABITATION PROTÉGÉE	94
% DE LOGEMENTS DE 2 CHAMBRES OU PLUS OU DE 85 M ² OU PLUS	292
% DE LOGEMENTS DE 3 CHAMBRES OU PLUS OU DE 105 M ² OU PLUS	292

GROUPE D'UTILISATION COMMERCIALE (C)

COMMERCE 1	D'ACCOMMODATION	76
COMMERCE 2	SERVICES ADMINISTRATIFS	77
COMMERCE 3	HÔTELLERIE	78
COMMERCE 4	DÉTAIL ET SERVICES	79
COMMERCE 5	RESTAURATION, DÉBITS D'ALCOOL ET DIVERTISSEMENT	80
COMMERCE 6	DE DÉTAIL AVEC NUISANCES	81
COMMERCE 7	DE GROS	82
COMMERCE 8	STATIONNEMENT	83

GROUPE D'UTILISATION INDUSTRIELLE (I)

INDUSTRIE 1	ASSOCIÉ AU COMMERCE DE DÉTAIL	84
INDUSTRIE 2	SANS NUISANCE	85
INDUSTRIE 3	À NUISANCE FAIBLE	86
INDUSTRIE 4	À NUISANCE FORTE	87

GROUPE D'UTILISATION PUBLIQUE (P)

PUBLIC 1	À CLIENTÈLE DE VOISINAGE	88	X
PUBLIC 2	À CLIENTÈLE DE QUARTIER	89	X
PUBLIC 3	À CLIENTÈLE LOCALE	90	X
PUBLIC 4	À CLIENTÈLE DE RÉGION	91	

GROUPE D'UTILISATION RÉCRÉATIVE (R)

RÉCRÉATION 1	DE LOISIRS	92
RÉCRÉATION 2	À GRANDS ESPACES	93

NORMES SPÉCIALES

PROJET D'ENSEMBLE	166	X
% DE STATIONNEMENT COUVERT	332	
TYPE D'ENTREPOSAGE PERMIS	338	
% DE LA SUPERFICIE DE TERRAIN POUR ENTREPOSAGE	338	

SPÉCIFIQUEMENT EXCLUS:

SPÉCIFIQUEMENT PERMIS:

NOTES:

Normes d'implantation	153	153	168	168	168	168	158	161	185	184
	Hauteur maximale	Hauteur minimale	Marge avant	Marge arrière	Marge latérale	Largeur combinée cours latérales	I.O.S	R.P.T	Aire libre %	Aire agrément %
GÉNÉRALES	9		7,5	7,5	3	9	0,25	0,75	65	25
PARTICULIÈRES										
H12 BC	9		7,5	9	4,5		0,35	0,90	55	35
H13 ABC	9		7,5	9	4,5	9	0,35	0,90	55	35
H14 ABC	9		7,5	9	4,5	9	0,35	2,00	55	35
H15 ABC	9		7,5	9	4,5	9	0,35	2,00	55	35
H16	9		7,5	9	4,5	9	0,35	2,00	55	35
H17	9		7,5	9	4,5	9	0,35	2,00	55	35

Normes de lotissement	54	54	54
	Largeur du lot	Profondeur du lot	Superficie du lot
GÉNÉRALES			
PARTICULIÈRES			

Normes de densité	159 - 160		163		167	
	Admin. et service	Superficie maximale Vente au détail	Admin. et service	R.P.T. maximal Vente au détail	Logements à l'hectare	Nombre minimal Nombre maximal
GÉNÉRALES	1100	5500	1,65	1,65	7,2	
PARTICULIÈRES			67			

GROUPE D'UTILISATION AGRICOLE (A)

AGRICULTURE 1	CULTURE	63	
AGRICULTURE 2	CULTURE ET ÉLEVAGE	64	

GROUPE D'UTILISATION RÉSIDENTIELLE (H) CLASSES D'OCCUPATION: A: ISOLÉ - B: JUMELÉ - C: EN RANGÉE

HABITATION 1	1 LOGEMENT	65	
HABITATION 2	2 LOGEMENTS	66	B C
HABITATION 3	3 LOGEMENTS	67	A B C
HABITATION 4	4 À 8 LOGEMENTS	68	A B C
HABITATION 5	9 À 12 LOGEMENTS	69	A B C
HABITATION 6	13 À 36 LOGEMENTS	70	X
HABITATION 7	37 LOGEMENTS ET PLUS	71	X
HABITATION 8	MAISONS DE PENSION - 4 À 9 CHAMBRES	72	
HABITATION 9	MAISONS DE PENSION - 10 CHAMBRES ET PLUS	73	
HABITATION 10	HABITATION COLLECTIVE	74	
HABITATION 11	MAISONS MOBILES	75	
HABITATION 12	MAISONS DE CHAMBRES - 4 À 9 CHAMBRES	75.1	
HABITATION 13	MAISONS DE CHAMBRES - 10 CHAMBRES ET PLUS	75.2	

NORMES SPÉCIALES APPLICABLES AUX LOGEMENTS

HABITATION PROTÉGÉE	94
% DE LOGEMENTS DE 3 CHAMBRES OU PLUS OU DE 85 M ² OU PLUS	292
% DE LOGEMENTS DE 3 CHAMBRES OU PLUS OU DE 105 M ² OU PLUS	292

GROUPE D'UTILISATION COMMERCIALE (C)

COMMERCE 1	D'ACCOMMODATION	76
COMMERCE 2	SERVICES ADMINISTRATIFS	77
COMMERCE 3	HÔTELLERIE	78
COMMERCE 4	DÉTAIL ET SERVICES	79
COMMERCE 5	RESTAURATION, DÉBITS D'ALCOOL ET DIVERTISSEMENT	80
COMMERCE 6	DE DÉTAIL AVEC NUISANCES	81
COMMERCE 7	DE GROS	82
COMMERCE 8	STATIONNEMENT	83

GROUPE D'UTILISATION INDUSTRIELLE (I)

INDUSTRIE 1	ASSOCIÉ AU COMMERCE DE DÉTAIL	84
INDUSTRIE 2	SANS NUISANCE	85
INDUSTRIE 3	À NUISANCE FAIBLE	86
INDUSTRIE 4	À NUISANCE FORTE	87

GROUPE D'UTILISATION PUBLIQUE (P)

PUBLIC 1	À CLIENTÈLE DE VOISINAGE	88	X
PUBLIC 2	À CLIENTÈLE DE QUARTIER	89	X
PUBLIC 3	À CLIENTÈLE LOCALE	90	X
PUBLIC 4	À CLIENTÈLE DE RÉGION	91	

GROUPE D'UTILISATION RÉCRÉATIVE (R)

RÉCRÉATION 1	DE LOISIRS	92
RÉCRÉATION 2	À GRANDS ESPACES	93

NORMES SPÉCIALES

PROJET D'ENSEMBLE	166	X
% DE STATIONNEMENT COUVERT	332	
TYPE D'ENTREPOSAGE PERMIS	338	
% DE LA SUPERFICIE DE TERRAIN POUR ENTREPOSAGE	338	

SPÉCIFIQUEMENT EXCLUS:

SPÉCIFIQUEMENT PERMIS:

NOTES:

Normes d'implantation	153	153	168	168	168	168	158	161	185	184
	Hauteur maximale	Hauteur minimale	Marge avant	Marge arrière	Marge latérale	Largeur combinée cours latérales	I.O.S	R.P.T	Aire libre %	Aire agrément %
GÉNÉRALES	9		7,5	7,5	3	9	0,25	0,75	65	25
PARTICULIÈRES										
112 BC	9		7,5	9	4,5		0,35	0,90	55	35
113 ABC	9		7,5	9	4,5	9	0,35	0,90	55	35
114 ABC	9		7,5	9	4,5	9	0,35	2,00	55	35
115 ABC	9		7,5	9	4,5	9	0,35	2,00	55	35
116	9		7,5	9	4,5	9	0,35	2,00	55	35
117	9		7,5	9	4,5	9	0,35	2,00	55	35
Normes de lotissement	54	54	54							
	Largeur du lot	Profondeur du lot	Superficie du lot							
GÉNÉRALES										
PARTICULIÈRES										
Normes de densité	159 - 160	163	167							
	Superficie maximale	R.P.T maximal	Logements à l'hectare							
	Admin. et service	Vente au détail	Admin. et service	Vente au détail	Nombre minimal	Nombre maximal				
GÉNÉRALES	1100	5500	1,65	1,65	7,2					
PARTICULIÈRES			68							

GRUPE D'UTILISATION AGRICOLE (A)

AGRICULTURE 1	CULTURE	63	
AGRICULTURE 2	CULTURE ET ÉLEVAGE	64	

GRUPE D'UTILISATION RÉSIDENTIELLE (H) CLASSES D'OCCUPATION: A: ISOLÉ - B: JUMELÉ - C: EN RANGÉE

HABITATION 1	1 LOGEMENT	65	
HABITATION 2	2 LOGEMENTS	66	B C
HABITATION 3	3 LOGEMENTS	67	A B C
HABITATION 4	4 À 8 LOGEMENTS	68	A B C
HABITATION 5	9 À 12 LOGEMENTS	69	A B C
HABITATION 6	13 À 36 LOGEMENTS	70	X
HABITATION 7	37 LOGEMENTS ET PLUS	71	X
HABITATION 8	MAISONS DE PENSION - 4 À 9 CHAMBRES	72	
HABITATION 9	MAISONS DE PENSION - 10 CHAMBRES ET PLUS	73	
HABITATION 10	HABITATION COLLECTIVE	74	
HABITATION 11	MAISONS MOBILES	75	
HABITATION 12	MAISONS DE CHAMBRES - 4 À 9 CHAMBRES	75.1	
HABITATION 13	MAISONS DE CHAMBRES - 10 CHAMBRES ET PLUS	75.2	

NORMES SPÉCIALES APPLICABLES AUX LOGEMENTS

HABITATION PROTÉGÉE	94
% DE LOGEMENTS DE 2 CHAMBRES OU PLUS OU DE 83 M ² OU PLUS	292
% DE LOGEMENTS DE 3 CHAMBRES OU PLUS OU DE 105 M ² OU PLUS	292

GRUPE D'UTILISATION COMMERCIALE (C)

COMMERCE 1	D'ACCOMMODATION	76
COMMERCE 2	SERVICES ADMINISTRATIFS	77
COMMERCE 3	HÔTELLERIE	78
COMMERCE 4	DÉTAIL ET SERVICES	79
COMMERCE 5	RESTAURATION, DÉBITS D'ALCOOL ET DIVERTISSEMENT	80
COMMERCE 6	DE DÉTAIL AVEC NUISANCES	81
COMMERCE 7	DE GROS	82
COMMERCE 8	STATIONNEMENT	83

GRUPE D'UTILISATION INDUSTRIELLE (I)

INDUSTRIE 1	ASSOCIÉ AU COMMERCE DE DÉTAIL	84
INDUSTRIE 2	SANS NUISANCE	85
INDUSTRIE 3	À NUISANCE FAIBLE	86
INDUSTRIE 4	À NUISANCE FORTE	87

GRUPE D'UTILISATION PUBLIQUE (P)

PUBLIC 1	À CLIENTÈLE DE VOISINAGE	88	X
PUBLIC 2	À CLIENTÈLE DE QUARTIER	89	
PUBLIC 3	À CLIENTÈLE LOCALE	90	
PUBLIC 4	À CLIENTÈLE DE RÉGION	91	

GRUPE D'UTILISATION RÉCRÉATIVE (R)

RÉCRÉATION 1	DE LOISIRS	92
RÉCRÉATION 2	À GRANDS ESPACES	93

NORMES SPÉCIALES

PROJET D'ENSEMBLE	166	X
% DE STATIONNEMENT COUVERT	332	
TYPE D'ENTREPOSAGE PERMIS	338	
% DE LA SUPERFICIE DE TERRAIN POUR ENTREPOSAGE	338	

SPÉCIFIQUEMENT EXCLUS:

SPÉCIFIQUEMENT PERMIS:

NOTES:

Normes d'implantation	153	153	168	168	168	168	158	161	185	184
	Hauteur maximale	Hauteur minimale	Marge avant	Marge arrière	Marge latérale	Largeur combinée cours latérales	I.O.S	R.P.T	Aire libre %	Aire agrément %
GÉNÉRALES	9		7,5	9	4,5	9	0,35	2,00	55	35
PARTICULIÈRES										
H2 BC	9		7,5	9	4,5		0,35	0,90	55	35
H3 ABC	9		7,5	9	4,5	9	0,35	0,90	55	35
P1	9		7,5	7,5	3	9	0,25	0,75	65	25

Normes de lotissement	54	54	54
	Largeur du lot	Profondeur du lot	Superficie du lot
GÉNÉRALES			
PARTICULIÈRES			

Normes de densité	159 - 160		163		167	
	Admin. et service	Superficie maximale	Admin. et service	R.P.T maximal	Logements à l'hectare	Nombre maximal
GÉNÉRALES	1100	5500	1,65	1,65	7,2	
PARTICULIÈRES						

GRUPE D'UTILISATION AGRICOLE (A)

AGRICULTURE 1	CULTURE	63	
AGRICULTURE 2	CULTURE ET ÉLEVAGE	64	

GRUPE D'UTILISATION RÉSIDENTIELLE (I1) CLASSES D'OCCUPATION: A: ISOLÉ - B: JUMELÉ - C: EN RANGÉE

HABITATION 1	1 LOGEMENT	65	A B C
HABITATION 2	2 LOGEMENTS	66	A B C
HABITATION 3	3 LOGEMENTS	67	A B C
HABITATION 4	4 À 8 LOGEMENTS	68	A B C
HABITATION 5	9 À 12 LOGEMENTS	69	A B C
HABITATION 6	13 À 36 LOGEMENTS	70	X
HABITATION 7	37 LOGEMENTS ET PLUS	71	X
HABITATION 8	MAISONS DE PENSION - 4 À 9 CHAMBRES	72	
HABITATION 9	MAISONS DE PENSION - 10 CHAMBRES ET PLUS	73	
HABITATION 10	HABITATION COLLECTIVE	74	
HABITATION 11	MAISONS MOBILES	75	
HABITATION 12	MAISONS DE CHAMBRES - 4 À 9 CHAMBRES	75.1	
HABITATION 13	MAISONS DE CHAMBRES - 10 CHAMBRES ET PLUS	75.2	

NORMES SPÉCIALES APPLICABLES AUX LOGEMENTS

HABITATION PROTÉGÉE	94
% DE LOGEMENTS DE 2 CHAMBRES OU PLUS OU DE 85 M ² OU PLUS	292
% DE LOGEMENTS DE 3 CHAMBRES OU PLUS OU DE 105 M ² OU PLUS	292

GRUPE D'UTILISATION COMMERCIALE (C)

COMMERCE 1	D'ACCOMMODATION	76
COMMERCE 2	SERVICES ADMINISTRATIFS	77
COMMERCE 3	HÔTELLERIE	78
COMMERCE 4	DÉTAIL ET SERVICES	79
COMMERCE 5	RESTAURATION, DÉBITS D'ALCOOL ET DIVERTISSEMENT	80
COMMERCE 6	DE DÉTAIL AVEC NUISANCES	81
COMMERCE 7	DE GROS	82
COMMERCE 8	STATIONNEMENT	83

GRUPE D'UTILISATION INDUSTRIELLE (I)

INDUSTRIE 1	ASSOCIÉ AU COMMERCE DE DÉTAIL	84
INDUSTRIE 2	SANS NUISANCE	85
INDUSTRIE 3	À NUISANCE FAIBLE	86
INDUSTRIE 4	À NUISANCE FORTE	87

GRUPE D'UTILISATION PUBLIQUE (P)

PUBLIC 1	À CLIENTÈLE DE VOISINAGE	88	X
PUBLIC 2	À CLIENTÈLE DE QUARTIER	89	
PUBLIC 3	À CLIENTÈLE LOCALE	90	
PUBLIC 4	À CLIENTÈLE DE RÉGION	91	

GRUPE D'UTILISATION RÉCRÉATIVE (R)

RÉCRÉATION 1	DE LOISIRS	92
RÉCRÉATION 2	À GRANDS ESPACES	93

NORMES SPÉCIALES

PROJET D'ENSEMBLE	166	X
% DE STATIONNEMENT COUVERT	332	
TYPE D'ENTREPOSAGE PERMIS	338	
% DE LA SUPERFICIE DE TERRAIN POUR ENTREPOSAGE	338	

SPÉCIFIQUEMENT EXCLUS:

SPÉCIFIQUEMENT PERMIS:

NOTES:

Normes d'implantation	153	153	168	168	168	168	158	161	185	184
	Hauteur maximale	Hauteur minimale	Marge avant	Marge arrière	Marge latérale	Largeur combinée cours latérales	I.O.S	R.P.T	Aire libre %	Aire agrément %
GÉNÉRALES	9		7,5	7,5	3	9	0,25	0,75	65	25
PARTICULIÈRES										
H11 ABC	6		4,5	9	2	5,6	0,35	0,60	50	45
H2 A	6		4,5	9	2	5,6	0,35	0,60	50	45
H2 BC	9		7,5	9	4,5		0,35	0,90	55	35
H3 ABC	9		7,5	9	4,5	9	0,35	0,90	55	35
H4 ABC	9		7,5	9	4,5	9	0,35	2,00	55	35
H15 ABC	9		7,5	9	4,5	9	0,35	2,00	55	35
H16	9		7,5	9	4,5	9	0,35	2,00	55	35
H17	9		7,5	9	4,5	9	0,35	2,00	55	35

Normes de lotissement	54	54	54
	Largeur du lot	Profondeur du lot	Superficie du lot
GÉNÉRALES			
PARTICULIÈRES			

Normes de densité	159 - 160 Superficie maximale		163 R.P.T maximal		167 Logements à l'hectare	
	Admin. et service	Vente au détail	Admin. et service	Vente au détail	Nombre minimal	Nombre maximal
GÉNÉRALES	1100	5500	1,65	1,65	7,2	
PARTICULIÈRES						

AIRES: EX-2

GROUPE D'UTILISATION AGRICOLE (A)

AGRICULTURE 1	CULTURE	63
AGRICULTURE 2	CULTURE ET ÉLEVAGE	64

GROUPE D'UTILISATION RÉSIDENTIELLE (II) CLASSES D'OCCUPATION: A: ISOLÉ - B: JUMELÉ - C: EN RANGÉE

HABITATION 1	1 LOGEMENT	65	A B C
HABITATION 2	2 LOGEMENTS	66	A B C
HABITATION 3	3 LOGEMENTS	67	A B C
HABITATION 4	4 À 8 LOGEMENTS	68	A B C
HABITATION 5	9 À 12 LOGEMENTS	69	A B C
HABITATION 6	13 À 36 LOGEMENTS	70	X
HABITATION 7	37 LOGEMENTS ET PLUS	71	X
HABITATION 8	MAISONS DE PENSION - 4 À 9 CHAMBRES	72	
HABITATION 9	MAISONS DE PENSION - 10 CHAMBRES ET PLUS	73	
HABITATION 10	HABITATION COLLECTIVE	74	
HABITATION 11	MAISONS MOBILES	75	
HABITATION 12	MAISONS DE CHAMBRES - 4 À 9 CHAMBRES	75.1	
HABITATION 13	MAISONS DE CHAMBRES - 10 CHAMBRES ET PLUS	75.2	

NORMES SPÉCIALES APPLICABLES AUX LOGEMENTS

HABITATION PROTÉGÉE	94
% DE LOGEMENTS DE 2 CHAMBRES OU PLUS OU DE 85 M ² OU PLUS	292
% DE LOGEMENTS DE 3 CHAMBRES OU PLUS OU DE 105 M ² OU PLUS	292

GROUPE D'UTILISATION COMMERCIALE (C)

COMMERCE 1	D'ACCOMMODATION	76	X
COMMERCE 2	SERVICES ADMINISTRATIFS	77	X
COMMERCE 3	HÔTELLERIE	78	
COMMERCE 4	DÉTAIL ET SERVICES	79	X
COMMERCE 5	RESTAURATION, DÉBITS D'ALCOOL ET DIVERTISSEMENT	80	
COMMERCE 6	DE DÉTAIL AVEC NUISANCES	81	
COMMERCE 7	DE GROS	82	
COMMERCE 8	STATIONNEMENT	83	

GROUPE D'UTILISATION INDUSTRIELLE (I)

INDUSTRIE 1	ASSOCIÉ AU COMMERCE DE DÉTAIL	84	X
INDUSTRIE 2	SANS NUISANCE	85	
INDUSTRIE 3	À NUISANCE FAIBLE	86	
INDUSTRIE 4	À NUISANCE FORTE	87	

GROUPE D'UTILISATION PUBLIQUE (P)

PUBLIC 1	À CLIENTÈLE DE VOISINAGE	88	X
PUBLIC 2	À CLIENTÈLE DE QUARTIER	89	X
PUBLIC 3	À CLIENTÈLE LOCALE	90	X
PUBLIC 4	À CLIENTÈLE DE RÉGION	91	

GROUPE D'UTILISATION RÉCRÉATIVE (R)

RÉCRÉATION 1	DE LOISIRS	92	X
RÉCRÉATION 2	À GRANDS ESPACES	93	

NORMES SPÉCIALES

PROJET D'ENSEMBLE	166	X
% DE STATIONNEMENT COUVERT	332	
TYPE D'ENTREPOSAGE PERMIS	338	
% DE LA SUPERFICIE DE TERRAIN POUR ENTREPOSAGE	338	

SPÉCIFIQUEMENT EXCLUS: 103, 180

SPÉCIFIQUEMENT PERMIS:

NOTES:

Normes d'implantation	153	153	168	168	168	168	158	161	185	184
	Hauteur maximale	Hauteur minimale	Marge avant	Marge arrière	Marge latérale	Largeur combinée cours latérales	I.O.S	R.P.T	Aire libre %	Aire agrément %
GÉNÉRALES	7,5		11	15	15	30	0,45	0,75	45	15
PARTICULIÈRES										
H11 ABC	6		4,5	9	2	5,6	0,35	0,60	50	45
H2 A	6		4,5	9	2	5,6	0,35	0,60	50	45
H2 BC	9		7,5	9	4,5		0,35	0,90	55	35
H3 ABC	9		7,5	9	4,5	9	0,35	0,90	55	35
H4 ABC	9		7,5	9	4,5	9	0,35	2,00	55	35
H5 ABC	9		7,5	9	4,5	9	0,35	2,00	55	35
H6	9		7,5	9	4,5	9	0,35	2,00	55	35

Normes de lotissement	54	54	54
	Largeur du lot	Profondeur du lot	Superficie du lot
GÉNÉRALES			
PARTICULIÈRES			

Normes de densité	159 - 160		163		167	
	Superficie maximale		R.P.T maximal		Logements à l'hectare	
	Admin. et service	Vente au détail	Admin. et service	Vente au détail	Nombre minimal	Nombre maximal
GÉNÉRALES	1100	5500	7,25	1,65	7,2	
PARTICULIÈRES						

GROUPE D'UTILISATION AGRICOLE (A)

AGRICULTURE 1	CULTURE	63			
AGRICULTURE 2	CULTURE ET ÉLEVAGE	64			

GROUPE D'UTILISATION RÉSIDENTIELLE (II) CLASSES D'OCCUPATION: A: ISOLÉ - B: JUMELÉ - C: EN RANGÉE

HABITATION 1	1 LOGEMENT	65	A	B	C
HABITATION 2	2 LOGEMENTS	66	A	B	C
HABITATION 3	3 LOGEMENTS	67	A	B	C
HABITATION 4	4 À 8 LOGEMENTS	68	A	B	C
HABITATION 5	9 À 12 LOGEMENTS	69	A	B	C
HABITATION 6	13 À 36 LOGEMENTS	70		X	
HABITATION 7	37 LOGEMENTS ET PLUS	71		X	
HABITATION 8	MAISONS DE PENSION - 4 À 9 CHAMBRES	72			
HABITATION 9	MAISONS DE PENSION - 10 CHAMBRES ET PLUS	73			
HABITATION 10	HABITATION COLLECTIVE	74			
HABITATION 11	MAISONS MOBILES	75			
HABITATION 12	MAISONS DE CHAMBRES - 4 À 9 CHAMBRES	75.1			
HABITATION 13	MAISONS DE CHAMBRES - 10 CHAMBRES ET PLUS	75.2			

NORMES SPÉCIALES APPLICABLES AUX LOGEMENTS

HABITATION PROTÉGÉE	94		
% DE LOGEMENTS DE 2 CHAMBRES OU PLUS OU DE 85 M ² OU PLUS	292		
% DE LOGEMENTS DE 3 CHAMBRES OU PLUS OU DE 105 M ² OU PLUS	292		

GROUPE D'UTILISATION COMMERCIALE (C)

COMMERCE 1	D'ACCOMMODATION	76		X
COMMERCE 2	SERVICES ADMINISTRATIFS	77		X
COMMERCE 3	HÔTELLERIE	78		X
COMMERCE 4	DÉTAIL ET SERVICES	79		X
COMMERCE 5	RESTAURATION, DÉBITS D'ALCOOL ET DIVERTISSEMENT	80		X
COMMERCE 6	DE DÉTAIL AVEC NUISANCES	81		
COMMERCE 7	DE GROS	82		
COMMERCE 8	STATIONNEMENT	83		

GROUPE D'UTILISATION INDUSTRIELLE (I)

INDUSTRIE 1	ASSOCIÉ AU COMMERCE DE DÉTAIL	84		X
INDUSTRIE 2	SANS NUISANCE	85		
INDUSTRIE 3	À NUISANCE FAIBLE	86		
INDUSTRIE 4	À NUISANCE FORTE	87		

GROUPE D'UTILISATION PUBLIQUE (P)

PUBLIC 1	À CLIENTÈLE DE VOISINAGE	88		X
PUBLIC 2	À CLIENTÈLE DE QUARTIER	89		
PUBLIC 3	À CLIENTÈLE LOCALE	90		
PUBLIC 4	À CLIENTÈLE DE RÉGION	91		

GROUPE D'UTILISATION RÉCRÉATIVE (R)

RÉCRÉATION 1	DE LOISIRS	92		
RÉCRÉATION 2	À GRANDS ESPACES	93		

NORMES SPÉCIALES

PROJET D'ENSEMBLE	166		X
% DE STATIONNEMENT COUVERT	332		
TYPE D'ENTREPOSAGE PERMIS	338		
% DE LA SUPERFICIE DE TERRAIN POUR ENTREPOSAGE	338		

SPÉCIFIQUEMENT EXCLUS: 103

SPÉCIFIQUEMENT PERMIS: 206, 207, 208

NOTES:

Normes d'implantation	153		168		168		158		185		184	
	Hauteur maximale	Hauteur minimale	Marge avant	Marge arrière	Marge latérale	Largeur combinée cours latérales	I.O.S	R.P.T	Aire libre %	Aire agrément %		
GÉNÉRALES	9		4,5	9	2	6	0,35	1,20	55	10		
PARTICULIÈRES												
H1 ABC	6		4,5	9	2	5,6	0,35	0,60	50	45		
H2 A	6		4,5	9	2	5,6	0,35	0,60	50	45		
H2 BC	9		7,5	9	4,5		0,35	0,90	55	35		
H3 ABC	9		7,5	9	4,5	9	0,35	0,90	55	35		
H4 ABC	9		7,5	9	4,5	9	0,35	2,00	55	35		
115 ABC	9		7,5	9	4,5	9	0,35	2,00	55	35		
116	9		7,5	9	4,5	9	0,35	2,00	55	35		
117	9		7,5	9	4,5	9	0,35	2,00	55	35		

Normes de lotissement	54		54	
	Largeur du lot	Profondeur du lot	Superficie du lot	
GÉNÉRALES				
PARTICULIÈRES				

Normes de densité	159 - 160 Superficie maximale		163 R.P.T maximal		167 Logements à l'hectare	
	Admin. et service	Vente au détail	Admin. et service	Vente au détail	Nombre minimal	Nombre maximal
GÉNÉRALES	1100	5500	1,65	1,65		71,5
PARTICULIÈRES						


AIRES: R-17

ANNEXE II

(article 6)

PLAN NUMÉRO 94903Z02 EN DATE DU 31 MARS 1999

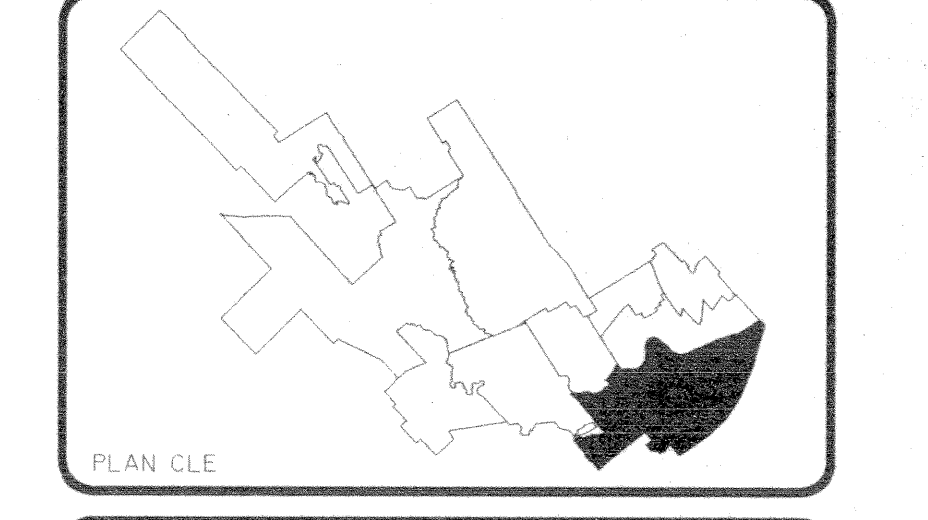
R. 4997
copie pour
Griffie



VILLE DE QUÉBEC
CENTRE DE DÉVELOPPEMENT ÉCONOMIQUE ET URBAIN

**RÈGLEMENT VQZ-3
ANNEXE A
PLAN DE ZONAGE**

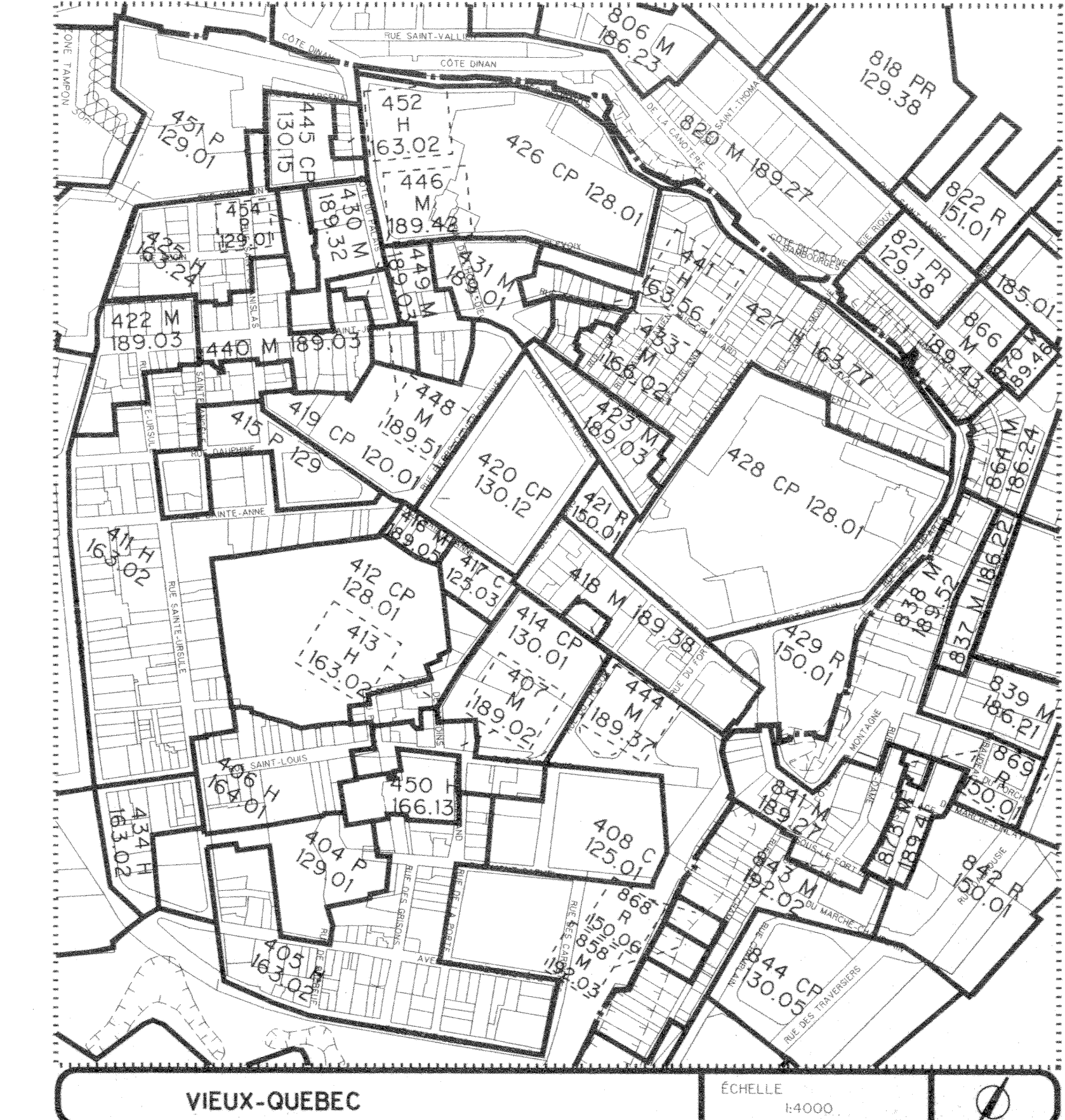
SECTEURS HAUTE-VILLE ET BASSE-VILLE
 QUARTIERS ST-ROCH - ST-SAUVEUR - CAP BLANC - ST-JEAN-BAPTISTE - MONTCALM - ST-SACRÉMENT - VIEUX-QUÉBEC HAUTE-VILLE ET BASSE-VILLE



- LIMITE MUNICIPALE
- LIMITE DE SECTEUR
- LIMITE DE QUARTIER
- LIMITE DE ZONAGE
- ZONE TAMPON
- FORTE PENTE
- ABORDS DU FLEUVE
- VOIE DE CIRCULATION VISE PAR LES NOTES 37, 91 ET 197 DU RÈGLEMENT VQZ-3
- COURS D'EAU ET LAC
- AUTOROUTE
- VOIE FERRÉE

APPROBATION DU PLAN INITIAL ET DES AMENDEMENTS

DATE PLAN	DÉSIGNÉ PAR	SIGNATURE DU DIRECTEUR	NUMÉRO REG.	DATE REG.	MISE EN VIGEUR
94-10-05	L.N.		VQZ-3	94-10-05	95-03-21
94-10-13	L.N.		VQZ-3	94-10-13	95-03-21
95-01-24	L.N.		4350	95-01-24	95-03-21
95-02-02	L.N.		4336	95-02-02	95-03-21
95-04-25	L.N.		4344	95-04-25	95-03-21
95-05-24	L.N.		4351	95-05-24	95-03-21
95-06-09	J.R.B.		4350	95-06-09	95-03-21
95-09-20	L.N.		4463	95-09-20	95-03-21
95-12-13	L.N.		4430	95-12-13	96-02-20
96-02-29	L.N.		4476	96-02-29	96-04-23
96-03-05	L.N.		4502	96-03-05	96-04-23
96-05-21	L.N.		4517	96-05-21	96-09-03
96-05-15	L.N.		4560	96-05-15	96-09-03
96-07-09	L.N.		4560	96-07-09	96-07-30
96-07-10	L.N.		4565	96-07-10	96-09-03
96-09-08	L.N.		4606	96-09-08	96-09-03
97-03-05	L.N.		4677	97-03-05	97-03-13
97-04-30	L.N.		4694	97-04-30	97-03-13
97-06-13	L.N.		4732	97-06-13	97-08-24
97-07-09	L.N.		4729	97-07-09	97-08-24
97-10-01	L.N.		4764	97-10-01	97-10-02
98-03-26	L.N.		4844	98-03-26	98-05-26
98-06-18	L.N.		4889	98-06-18	98-09-22
98-09-02	L.N.		4911	98-09-02	98-10-03
98-09-16	L.N.		4924	98-09-16	98-10-03
98-10-28	L.N.		4935	98-10-28	99-01-24
99-02-07	L.N.		4977	99-02-07	99-01-24
99-03-18	L.N.		4997	99-03-18	99-01-24



ANNEXE III

(article 7)

NOUVELLE ANNEXE C

Règlement VQZ-3 Annexe C - 99-03-24

Zones	Articles	134	135	136	141	142	146	146.1	148
101						X			
102						X			
103						X			
104						X			
105						X			
106						X			
107						X			
108						X			
109						X			
110		X	X	X		X			
111						X			
112						X			
113						X			
114						X			
115						X			
116						X			
117						X			
118						X			
119		X	X	X		X	X		
120						X			
121						X			
122						X			
123						X			
124						X			
125						X			
126						X			
127						X			
128						X	X		
129						X			
130						X			
131		X		X		X			
132						X			
133		X	X	X		X			
134						X			
135						X			
136						X			
137						X			
138						X			
139						X			
140						X			
141						X			
142						X			
143						X			
201						X			
202						X			
203						X			
204						X			
205						X			
206						X			
207						X			
209						X			
210						X			
211						X			
212						X			
213						X			

Règlement VQZ-3 Annexe C - 99-03-24

Zones \ Articles	134	135	136	141	142	146	146.1	148
214					X			
215					X			
216					X	X		
217					X			
218	X	X	X		X			
219					X			
220	X	X	X		X			
221	X		X		X			
222	X	X	X		X			
223					X			
224					X			
225					X			
226	X		X		X			
227					X			
228					X			
229					X			
230					X			
231					X			
232					X			
233					X			
234					X			
235					X			
236					X			
237					X			
238					X			
239					X			
240					X			
241					X			
242					X			
243					X			
244					X			
245					X			
246					X			
247					X			
248	X	X	X		X			
249					X			
250								
251					X			
252	X				X			
253	X	X			X			
254					X			
255	X	X	X		X			
256	X	X	X		X			
257	X	X	X		X			
258					X			
259					X			
260	X		X		X			
261					X			
262					X			
263					X			
264					X			
265					X			
267					X			
268					X			
270	X	X	X		X			

Zones \ Articles	134	135	136	141	142	146	146.1	148
271					X			
274					X			
275					X			
276					X			
277	X		X		X			
278					X			
279					X			
280					X			
281	X		X		X			
301								
302								
303								
304					X			
305								
306	X		X					
307								
308	X	X	X		X			
309	X	X	X		X			
310					X			
311								
312								
313								
314								
315								
316						X		
317								
318								
319								
320								
321								
322	X	X	X		X			
323								
324								
325								
327								
328								
329	X	X	X		X	X		
330								
331	X	X	X					
332	X	X	X		X	X		
333								
334	X	X	X		X			
335								
336								
337								
338	X	X	X		X			
339								
340								
341								
342					X			
343	X	X	X		X	X		
344	X	X	X		X	X		
345								
346								
347								

Zones \ Articles	134	135	136	141	142	146	146.1	148
348	X	X	X		X			
349	X	X	X		X			
350								
351								
352								
353	X	X	X		X	X		
354	X	X	X		X	X		
356								
357	X		X		X			
359								
361								
362	X		X					
401								
402								
403								
404	X	X	X		X			
405								
406								
407	X		X		X			
408	X		X		X			
409					X			
411								
412					X			
413								
414								
415	X		X					
416	X		X		X			
417	X		X		X			
418	X		X		X			
419								
420								
421	X		X		X			
422	X		X		X			
423	X		X		X			
425								
426	X	X	X		X			
427								
428								
429								
430	X		X		X			
431	X		X		X			
433	X	X	X		X			
434								
435								
436								
437								
438								
439								
440	X		X		X			
441								
444	X		X		X			
445	X	X	X		X			
446	X		X		X			
448	X		X		X			
449	X		X		X			

Zones	Articles	134	135	136	141	142	146	146.1	148
450									
451		X	X	X		X			
452									
454		X		X		X			
501		X	X	X		X			
502						X			
503						X			
504						X			
505		X	X	X		X(2)			
506		X	X	X		X	X		
507		X	X	X		X			
508		X	X	X		X(2)	X		
509						X	X		
510		X	X	X		X			
511						X			
512						X			
513		X	X	X		X(2)	X		
514						X			
515		X	X	X		X	X		
516						X	X		
517		X	X	X		X			
518						X			
519						X			
520		X	X	X		X(2)	X		
521						X			
522		X	X	X		X			
523		X	X	X		X(2)	X		
524						X			
525						X	X		
526		X	X	X		X			
527						X			
528		X	X	X		X			
529						X			
530						X			
531						X			
532						X			
533		X	X	X		X			
534						X			
535		X	X	X		X			
536						X			
537		X	X	X		X(2)			
539		X	X	X		X			
540		X	X	X		X	X		
541						X			
542		X	X	X		X	X		
543		X	X	X		X			
544		X	X	X		X			
545		X	X	X		X	X		
546						X			
547						X			
548		X	X	X		X	X		
550						X	X		
551		X	X	X		X			
552		X	X	X		X			
553						X			

Règlement VQZ-3 Annexe C - 99-03-24

Zones \ Articles	134	135	136	141	142	146	146.1	148
554	X	X	X		X	X		
555					X			
556					X			
557	X	X	X		X	X		
558					X			
559					X	X		
560					X			
561					X			
562					X			
563	X	X	X		X			
564	X	X	X		X(2)	X		
565	X	X	X		X			
567					X			
568	X				X			
569					X			
570					X			
571	X	X	X		X			
573	X	X	X		X(2)			
574	X	X	X		X	X		
575	X	X	X		X(2)	X		
576					X			
577					X			
578					X	X		
579	X	X	X		X	X		
580	X	X	X		X	X		
581	X	X	X		X	X		
582	X	X	X		X	X		
601					X			
602	X	X	X		X			
603	X	X	X		X			
604	X	X	X		X			
605					X			
606					X			
607	X	X	X		X			
608	X	X	X		X			
609	X	X	X		X		X	
610	X	X	X		X			
611	X	X	X		X			
612	X	X	X		X	X	X	
613	X	X	X		X	X	X	
614	X	X	X		X			
615	X	X	X		X	X	X	
616	X	X	X		X			
617	X	X	X		X	X	X	
618	X	X	X		X			
620	X	X	X		X			
621	X	X	X		X	X	X	
622	X	X	X		X			
623	X	X	X		X			
624	X	X	X		X			
627	X	X	X		X		X	
628	X	X	X		X			
629	X	X	X		X			
630	X	X	X		X	X	X	
632	X	X	X		X			

Zones	Articles	134	135	136	141	142	146	146.1	148
	633	X	X	X		X			
	634	X	X	X		X			
	636	X	X	X		X			
	637	X	X	X		X			
	638	X	X	X		X			
	639	X	X	X		X			
	640	X	X	X		X	X	X	
	641	X	X	X		X	X	X	
	644	X	X	X		X			
	646	X	X	X		X			
	647	X	X	X		X			
	648	X	X	X		X			
	649	X	X	X		X			
	650	X	X	X		X			
	651	X	X	X		X			
	653	X	X	X		X			
	654	X	X	X		X			
	655	X	X	X		X			
	656	X	X	X		X			
	657	X	X	X		X			
	658	X	X	X		X			
	659	X	X	X		X			
	660	X	X	X		X			
	661	X	X	X		X			
	663	X	X	X		X	X	X	
	664	X	X	X		X			
	665	X	X	X		X	X	X	
	666	X	X	X		X			
	667	X	X	X		X			
	668	X	X	X		X			
	669	X	X	X		X	X	X	
	672	X	X	X		X	X	X	
	673	X	X	X		X			
	675	X	X	X		X			
	676	X	X	X		X			
	677	X	X	X		X			
	678	X	X	X		X			
	679					X			
	680	X	X	X		X			
	681	X	X	X		X			
	682	X	X	X		X			
	683	X	X	X		X			
	684	X	X	X		X			
	701								
	702								
	703								
	704	X	X	X		X			
	705	X		X		X			
	706								
	707								
	708	X	X	X		X			
	709	X	X	X		X			
	802	X(3)		X(4)		X(5)			
	804	X(3)		X(4)		X(5)			
	806	X(3)		X(4)		X(5)			

Règlement VQZ-3 Annexe C - 99-03-24

Zones	Articles	134	135	136	141	142	146	146.1	148
807		X(3)		X(4)		X(5)			
808		X(3)		X(4)		X(5)			
809		X(3)		X(4)		X(5)			
810		X(3)		X(4)		X(5)			
811		X(3)		X(4)		X(5)			
812		X(3)		X(4)		X(5)			
813		X(3)		X(4)		X(5)			
814		X(3)		X(4)		X(5)			
815		X(3)		X(4)		X(5)			
816		X(3)		X(4)		X(5)			
817		X(3)		X(4)		X(5)			
818		X(3)		X(4)		X(5)			
820		X(3)		X(4)		X(5)			
821		X(3)		X(4)		X(5)			
822		X(3)		X(4)		X(5)			
824		X(3)		X(4)		X(5)			
826		X(3)		X(4)		X(5)			
827		X(3)		X(4)		X(5)			
828		X(3)		X(4)		X(5)			
829		X(3)		X(4)		X(5)			
830		X(3)		X(4)		X(5)			
831		X(3)		X(4)		X(5)			
832		X(3)		X(4)		X(5)			
833		X(3)		X(4)		X(5)			
834		X(3)		X(4)		X(5)			
835		X(3)		X(4)		X(5)			
836		X(3)		X(4)		X(5)			
837		X(3)		X(4)		X(5)			
838		X(3)		X(4)		X(5)			
839		X(3)		X(4)		X(5)			
841		X(3)		X(4)		X(5)			
842		X(3)		X(4)		X(5)			
843		X(3)		X(4)		X(5)			
844		X(3)		X(4)		X(5)			
845		X(3)		X(4)		X(5)			
847		X(3)		X(4)		X(5)			
848		X(3)		X(4)		X(5)			
856		X(3)		X(4)		X(5)			
858		X(3)		X(4)		X(5)			
859		X(3)		X(4)		X(5)			
860		X(3)		X(4)		X(5)			
861		X(3)		X(4)		X(5)			
862		X(3)		X(4)		X(5)			
863		X(3)		X(4)		X(5)			
864		X(3)		X(4)		X(5)			
866		X(3)		X(4)		X(5)			
868		X(3)		X(4)		X(5)			
869		X(3)		X(4)		X(5)			
870		X(3)		X(4)		X(5)			
871		X(3)		X(4)		X(5)			
873		X(3)		X(4)		X(5)			
901						X			
902		X	X	X		X			
903						X			
904						X			

Zones \ Articles	134	135	136	141	142	146	146.1	148
905					X			
906	X				X			
907	X	X	X		X			
908	X	X	X		X	X		
909	X	X	X		X			
910					X			
911					X			
912					X			
913					X	X		
914	X	X	X		X	X		
915	X	X	X		X			
916	X	X	X		X			
917	X	X	X		X	X		
918	X				X	X		
919					X			
920	X	X	X		X			
921	X	X	X		X	X		X(1)
922					X			
923	X	X	X		X			
924	X	X	X		X	X		X(1)
925	X	X	X		X	X		X(1)
926	X	X	X		X			
927					X			
928					X			
929					X			
930					X			
931	X	X	X		X			X(1)
932	X	X	X		X	X		X(1)
933					X			
934	X	X	X		X	X		
935	X	X	X		X			
936					X			
937	X	X	X		X			
938	X	X	X		X			
940								
941	X	X	X		X			
942	X		X		X	X		
943	X	X	X		X			
944	X	X	X		X	X		
945	X	X	X		X			
946	X	X	X		X			
948	X	X	X		X			
949	X	X	X		X			
950	X	X	X		X			
951	X	X	X		X			
952	X	X	X		X			
953	X	X	X		X	X		
954	X	X	X		X	X		
955					X			
956	X	X	X		X			
957					X			
958	X	X	X		X	X	X	
959	X	X	X		X	X	X	
960	X	X	X		X		X	
961	X	X	X		X			

Règlement VQZ-3 Annexe C - 99-03-24

Zones \ Articles	134	135	136	141	142	146	146.1	148
962	X	X	X		X			
963					X			
964					X			
965	X	X	X		X	X		
966	X	X	X		X			
967	X	X	X		X			
968	X	X	X		X			
969					X			
970					X			
971					X			
972	X	X	X		X			
973	X	X	X		X	X		X
974	X	X	X		X		X	
976					X			
977	X	X	X		X			
978	X	X	X		X	X		X(1)
979	X	X	X		X	X		
980	X	X	X		X			
981	X	X	X		X	X		
982	X	X	X		X			
983					X			
984	X	X	X		X			
985	X	X	X		X			
986	X		X		X	X		X(1)
987					X	X		
990	X				X			
991	X	X	X		X	X		
992					X			
993					X			
1001	X	X	X		X(2)			
1002					X			
1003					X			
1004	X	X	X		X			
1005	X		X		X			
1006					X			
1007	X		X		X			
1008					X			
1009					X			
1010					X			
1011	X		X		X	X		
1012					X			
1013	X		X		X			
1014					X			
1015					X			
1016					X	X		
1017					X			
1018					X			
1019	X		X		X	X		
1020					X			
1021					X			
1022					X			
1023	X		X		X			
1024	X		X		X			
1025					X			
1026	X		X		X			

Zones \ Articles	134	135	136	141	142	146	146.1	148
1027					X			
1028	X		X		X			
1029	X		X		X			
1030					X			
1031					X			
1032					X			
1033					X			
1034					X			
1035					X			
1036	X		X		X			
1037	X	X	X		X			
1038	X		X		X			
1039					X			
1040					X			
1042	X		X		X			
1043	X		X		X			
1044	X		X		X			
1045					X			
1048	X		X		X	X		
1049	X		X		X			
1050	X	X	X		X			
1051	X	X	X		X			
1052					X			
1101	X	X	X		X(2)			
1102	X	X	X		X	X		
1103					X			
1104	X	X	X		X	X		
1105					X			
1106					X			
1108					X			
1109					X			
1110					X			
1111	X	X	X		X			
1112	X	X	X		X	X		
1113					X			
1114					X			
1115	X	X	X		X	X		
1116					X			
1117					X			
1118	X	X	X		X			
1119	X	X	X		X			
1121					X			
1122					X			
1123					X			
1124	X	X	X		X	X		
1125	X	X	X		X	X		
1126					X			
1127					X			
1128	X	X	X		X	X		
1129	X		X		X			
1130	X	X	X		X	X		
1131					X			
1132					X			
1133	X	X	X		X	X		
1134	X	X	X		X			

Règlement VQZ-3 Annexe C - 99-03-24

Zones \ Articles	134	135	136	141	142	146	146.1	148
1135	X	X	X		X			
1136	X	X	X		X			
1137	X	X	X		X	X		
1140					X			
1141	X	X	X		X	X		
1147	X	X	X		X	X		
1148	X	X	X		X	X		
1149	X	X	X		X	X		
1151					X			
1152	X	X	X		X	X		