



VILLE DE QUÉBEC

Conseil de la ville

RÈGLEMENT R.V.Q. Z-5035

**RÈGLEMENT MODIFIANT LE RÈGLEMENT VQZ-3 SUR LE
ZONAGE ET L'URBANISME**

**Avis de motion donné le 5 juillet 1999
Adopté le 30 août 1999
En vigueur le 14 septembre 1999**

NOTES EXPLICATIVES

ATTENDU les pouvoirs accordés à la Ville de Québec par le chapitre 95 des lois du Québec de 1929 et ses modifications et plus particulièrement par les paragraphes 42° et suivants de l'article 336 dudit chapitre;

ATTENDU qu'il y a lieu, dans le quartier Montcalm, dans la zone située de part et d'autre de l'avenue Cartier, entre les rues Saunders et Crémazie Ouest, de permettre l'exploitation d'un café-terrasse lorsque l'établissement lié à la restauration ou aux débits d'alcool du groupe Commerce 5 qu'il dessert est implanté à un niveau différent de celui du café-terrasse;

ATTENDU que pour ce faire, il est nécessaire d'adopter l'article 1 de ce règlement qui a pour objet d'ajouter au cahier des spécifications la note 397, de modifier les codes de spécifications 189.08 et 189.34;

ATTENDU qu'il y a lieu, dans les quartiers Vieux-Québec Haute-Ville et Vieux-Québec Basse-Ville, à l'exclusion de la portion de la rue Saint-Jean-Baptiste comprise entre la Côte du Palais et la porte Saint-Jean, de permettre, aux endroits où l'exploitation des cafés-terrasses est autorisée, qu'ils soient aménagés sans clôture, lorsqu'ils sont de dimensions restreintes;

ATTENDU que pour ce faire, il est nécessaire d'adopter l'article 2 de ce règlement qui a pour objet de modifier les codes de spécifications 121.01, 121.04, 122.01, 122.09, 125.01, 125.03, 127.01, 127.05, 129.41, 150.06, 151.04, 153.02, 153.03, 183.01, 186.21, 186.22, 186.23, 186.24, 189.01, 189.02, 189.05, 189.23, 189.26, 189.27, 189.37, 189.38, 189.40, 189.41, 189.42, 189.43, 189.46, 189.52, 189.59 et 192.03;

ATTENDU qu'il y a lieu :

- dans le quartier Saint-Sauveur, dans la zone située du côté sud-ouest de l'intersection de l'avenue Saint-Sacrement et du boulevard Charest Ouest, de ne plus permettre l'exploitation d'établissements à caractère érotique, de même que les usages appartenant aux groupes Commerce 6 (de détail avec nuisances), Commerce 8 (stationnement) et Industrie 3 (à nuisance faible);

- dans le quartier Duberger, dans la zone située du côté sud-ouest de l'intersection de la voie ferrée et de la rue Bardou, de permettre les usages appartenant aux groupes Industrie 2 (sans nuisance) et Industrie 3 (à nuisance faible);

- dans le quartier Neufchâtel, d'inclure dans la zone résidentielle située de part et d'autre de la rue Thibault, entre le boulevard Saint-Claude et la rue Franck, le terrain situé du côté nord de la rue Ouellet, entre la rue Thibault et la rue Beauville;

- dans le quartier Neufchâtel, dans la zone située du côté sud-est de l'intersection du boulevard Pie-XI Sud et de la rue de l'Escarpement, d'apporter une correction à l'identification de la zone en y remplaçant les lettres « AC » par les lettres « AH », indiquant ainsi qu'il s'agit d'une zone mixte résidentielle et agricole plutôt qu'une zone mixte commerciale et agricole; aucun usage commercial n'étant autorisé dans cette zone;

- dans le quartier Neufchâtel, dans la zone située du côté nord-ouest de l'intersection du boulevard de la Colline et du chemin Saint-Barthélémy, de prescrire l'aménagement d'une zone tampon d'une profondeur de 15 mètres le long de la limite ouest de cette zone qui est adjacente à une zone résidentielle;

ATTENDU que pour ce faire, il est nécessaire d'adopter l'article 3 de ce règlement qui a pour objet de modifier les codes de spécifications 122.11 et 211, d'agrandir la zone 14102-HP-265.09 à même une partie de la zone 14106-PR-248.07 qui est réduite d'autant, de prescrire l'aménagement d'une zone tampon d'une profondeur de 15 mètres le long de la limite ouest de la zone 14137-CI-214 et de modifier l'identification de la zone 14113-AC-205;

ATTENDU qu'il y a lieu, dans le quartier Vieux-Limoilou, dans la zone récréative longeant la rivière Saint-Charles, de modifier le zonage applicable aux fins de permettre les bureaux administratifs, les usages appartenant au groupe Récréation 1 (de loisirs), la location d'équipements de sport et la vente au détail complémentaire à un centre d'interprétation;

ATTENDU que pour ce faire, il est nécessaire d'adopter l'article 4 de ce règlement qui a pour objet d'ajouter au cahier des spécifications les notes 391, 392, 393 et 394, de créer le code de spécifications 150.04 et de l'appliquer dans la zone 901-R-150.01 au lieu du code 150.01 qui s'y applique actuellement;

ATTENDU qu'il y a lieu, dans le quartier Saint-Jean-Baptiste, d'inclure dans la zone mixte située de part et d'autre de la rue Saint-Jean entre la rue Saint-Augustin et l'avenue Turnbull la partie du lot transversal donnant sur la rue D'Aiguillon situé entre la rue Sainte-Marie et la Côte Sainte-Genève;

ATTENDU que pour ce faire, il est nécessaire d'adopter l'article 5 de ce règlement qui a pour objet de modifier le code de spécifications 186.09 et d'agrandir la zone 342-M-186.09 à même une partie de la zone 343-H-163.08 qui est réduite d'autant;

ATTENDU qu'il y a lieu, dans le quartier Saint-Jean-Baptiste, dans la zone située du côté sud-est de l'intersection des rues D'Aiguillon et Saint-Augustin, de permettre l'expansion d'un usage dérogatoire à l'extérieur du bâtiment où est exploité cet usage, de même qu'au sous-sol de ce bâtiment même si l'usage dérogatoire est exploité à un autre étage;

ATTENDU que pour ce faire, il est nécessaire d'adopter l'article 6 de ce règlement qui a pour objet d'ajouter au cahier des spécifications la note 398 et de modifier le code de spécifications 186.10;

ATTENDU qu'il y a lieu, dans le quartier Saint-Roch, dans les zones situées de part et d'autre de la rue Saint-Joseph et du boulevard Charest, entre la rue Dorchester et le boulevard Jean-Lesage, de ne pas limiter la superficie de plancher pour les activités de fabrication liées au domaine des technologies de l'information et des communications, géomatique, instrumentation de mesure et contrôle, optique, photonique et laser, automatisation et robotique, télécommunication et internet, informatique (logiciels et équipements) et multimédia;

ATTENDU que pour ce faire, il est nécessaire d'adopter l'article 7 de ce règlement qui a pour objet de modifier les codes de spécifications 183.03, 183.04, 183.05, 183.07, 183.21, 183.22, 183.24, 183.27, 189.55;

RÈGLEMENT R.V.Q. Z-5035

RÈGLEMENT MODIFIANT LE RÈGLEMENT VQZ-3 SUR LE ZONAGE ET L'URBANISME

LA VILLE DE QUÉBEC, PAR LE CONSEIL DE LA VILLE, DÉCRÈTE CE QUI SUIT :

1. Le *Règlement VQZ-3 « Sur le zonage et l'urbanisme »* est modifié de la façon suivante :

a) en ajoutant au cahier des spécifications la note suivante :

« 397. Un café-terrasse est autorisé pourvu :

1° qu'il soit adjacent à l'établissement lié à la restauration ou aux débits d'alcool du groupe Commerce 5 qu'il dessert ou qu'il soit adjacent au bâtiment dans lequel est implanté un tel établissement, lorsque cet établissement est implanté à un niveau différent de celui du café-terrasse;

2° qu'il soit aménagé au niveau du sol uniquement, dans une cour avant ou sur une partie du trottoir ou de la voie publique fermée à la circulation;

3° qu'il occupe une superficie de plancher inférieure à 50% de la superficie de plancher de l'établissement qu'il dessert. »;

b) en modifiant les codes de spécifications 189.08 et 189.34 en y supprimant la référence à la note 363 et en y ajoutant une référence à la note 397 en regard de la rubrique « Spécifiquement permis » tel qu'il appert des pages contenant les codes de spécifications 189.08 et 189.34 qui sont jointes au présent règlement en annexe I pour en faire partie intégrante.

2. Ce règlement est modifié de la façon suivante :

a) en modifiant le code de spécifications 125.01 en y supprimant la référence aux notes 130 et 189 en regard de la rubrique « Spécifiquement permis » et en y ajoutant une référence à la note 340 en regard de la rubrique « Notes » tel qu'il appert de la page contenant le code de spécifications 125.01 qui est jointe au présent règlement en annexe I pour en faire partie intégrante;

b) en modifiant les codes de spécifications 121.01, 121.04, 122.01, 122.09, 125.03, 127.01, 127.05, 129.41, 150.06, 151.04, 153.02, 153.03, 183.01, 186.21, 186.22, 186.23, 186.24, 189.01, 189.02, 189.05, 189.23, 189.26, 189.27, 189.37, 189.38, 189.40, 189.41, 189.42, 189.43, 189.46, 189.52 et 189.59 en y ajoutant une référence à la note 340 en regard de la rubrique « Notes » tel qu'il appert des pages contenant lesdits codes de spécifications qui sont jointes au présent règlement en annexe I pour en faire partie intégrante;

c) en modifiant le code de spécifications 192.03 en y ajoutant une référence à la note 130 en regard de la rubrique « Spécifiquement permis », tel qu'il appert de la page contenant le code de spécifications 192.03 qui est jointe au présent règlement en annexe I pour en faire partie intégrante.

3. Ce règlement est modifié de la façon suivante :

a) en modifiant le code de spécifications 122.11 en y supprimant le symbole « X » en regard des rubriques « Commerce 6 », « Commerce 8 » et « Industrie 3 » et la référence à la note 98 en regard de la rubrique « Spécifiquement permis » tel qu'il appert de la page contenant le code de spécifications 122.11 qui est jointe au présent règlement en annexe I pour en faire partie intégrante;

b) en modifiant le code de spécifications 211 en y ajoutant le symbole « X » en regard des rubriques « Industrie 2 » et « Industrie 3 » tel qu'il appert de la page contenant le code de spécifications 211 qui est jointe au présent règlement en annexe I pour en faire partie intégrante;

c) en agrandissant la zone 14102-HP-265.09 à même une partie de la zone 14106-PR-248.07 qui est réduite d'autant tel qu'il appert du plan du Centre de développement économique et urbain numéro 94903Z05 en date du 23 juin 1999 qui est joint au présent règlement en annexe II pour en faire partie intégrante;

d) en prescrivant l'aménagement d'une zone tampon d'une profondeur de 15 mètres le long de la limite ouest de la zone 14137-CI-214 tel qu'il appert du plan du Centre de développement économique et urbain numéro 94903Z05 en date du 23 juin 1999 qui est joint au présent règlement en annexe II pour en faire partie intégrante;

e) en remplaçant les lettres « AC » par les lettres « AH » dans l'identification de la zone 14113-AC-205, la nouvelle identification devenant 14113-AH-205 tel qu'il appert du plan du Centre de développement économique et urbain numéro 94903Z05 en date du 23 juin 1999 qui est joint au présent règlement en annexe II pour en faire partie intégrante.

4. Ce règlement est modifié de la façon suivante :

a) en ajoutant au cahier des spécifications les notes suivantes :

« 391. La vente au détail, complémentaire aux activités d'un centre d'interprétation, selon les dispositions de l'article 108.

392. La location d'équipement de sport.

393. Les bureaux administratifs, lorsque le bâtiment dans lequel ils sont implantés est situé à moins de 75 mètres de l'emprise de la rue Bibeau.

394. Ces normes s'appliquent à un terrain sur lequel est implanté un bâtiment situé à moins de 75 mètres de l'emprise de la rue Bibeau. »;

b) en créant le code de spécifications 150.04 tel qu'il appert de la page contenant le code de spécifications 150.04 qui est jointe au présent règlement en annexe I pour en faire partie intégrante;

c) en appliquant le code de spécifications 150.04 dans la zone 901-R-150.01 au lieu du code de spécifications 150.01 qui s'applique actuellement tel qu'il appert du plan du Centre de développement économique et urbain numéro 94903Z01 en date du 23 juin 1999 qui est joint au présent règlement en annexe II pour en faire partie intégrante.

5. Ce règlement est modifié de la façon suivante :

a) en modifiant le code de spécifications 186.09 en y ajoutant une référence à la note 389 en regard de la rubrique « Notes » tel qu'il appert de la page contenant le code de spécifications 186.09 qui est jointe au présent règlement en annexe I pour en faire partie intégrante;

b) en agrandissant la zone 342-M-186.09 à même une partie de la zone 343-H-163.08 qui est réduite d'autant tel qu'il appert du plan du Centre de développement économique et urbain numéro 94903Z02 en date du 23 juin 1999 qui est joint au présent règlement en annexe II pour en faire partie intégrante.

6. Ce règlement est modifié de la façon suivante :

a) en ajoutant au cahier des spécifications la note suivante :

« 398. Sous réserve de l'article 137 et malgré les dispositions des articles 135 et 136, l'expansion d'un usage dérogatoire peut se faire au sous-sol et à l'extérieur du bâtiment. De plus, la superficie de plancher occupée au sous-sol est exclue des calculs des pourcentages d'agrandissement autorisé en vertu de l'article 134. »;

b) en modifiant le code de spécifications 186.10 en y ajoutant une référence à la note 398 en regard de la rubrique « Notes » tel qu'il appert de la page contenant le code de spécifications 186.10 qui est jointe au présent règlement en annexe I pour en faire partie intégrante.

7. Ce règlement est modifié en y ajoutant aux codes de spécifications 183.03, 183.04, 183.05, 183.07, 183.21, 183.22, 183.23, 183.24, 183.27, 189.55 une référence à la note 375 en regard de la rubrique « Spécifiquement permis » tel qu'il appert des pages contenant lesdits codes de spécifications qui sont jointes au présent règlement en annexe I pour en faire partie intégrante.

8. En considération des articles 1 à 7, le cahier des spécifications joint à ce règlement en annexe B est modifié en y ajoutant la nouvelle page contenant le

nouveau code de spécifications 150.04 qui est jointe au présent règlement en annexe I pour en faire partie intégrante et y remplaçant les pages contenant les codes de spécifications 121.01, 121.04, 122.01, 122.09, 122.11, 125.01, 125.03, 127.01, 127.05, 129.41, 150.06, 151.04, 153.02, 153.03, 183.01, 183.03, 183.04, 183.05, 183.07, 183.21, 183.22, 183.23, 183.24, 183.27, 186.09, 186.10, 186.21, 186.22, 186.23, 186.24, 189.01, 189.02, 189.05, 189.08, 189.23, 189.26, 189.27, 189.34, 189.37, 189.38, 189.40, 189.41, 189.42, 189.43, 189.46, 189.52, 189.55, 189.59, 192.03 et 211 par les nouvelles pages contenant lesdits codes de spécifications qui sont également jointes au présent règlement en annexe I pour en faire partie intégrante.

9. En considération des articles 1 à 7, l'annexe A de ce règlement est modifiée en conséquence en y remplaçant les plans du Centre de développement économique et urbain de la Ville de Québec numéros 94903Z01 en date du 28 avril 1999, 94903Z02 en date du 14 juin 1999 et 94903Z05 en date du 28 avril 1999 par les nouveaux plans numéros 94903Z01, 94903Z02 et 94903Z05 en date du 23 juin 1999 qui sont joints au présent règlement en annexe II pour en faire partie intégrante.

10. Le présent règlement entre en vigueur suivant la loi.

ANNEXE I

(article 8)

CODES DE SPÉCIFICATIONS 121.01, 121.04, 122.01, 122.09, 122.11, 125.01, 125.03, 127.01, 127.05, 129.41, 150.06, 151.04, 153.02, 153.03, 183.01, 183.03, 183.04, 183.05, 183.07, 183.21, 183.22, 183.23, 183.24, 183.27, 186.09, 186.10, 186.21, 186.22, 186.23, 186.24, 189.01, 189.02, 189.05, 189.08, 189.23, 189.26, 189.27, 189.34, 189.37, 189.38, 189.40, 189.41, 189.42, 189.43, 189.46, 189.52, 189.55, 189.59, 192.03, 211 ET 150.04

GROUPE D'UTILISATION AGRICOLE (A)

AGRICULTURE 1	CULTURE	63
AGRICULTURE 2	CULTURE ET ÉLEVAGE	64

GROUPE D'UTILISATION RÉSIDENNELLE (H) CLASSES D'OCCUPATION: A: ISOLÉ - B: JUMELÉ - C: EN RANGÉE

HABITATION 1	1 LOGEMENT	65
HABITATION 2	2 LOGEMENTS	66
HABITATION 3	3 LOGEMENTS	67
HABITATION 4	4 À 8 LOGEMENTS	68
HABITATION 5	9 À 12 LOGEMENTS	69
HABITATION 6	13 À 36 LOGEMENTS	70
HABITATION 7	17 LOGEMENTS ET PLUS	71
HABITATION 8	MAISONS DE PENSION - 4 À 9 CHAMBRES	72
HABITATION 9	MAISONS DE PENSION - 10 CHAMBRES ET PLUS	73
HABITATION 10	HABITATION COLLECTIVE	74
HABITATION 11	MAISONS MOBILES	75
HABITATION 12	MAISONS DE CHAMBRES - 4 À 9 CHAMBRES	75.1
HABITATION 13	MAISONS DE CHAMBRES - 10 CHAMBRES ET PLUS	75.2

NORMES SPÉCIALES APPLICABLES AUX LOGEMENTS

HABITATION PROTÉGÉE	94
% DE LOGEMENTS DE 2 CHAMBRES OU PLUS OU DE 85 M ² OU PLUS	292
% DE LOGEMENTS DE 3 CHAMBRES OU PLUS OU DE 105 M ² OU PLUS	292

GROUPE D'UTILISATION COMMERCIALE (C)

COMMERCE 1	D'ACCOMMODATION	76	SR
COMMERCE 2	SERVICES ADMINISTRATIFS	77	X
COMMERCE 3	HÔTELLERIE	78	X
COMMERCE 4	DÉTAIL ET SERVICES	79	SR
COMMERCE 5	RESTAURATION, DÉBITS D'ALCOOL ET DIVERTISSEMENT	80	SR
COMMERCE 6	DE DÉTAIL AVEC NUISANCES	81	
COMMERCE 7	DE GROS	82	
COMMERCE 8	STATIONNEMENT	83	C

GROUPE D'UTILISATION INDUSTRIELLE (I)

INDUSTRIE 1	ASSOCIÉ AU COMMERCE DE DÉTAIL	84	S-R
INDUSTRIE 2	SANS NUISANCE	85	
INDUSTRIE 3	À NUISANCE FAIBLE	86	
INDUSTRIE 4	À NUISANCE FORTE	87	

GROUPE D'UTILISATION PUBLIQUE (P)

PUBLIC 1	À CLIENTÈLE DE VOISINAGE	88	X
PUBLIC 2	À CLIENTÈLE DE QUARTIER	89	X
PUBLIC 3	À CLIENTÈLE LOCALE	90	X
PUBLIC 4	À CLIENTÈLE DE RÉGION	91	X

GROUPE D'UTILISATION RÉCRÉATIVE (R)

RÉCRÉATION 1	DE LOISIRS	92	X
RÉCRÉATION 2	À GRANDS ESPACES	93	

NORMES SPÉCIALES

PROJET D'ENSEMBLE	166	
% DE STATIONNEMENT COUVERT	332	100
TYPE D'ENTREPOSAGE PERMIS	338	
% DE LA SUPERFICIE DE TERRAIN POUR ENTREPOSAGE	338	

SPÉCIFIQUEMENT EXCLUS:

SPÉCIFIQUEMENT PERMIS: 206, 207, 208

NOTES: 340

Normes d'implantation	153	153	168	168	168	168	158	161	185	184
	Hauteur maximale	Hauteur minimale	Marge avant	Marge arrière	Marge latérale	Largeur combinée cours latérales	I.O.S	R.P.T	Aire libre %	Aire agrément %
GÉNÉRALES	26						1,00	8,00		10
PARTICULIÈRES										

Normes de lotissement	54	54	54
	Largeur du lot	Profondeur du lot	Superficie du lot
GÉNÉRALES			
PARTICULIÈRES			

Normes de densité	159 - 160		163		167	
	Superficie maximale	R.P.T maximal	Superficie maximale	R.P.T maximal	Logements à l'hectare	Logements à l'hectare
	Admin. et service	Vente au détail	Admin. et service	Vente au détail	Nombre minimal	Nombre maximal
GÉNÉRALES			8,80	8,80	58,5	
PARTICULIÈRES						

AIRES: CVR4

GROUPE D'UTILISATION AGRICOLE (A)

AGRICULTURE 1	CULTURE	63
AGRICULTURE 2	CULTURE ET ÉLEVAGE	64

GROUPE D'UTILISATION RÉSIDENTIELLE (H) CLASSES D'OCCUPATION: A: ISOLÉ - B: JUMELÉ - C: EN RANGÉE

HABITATION 1	1 LOGEMENT	65
HABITATION 2	2 LOGEMENTS	66
HABITATION 3	3 LOGEMENTS	67
HABITATION 4	4 À 8 LOGEMENTS	68
HABITATION 5	9 À 12 LOGEMENTS	69
HABITATION 6	13 À 36 LOGEMENTS	70
HABITATION 7	37 LOGEMENTS ET PLUS	71
HABITATION 8	MAISONS DE PENSION - 4 À 9 CHAMBRES	72
HABITATION 9	MAISONS DE PENSION - 10 CHAMBRES ET PLUS	73
HABITATION 10	HABITATION COLLECTIVE	74
HABITATION 11	MAISONS MOBILES	75
HABITATION 12	MAISONS DE CHAMBRES - 4 À 9 CHAMBRES	75.1
HABITATION 13	MAISONS DE CHAMBRES - 10 CHAMBRES ET PLUS	75.2

NORMES SPÉCIALES APPLICABLES AUX LOGEMENTS

HABITATION PROTÉGÉE	94
% DE LOGEMENTS DE 2 CHAMBRES OU PLUS OU DE 85 M ² OU PLUS	292
% DE LOGEMENTS DE 3 CHAMBRES OU PLUS OU DE 105 M ² OU PLUS	292

GROUPE D'UTILISATION COMMERCIALE (C)

COMMERCE 1	D'ACCOMMODATION	76	X
COMMERCE 2	SERVICES ADMINISTRATIFS	77	X
COMMERCE 3	HÔTELLERIE	78	X
COMMERCE 4	DÉTAIL ET SERVICES	79	X
COMMERCE 5	RESTAURATION, DÉBITS D'ALCOOL ET DIVERTISSEMENT	80	X
COMMERCE 6	DE DÉTAIL AVEC NUISANCES	81	
COMMERCE 7	DE GROS	82	
COMMERCE 8	STATIONNEMENT	83	X

GROUPE D'UTILISATION INDUSTRIELLE (I)

INDUSTRIE 1	ASSOCIÉ AU COMMERCE DE DÉTAIL	84	X
INDUSTRIE 2	SANS NUISANCE	85	
INDUSTRIE 3	À NUISANCE FAIBLE	86	
INDUSTRIE 4	À NUISANCE FORTE	87	

GROUPE D'UTILISATION PUBLIQUE (P)

PUBLIC 1	À CLIENTÈLE DE VOISINAGE	88	X
PUBLIC 2	À CLIENTÈLE DE QUARTIER	89	X
PUBLIC 3	À CLIENTÈLE LOCALE	90	X
PUBLIC 4	À CLIENTÈLE DE RÉGION	91	X

GROUPE D'UTILISATION RÉCRÉATIVE (R)

RÉCRÉATION 1	DE LOISIRS	92	X
RÉCRÉATION 2	À GRANDS ESPACES	93	

NORMES SPÉCIALES

PROJET D'ENSEMBLE	166
% DE STATIONNEMENT COUVERT	332
TYPE D'ENTREPOSAGE PERMIS	338
% DE LA SUPERFICIE DE TERRAIN POUR ENTREPOSAGE	338

SPÉCIFIQUEMENT EXCLUS:

SPÉCIFIQUEMENT PERMIS: 206, 207, 208, 231

NOTES: 340

Normes d'implantation	153	153	168	168	168	168	158	161	185	184
	Hauteur maximale	Hauteur minimale	Marge avant	Marge arrière	Marge latérale	Largeur combinée cours latérales	I.O.S	R.P.T	Aire libre %	Aire agrément %
GÉNÉRALES										
PARTICULIÈRES										
Normes de lotissement	54	54	54							
	Largeur du lot	Profondeur du lot	Superficie du lot							
GÉNÉRALES										
PARTICULIÈRES										
Normes de densité	159 - 160		163		167					
	Superficie maximale		R.P.T maximal		Logements à l'hectare					
	Admin. et service	Vente au détail	Admin. et service	Vente au détail	Nombre minimal	Nombre maximal				
GÉNÉRALES			8,80	8,80	58,5					
PARTICULIÈRES										

AIRES: CVR1

GRUPE D'UTILISATION AGRICOLE (A)

AGRICULTURE 1	CULTURE	63
AGRICULTURE 2	CULTURE ET ÉLEVAGE	64

GRUPE D'UTILISATION RÉSIDENTIELLE (H) CLASSES D'OCCUPATION: A: ISOLÉ - B: JUMELÉ - C: EN RANGÉE

HABITATION 1	1 LOGEMENT	65
HABITATION 2	2 LOGEMENTS	66
HABITATION 3	3 LOGEMENTS	67
HABITATION 4	4 À 8 LOGEMENTS	68
HABITATION 5	9 À 12 LOGEMENTS	69
HABITATION 6	13 À 36 LOGEMENTS	70
HABITATION 7	37 LOGEMENTS ET PLUS	71
HABITATION 8	MAISONS DE PENSION - 4 À 9 CHAMBRES	72
HABITATION 9	MAISONS DE PENSION - 10 CHAMBRES ET PLUS	73
HABITATION 10	HABITATION COLLECTIVE	74
HABITATION 11	MAISONS MOBILES	75
HABITATION 12	MAISONS DE CHAMBRES - 4 À 9 CHAMBRES	75.1
HABITATION 13	MAISONS DE CHAMBRES - 10 CHAMBRES ET PLUS	75.2

NORMES SPÉCIALES APPLICABLES AUX LOGEMENTS

HABITATION PROTÉGÉE	94
% DE LOGEMENTS DE 2 CHAMBRES OU PLUS OU DE 85 M ² OU PLUS	292
% DE LOGEMENTS DE 3 CHAMBRES OU PLUS OU DE 105 M ² OU PLUS	292

GRUPE D'UTILISATION COMMERCIALE (C)

COMMERCE 1	D'ACCOMMODATION	76	SR
COMMERCE 2	SERVICES ADMINISTRATIFS	77	X
COMMERCE 3	HÔTELLERIE	78	
COMMERCE 4	DÉTAIL ET SERVICES	79	SR
COMMERCE 5	RESTAURATION, DÉBITS D'ALCOOL ET DIVERTISSEMENT	80	SR
COMMERCE 6	DE DÉTAIL AVEC NUISANCES	81	
COMMERCE 7	DE GROS	82	
COMMERCE 8	STATIONNEMENT	83	X

GRUPE D'UTILISATION INDUSTRIELLE (I)

INDUSTRIE 1	ASSOCIÉ AU COMMERCE DE DÉTAIL	84	SR
INDUSTRIE 2	SANS NUISANCE	85	
INDUSTRIE 3	À NUISANCE FAIBLE	86	
INDUSTRIE 4	À NUISANCE FORTE	87	

GRUPE D'UTILISATION PUBLIQUE (P)

PUBLIC 1	À CLIENTÈLE DE VOISINAGE	88	X
PUBLIC 2	À CLIENTÈLE DE QUARTIER	89	X
PUBLIC 3	À CLIENTÈLE LOCALE	90	X
PUBLIC 4	À CLIENTÈLE DE RÉGION	91	X

GRUPE D'UTILISATION RÉCRÉATIVE (R)

RÉCRÉATION 1	DE LOISIRS	92	X
RÉCRÉATION 2	À GRANDS ESPACES	93	

NORMES SPÉCIALES

PROJET D'ENSEMBLE	166
% DE STATIONNEMENT COUVERT	332 100
TYPE D'ENTREPOSAGE PERMIS	338
% DE LA SUPERFICIE DE TERRAIN POUR ENTREPOSAGE	338

SPÉCIFIQUEMENT EXCLUS:

SPÉCIFIQUEMENT PERMIS: 206, 207, 208

NOTES: 340

Normes d'implantation	153	153	168	168	168	168	158	161	185	184
	Hauteur maximale	Hauteur minimale	Marge avant	Marge arrière	Marge latérale	Largeur combinée cours latérales	I.O.S	R.P.T	Aire libre %	Aire agrément %
GÉNÉRALES	15						0,75	2,00	20	10
PARTICULIÈRES										

Normes de lotissement	54	54	54
	Largeur du lot	Profondeur du lot	Superficie du lot
GÉNÉRALES			
PARTICULIÈRES			

Normes de densité	159 - 160		163		167	
	Superficie maximale	R.P.T maximal	Superficie maximale	R.P.T maximal	Logements à l'hectare	
	Admin. et service	Vente au détail	Admin. et service	Vente au détail	Nombre minimal	Nombre maximal
GÉNÉRALES			8,80	8,80	58,5	
PARTICULIÈRES						

AIRES: CVR4

GROUPE D'UTILISATION AGRICOLE (A)

AGRICULTURE 1	CULTURE	63
AGRICULTURE 2	CULTURE ET ÉLEVAGE	64

GROUPE D'UTILISATION RÉSIDENTIELLE (H) CLASSES D'OCCUPATION: A: ISOLÉ - B: JUMELÉ - C: EN RANGÉE

HABITATION 1	1 LOGEMENT	65
HABITATION 2	2 LOGEMENTS	66
HABITATION 3	3 LOGEMENTS	67
HABITATION 4	4 À 8 LOGEMENTS	68
HABITATION 5	9 À 11 LOGEMENTS	69
HABITATION 6	11 À 16 LOGEMENTS	70
HABITATION 7	17 LOGEMENTS ET PLUS	71
HABITATION 8	MAISONS DE PENSION - 4 À 9 CHAMBRES	72
HABITATION 9	MAISONS DE PENSION - 10 CHAMBRES ET PLUS	73
HABITATION 10	HABITATION COLLECTIVE	74
HABITATION 11	MAISONS MOBILES	75
HABITATION 12	MAISONS DE CHAMBRES - 4 À 9 CHAMBRES	75 1
HABITATION 13	MAISONS DE CHAMBRES - 10 CHAMBRES ET PLUS	75 2

NORMES SPÉCIALES APPLICABLES AUX LOGEMENTS

HABITATION PROTÉGÉE	94
% DE LOGEMENTS DE 1 CHAMBRE OU PLUS OU DE 85 M ² OU PLUS	292
% DE LOGEMENTS DE 1 CHAMBRE OU PLUS OU DE 105 M ² OU PLUS	292

GROUPE D'UTILISATION COMMERCIALE (C)

COMMERCE 1	D'ACCOMMODATION	76	S-R
COMMERCE 2	SERVICES ADMINISTRATIFS	77	X
COMMERCE 3	HÔTELLERIE	78	
COMMERCE 4	DÉTAIL ET SERVICES	79	S-R
COMMERCE 5	RESTAURATION, DÉBITS D'ALCOOL ET DIVERTISSEMENT	80	S-R
COMMERCE 6	DE DÉTAIL AVEC NUISANCES	81	
COMMERCE 7	DE GROS	82	
COMMERCE 8	STATIONNEMENT	83	X

GROUPE D'UTILISATION INDUSTRIELLE (I)

INDUSTRIE 1	ASSOCIÉ AU COMMERCE DE DÉTAIL	84	S-R
INDUSTRIE 2	SANS NUISANCE	85	
INDUSTRIE 3	À NUISANCE FAIBLE	86	
INDUSTRIE 4	À NUISANCE FORTE	87	

GROUPE D'UTILISATION PUBLIQUE (P)

PUBLIC 1	À CLIENTÈLE DE VOISINAGE	88	X
PUBLIC 2	À CLIENTÈLE DE QUARTIER	89	X
PUBLIC 3	À CLIENTÈLE LOCALE	90	X
PUBLIC 4	À CLIENTÈLE DE RÉGION	91	X

GROUPE D'UTILISATION RÉCRÉATIVE (R)

RÉCRÉATION 1	DE LOISIRS	92	X
RÉCRÉATION 2	À GRANDS ESPACES	93	

NORMES SPÉCIALES

PROJET D'ENSEMBLE	166
% DE STATIONNEMENT COUVERT	332
TYPE D'ENTREPOSAGE PERMIS	338
% DE LA SUPERFICIE DE TERRAIN POUR ENTREPOSAGE	338

SPÉCIFIQUEMENT EXCLUS:

SPÉCIFIQUEMENT PERMIS: 206, 207, 208

NOTES: 340

Normes d'implantation	153	153	168	168	168	168	158	161	185	184
	Hauteur maximale	Hauteur minimale	Marge avant	Marge arrière	Marge latérale	Largeur combinée cours latérales	I.O.S	R.P.T	Aire libre %	Aire agrément %
GÉNÉRALES	15									
PARTICULIÈRES										

Normes de lotissement	54	54	54
	Largeur du lot	Profondeur du lot	Superficie du lot
GÉNÉRALES			
PARTICULIÈRES			

Normes de densité	159 - 160		163		167	
	Admin. et service	Superficie maximale Vente au détail	Admin. et service	R.P.T maximal Vente au détail	Logements à l'hectare	Nombre minimal Nombre maximal
GÉNÉRALES			6,60	6,60	58,5	
PARTICULIÈRES						

AIRES: CVR2

GRUPE D'UTILISATION AGRICOLE (A)

AGRICULTURE 1	CULTURE	63
AGRICULTURE 2	CULTURE ET ÉLEVAGE	64

GRUPE D'UTILISATION RÉSIDENTIELLE (H) CLASSES D'OCCUPATION: A: ISOLÉ - B: JUMELÉ - C: EN RANGÉE

HABITATION 1	1 LOGEMENT	65
HABITATION 2	2 LOGEMENTS	66
HABITATION 3	3 LOGEMENTS	67
HABITATION 4	4 À 8 LOGEMENTS	68
HABITATION 5	9 À 12 LOGEMENTS	69
HABITATION 6	13 À 36 LOGEMENTS	70
HABITATION 7	37 LOGEMENTS ET PLUS	71
HABITATION 8	MAISONS DE PENSION - 4 À 9 CHAMBRES	72
HABITATION 9	MAISONS DE PENSION - 10 CHAMBRES ET PLUS	73
HABITATION 10	HABITATION COLLECTIVE	74
HABITATION 11	MAISONS MOBILES	75
HABITATION 12	MAISONS DE CHAMBRES - 4 À 9 CHAMBRES	75.1
HABITATION 13	MAISONS DE CHAMBRES - 10 CHAMBRES ET PLUS	75.2

NORMES SPÉCIALES APPLICABLES AUX LOGEMENTS

HABITATION PROTÉGÉE	94
% DE LOGEMENTS DE 2 CHAMBRES OU PLUS OU DE 85 M ² OU PLUS	292
% DE LOGEMENTS DE 3 CHAMBRES OU PLUS OU DE 105 M ² OU PLUS	292

GRUPE D'UTILISATION COMMERCIALE (C)

COMMERCE 1	D'ACCOMMODATION	76	
COMMERCE 2	SERVICES ADMINISTRATIFS	77	X
COMMERCE 3	HÔTELLERIE	78	
COMMERCE 4	DÉTAIL ET SERVICES	79	X
COMMERCE 5	RESTAURATION, DÉBITS D'ALCOOL ET DIVERTISSEMENT	80	X
COMMERCE 6	DE DÉTAIL AVEC NUISANCES	81	
COMMERCE 7	DE GROS	82	X
COMMERCE 8	STATIONNEMENT	83	

GRUPE D'UTILISATION INDUSTRIELLE (I)

INDUSTRIE 1	ASSOCIÉ AU COMMERCE DE DÉTAIL	84	X
INDUSTRIE 2	SANS NUISANCE	85	X
INDUSTRIE 3	À NUISANCE FAIBLE	86	
INDUSTRIE 4	À NUISANCE FORTE	87	

GRUPE D'UTILISATION PUBLIQUE (P)

PUBLIC 1	À CLIENTÈLE DE VOISINAGE	88
PUBLIC 2	À CLIENTÈLE DE QUARTIER	89
PUBLIC 3	À CLIENTÈLE LOCALE	90
PUBLIC 4	À CLIENTÈLE DE RÉGION	91

GRUPE D'UTILISATION RÉCRÉATIVE (R)

RÉCRÉATION 1	DE LOISIRS	92
RÉCRÉATION 2	À GRANDS ESPACES	93

NORMES SPÉCIALES

PROJET D'ENSEMBLE	166
% DE STATIONNEMENT COUVERT	332
TYPE D'ENTREPOSAGE PERMIS	338
% DE LA SUPERFICIE DE TERRAIN POUR ENTREPOSAGE	338

SPÉCIFIQUEMENT EXCLUS: 93, 125

SPÉCIFIQUEMENT PERMIS: 206, 207, 208

NOTES:

Normes d'implantation	153	153	168	168	168	168	158	161	185	184
	Hauteur maximale	Hauteur minimale	Marge avant	Marge arrière	Marge latérale	Largeur combinée cours latérales	I.O.S	R.P.T	Aire libre %	Aire agrément %
GÉNÉRALES	30		10				0,80		20	10
PARTICULIÈRES										

Normes de lotissement	54	54	54
	Largeur du lot	Profondeur du lot	Superficie du lot
GÉNÉRALES			
PARTICULIÈRES			

Normes de densité	159 - 160		163		167	
	Superficie maximale		R.P.T maximal		Logements à l'hectare	
	Admin. et service	Vente au détail	Admin. et service	Vente au détail	Nombre minimal	Nombre maximal
GÉNÉRALES	550	5500	1,32	1,32	0	0
PARTICULIÈRES						
Note-92	1100	5500	1,32	1,32	0	0

AIRES: IC-6

GROUPE D'UTILISATION AGRICOLE (A)

AGRICULTURE 1	CULTURE	63
AGRICULTURE 2	CULTURE ET ÉLEVAGE	64

GROUPE D'UTILISATION RÉSIDENTIELLE (H) CLASSES D'OCCUPATION: A: ISOLÉ - B: JUMELÉ - C: EN RANGÉE

HABITATION 1	1 LOGEMENT	65
HABITATION 2	2 LOGEMENTS	66
HABITATION 3	3 LOGEMENTS	67
HABITATION 4	4 À 8 LOGEMENTS	68
HABITATION 5	9 À 12 LOGEMENTS	69
HABITATION 6	13 À 36 LOGEMENTS	70
HABITATION 7	37 LOGEMENTS ET PLUS	71
HABITATION 8	MAISONS DE PENSION - 4 À 9 CHAMBRES	72
HABITATION 9	MAISONS DE PENSION - 10 CHAMBRES ET PLUS	73
HABITATION 10	HABITATION COLLECTIVE	74
HABITATION 11	MAISONS MOBILES	75
HABITATION 12	MAISONS DE CHAMBRES - 4 À 9 CHAMBRES	75.1
HABITATION 13	MAISONS DE CHAMBRES - 10 CHAMBRES ET PLUS	75.2

NORMES SPÉCIALES APPLICABLES AUX LOGEMENTS

HABITATION PROTÉGÉE	94	X
% DE LOGEMENTS DE 2 CHAMBRES OU PLUS OU DE 85 M ² OU PLUS	292	
% DE LOGEMENTS DE 1 CHAMBRE OU PLUS OU DE 105 M ² OU PLUS	292	

GROUPE D'UTILISATION COMMERCIALE (C)

COMMERCE 1	D'ACCOMMODATION	76	S-R
COMMERCE 2	SERVICES ADMINISTRATIFS	77	X
COMMERCE 3	HÔTELLERIE	78	X
COMMERCE 4	DÉTAIL ET SERVICES	79	S-R
COMMERCE 5	RESTAURATION, DÉBITS D'ALCOOL ET DIVERTISSEMENT	80	X
COMMERCE 6	DE DÉTAIL AVEC NUISANCES	81	
COMMERCE 7	DE GROS	82	
COMMERCE 8	STATIONNEMENT	83	C

GROUPE D'UTILISATION INDUSTRIELLE (I)

INDUSTRIE 1	ASSOCIÉ AU COMMERCE DE DÉTAIL	84	S-R
INDUSTRIE 2	SANS NUISANCE	85	
INDUSTRIE 3	À NUISANCE FAIBLE	86	
INDUSTRIE 4	À NUISANCE FORTE	87	

GROUPE D'UTILISATION PUBLIQUE (P)

PUBLIC 1	À CLIENTÈLE DE VOISINAGE	88
PUBLIC 2	À CLIENTÈLE DE QUARTIER	89
PUBLIC 3	À CLIENTÈLE LOCALE	90
PUBLIC 4	À CLIENTÈLE DE RÉGION	91

GROUPE D'UTILISATION RÉCRÉATIVE (R)

RÉCRÉATION 1	DE LOISIRS	92
RÉCRÉATION 2	À GRANDS ESPACES	93

NORMES SPÉCIALES

PROJET D'ENSEMBLE	166
% DE STATIONNEMENT COUVERT	332
TYPE D'ENTREPOSAGE PERMIS	338
% DE LA SUPERFICIE DE TERRAIN POUR ENTREPOSAGE	338

SPÉCIFIQUEMENT EXCLUS:

SPÉCIFIQUEMENT PERMIS: 206, 207, 208

NOTES: 141, 340

Normes d'implantation	153	153	168	168	168	168	158	161	185	184
	Hauteur maximale	Hauteur minimale	Marge avant	Marge arrière	Marge latérale	Largeur combinée cours latérales	I.O.S	R.P.T	Aire libre %	Aire agrément %
GÉNÉRALES										
PARTICULIÈRES										
Normes de lotissement	54		54		54					
	Largeur du lot		Profondeur du lot		Superficie du lot					
GÉNÉRALES										
PARTICULIÈRES										
Normes de densité	159 - 160		163		167					
	Superficie maximale		R.P.T maximal		Logements à l'hectare					
GÉNÉRALES	Admin. et service	Vente au détail	Admin. et service	Vente au détail	Nombre minimal	Nombre maximal				
PARTICULIÈRES			6,60	6,60	58,5	.				

AIRES: CVR1

GROUPE D'UTILISATION AGRICOLE (A)

AGRICULTURE 1	CULTURE	63
AGRICULTURE 2	CULTURE ET ÉLEVAGE	64

GROUPE D'UTILISATION RÉSIDENTIELLE (H) CLASSES D'OCCUPATION: A: ISOLÉ - B: JUMELÉ - C: EN RANGÉE

HABITATION 1	1 LOGEMENT	65
HABITATION 2	2 LOGEMENTS	66
HABITATION 3	3 LOGEMENTS	67
HABITATION 4	4 À 8 LOGEMENTS	68
HABITATION 5	9 À 12 LOGEMENTS	69
HABITATION 6	13 À 16 LOGEMENTS	70
HABITATION 7	17 LOGEMENTS ET PLUS	71
HABITATION 8	MAISONS DE PENSION - 4 À 9 CHAMBRES	72
HABITATION 9	MAISONS DE PENSION - 10 CHAMBRES ET PLUS	73
HABITATION 10	HABITATION COLLECTIVE	74
HABITATION 11	MAISONS MOBILES	75
HABITATION 12	MAISONS DE CHAMBRES - 4 À 9 CHAMBRES	75.1
HABITATION 13	MAISONS DE CHAMBRES - 10 CHAMBRES ET PLUS	75.2

NORMES SPÉCIALES APPLICABLES AUX LOGEMENTS

HABITATION PROTÉGÉE	94
% DE LOGEMENTS DE 2 CHAMBRES OU PLUS OU DE 85 M ² OU PLUS	292
% DE LOGEMENTS DE 3 CHAMBRES OU PLUS OU DE 105 M ² OU PLUS	292

GROUPE D'UTILISATION COMMERCIALE (C)

COMMERCE 1	D'ACCOMMODATION	76	
COMMERCE 2	SERVICES ADMINISTRATIFS	77	X
COMMERCE 3	HÔTELLERIE	78	X
COMMERCE 4	DÉTAIL ET SERVICES	79	
COMMERCE 5	RESTAURATION, DÉBITS D'ALCOOL ET DIVERTISSEMENT	80	
COMMERCE 6	DE DÉTAIL AVEC NUISANCES	81	
COMMERCE 7	DE GROS	82	
COMMERCE 8	STATIONNEMENT	83	C

GROUPE D'UTILISATION INDUSTRIELLE (I)

INDUSTRIE 1	ASSOCIÉ AU COMMERCE DE DÉTAIL	84
INDUSTRIE 2	SANS NUISANCE	85
INDUSTRIE 3	À NUISANCE FAIBLE	86
INDUSTRIE 4	À NUISANCE FORTE	87

GROUPE D'UTILISATION PUBLIQUE (P)

PUBLIC 1	À CLIENTÈLE DE VOISINAGE	88
PUBLIC 2	À CLIENTÈLE DE QUARTIER	89
PUBLIC 3	À CLIENTÈLE LOCALE	90
PUBLIC 4	À CLIENTÈLE DE RÉGION	91

GROUPE D'UTILISATION RÉCRÉATIVE (R)

RÉCRÉATION 1	DE LOISIRS	92
RÉCRÉATION 2	À GRANDS ESPACES	93

NORMES SPÉCIALES

PROJET D'ENSEMBLE	166
% DE STATIONNEMENT COUVERT	332
TYPE D'ENTREPOSAGE PERMIS	338
% DE LA SUPERFICIE DE TERRAIN POUR ENTREPOSAGE	338

SPÉCIFIQUEMENT EXCLUS:

SPÉCIFIQUEMENT PERMIS: 130, 189

NOTES: 340

Normes d'implantation	153	153	168	168	168	168	158	161	185	184
	Hauteur maximale	Hauteur minimale	Marge avant	Marge arrière	Marge latérale	Largeur combinée cours latérales	I.O.S	R.P.T	Aire libre %	Aire agrément %
GÉNÉRALES										
PARTICULIÈRES										
Normes de lotissement	54		54		54					
	Largeur du lot		Profondeur du lot		Superficie du lot					
GÉNÉRALES										
PARTICULIÈRES										
Normes de densité	159 - 160		163		167					
	Superficie maximale		R.P.T maximal		Logements à l'hectare					
GÉNÉRALES	Admin. et service	Vente au détail	Admin. et service	Vente au détail	Nombre minimal	Nombre maximal				
			6,60	6,60	58,5					
PARTICULIÈRES										

AIRES: CVR3

GROUPE D'UTILISATION AGRICOLE (A)

AGRICULTURE 1	CULTURE	63
AGRICULTURE 2	CULTURE ET ÉLEVAGE	64

GROUPE D'UTILISATION RÉSIDENTIELLE (II) CLASSES D'OCCUPATION: A: ISOLÉ - B: JUMELÉ - C: EN RANGÉE

HABITATION 1	1 LOGEMENT	65
HABITATION 2	2 LOGEMENTS	66
HABITATION 3	3 LOGEMENTS	67
HABITATION 4	4 À 8 LOGEMENTS	68
HABITATION 5	9 À 12 LOGEMENTS	69
HABITATION 6	13 À 36 LOGEMENTS	70
HABITATION 7	37 LOGEMENTS ET PLUS	71
HABITATION 8	MAISONS DE PENSION - 4 À 9 CHAMBRES	72
HABITATION 9	MAISONS DE PENSION - 10 CHAMBRES ET PLUS	73
HABITATION 10	HABITATION COLLECTIVE	74
HABITATION 11	MAISONS MOBILES	75
HABITATION 12	MAISONS DE CHAMBRES - 4 À 9 CHAMBRES	75.1
HABITATION 13	MAISONS DE CHAMBRES - 10 CHAMBRES ET PLUS	75.2

NORMES SPÉCIALES APPLICABLES AUX LOGEMENTS

HABITATION PROTÉGÉE	94
% DE LOGEMENTS DE 2 CHAMBRES OU PLUS OU DE 45 M ² OU PLUS	292
% DE LOGEMENTS DE 3 CHAMBRES OU PLUS OU DE 105 M ² OU PLUS	292

GROUPE D'UTILISATION COMMERCIALE (C)

COMMERCE 1	D'ACCOMMODATION	76	X
COMMERCE 2	SERVICES ADMINISTRATIFS	77	
COMMERCE 3	HÔTELLERIE	78	
COMMERCE 4	DÉTAIL ET SERVICES	79	X
COMMERCE 5	RESTAURATION, DÉBITS D'ALCOOL ET DIVERTISSEMENT	80	X
COMMERCE 6	DE DÉTAIL AVEC NUISANCES	81	
COMMERCE 7	DE GROS	82	
COMMERCE 8	STATIONNEMENT	83	X

GROUPE D'UTILISATION INDUSTRIELLE (I)

INDUSTRIE 1	ASSOCIÉ AU COMMERCE DE DÉTAIL	84	X
INDUSTRIE 2	SANS NUISANCE	85	
INDUSTRIE 3	À NUISANCE FAIBLE	86	
INDUSTRIE 4	À NUISANCE FORTE	87	

GROUPE D'UTILISATION PUBLIQUE (P)

PUBLIC 1	À CLIENTÈLE DE VOISINAGE	88	X
PUBLIC 2	À CLIENTÈLE DE QUARTIER	89	X
PUBLIC 3	À CLIENTÈLE LOCALE	90	X
PUBLIC 4	À CLIENTÈLE DE RÉGION	91	X

GROUPE D'UTILISATION RÉCRÉATIVE (R)

RÉCRÉATION 1	DE LOISIRS	92	X
RÉCRÉATION 2	À GRANDS ESPACES	93	

NORMES SPÉCIALES

PROJET D'ENSEMBLE	166
% DE STATIONNEMENT COUVERT	332
TYPE D'ENTREPOSAGE PERMIS	338
% DE LA SUPERFICIE DE TERRAIN POUR ENTREPOSAGE	338

SPÉCIFIQUEMENT EXCLUS:

SPÉCIFIQUEMENT PERMIS: 206, 207, 208

NOTES: 340

Normes d'implantation	153	153	168	168	168	168	158	161	185	184
	Hauteur maximale	Hauteur minimale	Marge avant	Marge arrière	Marge latérale	Largeur combinée cours latérales	I.O.S.	R.P.T.	Aire libre %	Aire agrément %
GÉNÉRALES	12									
PARTICULIÈRES										
Normes de lotissement	54		54		54					
	Largeur du lot		Profondeur du lot		Superficie du lot					
GÉNÉRALES										
PARTICULIÈRES										
Normes de densité	159 - 160		163		167					
	Superficie maximale		R.P.T. maximal		Logements à l'hectare					
GÉNÉRALES	Admin et service	Vente au détail	Admin. et service	Vente au détail	Nombre minimal	Nombre maximal				
PARTICULIÈRES			6,60	6,60	58,5					

AIRES: CVR2

GROUPE D'UTILISATION AGRICOLE (A)

AGRICULTURE 1	CULTURE	63
AGRICULTURE 2	CULTURE ET ÉLEVAGE	64

GROUPE D'UTILISATION RÉSIDENTIELLE (H) CLASSES D'OCCUPATION: A: ISOLÉ - B: JUMELÉ - C: EN RANGÉE

HABITATION 1	1 LOGEMENT	65
HABITATION 2	2 LOGEMENTS	66
HABITATION 3	3 LOGEMENTS	67
HABITATION 4	4 À 8 LOGEMENTS	68
HABITATION 5	9 À 12 LOGEMENTS	69
HABITATION 6	13 À 16 LOGEMENTS	70
HABITATION 7	17 LOGEMENTS ET PLUS	71
HABITATION 8	MAISONS DE PENSION - 4 À 9 CHAMBRES	72
HABITATION 9	MAISONS DE PENSION - 10 CHAMBRES ET PLUS	73
HABITATION 10	HABITATION COLLECTIVE	74
HABITATION 11	MAISONS MOBILES	75
HABITATION 12	MAISONS DE CHAMBRES - 4 À 9 CHAMBRES	75.1
HABITATION 13	MAISONS DE CHAMBRES - 10 CHAMBRES ET PLUS	75.2

NORMES SPÉCIALES APPLICABLES AUX LOGEMENTS

HABITATION PROTÉGÉE	94
% DE LOGEMENTS DE 2 CHAMBRES OU PLUS OU DE 15 M ² OU PLUS	292
% DE LOGEMENTS DE 3 CHAMBRES OU PLUS OU DE 105 M ² OU PLUS	292

GROUPE D'UTILISATION COMMERCIALE (C)

COMMERCE 1	D'ACCOMMODATION	76	X
COMMERCE 2	SERVICES ADMINISTRATIFS	77	
COMMERCE 3	HÔTELLERIE	78	X
COMMERCE 4	DÉTAIL ET SERVICES	79	X
COMMERCE 5	RESTAURATION, DÉBITS D'ALCOOL ET DIVERTISSEMENT	80	X
COMMERCE 6	DE DÉTAIL AVEC NUISANCES	81	
COMMERCE 7	DE GROS	82	
COMMERCE 8	STATIONNEMENT	83	

GROUPE D'UTILISATION INDUSTRIELLE (I)

INDUSTRIE 1	ASSOCIÉ AU COMMERCE DE DÉTAIL	84	X
INDUSTRIE 2	SANS NUISANCE	85	
INDUSTRIE 3	À NUISANCE FAIBLE	86	
INDUSTRIE 4	À NUISANCE FORTE	87	

GROUPE D'UTILISATION PUBLIQUE (P)

PUBLIC 1	À CLIENTÈLE DE VOISINAGE	88	X
PUBLIC 2	À CLIENTÈLE DE QUARTIER	89	X
PUBLIC 3	À CLIENTÈLE LOCALE	90	X
PUBLIC 4	À CLIENTÈLE DE RÉGION	91	X

GROUPE D'UTILISATION RÉCRÉATIVE (R)

RÉCRÉATION 1	DE LOISIRS	92	X
RÉCRÉATION 2	À GRANDS ESPACES	93	

NORMES SPÉCIALES

PROJET D'ENSEMBLE	166
% DE STATIONNEMENT COUVERT	332
TYPE D'ENTREPOSAGE PERMIS	338
% DE LA SUPERFICIE DE TERRAIN POUR ENTREPOSAGE	338

SPÉCIFIQUEMENT EXCLUS:

SPÉCIFIQUEMENT PERMIS: 206, 207, 208

NOTES: 340

Normes d'implantation	153	153	168	168	168	168	158	161	185	184	
	Hauteur maximale	Hauteur minimale	Marge avant	Marge arrière	Marge latérale	Largeur combinée cours latérales	I.O.S	R.P.T	Aire libre %	Aire agrément %	
GÉNÉRALES	20										
PARTICULIÈRES											
Normes de lotissement	54	54	54								
	Largeur du lot	Profondeur du lot	Superficie du lot								
GÉNÉRALES											
PARTICULIÈRES											
Normes de densité	159 - 160		163		167						
	Superficie maximale	R.P.T maximal	Logements à l'hectare	Admin. et service	Vente au détail	Nombre minimal	Nombre maximal				
GÉNÉRALES				6,60	6,60	58,5					
PARTICULIÈRES											

AIRES: CVR2

GROUPE D'UTILISATION AGRICOLE (A)

AGRICULTURE 1	CULTURE	63
AGRICULTURE 2	CULTURE ET ÉLEVAGE	64
GROUPE D'UTILISATION RÉSIDENIELLE (11) CLASSES D'OCCUPATION: A: ISOLÉ - B: JUMELÉ - C: EN RANGÉE		
HABITATION 1	1 LOGEMENT	65
HABITATION 2	2 LOGEMENTS	66
HABITATION 3	3 LOGEMENTS	67
HABITATION 4	4 À 8 LOGEMENTS	68
HABITATION 5	9 À 12 LOGEMENTS	69
HABITATION 6	13 À 36 LOGEMENTS	70
HABITATION 7	37 LOGEMENTS ET PLUS	71
HABITATION 8	MAISONS DE PENSION - 4 À 9 CHAMBRES	72
HABITATION 9	MAISONS DE PENSION - 10 CHAMBRES ET PLUS	73
HABITATION 10	HABITATION COLLECTIVE	74
HABITATION 11	MAISONS MOBILES	75
HABITATION 12	MAISONS DE CHAMBRES - 4 À 9 CHAMBRES	75.1
HABITATION 13	MAISONS DE CHAMBRES - 10 CHAMBRES ET PLUS	75.2

NORMES SPÉCIALES APPLICABLES AUX LOGEMENTS

HABITATION PROTÉGÉE	94
% DE LOGEMENTS DE 2 CHAMBRES OU PLUS OU DE 85 M ² OU PLUS	292
% DE LOGEMENTS DE 3 CHAMBRES OU PLUS OU DE 105 M ² OU PLUS	292

GROUPE D'UTILISATION COMMERCIALE (C)

COMMERCE 1	D'ACCOMMODATION	76	
COMMERCE 2	SERVICES ADMINISTRATIFS	77	
COMMERCE 3	HÔTELLERIE	78	
COMMERCE 4	DÉTAIL ET SERVICES	79	
COMMERCE 5	RESTAURATION, DÉBITS D'ALCOOL ET DIVERTISSEMENT	80	X
COMMERCE 6	DE DÉTAIL AVEC NUISANCES	81	
COMMERCE 7	DE GROS	82	
COMMERCE 8	STATIONNEMENT	83	X

GROUPE D'UTILISATION INDUSTRIELLE (I)

INDUSTRIE 1	ASSOCIÉ AU COMMERCE DE DÉTAIL	84
INDUSTRIE 2	SANS NUISANCE	85
INDUSTRIE 3	À NUISANCE FAIBLE	86
INDUSTRIE 4	À NUISANCE FORTE	87

GROUPE D'UTILISATION PUBLIQUE (P)

PUBLIC 1	À CLIENTÈLE DE VOISINAGE	88	X
PUBLIC 2	À CLIENTÈLE DE QUARTIER	89	X
PUBLIC 3	À CLIENTÈLE LOCAL	90	X
PUBLIC 4	À CLIENTÈLE DE RÉGION	91	X

GROUPE D'UTILISATION RÉCRÉATIVE (R)

RÉCRÉATION 1	DE LOISIRS	92	X
RÉCRÉATION 2	À GRANDS ESPACES	93	

NORMES SPÉCIALES

PROJET D'ENSEMBLE	166
% DE STATIONNEMENT COUVERT	332
TYPE D'ENTREPOSAGE PERMIS	338
% DE LA SUPERFICIE DE TERRAIN POUR ENTREPOSAGE	338

SPÉCIFIQUEMENT EXCLUS:

SPÉCIFIQUEMENT PERMIS: 206, 207, 208, 214

NOTES: 62, 340, 379

Normes d'implantation	153	153	168	168	168	168	158	161	185	184
	Hauteur maximale	Hauteur minimale	Marge avant	Marge arrière	Marge latérale	Largeur combinée cours latérales	I.O.S	R.P.T	Aire libre %	Aire agrément %
GÉNÉRALES	15									
PARTICULIÈRES										

Normes de lotissement	54	54	54
	Largeur du lot	Profondeur du lot	Superficie du lot
GÉNÉRALES			
PARTICULIÈRES			

Normes de densité	159 - 160		163		167	
	Superficie maximale	R.P.T maximal	Superficie maximale	R.P.T maximal	Logements à l'hectare	
	Admin. et service	Vente au détail	Admin. et service	Vente au détail	Nombre minimal	Nombre maximal
GÉNÉRALES			6,60	6,60	58,5	
PARTICULIÈRES						

AIRES: CVR2

GRUPE D'UTILISATION AGRICOLE (A)

AGRICULTURE 1	CULTURE	63
AGRICULTURE 2	CULTURE ET ÉLEVAGE	64

GRUPE D'UTILISATION RÉSIDENTIELLE (II) CLASSES D'OCCUPATION: A: ISOLÉ - B: JUMELÉ - C: EN RANGÉE

HABITATION 1	1 LOGEMENT	65
HABITATION 2	2 LOGEMENTS	66
HABITATION 3	3 LOGEMENTS	67
HABITATION 4	4 À 8 LOGEMENTS	68
HABITATION 5	9 À 12 LOGEMENTS	69
HABITATION 6	13 À 36 LOGEMENTS	70
HABITATION 7	37 LOGEMENTS ET PLUS	71
HABITATION 8	MAISONS DE PENSION - 4 À 9 CHAMBRES	72
HABITATION 9	MAISONS DE PENSION - 10 CHAMBRES ET PLUS	73
HABITATION 10	HABITATION COLLECTIVE	74
HABITATION 11	MAISONS MOBILES	75
HABITATION 12	MAISONS DE CHAMBRES - 4 À 9 CHAMBRES	75.1
HABITATION 13	MAISONS DE CHAMBRES - 10 CHAMBRES ET PLUS	75.2

NORMES SPÉCIALES APPLICABLES AUX LOGEMENTS

HABITATION PROTÉGÉE	94
% DE LOGEMENTS DE 2 CHAMBRES OU PLUS OU DE 85 M ² OU PLUS	292
% DE LOGEMENTS DE 3 CHAMBRES OU PLUS OU DE 105 M ² OU PLUS	292

GRUPE D'UTILISATION COMMERCIALE (C)

COMMERCE 1	D'ACCOMMODATION	76
COMMERCE 2	SERVICES ADMINISTRATIFS	77
COMMERCE 3	HÔTELLERIE	78
COMMERCE 4	DÉTAIL ET SERVICES	79
COMMERCE 5	RESTAURATION, DÉBITS D'ALCOOL ET DIVERTISSEMENT	80
COMMERCE 6	DE DÉTAIL AVEC NUISANCES	81
COMMERCE 7	DE GROS	82
COMMERCE 8	STATIONNEMENT	83

GRUPE D'UTILISATION INDUSTRIELLE (I)

INDUSTRIE 1	ASSOCIÉ AU COMMERCE DE DÉTAIL	84
INDUSTRIE 2	SANS NUISANCE	85
INDUSTRIE 3	À NUISANCE FAIBLE	86
INDUSTRIE 4	À NUISANCE FORTE	87

GRUPE D'UTILISATION PUBLIQUE (P)

PUBLIC 1	À CLIENTÈLE DE VOISINAGE	88
PUBLIC 2	À CLIENTÈLE DE QUARTIER	89
PUBLIC 3	À CLIENTÈLE LOCALE	90
PUBLIC 4	À CLIENTÈLE DE RÉGION	91

GRUPE D'UTILISATION RÉCRÉATIVE (R)

RÉCRÉATION 1	DE LOISIRS	92	X
RÉCRÉATION 2	À GRANDS ESPACES	93	

NORMES SPÉCIALES

PROJET D'ENSEMBLE	166
% DE STATIONNEMENT COUVERT	332
TYPE D'ENTREPOSAGE PERMIS	338
% DE LA SUPERFICIE DE TERRAIN POUR ENTREPOSAGE	338

SPÉCIFIQUEMENT EXCLUS:

SPÉCIFIQUEMENT PERMIS: 391, 392, 393

NOTES:

Normes d'implantation	153	153	168	168	168	168	158	161	185	184
	Hauteur maximale	Hauteur minimale	Marge avant	Marge arrière	Marge latérale	Largeur combinée cours latérales	I.O.S	R.P.T	Aire libre %	Aire agrément %
GÉNÉRALES										
PARTICULIÈRES										
Normes de lotissement	54		54		54					
	Largeur du lot		Profondeur du lot		Superficie du lot					
GÉNÉRALES										
PARTICULIÈRES										
Normes de densité	159 - 160		163		167					
	Superficie maximale		R.P.T maximal		Logements à l'hectare		Admin. et service		Vente au détail	
GÉNÉRALES	0	0	0,00	0,00	0	0				
PARTICULIÈRES										
Note-394	1100	5500	2,20	2,20	22,5					

AIRES: RE-1

GROUPE D'UTILISATION AGRICOLE (A)

AGRICULTURE 1	CULTURE	63
AGRICULTURE 2	CULTURE ET ÉLEVAGE	64

GROUPE D'UTILISATION RÉSIDENTIELLE (II) CLASSES D'OCCUPATION: A: ISOLÉ - B: JUMELÉ - C: EN RANGÉE

HABITATION 1	1 LOGEMENT	65
HABITATION 2	2 LOGEMENTS	66
HABITATION 3	3 LOGEMENTS	67
HABITATION 4	4 À 8 LOGEMENTS	68
HABITATION 5	9 À 12 LOGEMENTS	69
HABITATION 6	13 À 16 LOGEMENTS	70
HABITATION 7	17 LOGEMENTS ET PLUS	71
HABITATION 8	MAISONS DE PENSION - 4 À 9 CHAMBRES	72
HABITATION 9	MAISONS DE PENSION - 10 CHAMBRES ET PLUS	73
HABITATION 10	HABITATION COLLECTIVE	74
HABITATION 11	MAISONS MOBILES	75
HABITATION 12	MAISONS DE CHAMBRES - 4 À 9 CHAMBRES	75.1
HABITATION 13	MAISONS DE CHAMBRES - 10 CHAMBRES ET PLUS	75.2

NORMES SPÉCIALES APPLICABLES AUX LOGEMENTS

HABITATION PROTÉGÉE	94
% DE LOGEMENTS DE 2 CHAMBRES OU PLUS OU DE 85 M ² OU PLUS	292
% DE LOGEMENTS DE 3 CHAMBRES OU PLUS OU DE 105 M ² OU PLUS	292

GROUPE D'UTILISATION COMMERCIALE (C)

COMMERCE 1	D'ACCOMMODATION	76
COMMERCE 2	SERVICES ADMINISTRATIFS	77
COMMERCE 3	HÔTELLERIE	78
COMMERCE 4	DÉTAIL ET SERVICES	79
COMMERCE 5	RESTAURATION, DÉBITS D'ALCOOL ET DIVERTISSEMENT	80
COMMERCE 6	DE DÉTAIL AVEC NUISANCES	81
COMMERCE 7	DE GROS	82
COMMERCE 8	STATIONNEMENT	83

GROUPE D'UTILISATION INDUSTRIELLE (I)

INDUSTRIE 1	ASSOCIÉ AU COMMERCE DE DÉTAIL	84
INDUSTRIE 2	SANS NUISANCE	85
INDUSTRIE 3	À NUISANCE FAIBLE	86
INDUSTRIE 4	À NUISANCE FORTE	87

GROUPE D'UTILISATION PUBLIQUE (P)

PUBLIC 1	À CLIENTÈLE DE VOISINAGE	88
PUBLIC 2	À CLIENTÈLE DE QUARTIER	89
PUBLIC 3	À CLIENTÈLE LOCALE	90
PUBLIC 4	À CLIENTÈLE DE RÉGION	91

GROUPE D'UTILISATION RÉCRÉATIVE (R)

RÉCRÉATION 1	DE LOISIRS	92
RÉCRÉATION 2	À GRANDS ESPACES	93

NORMES SPÉCIALES

PROJET D'ENSEMBLE	166
% DE STATIONNEMENT COUVERT	332
TYPE D'ENTREPOSAGE PERMIS	338
% DE LA SUPERFICIE DE TERRAIN POUR ENTREPOSAGE	338

SPÉCIFIQUEMENT EXCLUS:

SPÉCIFIQUEMENT PERMIS: 130, 223

NOTES: 340

Normes d'implantation	153	153	168	168	168	168	158	161	185	184
	Hauteur maximale	Hauteur minimale	Marge avant	Marge arrière	Marge latérale	Largeur combinée cours latérales	I.O.S	R.P.T	Aire libre %	Aire agrément %
GÉNÉRALES										
PARTICULIÈRES										

Normes de lotissement	54	54	54
	Largeur du lot	Profondeur du lot	Superficie du lot
GÉNÉRALES			
PARTICULIÈRES			

Normes de densité	159 - 160		163		167	
	Superficie maximale		R.P.T maximal		Logements à l'hectare	
	Admin. et service	Vente au détail	Admin. et service	Vente au détail	Nombre minimal	Nombre maximal
GÉNÉRALES			6,60	6,60	58,5	
PARTICULIÈRES						

AIRES: CVR2

GRUPE D'UTILISATION AGRICOLE (A)

AGRICULTURE 1	CULTURE	63
AGRICULTURE 2	CULTURE ET ÉLEVAGE	64

GRUPE D'UTILISATION RÉSIDENTIELLE (H) CLASSES D'OCCUPATION: A: ISOLÉ - B: JUMELÉ - C: EN RANGÉE

HABITATION 1	1 LOGEMENT	65
HABITATION 2	2 LOGEMENTS	66
HABITATION 3	3 LOGEMENTS	67
HABITATION 4	4 À 8 LOGEMENTS	68
HABITATION 5	9 À 12 LOGEMENTS	69
HABITATION 6	13 À 36 LOGEMENTS	70
HABITATION 7	37 LOGEMENTS ET PLUS	71
HABITATION 8	MAISONS DE PENSION - 4 À 9 CHAMBRES	72
HABITATION 9	MAISONS DE PENSION - 10 CHAMBRES ET PLUS	73
HABITATION 10	HABITATION COLLECTIVE	74
HABITATION 11	MAISONS MOBILES	75
HABITATION 12	MAISONS DE CHAMBRES - 4 À 9 CHAMBRES	75.1
HABITATION 13	MAISONS DE CHAMBRES - 10 CHAMBRES ET PLUS	75.2

NORMES SPÉCIALES APPLICABLES AUX LOGEMENTS

HABITATION PROTÉGÉE	94
% DE LOGEMENTS DE 2 CHAMBRES OU PLUS OU DE 85 M ² OU PLUS	292
% DE LOGEMENTS DE 3 CHAMBRES OU PLUS OU DE 105 M ² OU PLUS	292

GRUPE D'UTILISATION COMMERCIALE (C)

COMMERCE 1	D'ACCOMMODATION	76
COMMERCE 2	SERVICES ADMINISTRATIFS	77
COMMERCE 3	HÔTELLERIE	78
COMMERCE 4	DÉTAIL ET SERVICES	79
COMMERCE 5	RESTAURATION, DÉBITS D'ALCOOL ET DIVERTISSEMENT	80
COMMERCE 6	DE DÉTAIL AVEC NUISANCES	81
COMMERCE 7	DE GROS	82
COMMERCE 8	STATIONNEMENT	83

GRUPE D'UTILISATION INDUSTRIELLE (I)

INDUSTRIE 1	ASSOCIÉ AU COMMERCE DE DÉTAIL	84
INDUSTRIE 2	SANS NUISANCE	85
INDUSTRIE 3	À NUISANCE FAIBLE	86
INDUSTRIE 4	À NUISANCE FORTE	87

GRUPE D'UTILISATION PUBLIQUE (P)

PUBLIC 1	À CLIENTÈLE DE VOISINAGE	88
PUBLIC 2	À CLIENTÈLE DE QUARTIER	89
PUBLIC 3	À CLIENTÈLE LOCALE	90
PUBLIC 4	À CLIENTÈLE DE RÉGION	91

GRUPE D'UTILISATION RÉCRÉATIVE (R)

RÉCRÉATION 1	DE LOISIRS	92
RÉCRÉATION 2	À GRANDS ESPACES	93

NORMES SPÉCIALES

PROJET D'ENSEMBLE	166
% DE STATIONNEMENT COUVERT	332
TYPE D'ENTREPOSAGE PERMIS	338
% DE LA SUPERFICIE DE TERRAIN POUR ENTREPOSAGE	338

SPÉCIFIQUEMENT EXCLUS:

SPÉCIFIQUEMENT PERMIS: 130, 378

NOTES: 340, 379

Normes d'implantation	153	153	168	168	168	168	158	161	185	184		
	Hauteur maximale	Hauteur minimale	Marge avant	Marge arrière	Marge latérale	Largeur combinée cours latérales	I.O.S	R.P.T	Aire libre %	Aire agrément %		
GÉNÉRALES												
PARTICULIÈRES												
Normes de lotissement	54		54		54							
	Largeur du lot		Profondeur du lot		Superficie du lot							
GÉNÉRALES												
PARTICULIÈRES												
Normes de densité	159 - 160		163		167							
	Superficie maximale		R.P.T maximal		Logements à l'hectare		Admin. et service		Vente au détail			
GÉNÉRALES							6,60		6,60		58,5	
PARTICULIÈRES												

AIRES: CVR2

GROUPE D'UTILISATION AGRICOLE (A)

AGRICULTURE 1	CULTURE	63
AGRICULTURE 2	CULTURE ET ÉLEVAGE	64

GROUPE D'UTILISATION RÉSIDENIELLE (H) CLASSES D'OCCUPATION: A: ISOLÉ - B: JUMELÉ - C: EN RANGÉE

HABITATION 1	1 LOGEMENT	65
HABITATION 2	2 LOGEMENTS	66
HABITATION 3	3 LOGEMENTS	67
HABITATION 4	4 À 8 LOGEMENTS	68
HABITATION 5	9 À 12 LOGEMENTS	69
HABITATION 6	13 À 36 LOGEMENTS	70
HABITATION 7	17 LOGEMENTS ET PLUS	71
HABITATION 8	MAISONS DE PENSION - 4 À 9 CHAMBRES	72
HABITATION 9	MAISONS DE PENSION - 10 CHAMBRES ET PLUS	73
HABITATION 10	HABITATION COLLECTIVE	74
HABITATION 11	MAISONS MOBILES	75
HABITATION 12	MAISONS DE CHAMBRES - 4 À 9 CHAMBRES	75.1
HABITATION 13	MAISONS DE CHAMBRES - 10 CHAMBRES ET PLUS	75.2

NORMES SPÉCIALES APPLICABLES AUX LOGEMENTS

HABITATION PROTÉGÉE	94
% DE LOGEMENTS DE 2 CHAMBRES OU PLUS OU DE 85 M ² OU PLUS	292
% DE LOGEMENTS DE 3 CHAMBRES OU PLUS OU DE 105 M ² OU PLUS	292

GROUPE D'UTILISATION COMMERCIALE (C)

COMMERCE 1	D'ACCOMMODATION	76	
COMMERCE 2	SERVICES ADMINISTRATIFS	77	X
COMMERCE 3	HÔTELLERIE	78	
COMMERCE 4	DÉTAIL ET SERVICES	79	X
COMMERCE 5	RESTAURATION, DÉBITS D'ALCOOL ET DIVERTISSEMENT	80	X
COMMERCE 6	DE DÉTAIL AVEC NUISANCES	81	
COMMERCE 7	DE GROS	82	
COMMERCE 8	STATIONNEMENT	83	

GROUPE D'UTILISATION INDUSTRIELLE (I)

INDUSTRIE 1	ASSOCIÉ AU COMMERCE DE DÉTAIL	84
INDUSTRIE 2	SANS NUISANCE	85
INDUSTRIE 3	À NUISANCE FAIBLE	86
INDUSTRIE 4	À NUISANCE FORTE	87

GROUPE D'UTILISATION PUBLIQUE (P)

PUBLIC 1	À CLIENTÈLE DE VOISINAGE	88	X
PUBLIC 2	À CLIENTÈLE DE QUARTIER	89	
PUBLIC 3	À CLIENTÈLE LOCALE	90	
PUBLIC 4	À CLIENTÈLE DE RÉGION	91	

GROUPE D'UTILISATION RÉCRÉATIVE (R)

RÉCRÉATION 1	DE LOISIRS	92
RÉCRÉATION 2	À GRANDS ESPACES	93

NORMES SPÉCIALES

PROJET D'ENSEMBLE	166
% DE STATIONNEMENT COUVERT	332
TYPE D'ENTREPOSAGE PERMIS	338 C
% DE LA SUPERFICIE DE TERRAIN POUR ENTREPOSAGE	338 25

SPÉCIFIQUEMENT EXCLUS:

SPÉCIFIQUEMENT PERMIS: 206, 207, 208

NOTES: 7, 340

Normes d'implantation	153	153	168	168	168	168	158	161	185	184	
	Hauteur maximale	Hauteur minimale	Marge avant	Marge arrière	Marge latérale	Largeur combinée cours latérales	I.O.S	R.P.T	Aire libre %	Aire agrément %	
GÉNÉRALES	15							1,00		10	
PARTICULIÈRES											
Normes de lotissement	54	54	54								
	Largeur du lot	Profondeur du lot	Superficie du lot								
GÉNÉRALES											
PARTICULIÈRES											
Normes de densité	159 - 160		163		167						
	Superficie maximale	R.P.T maximal	Logements à l'hectare	Admin. et service	Vente au détail	Admin. et service	Vente au détail	Nombre minimal	Nombre maximal		
GÉNÉRALES	220	220	1,10	1,10	22,5						
PARTICULIÈRES											
Note-346			6,60	6,60	58,5						

AIRES: RE-4

GRUPE D'UTILISATION AGRICOLE (A)

AGRICULTURE 1	CULTURE	63
AGRICULTURE 2	CULTURE ET ÉLEVAGE	64

GRUPE D'UTILISATION RÉSIDENTIELLE (H) CLASSES D'OCCUPATION: A: ISOLÉ - B: JUMELÉ - C: EN RANGÉE

HABITATION 1	1 LOGEMENT	65
HABITATION 2	2 LOGEMENTS	66
HABITATION 3	3 LOGEMENTS	67
HABITATION 4	4 À 8 LOGEMENTS	68
HABITATION 5	9 À 12 LOGEMENTS	69
HABITATION 6	13 À 16 LOGEMENTS	70
HABITATION 7	17 LOGEMENTS ET PLUS	71
HABITATION 8	MAISONS DE PENSION - 4 À 9 CHAMBRES	72
HABITATION 9	MAISONS DE PENSION - 10 CHAMBRES ET PLUS	73
HABITATION 10	HABITATION COLLECTIVE	74
HABITATION 11	MAISONS MOBILES	75
HABITATION 12	MAISONS DE CHAMBRES - 4 À 9 CHAMBRES	75.1
HABITATION 13	MAISONS DE CHAMBRES - 10 CHAMBRES ET PLUS	75.2

NORMES SPÉCIALES APPLICABLES AUX LOGEMENTS

HABITATION PROTÉGÉE	94
% DE LOGEMENTS DE 2 CHAMBRES OU PLUS OU DE 45 M ² OU PLUS	292
% DE LOGEMENTS DE 3 CHAMBRES OU PLUS OU DE 105 M ² OU PLUS	292

GRUPE D'UTILISATION COMMERCIALE (C)

COMMERCE 1	D'ACCOMMODATION	76	X
COMMERCE 2	SERVICES ADMINISTRATIFS	77	
COMMERCE 3	HÔTELLERIE	78	
COMMERCE 4	DÉTAIL ET SERVICES	79	
COMMERCE 5	RESTAURATION, DÉBITS D'ALCOOL ET DIVERTISSEMENT	80	X
COMMERCE 6	DE DÉTAIL AVEC NUISANCES	81	
COMMERCE 7	DE GROS	82	
COMMERCE 8	STATIONNEMENT	83	X

GRUPE D'UTILISATION INDUSTRIELLE (I)

INDUSTRIE 1	ASSOCIÉ AU COMMERCE DE DÉTAIL	84
INDUSTRIE 2	SANS NUISANCE	85
INDUSTRIE 3	À NUISANCE FAIBLE	86
INDUSTRIE 4	À NUISANCE FORTE	87

GRUPE D'UTILISATION PUBLIQUE (P)

PUBLIC 1	À CLIENTÈLE DE VOISINAGE	88	X
PUBLIC 2	À CLIENTÈLE DE QUARTIER	89	X
PUBLIC 3	À CLIENTÈLE LOCALE	90	X
PUBLIC 4	À CLIENTÈLE DE RÉGION	91	

GRUPE D'UTILISATION RÉCRÉATIVE (R)

RÉCRÉATION 1	DE LOISIRS	92	X
RÉCRÉATION 2	À GRANDS ESPACES	93	

NORMES SPÉCIALES

PROJET D'ENSEMBLE	166
% DE STATIONNEMENT COUVERT	332
TYPE D'ENTREPOSAGE PERMIS	338
% DE LA SUPERFICIE DE TERRAIN POUR ENTREPOSAGE	338

SPÉCIFIQUEMENT EXCLUS:

SPÉCIFIQUEMENT PERMIS: 206, 207, 208

NOTES: 340

Normes d'implantation	153	153	168	168	168	168	158	161	185	184
	Hauteur maximale	Hauteur minimale	Marge avant	Marge arrière	Marge latérale	Largeur combinée cours latérales	I.O.S	R.P.T	Aire libre %	Aire agrément %
GÉNÉRALES	6									
PARTICULIÈRES										

Normes de lotissement	54	54	54
	Largeur du lot	Profondeur du lot	Superficie du lot
GÉNÉRALES			
PARTICULIÈRES			

Normes de densité	159 - 160		163		167	
	Superficie maximale		R.P.T maximal		Logements à l'hectare	
	Admin. et service	Vente au détail	Admin. et service	Vente au détail	Nombre minimal	Nombre maximal
GÉNÉRALES	220	220	1,10	1,10	22,5	
PARTICULIÈRES						

AIRES: RE-4

GROUPE D'UTILISATION AGRICOLE (A)

AGRICULTURE 1	CULTURE	63	
AGRICULTURE 2	CULTURE ET ÉLEVAGE	64	

GROUPE D'UTILISATION RÉSIDENTIELLE (H) CLASSES D'OCCUPATION: A: ISOLÉ - B: JUMELÉ - C: EN RANGÉE

HABITATION 1	1 LOGEMENT	65	
HABITATION 2	2 LOGEMENTS	66	
HABITATION 3	3 LOGEMENTS	67	
HABITATION 4	4 À 8 LOGEMENTS	68	A B C
HABITATION 5	9 À 12 LOGEMENTS	69	A B C
HABITATION 6	13 À 36 LOGEMENTS	70	X
HABITATION 7	37 LOGEMENTS ET PLUS	71	X
HABITATION 8	MAISONS DE PENSION - 4 À 9 CHAMBRES	72	X
HABITATION 9	MAISONS DE PENSION - 10 CHAMBRES ET PLUS	73	X
HABITATION 10	HABITATION COLLECTIVE	74	
HABITATION 11	MAISONS MOBILES	75	
HABITATION 12	MAISONS DE CHAMBRES - 4 À 9 CHAMBRES	75.1	X
HABITATION 13	MAISONS DE CHAMBRES - 10 CHAMBRES ET PLUS	75.2	X

NORMES SPÉCIALES APPLICABLES AUX LOGEMENTS

HABITATION PROTÉGÉE	94	
% DE LOGEMENTS DE 2 CHAMBRES OU PLUS OU DE 85 M ² OU PLUS	292	
% DE LOGEMENTS DE 3 CHAMBRES OU PLUS OU DE 105 M ² OU PLUS	292	

GROUPE D'UTILISATION COMMERCIALE (C)

COMMERCE 1	D'ACCOMMODATION	76	SR1
COMMERCE 2	SERVICES ADMINISTRATIFS	77	X
COMMERCE 3	HÔTELLERIE	78	X
COMMERCE 4	DÉTAIL ET SERVICES	79	SR1
COMMERCE 5	RESTAURATION, DÉBITS D'ALCOOL ET DIVERTISSEMENT	80	X
COMMERCE 6	DE DÉTAIL AVEC NUISANCES	81	
COMMERCE 7	DE GROS	82	
COMMERCE 8	STATIONNEMENT	83	

GROUPE D'UTILISATION INDUSTRIELLE (I)

INDUSTRIE 1	ASSOCIÉ AU COMMERCE DE DÉTAIL	84	SR1
INDUSTRIE 2	SANS NUISANCE	85	
INDUSTRIE 3	À NUISANCE FAIBLE	86	
INDUSTRIE 4	À NUISANCE FORTE	87	

GROUPE D'UTILISATION PUBLIQUE (P)

PUBLIC 1	À CLIENTÈLE DE VOISINAGE	88	X
PUBLIC 2	À CLIENTÈLE DE QUARTIER	89	X
PUBLIC 3	À CLIENTÈLE LOCALE	90	X
PUBLIC 4	À CLIENTÈLE DE RÉGION	91	X

GROUPE D'UTILISATION RÉCRÉATIVE (R)

RÉCRÉATION 1	DE LOISIRS	92	X
RÉCRÉATION 2	À GRANDS ESPACES	93	

NORMES SPÉCIALES

PROFOND ENSEMBLE	166	X
% DE STATIONNEMENT COUVERT	332	
TYPE D'ENTREPOSAGE PERMIS	338	
% DE LA SUPERFICIE DE TERRAIN POUR ENTREPOSAGE	338	

SPÉCIFIQUEMENT EXCLUS:

SPÉCIFIQUEMENT PERMIS: 206, 207, 208, 215

NOTES: 340

Normes d'implantation	153	153	168	168	168	168	158	161	185	184
	Hauteur maximale	Hauteur minimale	Marge avant	Marge arrière	Marge latérale	Largeur combinée cours latérales	I.O.S	R.P.T	Aire libre %	Aire agrément %
GÉNÉRALES	30						1,00			
PARTICULIÈRES										

Normes de lotissement	54	54	54
	Largeur du lot	Profondeur du lot	Superficie du lot
GÉNÉRALES			
PARTICULIÈRES			

Normes de densité	159 - 160		163		167	
	Superficie maximale		R.P.T maximal		Logements à l'hectare	
	Admin. et service	Vente au détail	Admin. et service	Vente au détail	Nombre minimal	Nombre maximal
GÉNÉRALES			8,80	8,80	58,5	
PARTICULIÈRES						

AIRES: CVR1

GROUPE D'UTILISATION AGRICOLE (A)

AGRICULTURE 1	CULTURE	63	
AGRICULTURE 2	CULTURE ET ÉLEVAGE	64	

GROUPE D'UTILISATION RÉSIDENTIELLE (H) CLASSES D'OCCUPATION: A: ISOLÉ - B: JUMELÉ - C: EN RANGÉE

HABITATION 1	1 LOGEMENT	65	
HABITATION 2	2 LOGEMENTS	66	
HABITATION 3	3 LOGEMENTS	67	
HABITATION 4	4 À 8 LOGEMENTS	68	A B C
HABITATION 5	9 À 12 LOGEMENTS	69	A B C
HABITATION 6	13 À 36 LOGEMENTS	70	X
HABITATION 7	37 LOGEMENTS ET PLUS	71	X
HABITATION 8	MAISONS DE PENSION - 4 À 9 CHAMBRES	72	X
HABITATION 9	MAISONS DE PENSION - 10 CHAMBRES ET PLUS	73	X
HABITATION 10	HABITATION COLLECTIVE	74	
HABITATION 11	MAISONS MOBILES	75	
HABITATION 12	MAISONS DE CHAMBRES - 4 À 9 CHAMBRES	75.1	X
HABITATION 13	MAISONS DE CHAMBRES - 10 CHAMBRES ET PLUS	75.2	X

NORMES SPÉCIALES APPLICABLES AUX LOGEMENTS

HABITATION PROTÉGÉE	94
% DE LOGEMENTS DE 2 CHAMBRES OU PLUS OU DE 85 M ² OU PLUS	292
% DE LOGEMENTS DE 3 CHAMBRES OU PLUS OU DE 105 M ² OU PLUS	292

GROUPE D'UTILISATION COMMERCIALE (C)

COMMERCE 1	D'ACCOMMODATION	76	X
COMMERCE 2	SERVICES ADMINISTRATIFS	77	X
COMMERCE 3	HÔTELLERIE	78	X
COMMERCE 4	DÉTAIL ET SERVICES	79	X
COMMERCE 5	RESTAURATION, DÉBITS D'ALCOOL ET DIVERTISSEMENT	80	X
COMMERCE 6	DE DÉTAIL AVEC NUISANCES	81	
COMMERCE 7	DE GROS	82	
COMMERCE 8	STATIONNEMENT	83	X

GROUPE D'UTILISATION INDUSTRIELLE (I)

INDUSTRIE 1	ASSOCIÉ AU COMMERCE DE DÉTAIL	84	X
INDUSTRIE 2	SANS NUISANCE	85	
INDUSTRIE 3	À NUISANCE FAIBLE	86	
INDUSTRIE 4	À NUISANCE FORTE	87	

GROUPE D'UTILISATION PUBLIQUE (P)

PUBLIC 1	À CLIENTÈLE DE VOISINAGE	88	X
PUBLIC 2	À CLIENTÈLE DE QUARTIER	89	X
PUBLIC 3	À CLIENTÈLE LOCALE	90	X
PUBLIC 4	À CLIENTÈLE DE RÉGION	91	X

GROUPE D'UTILISATION RÉCRÉATIVE (R)

RÉCRÉATION 1	DE LOISIRS	92	X
RÉCRÉATION 2	À GRANDS ESPACES	93	

NORMES SPÉCIALES

PROJET D'ENSEMBLE	166	X
% DE STATIONNEMENT COUVERT	332	
TYPE D'ENTREPOSAGE PERMIS	338	
% DE LA SUPERFICIE DE TERRAIN POUR ENTREPOSAGE	338	

SPÉCIFIQUEMENT EXCLUS: 96

SPÉCIFIQUEMENT PERMIS: 206, 220, 375

NOTES: 69, 291

Normes d'implantation	153	153	168	168	168	168	158	161	185	184
	Hauteur maximale	Hauteur minimale	Marge avant	Marge arrière	Marge latérale	Largeur combinée cours latérales	I.O.S	R.P.T	Aire libre %	Aire agrément %
GÉNÉRALES	30						1,00	7,00		
PARTICULIÈRES										

Normes de lotissement	54	54	54
	Largeur du lot	Profondeur du lot	Superficie du lot
GÉNÉRALES			
PARTICULIÈRES			

Normes de densité	159 - 160		163		167	
	Superficie maximale		R.P.T maximal		Logements à l'hectare	
	Adinin. et service	Vente au détail	Adinin. et service	Vente au détail	Nombre minimal	Nombre maximal
GÉNÉRALES			8,80	8,80	58,5	
PARTICULIÈRES						

AIRES: CVRI

GROUPE D'UTILISATION AGRICOLE (A)

AGRICULTURE 1	CULTURE	63			
AGRICULTURE 2	CULTURE ET ÉLEVAGE	64			

GROUPE D'UTILISATION RÉSIDENTIELLE (II) CLASSES D'OCCUPATION: A: ISOLÉ - B: JUMELÉ - C: EN RANGÉE

HABITATION 1	1 LOGEMENT	65	A	B	C
HABITATION 2	2 LOGEMENTS	66	A	B	C
HABITATION 3	3 LOGEMENTS	67	A	B	C
HABITATION 4	4 À 8 LOGEMENTS	68	A	B	C
HABITATION 5	9 À 12 LOGEMENTS	69	A	B	C
HABITATION 6	13 À 36 LOGEMENTS	70		X	
HABITATION 7	37 LOGEMENTS ET PLUS	71		X	
HABITATION 8	MAISONS DE PENSION - 4 À 9 CHAMBRES	72		X	
HABITATION 9	MAISONS DE PENSION - 10 CHAMBRES ET PLUS	73		X	
HABITATION 10	HABITATION COLLECTIVE	74			
HABITATION 11	MAISONS MOBILES	75			
HABITATION 12	MAISONS DE CHAMBRES - 4 À 9 CHAMBRES	75.1		X	
HABITATION 13	MAISONS DE CHAMBRES - 10 CHAMBRES ET PLUS	75.2		X	

NORMES SPÉCIALES APPLICABLES AUX LOGEMENTS

HABITATION PROTÉGÉE	94	X
% DE LOGEMENTS DE 2 CHAMBRES OU PLUS OU DE 85 M ² OU PLUS	292	
% DE LOGEMENTS DE 3 CHAMBRES OU PLUS OU DE 105 M ² OU PLUS	292	

GROUPE D'UTILISATION COMMERCIALE (C)

COMMERCE 1	D'ACCOMMODATION	76	X
COMMERCE 2	SERVICES ADMINISTRATIFS	77	X
COMMERCE 3	HÔTELLERIE	78	X
COMMERCE 4	DÉTAIL ET SERVICES	79	X
COMMERCE 5	RESTAURATION, DÉBITS D'ALCOOL ET DIVERTISSEMENT	80	X
COMMERCE 6	DE DÉTAIL AVEC NUISANCES	81	
COMMERCE 7	DE GROS	82	
COMMERCE 8	STATIONNEMENT	83	

GROUPE D'UTILISATION INDUSTRIELLE (I)

INDUSTRIE 1	ASSOCIÉ AU COMMERCE DE DÉTAIL	84	X
INDUSTRIE 2	SANS NUISANCE	85	
INDUSTRIE 3	À NUISANCE FAIBLE	86	
INDUSTRIE 4	À NUISANCE FORTE	87	

GROUPE D'UTILISATION PUBLIQUE (P)

PUBLIC 1	À CLIENTÈLE DE VOISINAGE	88	X
PUBLIC 2	À CLIENTÈLE DE QUARTIER	89	X
PUBLIC 3	À CLIENTÈLE LOCALE	90	X
PUBLIC 4	À CLIENTÈLE DE RÉGION	91	X

GROUPE D'UTILISATION RÉCRÉATIVE (R)

RÉCRÉATION 1	DE LOISIRS	92	X
RÉCRÉATION 2	À GRANDS ESPACES	93	

NORMES SPÉCIALES

PROJET D'ENSEMBLE	166	X
% DE STATIONNEMENT COUVERT	332	
TYPE D'ENTREPOSAGE PERMIS	338	
% DE LA SUPERFICIE DE TERRAIN POUR ENTREPOSAGE	338	

SPÉCIFIQUEMENT EXCLUS: 94, 96, 105

SPÉCIFIQUEMENT PERMIS: 206, 220, 353, 375

NOTES: 69

Normes d'implantation	153	153	168	168	168	168	158	161	185	184
	Hauteur maximale	Hauteur minimale	Marge avant	Marge arrière	Marge latérale	Largeur combinée cours latérales	I.O.S	R.P.T	Aire libre %	Aire agrément %
GÉNÉRALES	30						1,00	7,00		
PARTICULIÈRES										
Normes de lotissement	54	54	54							
	Largeur du lot	Profondeur du lot	Superficie du lot							
GÉNÉRALES										
PARTICULIÈRES										
Normes de densité	159 - 160		163		167					
	Superficie maximale		R.P.T maximal		Logements à l'hectare					
GÉNÉRALES	Admin. et service	Vente au détail	Admin. et service	Vente au détail	Nombre minimal	Nombre maximal				
PARTICULIÈRES										

AIRES: CVRI

GRUPE D'UTILISATION AGRICOLE (A)

AGRICULTURE 1	CULTURE	63	
AGRICULTURE 2	CULTURE ET ÉLEVAGE	64	

GRUPE D'UTILISATION RÉSIDENTIELLE (H) CLASSES D'OCCUPATION: A: ISOLÉ - B: JUMELÉ - C: EN RANGÉE

HABITATION 1	1 LOGEMENT	65	A B C
HABITATION 2	2 LOGEMENTS	66	A B C
HABITATION 3	3 LOGEMENTS	67	A B C
HABITATION 4	4 À 8 LOGEMENTS	68	A B C
HABITATION 5	9 À 12 LOGEMENTS	69	A B C
HABITATION 6	13 À 36 LOGEMENTS	70	X
HABITATION 7	37 LOGEMENTS ET PLUS	71	X
HABITATION 8	MAISONS DE PENSION - 4 À 9 CHAMBRES	72	X
HABITATION 9	MAISONS DE PENSION - 10 CHAMBRES ET PLUS	73	X
HABITATION 10	HABITATION COLLECTIVE	74	
HABITATION 11	MAISONS MOBILES	75	
HABITATION 12	MAISONS DE CHAMBRES - 4 À 9 CHAMBRES	75.1	X
HABITATION 13	MAISONS DE CHAMBRES - 10 CHAMBRES ET PLUS	75.2	X

NORMES SPÉCIALES APPLICABLES AUX LOGEMENTS

HABITATION PROTÉGÉE	94	X
% DE LOGEMENTS DE 2 CHAMBRES OU PLUS OU DE 85 M. ² OU PLUS	292	
% DE LOGEMENTS DE 3 CHAMBRES OU PLUS OU DE 105 M. ² OU PLUS	292	

GRUPE D'UTILISATION COMMERCIALE (C)

COMMERCE 1	D'ACCOMMODATION	76	X
COMMERCE 2	SERVICES ADMINISTRATIFS	77	X
COMMERCE 3	HÔTELLERIE	78	X
COMMERCE 4	DÉTAIL ET SERVICES	79	X
COMMERCE 5	RESTAURATION, DÉBITS D'ALCOOL ET DIVERTISSEMENT	80	X
COMMERCE 6	DE DÉTAIL AVEC NUISANCES	81	
COMMERCE 7	DE GROS	82	
COMMERCE 8	STATIONNEMENT	83	

GRUPE D'UTILISATION INDUSTRIELLE (I)

INDUSTRIE 1	ASSOCIÉ AU COMMERCE DE DÉTAIL	84	X
INDUSTRIE 2	SANS NUISANCE	85	
INDUSTRIE 3	À NUISANCE FAIBLE	86	
INDUSTRIE 4	À NUISANCE FORTE	87	

GRUPE D'UTILISATION PUBLIQUE (P)

PUBLIC 1	À CLIENTÈLE DE VOISINAGE	88	X
PUBLIC 2	À CLIENTÈLE DE QUARTIER	89	X
PUBLIC 3	À CLIENTÈLE LOCALE	90	X
PUBLIC 4	À CLIENTÈLE DE RÉGION	91	X

GRUPE D'UTILISATION RÉCRÉATIVE (R)

RÉCRÉATION 1	DE LOISIRS	92	X
RÉCRÉATION 2	À GRANDS ESPACES	93	

NORMES SPÉCIALES

PROJET D'ENSEMBLE	166	X
% DE STATIONNEMENT COUVERT	332	
TYPE D'ENTREPOSAGE PERMIS	338	
% DE LA SURFACE DE TERRAIN POUR ENTREPOSAGE	338	

SPÉCIFIQUEMENT EXCLUS: 94, 96, 105

SPÉCIFIQUEMENT PERMIS: 206, 220, 353, 375

NOTES: 69

Normes d'implantation	153	153	168	168	168	168	158	161	185	184
	Hauteur maximale	Hauteur minimale	Marge avant	Marge arrière	Marge latérale	Largeur combinée cours latérales	I.O.S	R.P.T	Aire libre %	Aire agrément %
GÉNÉRALES	20						1,00	5,00		
PARTICULIÈRES										

Normes de lotissement	54	54	54
	Largeur du lot	Profondeur du lot	Superficie du lot
GÉNÉRALES			
PARTICULIÈRES			

Normes de densité	159 - 160		163		167	
	Superficie maximale	R.P.T maximal	Superficie maximale	R.P.T maximal	Logements à l'hectare	Logements à l'hectare
	Admin. et service	Vente au détail	Admin. et service	Vente au détail	Nombre minimal	Nombre maximal
GÉNÉRALES			8,80	8,80	58,5	
PARTICULIÈRES						

AIRES: CVRI

GROUPE D'UTILISATION AGRICOLE (A)

AGRICULTURE 1	CULTURE	63	
AGRICULTURE 2	CULTURE ET ÉLEVAGE	64	
GROUPE D'UTILISATION RÉSIDENIELLE (H) CLASSES D'OCCUPATION: A: ISOLÉ - B: JUMELÉ - C: EN RANGÉE			
HABITATION 1	1 LOGEMENT	65	
HABITATION 2	2 LOGEMENTS	66	A B C
HABITATION 3	3 LOGEMENTS	67	A B C
HABITATION 4	4 À 8 LOGEMENTS	68	A B C
HABITATION 5	9 À 12 LOGEMENTS	69	A B C
HABITATION 6	13 À 36 LOGEMENTS	70	X
HABITATION 7	37 LOGEMENTS ET PLUS	71	X
HABITATION 8	MAISONS DE PENSION - 4 À 9 CHAMBRES	72	X
HABITATION 9	MAISONS DE PENSION - 10 CHAMBRES ET PLUS	73	X
HABITATION 10	HABITATION COLLECTIVE	74	X
HABITATION 11	MAISONS MOBILES	75	
HABITATION 12	MAISONS DE CHAMBRES - 4 À 9 CHAMBRES	75.1	X
HABITATION 13	MAISONS DE CHAMBRES - 10 CHAMBRES ET PLUS	75.2	X
NORMES SPÉCIALES APPLICABLES AUX LOGEMENTS			
	HABITATION PROTÉGÉE	94	
	% DE LOGEMENTS DE 2 CHAMBRES OU PLUS OU DE 85 M ² OU PLUS	292	
	% DE LOGEMENTS DE 3 CHAMBRES OU PLUS OU DE 105 M ² OU PLUS	292	

GROUPE D'UTILISATION COMMERCIALE (C)

COMMERCE 1	D'ACCOMMODATION	76	X
COMMERCE 2	SERVICES ADMINISTRATIFS	77	X
COMMERCE 3	HÔTELLERIE	78	X
COMMERCE 4	DÉTAIL ET SERVICES	79	X
COMMERCE 5	RESTAURATION, DÉBITS D'ALCOOL ET DIVERTISSEMENT	80	X
COMMERCE 6	DE DÉTAIL AVEC NUISANCES	81	
COMMERCE 7	DE GROS	82	
COMMERCE 8	STATIONNEMENT	83	X

GROUPE D'UTILISATION INDUSTRIELLE (I)

INDUSTRIE 1	ASSOCIÉ AU COMMERCE DE DÉTAIL	84	X
INDUSTRIE 2	SANS NUISANCE	85	
INDUSTRIE 3	À NUISANCE FAIBLE	86	
INDUSTRIE 4	À NUISANCE FORTE	87	

GROUPE D'UTILISATION PUBLIQUE (P)

PUBLIC 1	À CLIENTÈLE DE VOISINAGE	88	X
PUBLIC 2	À CLIENTÈLE DE QUARTIER	89	X
PUBLIC 3	À CLIENTÈLE LOCALE	90	X
PUBLIC 4	À CLIENTÈLE DE RÉGION	91	X

GROUPE D'UTILISATION RÉCRÉATIVE (R)

RÉCRÉATION 1	DE LOISIRS	92	X
RÉCRÉATION 2	À GRANDS ESPACES	93	

NORMES SPÉCIALES

	PROFET D'ENSEMBLE	166	X
	% DE STATIONNEMENT COUVERT	332	
	TYPE D'ENTREPOSAGE PERMIS	338	
	% DE LA SUPERFICIE DE TERRAIN POUR ENTREPOSAGE	338	

SPÉCIFIQUEMENT EXCLUS: 94, 96

SPÉCIFIQUEMENT PERMIS: 118, 206, 220, 289, 375

NOTES: 69, 291

Normes d'implantation	153	153	168	168	168	168	158	161	185	184
	Hauteur maximale	Hauteur minimale	Marge avant	Marge arrière	Marge latérale	Largeur combinée cours latérales	I.O.S	R.P.T	Aire libre %	Aire agrément %
GÉNÉRALES	25						1,00	5,00	0	10
PARTICULIÈRES										
Normes de lotissement	54		54		54					
	Largeur du lot		Profondeur du lot		Superficie du lot					
GÉNÉRALES										
PARTICULIÈRES										
Normes de densité	159 - 160		163		167					
	Superficie maximale		R.P.T maximal		Logements à l'hectare		Nombre minimal		Nombre maximal	
GÉNÉRALES	Admin. et service		Vente au détail		Admin. et service		Vente au détail		58,5	
PARTICULIÈRES					8,80		8,80			

AIRES: CVRI

GROUPE D'UTILISATION AGRICOLE (A)

AGRICULTURE 1	CULTURE	63
AGRICULTURE 2	CULTURE ET ÉLEVAGE	64

GROUPE D'UTILISATION RÉSIDENTIELLE (H) CLASSES D'OCCUPATION: A: ISOLÉ - B: JUMELÉ - C: EN RANGÉE

HABITATION 1	1 LOGEMENT	65	A B C
HABITATION 2	2 LOGEMENTS	66	A B C
HABITATION 3	3 LOGEMENTS	67	A B C
HABITATION 4	4 À 8 LOGEMENTS	68	A B C
HABITATION 5	9 À 12 LOGEMENTS	69	A B C
HABITATION 6	13 À 16 LOGEMENTS	70	X
HABITATION 7	17 LOGEMENTS ET PLUS	71	X
HABITATION 8	MAISONS DE PENSION - 4 À 9 CHAMBRES	72	
HABITATION 9	MAISONS DE PENSION - 10 CHAMBRES ET PLUS	73	
HABITATION 10	HABITATION COLLECTIVE	74	
HABITATION 11	MAISONS MOBILES	75	
HABITATION 12	MAISONS DE CHAMBRES - 4 À 9 CHAMBRES	75.1	
HABITATION 13	MAISONS DE CHAMBRES - 10 CHAMBRES ET PLUS	75.2	

NORMES SPÉCIALES APPLICABLES AUX LOGEMENTS

HABITATION PROTÉGÉE	94
% DE LOGEMENTS DE 2 CHAMBRES OU PLUS OU DE 85 M ² OU PLUS	292
% DE LOGEMENTS DE 3 CHAMBRES OU PLUS OU DE 105 M ² OU PLUS	292

GROUPE D'UTILISATION COMMERCIALE (C)

COMMERCE 1	D'ACCOMMODATION	76	X
COMMERCE 2	SERVICES ADMINISTRATIFS	77	X
COMMERCE 3	HÔTELLERIE	78	
COMMERCE 4	DÉTAIL ET SERVICES	79	SR
COMMERCE 5	RESTAURATION, DÉBITS D'ALCOOL ET DIVERTISSEMENT	80	X
COMMERCE 6	DE DÉTAIL AVEC NUISANCES	81	
COMMERCE 7	DE GROS	82	
COMMERCE 8	STATIONNEMENT	83	X

GROUPE D'UTILISATION INDUSTRIELLE (I)

INDUSTRIE 1	ASSOCIÉ AU COMMERCE DE DÉTAIL	84	X
INDUSTRIE 2	SANS NUISANCE	85	
INDUSTRIE 3	À NUISANCE FAIBLE	86	
INDUSTRIE 4	À NUISANCE FORTE	87	

GROUPE D'UTILISATION PUBLIQUE (P)

PUBLIC 1	À CLIENTÈLE DE VOISINAGE	88	X
PUBLIC 2	À CLIENTÈLE DE QUARTIER	89	X
PUBLIC 3	À CLIENTÈLE LOCALE	90	X
PUBLIC 4	À CLIENTÈLE DE RÉGION	91	X

GROUPE D'UTILISATION RÉCRÉATIVE (R)

RÉCRÉATION 1	DE LOISIRS	92	X
RÉCRÉATION 2	À GRANDS ESPACES	93	

NORMES SPÉCIALES

PROJET D'ENSEMBLE	166	X
% DE STATIONNEMENT COUVERT	332	100
TYPE D'ENTREPOSAGE PERMIS	338	
% DE LA SUPERFICIE DE TERRAIN POUR ENTREPOSAGE	338	

SPÉCIFIQUEMENT EXCLUS: 94, 96

SPÉCIFIQUEMENT PERMIS: 137, 206, 220, 375

NOTES: 69, 292

Normes d'implantation	153	153	168	168	168	168	158	161	185	184
	Hauteur maximale	Hauteur minimale	Marge avant	Marge arrière	Marge latérale	Largeur combinée cours latérales	I.O.S	R.P.T	Aire libre %	Aire agrément %
GÉNÉRALES	36						1,00	8,80		
PARTICULIÈRES										
Normes de lotissement	54	54	54							
	Largeur du lot	Profondeur du lot	Superficie du lot							
GÉNÉRALES										
PARTICULIÈRES										
Normes de densité	159 - 160		163		167					
	Superficie maximale	R.P.T maximal	Logements à l'hectare	Admin. et service	Vente au détail	Nombre minimal	Nombre maximal			
GÉNÉRALES	Admin. et service	Vente au détail	Admin. et service	Vente au détail	Nombre minimal	Nombre maximal				
PARTICULIÈRES			8,80	8,80	58,5					

AIRES: CVRI

GROUPE D'UTILISATION AGRICOLE (A)

AGRICULTURE 1	CULTURE	63	
AGRICULTURE 2	CULTURE ET ÉLEVAGE	64	

GROUPE D'UTILISATION RÉSIDENIELLE (H) CLASSES D'OCCUPATION: A: ISOLÉ - B: JUMELÉ - C: EN RANGÉE

HABITATION 1	1 LOGEMENT	65	
HABITATION 2	2 LOGEMENTS	66	A B C
HABITATION 3	3 LOGEMENTS	67	A B C
HABITATION 4	4 À 8 LOGEMENTS	68	A B C
HABITATION 5	9 À 12 LOGEMENTS	69	A B C
HABITATION 6	13 À 36 LOGEMENTS	70	X
HABITATION 7	17 LOGEMENTS ET PLUS	71	X
HABITATION 8	MAISONS DE PENSION - 4 À 9 CHAMBRES	72	
HABITATION 9	MAISONS DE PENSION - 10 CHAMBRES ET PLUS	73	
HABITATION 10	HABITATION COLLECTIVE	74	X
HABITATION 11	MAISONS MOBILES	75	
HABITATION 12	MAISONS DE CHAMBRES - 4 À 9 CHAMBRES	75.1	
HABITATION 13	MAISONS DE CHAMBRES - 10 CHAMBRES ET PLUS	75.2	

NORMES SPÉCIALES APPLICABLES AUX LOGEMENTS

HABITATION PROTÉGÉE	94	X
% DE LOGEMENTS DE 2 CHAMBRES OU PLUS OU DE 85 M ² OU PLUS	292	
% DE LOGEMENTS DE 3 CHAMBRES OU PLUS OU DE 105 M ² OU PLUS	292	

GROUPE D'UTILISATION COMMERCIALE (C)

COMMERCE 1	D'ACCOMMODATION	76	
COMMERCE 2	SERVICES ADMINISTRATIFS	77	X
COMMERCE 3	HÔTELLERIE	78	X
COMMERCE 4	DÉTAIL ET SERVICES	79	SR
COMMERCE 5	RESTAURATION, DÉBITS D'ALCOOL ET DIVERTISSEMENT	80	SR
COMMERCE 6	DE DÉTAIL AVEC NUISANCES	81	
COMMERCE 7	DE GROS	82	
COMMERCE 8	STATIONNEMENT	83	X

GROUPE D'UTILISATION INDUSTRIELLE (I)

INDUSTRIE 1	ASSOCIÉ AU COMMERCE DE DÉTAIL	84	X
INDUSTRIE 2	SANS NUISANCE	85	
INDUSTRIE 3	À NUISANCE FAIBLE	86	
INDUSTRIE 4	À NUISANCE FORTÉ	87	

GROUPE D'UTILISATION PUBLIQUE (P)

PUBLIC 1	À CLIENTÈLE DE VOISINAGE	88	X
PUBLIC 2	À CLIENTÈLE DE QUARTIER	89	X
PUBLIC 3	À CLIENTÈLE LOCALE	90	X
PUBLIC 4	À CLIENTÈLE DE RÉGION	91	X

GROUPE D'UTILISATION RÉCRÉATIVE (R)

RÉCRÉATION 1	DE LOISIRS	92	X
RÉCRÉATION 2	À GRANDS ESPACES	93	

NORMES SPÉCIALES

PROJET D'ENSEMBLE	166	X
% DE STATIONNEMENT COUVERT	332	100
TYPE D'ENTREPOSAGE PERMIS	338	
% DE LA SUPERFICIE DE TERRAIN POUR ENTREPOSAGE	338	

SPÉCIFIQUEMENT EXCLUS: 94, 95

SPÉCIFIQUEMENT PERMIS: 118, 137, 220, 375

NOTES: 69, 292

Normes d'implantation	153	153	168	168	168	168	158	161	185	184
	Hauteur maximale	Hauteur minimale	Marge avant	Marge arrière	Marge latérale	Largeur combinée cours latérales	I.O.S	R.P.T	Aire libre %	Aire agrément %
GÉNÉRALES	30						1,00	8,80		10
PARTICULIÈRES										

Normes de lotissement	54	54	54
	Largeur du lot	Profondeur du lot	Superficie du lot
GÉNÉRALES			
PARTICULIÈRES			

Normes de densité	159 - 160		163		167	
	Admin. et service	Superficie maximale	Admin. et service	R.P.T maximal	Logements à l'hectare	
		Vente au détail		Vente au détail	Nombre minimal	Nombre maximal
GÉNÉRALES			8,80	8,80	58,5	
PARTICULIÈRES						

AIRES: CVR1

GROUPE D'UTILISATION AGRICOLE (A)

AGRICULTURE 1	CULTURE	63	
AGRICULTURE 2	CULTURE ET ÉLEVAGE	64	

GROUPE D'UTILISATION RÉSIDENTIELLE (H) CLASSES D'OCCUPATION: A: ISOLÉ - B: JUMELÉ - C: EN RANGÉE

HABITATION 1	1 LOGEMENT	65	
HABITATION 2	2 LOGEMENTS	66	A B C
HABITATION 3	3 LOGEMENTS	67	A B C
HABITATION 4	4 À 8 LOGEMENTS	68	A B C
HABITATION 5	9 À 12 LOGEMENTS	69	A B C
HABITATION 6	13 À 16 LOGEMENTS	70	X
HABITATION 7	17 LOGEMENTS ET PLUS	71	X
HABITATION 8	MAISONS DE PENSION - 4 À 9 CHAMBRES	72	
HABITATION 9	MAISONS DE PENSION - 10 CHAMBRES ET PLUS	73	
HABITATION 10	HABITATION COLLECTIVE	74	X
HABITATION 11	MAISONS MOBILES	75	
HABITATION 12	MAISONS DE CHAMBRES - 4 À 9 CHAMBRES	75.1	
HABITATION 13	MAISONS DE CHAMBRES - 10 CHAMBRES ET PLUS	75.2	

NORMES SPÉCIALES APPLICABLES AUX LOGEMENTS

HABITATION PROTÉGÉE	94
% DE LOGEMENTS DE 1 CHAMBRES OU PLUS OU DE 85 M ² OU PLUS	292
% DE LOGEMENTS DE 3 CHAMBRES OU PLUS OU DE 105 M ² OU PLUS	292

GROUPE D'UTILISATION COMMERCIALE (C)

COMMERCE 1	D'ACCOMMODATION	76	S-R
COMMERCE 2	SERVICES ADMINISTRATIFS	77	X
COMMERCE 3	HÔTELLERIE	78	
COMMERCE 4	DÉTAIL ET SERVICES	79	S-R
COMMERCE 5	RESTAURATION, DÉBITS D'ALCOOL ET DIVERTISSEMENT	80	S-R
COMMERCE 6	DE DÉTAIL AVEC NUISANCES	81	
COMMERCE 7	DE GROS	82	
COMMERCE 8	STATIONNEMENT	83	X

GROUPE D'UTILISATION INDUSTRIELLE (I)

INDUSTRIE 1	ASSOCIÉ AU COMMERCE DE DÉTAIL	84
INDUSTRIE 2	SANS NUISANCE	85
INDUSTRIE 3	À NUISANCE FAIBLE	86
INDUSTRIE 4	À NUISANCE FORTE	87

GROUPE D'UTILISATION PUBLIQUE (P)

PUBLIC 1	À CLIENTÈLE DE VOISINAGE	88	X
PUBLIC 2	À CLIENTÈLE DE QUARTIER	89	X
PUBLIC 3	À CLIENTÈLE LOCAL	90	X
PUBLIC 4	À CLIENTÈLE DE RÉGION	91	X

GROUPE D'UTILISATION RÉCRÉATIVE (R)

RÉCRÉATION 1	DE LOISIRS	92
RÉCRÉATION 2	À GRANDS ESPACES	93

NORMES SPÉCIALES

PROJET D'ENSEMBLE	166
% DE STATIONNEMENT COUVERT	332
TYPE D'ENTREPOSAGE PERMIS	338
% DE LA SUPERFICIE DE TERRAIN POUR ENTREPOSAGE	338

SPÉCIFIQUEMENT EXCLUS: 94, 96, 190

SPÉCIFIQUEMENT PERMIS: 118, 206, 220, 375

NOTES: 69, 291

Normes d'implantation	153	153	168	168	168	168	158	161	185	184
	Hauteur maximale	Hauteur minimale	Marge avant	Marge arrière	Marge latérale	Largeur combinée cours latérales	I.O.S	R.P.T	Aire libre %	Aire agrément %
GÉNÉRALES	15						0,50	3,00		
PARTICULIÈRES										

Normes de lotissement	54	54	54
	Largeur du lot	Profondeur du lot	Superficie du lot
GÉNÉRALES			
PARTICULIÈRES			

Normes de densité	159 - 160		163		167	
	Superficie maximale	R.P.T maximal	Admin. et service	Vente au détail	Logements à l'hectare	Nombre maximal
GÉNÉRALES			8,80	8,80	58,5	
PARTICULIÈRES						

AIRES: CVR1

GROUPE D'UTILISATION AGRICOLE (A)

AGRICULTURE 1	CULTURE	63	
AGRICULTURE 2	CULTURE ET ÉLEVAGE	64	

GROUPE D'UTILISATION RÉSIDENTIELLE (H) CLASSES D'OCCUPATION: A; ISOLÉ - B; JUMELÉ - C: EN RANGÉE

HABITATION 1	1 LOGEMENT	65	
HABITATION 2	2 LOGEMENTS	66	
HABITATION 3	3 LOGEMENTS	67	
HABITATION 4	4 À 8 LOGEMENTS	68	A B C
HABITATION 5	9 À 12 LOGEMENTS	69	A B C
HABITATION 6	13 À 36 LOGEMENTS	70	X
HABITATION 7	37 LOGEMENTS ET PLUS	71	X
HABITATION 8	MAISONS DE PENSION - 4 À 9 CHAMBRES	72	X
HABITATION 9	MAISONS DE PENSION - 10 CHAMBRES ET PLUS	73	X
HABITATION 10	HABITATION COLLECTIVE	74	
HABITATION 11	MAISONS MOBILES	75	
HABITATION 12	MAISONS DE CHAMBRES - 4 À 9 CHAMBRES	75.1	X
HABITATION 13	MAISONS DE CHAMBRES - 10 CHAMBRES ET PLUS	75.2	X

NORMES SPÉCIALES APPLICABLES AUX LOGEMENTS

HABITATION PROTÉGÉE	94
% DE LOGEMENTS DE 2 CHAMBRES OU PLUS OU DE 85 M ² OU PLUS	292
% DE LOGEMENTS DE 3 CHAMBRES OU PLUS OU DE 105 M ² OU PLUS	292

GROUPE D'UTILISATION COMMERCIALE (C)

COMMERCE 1	D'ACCOMMODATION	76	X
COMMERCE 2	SERVICES ADMINISTRATIFS	77	X
COMMERCE 3	HÔTELLERIE	78	X
COMMERCE 4	DÉTAIL ET SERVICES	79	X
COMMERCE 5	RESTAURATION, DÉBITS D'ALCOOL ET DIVERTISSEMENT	80	X
COMMERCE 6	DE DÉTAIL AVEC NUISANCES	81	
COMMERCE 7	DE GROS	82	
COMMERCE 8	STATIONNEMENT	83	X

GROUPE D'UTILISATION INDUSTRIELLE (I)

INDUSTRIE 1	ASSOCIÉ AU COMMERCE DE DÉTAIL	84	X
INDUSTRIE 2	SANS NUISANCE	85	
INDUSTRIE 3	À NUISANCE FAIBLE	86	
INDUSTRIE 4	À NUISANCE FORTE	87	

GROUPE D'UTILISATION PUBLIQUE (P)

PUBLIC 1	À CLIENTÈLE DE VOISINAGE	88	X
PUBLIC 2	À CLIENTÈLE DE QUARTIER	89	X
PUBLIC 3	À CLIENTÈLE LOCALE	90	X
PUBLIC 4	À CLIENTÈLE DE RÉGION	91	X

GROUPE D'UTILISATION RÉCRÉATIVE (R)

RÉCRÉATION 1	DE LOISIRS	92	X
RÉCRÉATION 2	À GRANDS ESPACES	93	

NORMES SPÉCIALES

PROJET D'ENSEMBLE	166	X
% DE STATIONNEMENT COUVERT	332	
TYPE D'ENTREPOSAGE PERMIS	338	
% DE LA SUPERFICIE DE TERRAIN POUR ENTREPOSAGE	338	

SPÉCIFIQUEMENT EXCLUS: 97

SPÉCIFIQUEMENT PERMIS: 206, 207, 220, 353, 375

NOTES: 69, 291

Normes d'implantation	153	153	168	168	168	168	158	161	185	184
	Hauteur maximale	Hauteur minimale	Marge avant	Marge arrière	Marge latérale	Largeur combinée cours latérales	I.O.S	R.P.T	Aire libre %	Aire agrément %
GÉNÉRALES	30						1,00	7,00		
PARTICULIÈRES										

Normes de lotissement	54	54	54
	Largeur du lot	Profondeur du lot	Superficie du lot
GÉNÉRALES			
PARTICULIÈRES			

Normes de densité	159 - 160		163		167	
	Admin. et service	Superficie maximale Vente au détail	Admin. et service	R.P.T maximal Vente au détail	Nombre minimal	Logements à l'hectare Nombre maximal
GÉNÉRALES			8,80	8,80	58,5	
PARTICULIÈRES						

AIRES: CVR1

GROUPE D'UTILISATION AGRICOLE (A)

AGRICULTURE 1	CULTURE	63	
AGRICULTURE 2	CULTURE ET ÉLEVAGE	64	

GROUPE D'UTILISATION RÉSIDENTIELLE (H) CLASSES D'OCCUPATION: A: ISOLÉ - B: JUMELÉ - C: EN RANGÉE

HABITATION 1	1 LOGEMENT	65	
HABITATION 2	2 LOGEMENTS	66	A B C
HABITATION 3	3 LOGEMENTS	67	A B C
HABITATION 4	4 À 8 LOGEMENTS	68	A B C
HABITATION 5	9 À 12 LOGEMENTS	69	A B C
HABITATION 6	13 À 16 LOGEMENTS	70	X
HABITATION 7	17 LOGEMENTS ET PLUS	71	X
HABITATION 8	MAISONS DE PENSION - 4 À 9 CHAMBRES	72	X
HABITATION 9	MAISONS DE PENSION - 10 CHAMBRES ET PLUS	73	X
HABITATION 10	HABITATION COLLECTIVE	74	X
HABITATION 11	MAISONS MOBILES	75	
HABITATION 12	MAISONS DE CHAMBRES - 4 À 9 CHAMBRES	75.1	X
HABITATION 13	MAISONS DE CHAMBRES - 10 CHAMBRES ET PLUS	75.2	X

NORMES SPÉCIALES APPLICABLES AUX LOGEMENTS

HABITATION PROTÉGÉE	94
% DE LOGEMENTS DE 2 CHAMBRES OU PLUS OU DE 85 M ² OU PLUS	292
% DE LOGEMENTS DE 1 CHAMBRE OU PLUS OU DE 105 M ² OU PLUS	292

GROUPE D'UTILISATION COMMERCIALE (C)

COMMERCE 1	D'ACCOMMODATION	76	X
COMMERCE 2	SERVICES ADMINISTRATIFS	77	X
COMMERCE 3	HÔTELLERIE	78	X
COMMERCE 4	DÉTAIL ET SERVICES	79	X
COMMERCE 5	RESTAURATION, DÉBITS D'ALCOOL ET DIVERTISSEMENT	80	X
COMMERCE 6	DE DÉTAIL AVEC NUISANCES	81	
COMMERCE 7	DE GROS	82	
COMMERCE 8	STATIONNEMENT	83	X

GROUPE D'UTILISATION INDUSTRIELLE (I)

INDUSTRIE 1	ASSOCIÉ AU COMMERCE DE DÉTAIL	84	X
INDUSTRIE 2	SANS NUISANCE	85	
INDUSTRIE 3	À NUISANCE FAIBLE	86	
INDUSTRIE 4	À NUISANCE FORTE	87	

GROUPE D'UTILISATION PUBLIQUE (P)

PUBLIC 1	À CLIENTÈLE DE VOISINAGE	88	X
PUBLIC 2	À CLIENTÈLE DE QUARTIER	89	X
PUBLIC 3	À CLIENTÈLE LOCALE	90	X
PUBLIC 4	À CLIENTÈLE DE RÉGION	91	X

GROUPE D'UTILISATION RÉCRÉATIVE (R)

RÉCRÉATION 1	DE LOISIRS	92	X
RÉCRÉATION 2	À GRANDS ESPACES	93	

NORMES SPÉCIALES

PROJET D'ENSEMBLE	166	X
% DE STATIONNEMENT COUVERT	332	
TYPE D'ENTREPOSAGE PERMIS	338	
% DE LA SUPERFICIE DE TERRAIN POUR ENTREPOSAGE	338	

SPÉCIFIQUEMENT EXCLUS: 94, 97

SPÉCIFIQUEMENT PERMIS: 118, 206, 220, 289, 375

NOTES: 69, 291

Normes d'implantation	153	153	168	168	168	168	158	161	185	184
	Hauteur maximale	Hauteur minimale	Marge avant	Marge arrière	Marge latérale	Largeur combinée cours latérales	I.O.S	R.P.T	Aire libre %	Aire agrément %
GÉNÉRALES	25						1,00	5,00	0	10
PARTICULIÈRES										

Normes de lotissement	54	54	54
	Largeur du lot	Profondeur du lot	Superficie du lot
GÉNÉRALES			
PARTICULIÈRES			

Normes de densité	159 - 160		163		167	
	Superficie maximale	R.P.T maximal	Superficie maximale	R.P.T maximal	Logements à l'hectare	
	Admin. et service	Vente au détail	Admin. et service	Vente au détail	Nombre minimal	Nombre maximal
GÉNÉRALES			8,80	8,80	58,5	
PARTICULIÈRES						

AIRES: CVRI

GROUPE D'UTILISATION AGRICOLE (A)

AGRICULTURE 1	CULTURE	63	
AGRICULTURE 2	CULTURE ET ÉLEVAGE	64	

GROUPE D'UTILISATION RÉSIDENNELLE (H) CLASSES D'OCCUPATION: A: ISOLÉ - B: JUMELÉ - C: EN RANGÉE

HABITATION 1	1 LOGEMENT	65	
HABITATION 2	2 LOGEMENTS	66	A B C
HABITATION 3	3 LOGEMENTS	67	A B C
HABITATION 4	4 À 8 LOGEMENTS	68	A B C
HABITATION 5	9 À 12 LOGEMENTS	69	A B C
HABITATION 6	13 À 36 LOGEMENTS	70	X
HABITATION 7	37 LOGEMENTS ET PLUS	71	X
HABITATION 8	MAISONS DE PENSION - 4 À 9 CHAMBRES	72	X
HABITATION 9	MAISONS DE PENSION - 10 CHAMBRES ET PLUS	73	X
HABITATION 10	HABITATION COLLECTIVE	74	
HABITATION 11	MAISONS MOBILES	75	
HABITATION 12	MAISONS DE CHAMBRES - 4 À 9 CHAMBRES	75.1	X
HABITATION 13	MAISONS DE CHAMBRES - 10 CHAMBRES ET PLUS	75.2	X

NORMES SPÉCIALES APPLICABLES AUX LOGEMENTS

HABITATION PROTÉGÉE	94	X
% DE LOGEMENTS DE 2 CHAMBRES OU PLUS OU DE 85 M ² OU PLUS	292	
% DE LOGEMENTS DE 3 CHAMBRES OU PLUS OU DE 105 M ² OU PLUS	292	

GROUPE D'UTILISATION COMMERCIALE (C)

COMMERCE 1	D'ACCOMMODATION	76	SR
COMMERCE 2	SERVICES ADMINISTRATIFS	77	SR
COMMERCE 3	HÔTELLERIE	78	
COMMERCE 4	DÉTAIL ET SERVICES	79	SR
COMMERCE 5	RESTAURATION, DÉBITS D'ALCOOL ET DIVERTISSEMENT	80	
COMMERCE 6	DE DÉTAIL AVEC NUISANCES	81	
COMMERCE 7	DE GROS	82	
COMMERCE 8	STATIONNEMENT	83	

GROUPE D'UTILISATION INDUSTRIELLE (I)

INDUSTRIE 1	ASSOCIÉ AU COMMERCE DE DÉTAIL	84	SR
INDUSTRIE 2	SANS NUISANCE	85	
INDUSTRIE 3	À NUISANCE FAIBLE	86	
INDUSTRIE 4	À NUISANCE FORTE	87	

GROUPE D'UTILISATION PUBLIQUE (P)

PUBLIC 1	À CLIENTÈLE DE VOISINAGE	88	X
PUBLIC 2	À CLIENTÈLE DE QUARTIER	89	X
PUBLIC 3	À CLIENTÈLE LOCALE	90	X
PUBLIC 4	À CLIENTÈLE DE RÉGION	91	X

GROUPE D'UTILISATION RÉCRÉATIVE (R)

RÉCRÉATION 1	DE LOISIRS	92	X
RÉCRÉATION 2	À GRANDS ESPACES	93	

NORMES SPÉCIALES

PROJET D'ENSEMBLE	166	X
% DE STATIONNEMENT COUVERT	332	
TYPE D'ENTREPOSAGE PERMIS	338	
% DE LA SUPERFICIE DE TERRAIN POUR ENTREPOSAGE	338	

SPÉCIFIQUEMENT EXCLUS:

SPÉCIFIQUEMENT PERMIS: 215, 330

NOTES: 141, 260, 354, 355, 389

Normes d'implantation	153	153	168	168	168	168	158	161	185	184
	Hauteur maximale	Hauteur minimale	Marge avant	Marge arrière	Marge latérale	Largeur combinée cours latérales	I.O.S	R.P.T	Aire libre %	Aire agrément %
GÉNÉRALES	13						1,00	2,50		10
PARTICULIÈRES										
Normes de lotissement	54		54		54					
	Largeur du lot	Profondeur du lot	Profondeur du lot	Profondeur du lot	Superficie du lot	Superficie du lot				
GÉNÉRALES										
PARTICULIÈRES										
Normes de densité	159 - 160		163		167					
	Admin. et service	Superficie maximale	Admin. et service	R.P.T maximal	Admin. et service	Logements à l'hectare	Nombre minimal	Vente au détail	Nombre maximal	Nombre maximal
GÉNÉRALES				8,80		58,5		8,80		
PARTICULIÈRES										

AIRES: CVR4

GROUPE D'UTILISATION AGRICOLE (A)

AGRICULTURE 1	CULTURE	63	
AGRICULTURE 2	CULTURE ET ÉLEVAGE	64	

GROUPE D'UTILISATION RÉSIDENTIELLE (H) CLASSES D'OCCUPATION: A: ISOLÉ - B: JUMELÉ - C: EN RANGÉE

HABITATION 1	1 LOGEMENT	65	
HABITATION 2	2 LOGEMENTS	66	A B C
HABITATION 3	3 LOGEMENTS	67	A B C
HABITATION 4	4 À 8 LOGEMENTS	68	A B C
HABITATION 5	9 À 12 LOGEMENTS	69	A B C
HABITATION 6	13 À 36 LOGEMENTS	70	X
HABITATION 7	37 LOGEMENTS ET PLUS	71	X
HABITATION 8	MAISONS DE PENSION - 4 À 9 CHAMBRES	72	X
HABITATION 9	MAISONS DE PENSION - 10 CHAMBRES ET PLUS	73	X
HABITATION 10	HABITATION COLLECTIVE	74	
HABITATION 11	MAISONS MOBILES	75	
HABITATION 12	MAISONS DE CHAMBRES - 4 À 9 CHAMBRES	75.1	X
HABITATION 13	MAISONS DE CHAMBRES - 10 CHAMBRES ET PLUS	75.2	X

NORMES SPÉCIALES APPLICABLES AUX LOGEMENTS

HABITATION PROTÉGÉE	94	X
% DE LOGEMENTS DE 2 CHAMBRES OU PLUS OU DE 85 M ² OU PLUS	292	
% DE LOGEMENTS DE 3 CHAMBRES OU PLUS OU DE 105 M ² OU PLUS	292	

GROUPE D'UTILISATION COMMERCIALE (C)

COMMERCE 1	D'ACCOMMODATION	76	X
COMMERCE 2	SERVICES ADMINISTRATIFS	77	X
COMMERCE 3	HÔTELLERIE	78	
COMMERCE 4	DÉTAIL ET SERVICES	79	X
COMMERCE 5	RESTAURATION, DÉBITS D'ALCOOL ET DIVERTISSEMENT	80	
COMMERCE 6	DE DÉTAIL AVEC NUISANCES	81	
COMMERCE 7	DE GROS	82	
COMMERCE 8	STATIONNEMENT	83	

GROUPE D'UTILISATION INDUSTRIELLE (I)

INDUSTRIE 1	ASSOCIÉ AU COMMERCE DE DÉTAIL	84	X
INDUSTRIE 2	SANS NUISANCE	85	
INDUSTRIE 3	À NUISANCE FAIBLE	86	
INDUSTRIE 4	À NUISANCE FORTE	87	

GROUPE D'UTILISATION PUBLIQUE (P)

PUBLIC 1	À CLIENTÈLE DE VOISINAGE	88	X
PUBLIC 2	À CLIENTÈLE DE QUARTIER	89	X
PUBLIC 3	À CLIENTÈLE LOCALE	90	X
PUBLIC 4	À CLIENTÈLE DE RÉGION	91	X

GROUPE D'UTILISATION RÉCRÉATIVE (R)

RÉCRÉATION 1	DE LOISIRS	92	X
RÉCRÉATION 2	À GRANDS ESPACES	93	

NORMES SPÉCIALES

PROJET D'ENSEMBLE	166	X
% DE STATIONNEMENT COUVERT	332	
TYPE D'ENTREPOSAGE PERMIS	338	
% DE LA SUPERFICIE DE TERRAIN POUR ENTREPOSAGE	338	

SPÉCIFIQUEMENT EXCLUS:

SPÉCIFIQUEMENT PERMIS: 215

NOTES: 260, 398

Normes d'implantation	153	153	168	168	168	168	158	161	185	184
	Hauteur maximale	Hauteur minimale	Marge avant	Marge arrière	Marge latérale	Largeur combinée cours latérales	I.O.S	R.P.T	Aire libre %	Aire agrément %
GÉNÉRALES	13						1,00	2,50		10
PARTICULIÈRES										
Normes de lotissement	54		54		54					
	Largeur du lot	Profondeur du lot	Profondeur du lot	Profondeur du lot	Superficie du lot	Superficie du lot				
GÉNÉRALES										
PARTICULIÈRES										
Normes de densité	159 - 160		163		167					
	Superficie maximale	Superficie maximale	R.P.T maximal	R.P.T maximal	Logements à l'hectare	Logements à l'hectare	Admin. et service	Vente au détail	Nombre minimal	Nombre maximal
GÉNÉRALES							8,80	8,80	58,5	
PARTICULIÈRES										

AIRES: CVR1, CVR4

GRUPE D'UTILISATION AGRICOLE (A)

AGRICULTURE 1	CULTURE	63	
AGRICULTURE 2	CULTURE ET ÉLEVAGE	64	

GRUPE D'UTILISATION RÉSIDENTIELLE (II) CLASSES D'OCCUPATION: A: ISOLÉ - B: JUMELÉ - C: EN RANGÉE

HABITATION 1	1 LOGEMENT	65	A B C
HABITATION 2	2 LOGEMENTS	66	A B C
HABITATION 3	3 LOGEMENTS	67	A B C
HABITATION 4	4 À 8 LOGEMENTS	68	A B C
HABITATION 5	9 À 12 LOGEMENTS	69	A B C
HABITATION 6	13 À 36 LOGEMENTS	70	X
HABITATION 7	37 LOGEMENTS ET PLUS	71	X
HABITATION 8	MAISONS DE PENSION - 4 À 9 CHAMBRES	72	X
HABITATION 9	MAISONS DE PENSION - 10 CHAMBRES ET PLUS	73	X
HABITATION 10	HABITATION COLLECTIVE	74	X
HABITATION 11	MAISONS MOBILES	75	
HABITATION 12	MAISONS DE CHAMBRES - 4 À 9 CHAMBRES	75.1	X
HABITATION 13	MAISONS DE CHAMBRES - 10 CHAMBRES ET PLUS	75.2	X

NORMES SPÉCIALES APPLICABLES AUX LOGEMENTS

HABITATION PROTÉGÉE	94	X
% DE LOGEMENTS DE 2 CHAMBRES OU PLUS OU DE 85 M ² OU PLUS	292	
% DE LOGEMENTS DE 3 CHAMBRES OU PLUS OU DE 105 M ² OU PLUS	292	

GRUPE D'UTILISATION COMMERCIALE (C)

COMMERCE 1	D'ACCOMMODATION	76	X
COMMERCE 2	SERVICES ADMINISTRATIFS	77	X
COMMERCE 3	HÔTELLERIE	78	X
COMMERCE 4	DÉTAIL ET SERVICES	79	X
COMMERCE 5	RESTAURATION, DÉBITS D'ALCOOL ET DIVERTISSEMENT	80	X
COMMERCE 6	DE DÉTAIL AVEC NUISANCES	81	
COMMERCE 7	DE GROS	82	
COMMERCE 8	STATIONNEMENT	83	

GRUPE D'UTILISATION INDUSTRIELLE (I)

INDUSTRIE 1	ASSOCIÉ AU COMMERCE DE DÉTAIL	84	X
INDUSTRIE 2	SANS NUISANCE	85	
INDUSTRIE 3	À NUISANCE FAIBLE	86	
INDUSTRIE 4	À NUISANCE FORTE	87	

GRUPE D'UTILISATION PUBLIQUE (P)

PUBLIC 1	À CLIENTÈLE DE VOISINAGE	88	X
PUBLIC 2	À CLIENTÈLE DE QUARTIER	89	X
PUBLIC 3	À CLIENTÈLE LOCALE	90	X
PUBLIC 4	À CLIENTÈLE DE RÉGION	91	X

GRUPE D'UTILISATION RÉCRÉATIVE (R)

RÉCRÉATION 1	DE LOISIRS	92	X
RÉCRÉATION 2	À GRANDS ESPACES	93	

NORMES SPÉCIALES

PROJET D'ENSEMBLE	166	X
% DE STATIONNEMENT COUVERT	332	
TYPE D'ENTREPOSAGE PERMIS	338	
% DE LA SUPERFICIE DE TERRAIN POUR ENTREPOSAGE	338	

SPÉCIFIQUEMENT EXCLUS: 97

SPÉCIFIQUEMENT PERMIS: 206, 215

NOTES: 141, 340

Normes d'implantation	153	153	168	168	168	168	158	161	185	184
	Hauteur maximale	Hauteur minimale	Marge avant	Marge arrière	Marge latérale	Largeur combinée cours latérales	I.O.S	R.P.T	Aire libre %	Aire agrément %
GÉNÉRALES	15	9								
PARTICULIÈRES										

Normes de lotissement	54	54	54
	Largeur du lot	Profondeur du lot	Superficie du lot
GÉNÉRALES			
PARTICULIÈRES			

Normes de densité	159 - 160		163		167	
	Superficie maximale		R.P.T maximal		Logements à l'hectare	
	Admin. et service	Vente au détail	Admin. et service	Vente au détail	Nombre minimal	Nombre maximal
GÉNÉRALES			6,60	6,60	58,5	
PARTICULIÈRES						

AIRES: CVR2

GRUPE D'UTILISATION AGRICOLE (A)

AGRICULTURE 1	CULTURE	63	
AGRICULTURE 2	CULTURE ET ÉLEVAGE	64	

GRUPE D'UTILISATION RÉSIDENTIELLE (H) CLASSES D'OCCUPATION: A: ISOLÉ - B: JUMELÉ - C: EN RANGÉE

HABITATION 1	1 LOGEMENT	65	A B C
HABITATION 2	2 LOGEMENTS	66	A B C
HABITATION 3	3 LOGEMENTS	67	A B C
HABITATION 4	4 À 8 LOGEMENTS	68	A B C
HABITATION 5	9 À 12 LOGEMENTS	69	A B C
HABITATION 6	13 À 36 LOGEMENTS	70	X
HABITATION 7	37 LOGEMENTS ET PLUS	71	X
HABITATION 8	MAISONS DE PENSION - 4 À 9 CHAMBRES	72	X
HABITATION 9	MAISONS DE PENSION - 10 CHAMBRES ET PLUS	73	X
HABITATION 10	HABITATION COLLECTIVE	74	X
HABITATION 11	MAISONS MOBILES	75	
HABITATION 12	MAISONS DE CHAMBRES - 4 À 9 CHAMBRES	75.1	X
HABITATION 13	MAISONS DE CHAMBRES - 10 CHAMBRES ET PLUS	75.2	X

NORMES SPÉCIALES APPLICABLES AUX LOGEMENTS

HABITATION PROTÉGÉE	94	X
% DE LOGEMENTS DE 2 CHAMBRES OU PLUS OU DE 85 M ² OU PLUS	292	
% DE LOGEMENTS DE 1 CHAMBRES OU PLUS OU DE 105 M ² OU PLUS	292	

GRUPE D'UTILISATION COMMERCIALE (C)

COMMERCE 1	D'ACCOMMODATION	76	X
COMMERCE 2	SERVICES ADMINISTRATIFS	77	X
COMMERCE 3	HÔTELLERIE	78	X
COMMERCE 4	DÉTAIL ET SERVICES	79	X
COMMERCE 5	RESTAURATION, DÉBITS D'ALCOOL ET DIVERTISSEMENT	80	
COMMERCE 6	DE DÉTAIL AVEC NUISANCES	81	
COMMERCE 7	DE GROS	82	
COMMERCE 8	STATIONNEMENT	83	

GRUPE D'UTILISATION INDUSTRIELLE (I)

INDUSTRIE 1	ASSOCIÉ AU COMMERCE DE DÉTAIL	84	X
INDUSTRIE 2	SANS NUISANCE	85	
INDUSTRIE 3	À NUISANCE FAIBLE	86	
INDUSTRIE 4	À NUISANCE FORTE	87	

GRUPE D'UTILISATION PUBLIQUE (P)

PUBLIC 1	À CLIENTÈLE DE VOISINAGE	88	X
PUBLIC 2	À CLIENTÈLE DE QUARTIER	89	X
PUBLIC 3	À CLIENTÈLE LOCALE	90	X
PUBLIC 4	À CLIENTÈLE DE RÉGION	91	X

GRUPE D'UTILISATION RÉCRÉATIVE (R)

RÉCRÉATION 1	DE LOISIRS	92	S-R
RÉCRÉATION 2	À GRANDS ESPACES	93	

NORMES SPÉCIALES

PROJET D'ENSEMBLE	166	X
% DE STATIONNEMENT COUVERT	332	
TYPE D'ENTREPOSAGE PERMIS	338	
% DE LA SUPERFICIE DE TERRAIN POUR ENTREPOSAGE	338	

SPÉCIFIQUEMENT EXCLUS:

SPÉCIFIQUEMENT PERMIS: 130, 215

NOTES: 141, 340

Normes d'implantation	153	153	168	168	168	168	158	161	185	184
	Hauteur maximale	Hauteur minimale	Marge avant	Marge arrière	Marge latérale	Largeur combinée cours latérales	I.O.S	R.P.T	Aire libre %	Aire agrément %
GÉNÉRALES	15	9								
PARTICULIÈRES										

Normes de lotissement	54	54	54
	Largeur du lot	Profondeur du lot	Superficie du lot
GÉNÉRALES			
PARTICULIÈRES			

Normes de densité	159 - 160		163		167	
	Superficie maximale	R.P.T maximal	Superficie maximale	R.P.T maximal	Logements à l'hectare	
	Admin. et service	Vente au détail	Admin. et service	Vente au détail	Nombre minimal	Nombre maximal
GÉNÉRALES			6,60	6,60	58,5	
PARTICULIÈRES						

GROUPE D'UTILISATION AGRICOLE (A)

AGRICULTURE 1	CULTURE	63
AGRICULTURE 2	CULTURE ET ÉLEVAGE	64

7 GROUPE D'UTILISATION RÉSIDENTIELLE (H) CLASSES D'OCCUPATION: A: ISOLÉ - B: JUMELÉ - C: EN RANGÉE

HABITATION 1	1 LOGEMENT	65	A B C
HABITATION 2	2 LOGEMENTS	66	A B C
HABITATION 3	3 LOGEMENTS	67	A B C
HABITATION 4	4 À 8 LOGEMENTS	68	A B C
HABITATION 5	9 À 12 LOGEMENTS	69	A B C
HABITATION 6	13 À 16 LOGEMENTS	70	X
HABITATION 7	17 LOGEMENTS ET PLUS	71	X
HABITATION 8	MAISONS DE PENSION - 4 À 9 CHAMBRES	72	X
HABITATION 9	MAISONS DE PENSION - 10 CHAMBRES ET PLUS	73	X
HABITATION 10	HABITATION COLLECTIVE	74	X
HABITATION 11	MAISONS MOBILES	75	
HABITATION 12	MAISONS DE CHAMBRES - 4 À 9 CHAMBRES	75.1	X
HABITATION 13	MAISONS DE CHAMBRES - 10 CHAMBRES ET PLUS	75.2	X

NORMES SPÉCIALES APPLICABLES AUX LOGEMENTS

HABITATION PROTÉGÉE	94	X
% DE LOGEMENTS DE 2 CHAMBRES OU PLUS OU DE 85 M ² OU PLUS	292	
% DE LOGEMENTS DE 3 CHAMBRES OU PLUS OU DE 105 M ² OU PLUS	292	

GROUPE D'UTILISATION COMMERCIALE (C)

COMMERCE 1	D'ACCOMMODATION	76	X
COMMERCE 2	SERVICES ADMINISTRATIFS	77	X
COMMERCE 3	HÔTELLERIE	78	X
COMMERCE 4	DÉTAIL ET SERVICES	79	X
COMMERCE 5	RESTAURATION, DÉBITS D'ALCOOL ET DIVERTISSEMENT	80	S-R
COMMERCE 6	DE DÉTAIL AVEC NUISANCES	81	
COMMERCE 7	DE GROS	82	
COMMERCE 8	STATIONNEMENT	83	

GROUPE D'UTILISATION INDUSTRIELLE (I)

INDUSTRIE 1	ASSOCIÉ AU COMMERCE DE DÉTAIL	84	X
INDUSTRIE 2	SANS NUISANCE	85	
INDUSTRIE 3	À NUISANCE FAIBLE	86	
INDUSTRIE 4	À NUISANCE FORTE	87	

GROUPE D'UTILISATION PUBLIQUE (P)

PUBLIC 1	À CLIENTÈLE DE VOISINAGE	88	X
PUBLIC 2	À CLIENTÈLE DE QUARTIER	89	X
PUBLIC 3	À CLIENTÈLE LOCALE	90	X
PUBLIC 4	À CLIENTÈLE DE RÉGION	91	X

GROUPE D'UTILISATION RÉCRÉATIVE (R)

RÉCRÉATION 1	DE LOISIRS	92	X
RÉCRÉATION 2	À GRANDS ESPACES	93	

NORMES SPÉCIALES

PROJET D'ENSEMBLE	166
% DE STATIONNEMENT COUVERT	332
TYPE D'ENTREPOSAGE PERMIS	338
% DE LA SUPERFICIE DE TERRAIN POUR ENTREPOSAGE	338

SPÉCIFIQUEMENT EXCLUS: 97

SPÉCIFIQUEMENT PERMIS: 206, 215

NOTES: 141, 340

Normes d'implantation	153	153	168	168	168	168	158	161	185	184
	Hauteur maximale	Hauteur minimale	Marge avant	Marge arrière	Marge latérale	Largeur combinée cours latérales	I.O.S	R.P.T	Aire libre %	Aire agrément %
GÉNÉRALES	15	9								
PARTICULIÈRES										
Normes de lotissement	54	54	54							
	Largeur du lot	Profondeur du lot	Superficie du lot							
GÉNÉRALES										
PARTICULIÈRES										
Normes de densité	159 - 160		163		167					
	Superficie maximale		R.P.T maximal		Logements à l'hectare		Admin. et service	Vente au détail	Nombre minimal	Nombre maximal
GÉNÉRALES							8,80	8,80	58,5	
PARTICULIÈRES										

AIRES: CVRI

GROUPE D'UTILISATION AGRICOLE (A)

AGRICULTURE 1	CULTURE	63	
AGRICULTURE 2	CULTURE ET ÉLEVAGE	64	

GROUPE D'UTILISATION RÉSIDENTIELLE (II) CLASSES D'OCCUPATION: A: ISOLÉ - B: JUMELÉ - C: EN RANGÉE

HABITATION 1	1 LOGEMENT	65	A B C
HABITATION 2	2 LOGEMENTS	66	A B C
HABITATION 3	3 LOGEMENTS	67	A B C
HABITATION 4	4 À 8 LOGEMENTS	68	A B C
HABITATION 5	9 À 12 LOGEMENTS	69	A B C
HABITATION 6	13 À 36 LOGEMENTS	70	X
HABITATION 7	37 LOGEMENTS ET PLUS	71	X
HABITATION 8	MAISONS DE PENSION - 4 À 9 CHAMBRES	72	X
HABITATION 9	MAISONS DE PENSION - 10 CHAMBRES ET PLUS	73	X
HABITATION 10	HABITATION COLLECTIVE	74	X
HABITATION 11	MAISONS MOBILES	75	
HABITATION 12	MAISONS DE CHAMBRES - 4 À 9 CHAMBRES	75.1	X
HABITATION 13	MAISONS DE CHAMBRES - 10 CHAMBRES ET PLUS	75.2	X

NORMES SPÉCIALES APPLICABLES AUX LOGEMENTS

HABITATION PROTÉGÉE	94	X
% DE LOGEMENTS DE 2 CHAMBRES OU PLUS OU DE 85 M ² OU PLUS	292	
% DE LOGEMENTS DE 3 CHAMBRES OU PLUS OU DE 105 M ² OU PLUS	292	

GROUPE D'UTILISATION COMMERCIALE (C)

COMMERCE 1	D'ACCOMMODATION	76	X
COMMERCE 2	SERVICES ADMINISTRATIFS	77	X
COMMERCE 3	HÔTELLERIE	78	X
COMMERCE 4	DÉTAIL ET SERVICES	79	X
COMMERCE 5	RESTAURATION, DÉBITS D'ALCOOL ET DIVERTISSEMENT	80	S-R
COMMERCE 6	DE DÉTAIL AVEC NUISANCES	81	
COMMERCE 7	DE GROS	82	
COMMERCE 8	STATIONNEMENT	83	

GROUPE D'UTILISATION INDUSTRIELLE (I)

INDUSTRIE 1	ASSOCIÉ AU COMMERCE DE DÉTAIL	84	X
INDUSTRIE 2	SANS NUISANCE	85	
INDUSTRIE 3	À NUISANCE FAIBLE	86	
INDUSTRIE 4	À NUISANCE FORTE	87	

GROUPE D'UTILISATION PUBLIQUE (P)

PUBLIC 1	À CLIENTÈLE DE VOISINAGE	88	X
PUBLIC 2	À CLIENTÈLE DE QUARTIER	89	X
PUBLIC 3	À CLIENTÈLE LOCALE	90	X
PUBLIC 4	À CLIENTÈLE DE RÉGION	91	X

GROUPE D'UTILISATION RÉCRÉATIVE (R)

RÉCRÉATION 1	DE LOISIRS	92	X
RÉCRÉATION 2	À GRANDS ESPACES	93	

NORMES SPÉCIALES

PROJET D'ENSEMBLE	166	X
% DE STATIONNEMENT COUVERT	332	
TYPE D'ENTREPOSAGE PERMIS	338	
% DE LA SUPERFICIE DE TERRAIN POUR ENTREPOSAGE	338	

SPÉCIFIQUEMENT EXCLUS: 97

SPÉCIFIQUEMENT PERMIS: 206, 215

NOTES: 141, 254, 340

Normes d'implantation	153	153	168	168	168	168	158	161	185	184
	Hauteur maximale	Hauteur minimale	Marge avant	Marge arrière	Marge latérale	Largeur combinée cours latérales	I.O.S	R.P.T	Aire libre %	Aire agrément %
GÉNÉRALES	15	9								
PARTICULIÈRES										

Normes de lotissement	54	54	54
	Largeur du lot	Profondeur du lot	Superficie du lot
GÉNÉRALES			
PARTICULIÈRES			

Normes de densité	159 - 160		163		167	
	Admin. et service	Superficie maximale Vente au détail	Admin. et service	R.P.T maximal Vente au détail	Nombre minimal	Logements à l'hectare Nombre maximal
GÉNÉRALES			6,60	6,60	58,5	
PARTICULIÈRES						

AIRES: CVR2

GROUPE D'UTILISATION AGRICOLE (A)

AGRICULTURE 1	CULTURE	63	
AGRICULTURE 2	CULTURE ET ÉLEVAGE	64	

GROUPE D'UTILISATION RÉSIDENTIELLE (H) CLASSES D'OCCUPATION: A: ISOLÉ - B: JUMELÉ - C: EN RANGÉE

HABITATION 1	1 LOGEMENT	65	
HABITATION 2	2 LOGEMENTS	66	A B C
HABITATION 3	3 LOGEMENTS	67	A B C
HABITATION 4	4 À 8 LOGEMENTS	68	A B C
HABITATION 5	9 À 12 LOGEMENTS	69	A B C
HABITATION 6	13 À 36 LOGEMENTS	70	X
HABITATION 7	37 LOGEMENTS ET PLUS	71	X
HABITATION 8	MAISONS DE PENSION - 4 À 9 CHAMBRES	72	X
HABITATION 9	MAISONS DE PENSION - 10 CHAMBRES ET PLUS	73	X
HABITATION 10	HABITATION COLLECTIVE	74	
HABITATION 11	MAISONS MOBILES	75	
HABITATION 12	MAISONS DE CHAMBRES - 4 À 9 CHAMBRES	75.1	X
HABITATION 13	MAISONS DE CHAMBRES - 10 CHAMBRES ET PLUS	75.2	X

NORMES SPÉCIALES APPLICABLES AUX LOGEMENTS

HABITATION PROTÉGÉE	94	X
% DE LOGEMENTS DE 2 CHAMBRES OU PLUS OU DE 85 M ² OU PLUS	292	
% DE LOGEMENTS DE 3 CHAMBRES OU PLUS OU DE 105 M ² OU PLUS	292	

GROUPE D'UTILISATION COMMERCIALE (C)

COMMERCE 1	D'ACCOMMODATION	76	X
COMMERCE 2	SERVICES ADMINISTRATIFS	77	X
COMMERCE 3	HÔTELLERIE	78	X
COMMERCE 4	DÉTAIL ET SERVICES	79	X
COMMERCE 5	RESTAURATION, DÉBITS D'ALCOOL ET DIVERTISSEMENT	80	
COMMERCE 6	DE DÉTAIL AVEC NUISANCES	81	
COMMERCE 7	DE GROS	82	
COMMERCE 8	STATIONNEMENT	83	

GROUPE D'UTILISATION INDUSTRIELLE (I)

INDUSTRIE 1	ASSOCIÉ AU COMMERCE DE DÉTAIL	84	X
INDUSTRIE 2	SANS NUISANCE	85	
INDUSTRIE 3	À NUISANCE FAIBLE	86	
INDUSTRIE 4	À NUISANCE FORTE	87	

GROUPE D'UTILISATION PUBLIQUE (P)

PUBLIC 1	À CLIENTÈLE DE VOISINAGE	88	X
PUBLIC 2	À CLIENTÈLE DE QUARTIER	89	X
PUBLIC 3	À CLIENTÈLE LOCALE	90	X
PUBLIC 4	À CLIENTÈLE DE RÉGION	91	X

GROUPE D'UTILISATION RÉCRÉATIVE (R)

RÉCRÉATION 1	DE LOISIRS	92	
RÉCRÉATION 2	À GRANDS ESPACES	93	

NORMES SPÉCIALES

PROJET D'ENSEMBLE	166	
% DE STATIONNEMENT COUVERT	332	
TYPE D'ENTREPOSAGE PERMIS	338	
% DE LA SUPERFICIE DE TERRAIN POUR ENTREPOSAGE	338	

SPÉCIFIQUEMENT EXCLUS:

SPÉCIFIQUEMENT PERMIS: 130, 189, 215

NOTES: 340

Normes d'implantation	153	153	168	168	168	168	158	161	185	184
	Hauteur maximale	Hauteur minimale	Marge avant	Marge arrière	Marge latérale	Largeur combinée cours latérales	I.O.S	R.P.T	Aire libre %	Aire agrément %
GÉNÉRALES										
PARTICULIÈRES										

Normes de lotissement	54	54	54
	Largeur du lot	Profondeur du lot	Superficie du lot
GÉNÉRALES			
PARTICULIÈRES			

Normes de densité	159 - 160		163		167	
	Superficie maximale	R.P.T maximal	Superficie maximale	R.P.T maximal	Logements à l'hectare	
	Admin. et service	Vente au détail	Admin. et service	Vente au détail	Nombre minimal	Nombre maximal
GÉNÉRALES			6,60	6,60	58,5	
PARTICULIÈRES						

AIRES: CVR3

GRUPE D'UTILISATION AGRICOLE (A)

AGRICULTURE 1	CULTURE	63	
AGRICULTURE 2	CULTURE ET ÉLEVAGE	64	

GRUPE D'UTILISATION RÉSIDENTIELLE (H) CLASSES D'OCCUPATION: A: ISOLÉ - B: JUMELÉ - C: EN RANGÉE

HABITATION 1	1 LOGEMENT	65	
HABITATION 2	2 LOGEMENTS	66	A B C
HABITATION 3	3 LOGEMENTS	67	A B C
HABITATION 4	4 À 8 LOGEMENTS	68	A B C
HABITATION 5	9 À 12 LOGEMENTS	69	A B C
HABITATION 6	13 À 16 LOGEMENTS	70	X
HABITATION 7	17 LOGEMENTS ET PLUS	71	X
HABITATION 8	MAISONS DE PENSION - 4 À 9 CHAMBRES	72	X
HABITATION 9	MAISONS DE PENSION - 10 CHAMBRES ET PLUS	73	X
HABITATION 10	HABITATION COLLECTIVE	74	
HABITATION 11	MAISONS MOBILES	75	
HABITATION 12	MAISONS DE CHAMBRES - 4 À 9 CHAMBRES	75.1	X
HABITATION 13	MAISONS DE CHAMBRES - 10 CHAMBRES ET PLUS	75.2	X

NORMES SPÉCIALES APPLICABLES AUX LOGEMENTS

HABITATION PROTÉGÉE	94	X
% DE LOGEMENTS DE 2 CHAMBRES OU PLUS OU DE 85 M ² OU PLUS	292	
% DE LOGEMENTS DE 3 CHAMBRES OU PLUS OU DE 105 M ² OU PLUS	292	

GRUPE D'UTILISATION COMMERCIALE (C)

COMMERCE 1	D'ACCOMMODATION	76	X
COMMERCE 2	SERVICES ADMINISTRATIFS	77	X
COMMERCE 3	HÔTELLERIE	78	
COMMERCE 4	DÉTAIL ET SERVICES	79	X
COMMERCE 5	RESTAURATION, DÉBITS D'ALCOOL ET DIVERTISSEMENT	80	
COMMERCE 6	DE DÉTAIL AVEC NUISANCES	81	
COMMERCE 7	DE GROS	82	
COMMERCE 8	STATIONNEMENT	83	C

GRUPE D'UTILISATION INDUSTRIELLE (I)

INDUSTRIE 1	ASSOCIÉ AU COMMERCE DE DÉTAIL	84	X
INDUSTRIE 2	SANS NUISANCE	85	X
INDUSTRIE 3	À NUISANCE FAIBLE	86	
INDUSTRIE 4	À NUISANCE FORTE	87	

GRUPE D'UTILISATION PUBLIQUE (P)

PUBLIC 1	À CLIENTÈLE DE VOISINAGE	88	X
PUBLIC 2	À CLIENTÈLE DE QUARTIER	89	X
PUBLIC 3	À CLIENTÈLE LOCALE	90	X
PUBLIC 4	À CLIENTÈLE DE RÉGION	91	X

GRUPE D'UTILISATION RÉCRÉATIVE (R)

RÉCRÉATION 1	DE LOISIRS	92	X
RÉCRÉATION 2	À GRANDS ESPACES	93	

NORMES SPÉCIALES

PROJET D'ENSEMBLE	166	
% DE STATIONNEMENT COUVERT	332	100
TYPE D'ENTREPOSAGE PERMIS	338	
% DE LA SUPERFICIE DE TERRAIN POUR ENTREPOSAGE	338	

SPÉCIFIQUEMENT EXCLUS: 94, 226

SPÉCIFIQUEMENT PERMIS: 130, 189

NOTES: 141, 340

Normes d'implantation	153	153	168	168	168	168	158	161	185	184
	Hauteur maximale	Hauteur minimale	Marge avant	Marge arrière	Marge latérale	Largeur combinée cours latérales	I.O.S	R.P.T	Aire libre %	Aire agrément %
GÉNÉRALES										
PARTICULIÈRES										
Normes de lotissement	54		54		54					
	Largeur du lot		Profondeur du lot		Superficie du lot					
GÉNÉRALES										
PARTICULIÈRES										
Normes de densité	159 - 160		163		167					
	Superficie inaximale		R.P.T maximal		Logements à l'hectare		Nombre minimal		Nombre inaximal	
GÉNÉRALES	Admin. et service		Vente au détail		Admin. et service		Vente au détail		58,5	
PARTICULIÈRES					6,60		6,60			

AIRÉS: CVR3

GROUPE D'UTILISATION AGRICOLE (A)

AGRICULTURE 1	CULTURE	63	
AGRICULTURE 2	CULTURE ET ÉLEVAGE	64	

GROUPE D'UTILISATION RÉSIDENIELLE (H) CLASSES D'OCCUPATION: A: ISOLÉ - B: JUMELÉ - C: EN RANGÉE

HABITATION 1	1 LOGEMENT	65	A B C
HABITATION 2	2 LOGEMENTS	66	A B C
HABITATION 3	3 LOGEMENTS	67	A B C
HABITATION 4	4 À 8 LOGEMENTS	68	A B C
HABITATION 5	9 À 12 LOGEMENTS	69	A B C
HABITATION 6	13 À 36 LOGEMENTS	70	X
HABITATION 7	37 LOGEMENTS ET PLUS	71	X
HABITATION 8	MAISONS DE PENSION - 4 À 9 CHAMBRES	72	X
HABITATION 9	MAISONS DE PENSION - 10 CHAMBRES ET PLUS	73	X
HABITATION 10	HABITATION COLLECTIVE	74	
HABITATION 11	MAISONS MOBILES	75	
HABITATION 12	MAISONS DE CHAMBRES - 4 À 9 CHAMBRES	75.1	X
HABITATION 13	MAISONS DE CHAMBRES - 10 CHAMBRES ET PLUS	75.2	X

NORMES SPÉCIALES APPLICABLES AUX LOGEMENTS

HABITATION PROTÉGÉE	94	X
% DE LOGEMENTS DE 2 CHAMBRES OU PLUS OU DE 85 M ² OU PLUS	292	
% DE LOGEMENTS DE 3 CHAMBRES OU PLUS OU DE 105 M ² OU PLUS	292	

GROUPE D'UTILISATION COMMERCIALE (C)

COMMERCE 1	D'ACCOMMODATION	76	SR
COMMERCE 2	SERVICES ADMINISTRATIFS	77	SR
COMMERCE 3	HÔTELLERIE	78	
COMMERCE 4	DÉTAIL ET SERVICES	79	SR
COMMERCE 5	RESTAURATION, DÉBITS D'ALCOOL ET DIVERTISSEMENT	80	
COMMERCE 6	DE DÉTAIL AVEC NUISANCES	81	
COMMERCE 7	DE GROS	82	
COMMERCE 8	STATIONNEMENT	83	

GROUPE D'UTILISATION INDUSTRIELLE (I)

INDUSTRIE 1	ASSOCIÉ AU COMMERCE DE DÉTAIL	84	SR
INDUSTRIE 2	SANS NUISANCE	85	
INDUSTRIE 3	À NUISANCE FAIBLE	86	
INDUSTRIE 4	À NUISANCE FORTE	87	

GROUPE D'UTILISATION PUBLIQUE (P)

PUBLIC 1	À CLIENTÈLE DE VOISINAGE	88	X
PUBLIC 2	À CLIENTÈLE DE QUARTIER	89	
PUBLIC 3	À CLIENTÈLE LOCALE	90	
PUBLIC 4	À CLIENTÈLE DE RÉGION	91	

GROUPE D'UTILISATION RÉCRÉATIVE (R)

RÉCRÉATION 1	DE LOISIRS	92	
RÉCRÉATION 2	À GRANDS ESPACES	93	

NORMES SPÉCIALES

PROJET D'ENSEMBLE	166
% DE STATIONNEMENT COUVERT	332
TYPE D'ENTREPOSAGE PERMIS	338
% DE LA SUPERFICIE DE TERRAIN POUR ENTREPOSAGE	338

SPÉCIFIQUEMENT EXCLUS:

SPÉCIFIQUEMENT PERMIS: 130, 189

NOTES: 141, 340

Normes d'implantation	153	153	168	168	168	168	158	161	185	184
	Hauteur maximale	Hauteur minimale	Marge avant	Marge arrière	Marge latérale	Largeur combinée cours latérales	I.O.S	R.P.T	Aire libre %	Aire agrément %
GÉNÉRALES										
PARTICULIÈRES										
Normes de lotissement	54		54		54					
	Largeur du lot	Profondeur du lot	Superficie du lot							
GÉNÉRALES										
PARTICULIÈRES										
Normes de densité	159 - 160		163		167					
	Superficie maximale	R.P.T maximal	Logements à l'hectare	Admin. et service	Vente au détail	Nombre minimal	Nombre maximal			
GÉNÉRALES				6,60	6,60	58,5				
PARTICULIÈRES										

AIRES: CVR3

GROUPE D'UTILISATION AGRICOLE (A)

AGRICULTURE 1	CULTURE	63	
AGRICULTURE 2	CULTURE ET ÉLEVAGE	64	

GROUPE D'UTILISATION RÉSIDENTIELLE (II) CLASSES D'OCCUPATION: A: ISOLÉ - B: JUMELÉ - C: EN RANGÉE

HABITATION 1	1 LOGEMENT	65	A B C
HABITATION 2	2 LOGEMENTS	66	A B C
HABITATION 3	3 LOGEMENTS	67	A B C
HABITATION 4	4 À 8 LOGEMENTS	68	A B C
HABITATION 5	9 À 12 LOGEMENTS	69	A B C
HABITATION 6	13 À 16 LOGEMENTS	70	X
HABITATION 7	17 LOGEMENTS ET PLUS	71	X
HABITATION 8	MAISONS DE PENSION - 4 À 9 CHAMBRES	72	X
HABITATION 9	MAISONS DE PENSION - 10 CHAMBRES ET PLUS	73	X
HABITATION 10	HABITATION COLLECTIVE	74	X
HABITATION 11	MAISONS MOBILES	75	
HABITATION 12	MAISONS DE CHAMBRES - 4 À 9 CHAMBRES	75.1	X
HABITATION 13	MAISONS DE CHAMBRES - 10 CHAMBRES ET PLUS	75.2	X

NORMES SPÉCIALES APPLICABLES AUX LOGEMENTS

HABITATION PROTÉGÉE	94	X
% DE LOGEMENTS DE 2 CHAMBRES OU PLUS OU DE 85 M ² OU PLUS	292	
% DE LOGEMENTS DE 1 CHAMBRE OU PLUS OU DE 105 M ² OU PLUS	292	

GROUPE D'UTILISATION COMMERCIALE (C)

COMMERCE 1	D'ACCOMMODATION	76	SR
COMMERCE 2	SERVICES ADMINISTRATIFS	77	SR
COMMERCE 3	HÔTELLERIE	78	
COMMERCE 4	DÉTAIL ET SERVICES	79	SR
COMMERCE 5	RESTAURATION, DÉBITS D'ALCOOL ET DIVERTISSEMENT	80	
COMMERCE 6	DE DÉTAIL AVEC NUISANCES	81	
COMMERCE 7	DE GROS	82	
COMMERCE 8	STATIONNEMENT	83	

GROUPE D'UTILISATION INDUSTRIELLE (I)

INDUSTRIE 1	ASSOCIÉ AU COMMERCE DE DÉTAIL	84	SR
INDUSTRIE 2	SANS NUISANCE	85	
INDUSTRIE 3	À NUISANCE FAIBLE	86	
INDUSTRIE 4	À NUISANCE FORTE	87	

GROUPE D'UTILISATION PUBLIQUE (P)

PUBLIC 1	À CLIENTÈLE DE VOISINAGE	88	X
PUBLIC 2	À CLIENTÈLE DE QUARTIER	89	X
PUBLIC 3	À CLIENTÈLE LOCAL	90	X
PUBLIC 4	À CLIENTÈLE DE RÉGION	91	X

GROUPE D'UTILISATION RÉCRÉATIVE (R)

RÉCRÉATION 1	DE LOISIRS	92	
RÉCRÉATION 2	À GRANDS ESPACES	93	

NORMES SPÉCIALES

PROJET D'ENSEMBLE	166	
% DE STATIONNEMENT COUVERT	332	
TYPE D'ENTREPOSAGE PERMIS	338	
% DE LA SUPERFICIE DE TERRAIN POUR ENTREPOSAGE	338	

SPÉCIFIQUEMENT EXCLUS:

SPÉCIFIQUEMENT PERMIS: 189, 215, 397

NOTES: 141, 318

Normes d'implantation	153	153	168	168	168	168	158	161	185	184
	Hauteur maximale	Hauteur minimale	Marge avant	Marge arrière	Marge latérale	Largeur combinée cours latérales	I.O.S	R.P.T	Aire libre %	Aire agrément %
GÉNÉRALES	13		6				0,75	1,65	20	10
PARTICULIÈRES										
Note-16	13		6				0,75	1,65	20	2

Normes de lotissement	54	54	54
	Largeur du lot	Profondeur du lot	Superficie du lot
GÉNÉRALES			
PARTICULIÈRES			

Normes de densité	159 - 160		163		167	
	Superficie maximale		R.P.T maximal		Logements à l'hectare	
	Admin. et service	Vente au détail	Admin. et service	Vente au détail	Nombre minimal	Nombre maximal
GÉNÉRALES	4400			2,75	22,5	
PARTICULIÈRES						

AIRES: RS-1

GROUPE D'UTILISATION AGRICOLE (A)

AGRICULTURE 1	CULTURE	63			
AGRICULTURE 2	CULTURE ET ÉLEVAGE	64			

GROUPE D'UTILISATION RÉSIDENTIELLE (H) CLASSES D'OCCUPATION: A: ISOLÉ - B: JUMELÉ - C: EN RANGÉE

HABITATION 1	1 LOGEMENT	65	A	B	C
HABITATION 2	2 LOGEMENTS	66	A	B	C
HABITATION 3	3 LOGEMENTS	67	A	B	C
HABITATION 4	4 À 8 LOGEMENTS	68	A	B	C
HABITATION 5	9 À 12 LOGEMENTS	69	A	B	C
HABITATION 6	13 À 36 LOGEMENTS	70	X		
HABITATION 7	37 LOGEMENTS ET PLUS	71	X		
HABITATION 8	MAISONS DE PENSION - 4 À 9 CHAMBRES	72	X		
HABITATION 9	MAISONS DE PENSION - 10 CHAMBRES ET PLUS	73	X		
HABITATION 10	HABITATION COLLECTIVE	74	X		
HABITATION 11	MAISONS MOBILES	75			
HABITATION 12	MAISONS DE CHAMBRES - 4 À 9 CHAMBRES	75.1	X		
HABITATION 13	MAISONS DE CHAMBRES - 10 CHAMBRES ET PLUS	75.2	X		

NORMES SPÉCIALES APPLICABLES AUX LOGEMENTS

HABITATION PROTÉGÉE	94	X
% DE LOGEMENTS DE 2 CHAMBRES OU PLUS OU DE 85 M ² OU PLUS	292	
% DE LOGEMENTS DE 1 CHAMBRES OU PLUS OU DE 105 M ² OU PLUS	292	

GROUPE D'UTILISATION COMMERCIALE (C)

COMMERCE 1	D'ACCOMMODATION	76	X
COMMERCE 2	SERVICES ADMINISTRATIFS	77	X
COMMERCE 3	HÔTELLERIE	78	X
COMMERCE 4	DÉTAIL ET SERVICES	79	X
COMMERCE 5	RESTAURATION, DÉBITS D'ALCOOL ET DIVERTISSEMENT	80	X
COMMERCE 6	DE DÉTAIL AVEC NUISANCES	81	
COMMERCE 7	DE GROS	82	
COMMERCE 8	STATIONNEMENT	83	X

GROUPE D'UTILISATION INDUSTRIELLE (I)

INDUSTRIE 1	ASSOCIÉ AU COMMERCE DE DÉTAIL	84	X
INDUSTRIE 2	SANS NUISANCE	85	
INDUSTRIE 3	À NUISANCE FAIBLE	86	
INDUSTRIE 4	À NUISANCE FORTE	87	

GROUPE D'UTILISATION PUBLIQUE (P)

PUBLIC 1	À CLIENTÈLE DE VOISINAGE	88	X
PUBLIC 2	À CLIENTÈLE DE QUARTIER	89	X
PUBLIC 3	À CLIENTÈLE LOCALE	90	X
PUBLIC 4	À CLIENTÈLE DE RÉGION	91	X

GROUPE D'UTILISATION RÉCRÉATIVE (R)

RÉCRÉATION 1	DE LOISIRS	92	X
RÉCRÉATION 2	À GRANDS ESPACES	93	

NORMES SPÉCIALES

PROJET D'ENSEMBLE	166	X
% DE STATIONNEMENT COUVERT	332	
TYPE D'ENTREPOSAGE PERMIS	338	
% DE LA SUPERFICIE DE TERRAIN POUR ENTREPOSAGE	338	

SPÉCIFIQUEMENT EXCLUS:

SPÉCIFIQUEMENT PERMIS: 206, 207, 208, 215

NOTES: 141, 340

Normes d'implantation	153	153	168	168	168	168	158	161	185	184
	Hauteur maximale	Hauteur minimale	Marge avant	Marge arrière	Marge latérale	Largeur combinée cours latérales	I.O.S	R.P.T	Aire libre %	Aire agrément %
GÉNÉRALES	16,5	9								
PARTICULIÈRES										

Normes de lotissement	54	54	54
	Largeur du lot	Profondeur du lot	Superficie du lot
GÉNÉRALES			
PARTICULIÈRES			

Normes de densité	159 - 160		163		167	
	Admin. et service	Vente au détail	Admin. et service	Vente au détail	Nombre minimal	Nombre maximal
GÉNÉRALES			6,60	6,60	58,5	
PARTICULIÈRES						

GROUPE D'UTILISATION AGRICOLE (A)

AGRICULTURE 1	CULTURE	63	
AGRICULTURE 2	CULTURE ET ÉLEVAGE	64	

GROUPE D'UTILISATION RÉSIDENTIELLE (H) CLASSES D'OCCUPATION: A: ISOLÉ - B: JUMELÉ - C: EN RANGÉE

HABITATION 1	1 LOGEMENT	65	A B C
HABITATION 2	2 LOGEMENTS	66	A B C
HABITATION 3	3 LOGEMENTS	67	A B C
HABITATION 4	4 À 8 LOGEMENTS	68	A B C
HABITATION 5	9 À 12 LOGEMENTS	69	A B C
HABITATION 6	13 À 16 LOGEMENTS	70	X
HABITATION 7	17 LOGEMENTS ET PLUS	71	X
HABITATION 8	MAISONS DE PENSION - 4 À 9 CHAMBRES	72	X
HABITATION 9	MAISONS DE PENSION - 10 CHAMBRES ET PLUS	73	X
HABITATION 10	HABITATION COLLECTIVE	74	X
HABITATION 11	MAISONS MOBILES	75	
HABITATION 12	MAISONS DE CHAMBRES - 4 À 9 CHAMBRES	75.1	X
HABITATION 13	MAISONS DE CHAMBRES - 10 CHAMBRES ET PLUS	75.2	X

NORMES SPÉCIALES APPLICABLES AUX LOGEMENTS

HABITATION PROTÉGÉE	94	X
% DE LOGEMENTS DE 2 CHAMBRES OU PLUS OU DE 85 M ² OU PLUS	292	
% DE LOGEMENTS DE 3 CHAMBRES OU PLUS OU DE 105 M ² OU PLUS	292	

GROUPE D'UTILISATION COMMERCIALE (C)

COMMERCE 1	D'ACCOMMODATION	76	SR
COMMERCE 2	SERVICES ADMINISTRATIFS	77	SR
COMMERCE 3	HÔTELLERIE	78	
COMMERCE 4	DÉTAIL ET SERVICES	79	SR
COMMERCE 5	RESTAURATION, DÉBITS D'ALCOOL ET DIVERTISSEMENT	80	SR
COMMERCE 6	DE DÉTAIL AVEC NUISANCES	81	
COMMERCE 7	DE GROS	82	
COMMERCE 8	STATIONNEMENT	83	X

GROUPE D'UTILISATION INDUSTRIELLE (I)

INDUSTRIE 1	ASSOCIÉ AU COMMERCE DE DÉTAIL	84	S-R
INDUSTRIE 2	SANS NUISANCE	85	
INDUSTRIE 3	À NUISANCE FAIBLE	86	
INDUSTRIE 4	À NUISANCE FORTE	87	

GROUPE D'UTILISATION PUBLIQUE (P)

PUBLIC 1	À CLIENTÈLE DE VOISINAGE	88	S-R
PUBLIC 2	À CLIENTÈLE DE QUARTIER	89	S-R
PUBLIC 3	À CLIENTÈLE LOCALE	90	S-R
PUBLIC 4	À CLIENTÈLE DE RÉGION	91	S-R

GROUPE D'UTILISATION RÉCRÉATIVE (R)

RÉCRÉATION 1	DE LOISIRS	92	S-R
RÉCRÉATION 2	À GRANDS ESPACES	93	

NORMES SPÉCIALES

PROJET D'ENSEMBLE	166	X
% DE STATIONNEMENT COUVERT	332	
TYPE D'ENTREPOSAGE PERMIS	338	
% DE LA SUPERFICIE DE TERRAIN POUR ENTREPOSAGE	338	

SPÉCIFIQUEMENT EXCLUS: 97

SPÉCIFIQUEMENT PERMIS: 206

NOTES: 141, 340

Normes d'implantation	153	153	168	168	168	168	158	161	185	184
	Hauteur maximale	Hauteur minimale	Marge avant	Marge arrière	Marge latérale	Largeur combinée cours latérales	I.O.S	R.P.T	Aire libre %	Aire agrément %
GÉNÉRALES	28									
PARTICULIÈRES										

Normes de lotissement	54	54	54
	Largeur du lot	Profondeur du lot	Superficie du lot
GÉNÉRALES			
PARTICULIÈRES			

Normes de densité	159 - 160		163		167	
	Superficie maximale		R.P.T maximal		Logements à l'hectare	
	Admin. et service	Vente au détail	Admin. et service	Vente au détail	Nombre minimal	Nombre maximal
GÉNÉRALES			6,60	6,60	58,5	
PARTICULIÈRES						

AIRES: CVR2

GROUPE D'UTILISATION AGRICOLE (A)

AGRICULTURE 1	CULTURE	63	
AGRICULTURE 2	CULTURE ET ÉLEVAGE	64	

GROUPE D'UTILISATION RÉSIDENTIELLE (H) CLASSES D'OCCUPATION: A: ISOLÉ - B: JUMELÉ - C: EN RANGÉE

HABITATION 1	1 LOGEMENT	65	A B C
HABITATION 2	2 LOGEMENTS	66	A B C
HABITATION 3	3 LOGEMENTS	67	A B C
HABITATION 4	4 À 8 LOGEMENTS	68	A B C
HABITATION 5	9 À 12 LOGEMENTS	69	A B C
HABITATION 6	13 À 36 LOGEMENTS	70	X
HABITATION 7	37 LOGEMENTS ET PLUS	71	X
HABITATION 8	MAISONS DE PENSION - 4 À 9 CHAMBRES	72	X
HABITATION 9	MAISONS DE PENSION - 10 CHAMBRES ET PLUS	73	X
HABITATION 10	HABITATION COLLECTIVE	74	X
HABITATION 11	MAISONS MOBILES	75	
HABITATION 12	MAISONS DE CHAMBRES - 4 À 9 CHAMBRES	75.1	X
HABITATION 13	MAISONS DE CHAMBRES - 10 CHAMBRES ET PLUS	75.2	X

NORMES SPÉCIALES APPLICABLES AUX LOGEMENTS

HABITATION PROTÉGÉE	94	X
% DE LOGEMENTS DE 2 CHAMBRES OU PLUS OU DE 85 M ² OU PLUS	292	
% DE LOGEMENTS DE 3 CHAMBRES OU PLUS OU DE 105 M ² OU PLUS	292	

GROUPE D'UTILISATION COMMERCIALE (C)

COMMERCE 1	D'ACCOMMODATION	76	SR
COMMERCE 2	SERVICES ADMINISTRATIFS	77	SR
COMMERCE 3	HÔTELLERIE	78	
COMMERCE 4	DÉTAIL ET SERVICES	79	SR
COMMERCE 5	RESTAURATION, DÉBITS D'ALCOOL ET DIVERTISSEMENT	80	
COMMERCE 6	DE DÉTAIL AVEC NUISANCES	81	
COMMERCE 7	DE GROS	82	
COMMERCE 8	STATIONNEMENT	83	

GROUPE D'UTILISATION INDUSTRIELLE (I)

INDUSTRIE 1	ASSOCIÉ AU COMMERCE DE DÉTAIL	84	SR
INDUSTRIE 2	SANS NUISANCE	85	
INDUSTRIE 3	À NUISANCE FAIBLE	86	
INDUSTRIE 4	À NUISANCE FORTE	87	

GROUPE D'UTILISATION PUBLIQUE (P)

PUBLIC 1	À CLIENTÈLE DE VOISINAGE	88	S-R
PUBLIC 2	À CLIENTÈLE DE QUARTIER	89	S-R
PUBLIC 3	À CLIENTÈLE LOCALE	90	S-R
PUBLIC 4	À CLIENTÈLE DE RÉGION	91	S-R

GROUPE D'UTILISATION RÉCRÉATIVE (R)

RÉCRÉATION 1	DE LOISIRS	92	S-R
RÉCRÉATION 2	À GRANDS ESPACES	93	

NORMES SPÉCIALES

PROJET D'ENSEMBLE	166	X
% DE STATIONNEMENT COUVERT	332	
TYPE D'ENTREPOSAGE PERMIS	338	
% DE LA SUPERFICIE DE TERRAIN POUR ENTREPOSAGE	338	

SPÉCIFIQUEMENT EXCLUS:

SPÉCIFIQUEMENT PERMIS: 130

NOTES: 141 - 340

Normes d'implantation	153	153	168	168	168	168	158	161	185	184
	Hauteur maximale	Hauteur minimale	Marge avant	Marge arrière	Marge latérale	Largeur combinée cours latérales	I.O.S	R.P.T	Aire libre %	Aire agrément %
GÉNÉRALES	15	9								
PARTICULIÈRES										

Normes de lotissement	54	54	54
	Largeur du lot	Profondeur du lot	Superficie du lot
GÉNÉRALES			
PARTICULIÈRES			

Normes de densité	159 - 160		163		167	
	Superficie maximale	Superficie maximale	R.P.T maximal	R.P.T maximal	Logements à l'hectare	
	Admin. et service	Vente au détail	Admin. et service	Vente au détail	Nombre minimal	Nombre maximal
GÉNÉRALES			6,60	6,60	58,5	
PARTICULIÈRES						

AIRES: CVR1, CVR2

GRUPE D'UTILISATION AGRICOLE (A)

AGRICULTURE 1	CULTURE	63	
AGRICULTURE 2	CULTURE ET ÉLEVAGE	64	

GRUPE D'UTILISATION RÉSIDENTIELLE (H) CLASSES D'OCCUPATION: A: ISOLÉ - B: JUMELÉ - C: EN RANGÉE

HABITATION 1	1 LOGEMENT	65	A B C
HABITATION 2	2 LOGEMENTS	66	A B C
HABITATION 3	3 LOGEMENTS	67	A B C
HABITATION 4	4 À 8 LOGEMENTS	68	A B C
HABITATION 5	9 À 12 LOGEMENTS	69	A B C
HABITATION 6	13 À 36 LOGEMENTS	70	X
HABITATION 7	37 LOGEMENTS ET PLUS	71	X
HABITATION 8	MAISONS DE PENSION - 4 À 9 CHAMBRES	72	X
HABITATION 9	MAISONS DE PENSION - 10 CHAMBRES ET PLUS	73	X
HABITATION 10	HABITATION COLLECTIVE	74	
HABITATION 11	MAISONS MOBILES	75	
HABITATION 12	MAISONS DE CHAMBRES - 4 À 9 CHAMBRES	75.1	X
HABITATION 13	MAISONS DE CHAMBRES - 10 CHAMBRES ET PLUS	75.2	X

NORMES SPÉCIALES APPLICABLES AUX LOGEMENTS

HABITATION PROTÉGÉE	94
% DE LOGEMENTS DE 2 CHAMBRES OU PLUS OU DE 85 M ² OU PLUS	292
% DE LOGEMENTS DE 3 CHAMBRES OU PLUS OU DE 105 M ² OU PLUS	292

GRUPE D'UTILISATION COMMERCIALE (C)

COMMERCE 1	D'ACCOMMODATION	76	SR1
COMMERCE 2	SERVICES ADMINISTRATIFS	77	SR1
COMMERCE 3	HÔTELLERIE	78	
COMMERCE 4	DÉTAIL ET SERVICES	79	SR1
COMMERCE 5	RESTAURATION, DÉBITS D'ALCOOL ET DIVERTISSEMENT	80	
COMMERCE 6	DE DÉTAIL AVEC NUISANCES	81	
COMMERCE 7	DE GROS	82	
COMMERCE 8	STATIONNEMENT	83	

GRUPE D'UTILISATION INDUSTRIELLE (I)

INDUSTRIE 1	ASSOCIÉ AU COMMERCE DE DÉTAIL	84	SR1
INDUSTRIE 2	SANS NUISANCE	85	
INDUSTRIE 3	À NUISANCE FAIBLE	86	
INDUSTRIE 4	À NUISANCE FORTE	87	

GRUPE D'UTILISATION PUBLIQUE (P)

PUBLIC 1	À CLIENTÈLE DE VOISINAGE	88	X
PUBLIC 2	À CLIENTÈLE DE QUARTIER	89	X
PUBLIC 3	À CLIENTÈLE LOCALE	90	X
PUBLIC 4	À CLIENTÈLE DE RÉGION	91	X

GRUPE D'UTILISATION RÉCRÉATIVE (R)

RÉCRÉATION 1	DE LOISIRS	92
RÉCRÉATION 2	À GRANDS ESPACES	93

NORMES SPÉCIALES

PROJET D'ENSEMBLE	166
% DE STATIONNEMENT COUVERT	332
TYPE D'ENTREPOSAGE PERMIS	338
% DE LA SUPERFICIE DE TERRAIN POUR ENTREPOSAGE	338

SPÉCIFIQUEMENT EXCLUS:

SPÉCIFIQUEMENT PERMIS: 397

NOTES:

Normes d'implantation	153	153	168	168	168	168	158	161	185	184
	Hauteur maximale	Hauteur minimale	Marge avant	Marge arrière	Marge latérale	Largeur combinée cours latérales	I.O.S	R.P.T	Aire libre %	Aire agrément %
GÉNÉRALES	13		5,5				0,75	1,75	20	10
PARTICULIÈRES										

Normes de lotissement	54	54	54
	Largeur du lot	Profondeur du lot	Superficie du lot
GÉNÉRALES			
PARTICULIÈRES			

Normes de densité	159 - 160		163		167	
	Admin. et service	Superficie maximale Vente au détail	Admin. et service	R.P.T maximal Vente au détail	Logements à l'hectare	
					Nombre minimal	Nombre maximal
GÉNÉRALES	4400			2,75	22,5	
PARTICULIÈRES						

AIRES: RS-1

GROUPE D'UTILISATION AGRICOLE (A)

AGRICULTURE 1	CULTURE	63	
AGRICULTURE 2	CULTURE ET ÉLEVAGE	64	

GROUPE D'UTILISATION RÉSIDENTIELLE (H) CLASSES D'OCCUPATION: A: ISOLÉ - B: JUMELÉ - C: EN RANGÉE

HABITATION 1	1 LOGEMENT	65	
HABITATION 2	2 LOGEMENTS	66	A B C
HABITATION 3	3 LOGEMENTS	67	A B C
HABITATION 4	4 À 9 LOGEMENTS	68	A B C
HABITATION 5	9 À 12 LOGEMENTS	69	A B C
HABITATION 6	13 À 36 LOGEMENTS	70	X
HABITATION 7	37 LOGEMENTS ET PLUS	71	X
HABITATION 8	MAISONS DE PENSION - 4 À 9 CHAMBRES	72	X
HABITATION 9	MAISONS DE PENSION - 10 CHAMBRES ET PLUS	73	X
HABITATION 10	HABITATION COLLECTIVE	74	
HABITATION 11	MAISONS MOBILES	75	
HABITATION 12	MAISONS DE CHAMBRES - 4 À 9 CHAMBRES	75.1	X
HABITATION 13	MAISONS DE CHAMBRES - 10 CHAMBRES ET PLUS	75.2	X

NORMES SPÉCIALES APPLICABLES AUX LOGEMENTS

HABITATION PROTÉGÉE	94	X
% DE LOGEMENTS DE 2 CHAMBRES OU PLUS OU DE 85 M ² OU PLUS	292	
% DE LOGEMENTS DE 3 CHAMBRES OU PLUS OU DE 105 M ² OU PLUS	292	

GROUPE D'UTILISATION COMMERCIALE (C)

COMMERCE 1	D'ACCOMMODATION	76	X
COMMERCE 2	SERVICES ADMINISTRATIFS	77	X
COMMERCE 3	HÔTELLERIE	78	X
COMMERCE 4	DÉTAIL ET SERVICES	79	X
COMMERCE 5	RESTAURATION, DÉBITS D'ALCOOL ET DIVERTISSEMENT	80	X
COMMERCE 6	DE DÉTAIL AVEC NUISANCES	81	
COMMERCE 7	DE GROS	82	
COMMERCE 8	STATIONNEMENT	83	

GROUPE D'UTILISATION INDUSTRIELLE (I)

INDUSTRIE 1	ASSOCIÉ AU COMMERCE DE DÉTAIL	84	X
INDUSTRIE 2	SANS NUISANCE	85	X
INDUSTRIE 3	À NUISANCE FAIBLE	86	
INDUSTRIE 4	À NUISANCE FORTE	87	

GROUPE D'UTILISATION PUBLIQUE (P)

PUBLIC 1	À CLIENTÈLE DE VOISINAGE	88	X
PUBLIC 2	À CLIENTÈLE DE QUARTIER	89	X
PUBLIC 3	À CLIENTÈLE LOCALE	90	X
PUBLIC 4	À CLIENTÈLE DE RÉGION	91	X

GROUPE D'UTILISATION RÉCRÉATIVE (R)

RÉCRÉATION 1	DE LOISIRS	92	X
RÉCRÉATION 2	À GRANDS ESPACES	93	

NORMES SPÉCIALES

PROJET D'ENSEMBLE	166	
% DE STATIONNEMENT COUVERT	332	
TYPE D'ENTREPOSAGE PERMIS	338	
% DE LA SUPERFICIE DE TERRAIN POUR ENTREPOSAGE	338	

SPÉCIFIQUEMENT EXCLUS: 95

SPÉCIFIQUEMENT PERMIS: 215

NOTES: 340

Normes d'implantation	153	153	168	168	168	168	158	161	185	184
	Hauteur maximale	Hauteur minimale	Marge avant	Marge arrière	Marge latérale	Largeur combinée cours latérales	I.O.S	R.P.T	Aire libre %	Aire agrément %
GÉNÉRALES										
PARTICULIÈRES										

Normes de lotissement	54	54	54
	Largeur du lot	Profondeur du lot	Superficie du lot
GÉNÉRALES			
PARTICULIÈRES			

Normes de densité	159 - 160		163		167	
	Superficie maximale	R.P.T maximal	Superficie maximale	R.P.T maximal	Logements à l'hectare	
	Admin. et service	Vente au détail	Admin. et service	Vente au détail	Nombre minimal	Nombre maximal
GÉNÉRALES			6,60	6,60	58,5	
PARTICULIÈRES						

AIRES: CVR3

GROUPE D'UTILISATION AGRICOLE (A)

AGRICULTURE 1	CULTURE	63	
AGRICULTURE 2	CULTURE ET ÉLEVAGE	64	

GROUPE D'UTILISATION RÉSIDENNELLE (H) CLASSES D'OCCUPATION: A: ISOLÉ - B: JUMELÉ - C: EN RANGÉE

HABITATION 1	1 LOGEMENT	65	
HABITATION 2	2 LOGEMENTS	66	A B C
HABITATION 3	3 LOGEMENTS	67	A B C
HABITATION 4	4 À 8 LOGEMENTS	68	A B C
HABITATION 5	9 À 12 LOGEMENTS	69	A B C
HABITATION 6	13 À 16 LOGEMENTS	70	X
HABITATION 7	17 LOGEMENTS ET PLUS	71	X
HABITATION 8	MAISONS DE PENSION - 4 À 9 CHAMBRES	72	X
HABITATION 9	MAISONS DE PENSION - 10 CHAMBRES ET PLUS	73	X
HABITATION 10	HABITATION COLLECTIVE	74	
HABITATION 11	MAISONS MOBILES	75	
HABITATION 12	MAISONS DE CHAMBRES - 4 À 9 CHAMBRES	75.1	X
HABITATION 13	MAISONS DE CHAMBRES - 10 CHAMBRES ET PLUS	75.2	X

NORMES SPÉCIALES APPLICABLES AUX LOGEMENTS

HABITATION PROTÉGÉE	94	X
% DE LOGEMENTS DE 2 CHAMBRES OU PLUS OU DE 85 M ² OU PLUS	292	
% DE LOGEMENTS DE 1 CHAMBRE OU PLUS OU DE 105 M ² OU PLUS	292	

GROUPE D'UTILISATION COMMERCIALE (C)

COMMERCE 1	D'ACCOMMODATION	76	X
COMMERCE 2	SERVICES ADMINISTRATIFS	77	X
COMMERCE 3	HÔTELLERIE	78	X
COMMERCE 4	DÉTAIL ET SERVICES	79	X
COMMERCE 5	RESTAURATION, DÉBITS D'ALCOOL ET DIVERTISSEMENT	80	
COMMERCE 6	DE DÉTAIL AVEC NUISANCES	81	
COMMERCE 7	DE GROS	82	
COMMERCE 8	STATIONNEMENT	83	

GROUPE D'UTILISATION INDUSTRIELLE (I)

INDUSTRIE 1	ASSOCIÉ AU COMMERCE DE DÉTAIL	84	X
INDUSTRIE 2	SANS NUISANCE	85	
INDUSTRIE 3	À NUISANCE FAIBLE	86	
INDUSTRIE 4	À NUISANCE FORTE	87	

GROUPE D'UTILISATION PUBLIQUE (P)

PUBLIC 1	À CLIENTÈLE DE VOISINAGE	88	X
PUBLIC 2	À CLIENTÈLE DE QUARTIER	89	X
PUBLIC 3	À CLIENTÈLE LOCALE	90	X
PUBLIC 4	À CLIENTÈLE DE RÉGION	91	X

GROUPE D'UTILISATION RÉCRÉATIVE (R)

RÉCRÉATION 1	DE LOISIRS	92	X
RÉCRÉATION 2	À GRANDS ESPACES	93	

NORMES SPÉCIALES

PROJET D'ENSEMBLE	166
% DE STATIONNEMENT COUVERT	332
TYPE D'ENTREPOSAGE PERMIS	338
% DE LA SUPERFICIE DE TERRAIN POUR ENTREPOSAGE	338

SPÉCIFIQUEMENT EXCLUS:

SPÉCIFIQUEMENT PERMIS: 130, 189, 215

NOTES: 239, 256, 340

Normes d'implantation	153	153	168	168	168	168	158	161	185	184
	Hauteur maximale	Hauteur minimale	Marge avant	Marge arrière	Marge latérale	Largeur combinée cours latérales	I.O.S	R.P.T	Aire libre %	Aire agrément %
GÉNÉRALES										
PARTICULIÈRES										
Normes de lotissement	54		54		54					
	Largeur du lot		Profondeur du lot		Superficie du lot					
GÉNÉRALES										
PARTICULIÈRES										
Normes de densité	159 - 160		163		167					
	Superficie maximale		R.P.T maximal		Logements à l'hectare		Admin. et service	Vente au détail	Nombre minimal	Nombre maximal
GÉNÉRALES							6,60	6,60	58,5	
PARTICULIÈRES										

AIRES: CVR3

GROUPE D'UTILISATION AGRICOLE (A)

AGRICULTURE 1	CULTURE	63	
AGRICULTURE 2	CULTURE ET ÉLEVAGE	64	

GROUPE D'UTILISATION RÉSIDENTIELLE (H) CLASSES D'OCCUPATION: A: ISOLÉ - B: JUMELÉ - C: EN RANGÉE

HABITATION 1	1 LOGEMENT	65	A B C
HABITATION 2	2 LOGEMENTS	66	A B C
HABITATION 3	3 LOGEMENTS	67	A B C
HABITATION 4	4 À 8 LOGEMENTS	68	A B C
HABITATION 5	9 À 12 LOGEMENTS	69	A B C
HABITATION 6	13 À 36 LOGEMENTS	70	X
HABITATION 7	37 LOGEMENTS ET PLUS	71	X
HABITATION 8	MAISONS DE PENSION - 4 À 9 CHAMBRES	72	X
HABITATION 9	MAISONS DE PENSION - 10 CHAMBRES ET PLUS	73	X
HABITATION 10	HABITATION COLLECTIVE	74	X
HABITATION 11	MAISONS MOBILES	75	
HABITATION 12	MAISONS DE CHAMBRES - 4 À 9 CHAMBRES	75.1	X
HABITATION 13	MAISONS DE CHAMBRES - 10 CHAMBRES ET PLUS	75.2	X

NORMES SPÉCIALES APPLICABLES AUX LOGEMENTS

HABITATION PROTÉGÉE	94	X
% DE LOGEMENTS DE 2 CHAMBRES OU PLUS OU DE 85 M ² OU PLUS	292	
% DE LOGEMENTS DE 3 CHAMBRES OU PLUS OU DE 105 M ² OU PLUS	292	

GROUPE D'UTILISATION COMMERCIALE (C)

COMMERCE 1	D'ACCOMMODATION	76	S-R
COMMERCE 2	SERVICES ADMINISTRATIFS	77	S-R
COMMERCE 3	HÔTELLERIE	78	
COMMERCE 4	DÉTAIL ET SERVICES	79	S-R
COMMERCE 5	RESTAURATION, DÉBITS D'ALCOOL ET DIVERTISSEMENT	80	S-R
COMMERCE 6	DE DÉTAIL AVEC NUISANCES	81	
COMMERCE 7	DE GROS	82	
COMMERCE 8	STATIONNEMENT	83	

GROUPE D'UTILISATION INDUSTRIELLE (I)

INDUSTRIE 1	ASSOCIÉ AU COMMERCE DE DÉTAIL	84	S-R
INDUSTRIE 2	SANS NUISANCE	85	
INDUSTRIE 3	À NUISANCE FAIBLE	86	
INDUSTRIE 4	À NUISANCE FORTE	87	

GROUPE D'UTILISATION PUBLIQUE (P)

PUBLIC 1	À CLIENTÈLE DE VOISINAGE	88	S-R
PUBLIC 2	À CLIENTÈLE DE QUARTIER	89	S-R
PUBLIC 3	À CLIENTÈLE LOCALE	90	S-R
PUBLIC 4	À CLIENTÈLE DE RÉGION	91	S-R

GROUPE D'UTILISATION RÉCRÉATIVE (R)

RÉCRÉATION 1	DE LOISIRS	92	S-R
RÉCRÉATION 2	À GRANDS ESPACES	93	

NORMES SPÉCIALES

PROJET D'ENSEMBLE	166	
% DE STATIONNEMENT COUVERT	332	
TYPE D'ENTREPOSAGE PERMIS	338	
% DE LA SUPERFICIE DE TERRAIN POUR ENTREPOSAGE	338	

SPÉCIFIQUEMENT EXCLUS: 97

SPÉCIFIQUEMENT PERMIS: 206

NOTES: 141, 340

Normes d'implantation	153	153	168	168	168	168	158	161	185	184				
	Hauteur maximale	Hauteur minimale	Marge avant	Marge arrière	Marge latérale	Largeur combinée cours latérales	I.O.S	R.P.T	Aire libre %	Aire agrément %				
GÉNÉRALES	15	9												
PARTICULIÈRES														
Normes de lotissement	54		54		54									
	Largeur du lot		Profondeur du lot		Superficie du lot									
GÉNÉRALES														
PARTICULIÈRES														
Normes de densité	159 - 160		163		167									
	Superficie maximale		R.P.T maximal		Logements à l'hectare		Admin. et service		Vente au détail		Nombre minimal		Nombre maximal	
GÉNÉRALES			8,80		8,80		58,5							
PARTICULIÈRES														

AIRES: CVR1

GRUPE D'UTILISATION AGRICOLE (A)

AGRICULTURE 1	CULTURE	63
AGRICULTURE 2	CULTURE ET ÉLEVAGE	64

GRUPE D'UTILISATION RÉSIDENTIELLE (II) CLASSES D'OCCUPATION: A: ISOLÉ - B: JUMELÉ - C: EN RANGÉE

HABITATION 1	1 LOGEMENT	65	A B C
HABITATION 2	2 LOGEMENTS	66	A B C
HABITATION 3	3 LOGEMENTS	67	A B C
HABITATION 4	4 À 8 LOGEMENTS	68	A B C
HABITATION 5	9 À 12 LOGEMENTS	69	A B C
HABITATION 6	13 À 36 LOGEMENTS	70	X
HABITATION 7	37 LOGEMENTS ET PLUS	71	X
HABITATION 8	MAISONS DE PENSION - 4 À 9 CHAMBRES	72	X
HABITATION 9	MAISONS DE PENSION - 10 CHAMBRES ET PLUS	73	X
HABITATION 10	HABITATION COLLECTIVE	74	X
HABITATION 11	MAISONS MOBILES	75	
HABITATION 12	MAISONS DE CHAMBRES - 4 À 9 CHAMBRES	75.1	X
HABITATION 13	MAISONS DE CHAMBRES - 10 CHAMBRES ET PLUS	75.2	X

NORMES SPÉCIALES APPLICABLES AUX LOGEMENTS

HABITATION PROTÉGÉE	94	X
% DE LOGEMENTS DE 2 CHAMBRES OU PLUS OU DE 85 M ² OU PLUS	292	
% DE LOGEMENTS DE 3 CHAMBRES OU PLUS OU DE 105 M ² OU PLUS	292	

GRUPE D'UTILISATION COMMERCIALE (C)

COMMERCE 1	D'ACCOMMODATION	76	S-R
COMMERCE 2	SERVICES ADMINISTRATIFS	77	S-R
COMMERCE 3	HÔTELLERIE	78	X
COMMERCE 4	DÉTAIL ET SERVICES	79	S-R
COMMERCE 5	RESTAURATION, DÉBITS D'ALCOOL ET DIVERTISSEMENT	80	S-R
COMMERCE 6	DE DÉTAIL AVEC NUISANCES	81	
COMMERCE 7	DE GROS	82	
COMMERCE 8	STATIONNEMENT	83	

GRUPE D'UTILISATION INDUSTRIELLE (I)

INDUSTRIE 1	ASSOCIÉ AU COMMERCE DE DÉTAIL	84	S-R
INDUSTRIE 2	SANS NUISANCE	85	
INDUSTRIE 3	À NUISANCE FAIBLE	86	
INDUSTRIE 4	À NUISANCE FORTE	87	

GRUPE D'UTILISATION PUBLIQUE (P)

PUBLIC 1	À CLIENTÈLE DE VOISINAGE	88	S-R
PUBLIC 2	À CLIENTÈLE DE QUARTIER	89	S-R
PUBLIC 3	À CLIENTÈLE LOCALE	90	S-R
PUBLIC 4	À CLIENTÈLE DE RÉGION	91	S-R

GRUPE D'UTILISATION RÉCRÉATIVE (R)

RÉCRÉATION 1	DE LOISIRS	92	S-R
RÉCRÉATION 2	À GRANDS ESPACES	93	

NORMES SPÉCIALES

PROJET D'ENSEMBLE	166	X
% DE STATIONNEMENT COUVERT	332	
TYPE D'ENTREPOSAGE PERMIS	338	
% DE LA SUPERFICIE DE TERRAIN POUR ENTREPOSAGE	338	

SPÉCIFIQUEMENT EXCLUS: 97

SPÉCIFIQUEMENT PERMIS: 206, 215, 396

NOTES: 141, 340

Normes d'implantation	153	153	168	168	168	168	158	161	185	184
	Hauteur maximale	Hauteur minimale	Marge avant	Marge arrière	Marge latérale	Largeur combinée cours latérales	I.O.S	R.P.T	Aire libre %	Aire agrément %
GÉNÉRALES	15	9								
PARTICULIÈRES										
Normes de lotissement	54	54	54							
	Largeur du lot	Profondeur du lot	Superficie du lot							
GÉNÉRALES										
PARTICULIÈRES										
Normes de densité	159 - 160		163		167					
	Superficie maximale		R.P.T maximal		Logements à l'hectare					
GÉNÉRALES	Admin. et service	Vente au détail	Admin. et service	Vente au détail	Nombre minimal	Nombre maximal				
			6,60	6,60	58,5					
PARTICULIÈRES										

AIRES: CVR2

GRUPE D'UTILISATION AGRICOLE (A)

AGRICULTURE 1	CULTURE	63	
AGRICULTURE 2	CULTURE ET ÉLEVAGE	64	

GRUPE D'UTILISATION RÉSIDENTIELLE (H) CLASSES D'OCCUPATION: A: ISOLÉ - B: JUMELÉ - C: EN RANGÉE

HABITATION 1	1 LOGEMENT	65	
HABITATION 2	2 LOGEMENTS	66	A B C
HABITATION 3	3 LOGEMENTS	67	A B C
HABITATION 4	4 À 8 LOGEMENTS	68	A B C
HABITATION 5	9 À 12 LOGEMENTS	69	A B C
HABITATION 6	13 À 36 LOGEMENTS	70	X
HABITATION 7	37 LOGEMENTS ET PLUS	71	X
HABITATION 8	MAISONS DE PENSION - 4 À 9 CHAMBRES	72	X
HABITATION 9	MAISONS DE PENSION - 10 CHAMBRES ET PLUS	73	X
HABITATION 10	HABITATION COLLECTIVE	74	
HABITATION 11	MAISONS MOBILES	75	
HABITATION 12	MAISONS DE CHAMBRES - 4 À 9 CHAMBRES	75.1	X
HABITATION 13	MAISONS DE CHAMBRES - 10 CHAMBRES ET PLUS	75.2	X

NORMES SPÉCIALES APPLICABLES AUX LOGEMENTS

HABITATION PROTÉGÉE	94	X
% DE LOGEMENTS DE 2 CHAMBRES OU PLUS OU DE 85 M ² OU PLUS	292	
% DE LOGEMENTS DE 3 CHAMBRES OU PLUS OU DE 105 M ² OU PLUS	292	

GRUPE D'UTILISATION COMMERCIALE (C)

COMMERCE 1	D'ACCOMMODATION	76	X
COMMERCE 2	SERVICES ADMINISTRATIFS	77	X
COMMERCE 3	HÔTELLERIE	78	
COMMERCE 4	DÉTAIL ET SERVICES	79	X
COMMERCE 5	RESTAURATION, DÉBITS D'ALCOOL ET DIVERTISSEMENT	80	
COMMERCE 6	DE DÉTAIL AVEC NUISANCES	81	
COMMERCE 7	DE GROS	82	
COMMERCE 8	STATIONNEMENT	83	

GRUPE D'UTILISATION INDUSTRIELLE (I)

INDUSTRIE 1	ASSOCIÉ AU COMMERCE DE DÉTAIL	84	X
INDUSTRIE 2	SANS NUISANCE	85	
INDUSTRIE 3	À NUISANCE FAIBLE	86	
INDUSTRIE 4	À NUISANCE FORTE	87	

GRUPE D'UTILISATION PUBLIQUE (P)

PUBLIC 1	À CLIENTÈLE DE VOISINAGE	88	X
PUBLIC 2	À CLIENTÈLE DE QUARTIER	89	X
PUBLIC 3	À CLIENTÈLE LOCAL	90	X
PUBLIC 4	À CLIENTÈLE DE RÉGION	91	X

GRUPE D'UTILISATION RÉCRÉATIVE (R)

RÉCRÉATION 1	DE LOISIRS	92	X
RÉCRÉATION 2	À GRANDS ESPACES	93	

NORMES SPÉCIALES

PROJET D'ENSEMBLE	166	
% DE STATIONNEMENT COUVERT	332	
TYPE D'ENTREPOSAGE PERMIS	338	
% DE LA SUPERFICIE DE TERRAIN POUR ENTREPOSAGE	338	

SPÉCIFIQUEMENT EXCLUS:

SPÉCIFIQUEMENT PERMIS: 130, 189, 215, 316

NOTES: 141, 239, 340

Normes d'implantation	153	153	168	168	168	168	158	161	185	184
	Hauteur maximale	Hauteur minimale	Marge avant	Marge arrière	Marge latérale	Largeur combinée cours latérales	I.O.S	R.P.T	Aire libre %	Aire agrément %
GÉNÉRALES										
PARTICULIÈRES										
Normes de lotissement	54		54		54					
	Largeur du lot		Profondeur du lot		Superficie du lot					
GÉNÉRALES										
PARTICULIÈRES										
Normes de densité	159 - 160		163		167					
	Superficie maximale		R.P.T maximal		Logements à l'hectare					
GÉNÉRALES	Admin. et service	Vente au détail	Admin. et service	Vente au détail	Nombre minimal	Nombre maximal				
PARTICULIÈRES										

AIRES: CVR4

GRUPE D'UTILISATION AGRICOLE (A)

AGRICULTURE 1	CULTURE	63
AGRICULTURE 2	CULTURE ET ÉLEVAGE	64

GRUPE D'UTILISATION RÉSIDENTIELLE (H) CLASSES D'OCCUPATION: A: ISOLÉ - B: JUMELÉ - C: EN RANGÉE

HABITATION 1	1 LOGEMENT	65	A B C
HABITATION 2	2 LOGEMENTS	66	A B C
HABITATION 3	3 LOGEMENTS	67	A B C
HABITATION 4	4 À 8 LOGEMENTS	68	A B C
HABITATION 5	9 À 12 LOGEMENTS	69	A B C
HABITATION 6	13 À 16 LOGEMENTS	70	X
HABITATION 7	17 LOGEMENTS ET PLUS	71	X
HABITATION 8	MAISONS DE PENSION - 4 À 9 CHAMBRES	72	X
HABITATION 9	MAISONS DE PENSION - 10 CHAMBRES ET PLUS	73	X
HABITATION 10	HABITATION COLLECTIVE	74	X
HABITATION 11	MAISONS MOBILES	75	
HABITATION 12	MAISONS DE CHAMBRES - 4 À 9 CHAMBRES	75.1	X
HABITATION 13	MAISONS DE CHAMBRES - 10 CHAMBRES ET PLUS	75.2	X

NORMES SPÉCIALES APPLICABLES AUX LOGEMENTS

HABITATION PROTÉGÉE	94	X
% DE LOGEMENTS DE 2 CHAMBRES OU PLUS OU DE 85 M ² OU PLUS	292	
% DE LOGEMENTS DE 3 CHAMBRES OU PLUS OU DE 105 M ² OU PLUS	292	

GRUPE D'UTILISATION COMMERCIALE (C)

COMMERCE 1	D'ACCOMMODATION	76	S-R
COMMERCE 2	SERVICES ADMINISTRATIFS	77	S-R
COMMERCE 3	HÔTELLERIE	78	
COMMERCE 4	DÉTAIL ET SERVICES	79	S-R
COMMERCE 5	RESTAURATION, DÉBITS D'ALCOOL ET DIVERTISSEMENT	80	
COMMERCE 6	DE DÉTAIL AVEC NUISANCES	81	
COMMERCE 7	DE GROS	82	
COMMERCE 8	STATIONNEMENT	83	

GRUPE D'UTILISATION INDUSTRIELLE (I)

INDUSTRIE 1	ASSOCIÉ AU COMMERCE DE DÉTAIL	84	S-R
INDUSTRIE 2	SANS NUISANCE	85	
INDUSTRIE 3	À NUISANCE FAIBLE	86	
INDUSTRIE 4	À NUISANCE FORTE	87	

GRUPE D'UTILISATION PUBLIQUE (P)

PUBLIC 1	À CLIENTÈLE DE VOISINAGE	88	S-R
PUBLIC 2	À CLIENTÈLE DE QUARTIER	89	S-R
PUBLIC 3	À CLIENTÈLE LOCALE	90	S-R
PUBLIC 4	À CLIENTÈLE DE RÉGION	91	S-R

GRUPE D'UTILISATION RÉCRÉATIVE (R)

RÉCRÉATION 1	DE LOISIRS	92	S-R
RÉCRÉATION 2	À GRANDS ESPACES	93	

NORMES SPÉCIALES

PROJET D'ENSEMBLE	166
% DE STATIONNEMENT COUVERT	332
TYPE D'ENTREPOSAGE PERMIS	338
% DE LA SUPERFICIE DE TERRAIN POUR ENTREPOSAGE	338

SPÉCIFIQUEMENT EXCLUS: 95

SPÉCIFIQUEMENT PERMIS: 130

NOTES: 141, 254, 340

Normes d'implantation	153	153	168	168	168	168	158	161	185	184
	Hauteur maximale	Hauteur minimale	Marge avant	Marge arrière	Marge latérale	Largeur combinée cours latérales	I.O.S	R.P.T	Aire libre %	Aire agrément %
GÉNÉRALES	15	9								
PARTICULIÈRES										

Normes de lotissement	54	54	54
	Largeur du lot	Profondeur du lot	Superficie du lot
GÉNÉRALES			
PARTICULIÈRES			

Normes de densité	159 - 160		163		167	
	Superficie maximale		R.P.T maximal		Logements à l'hectare	
	Admin. et service	Vente au détail	Admin. et service	Vente au détail	Nombre minimal	Nombre maximal
GÉNÉRALES			6,60	6,60	58,5	
PARTICULIÈRES						

AIRES: CVR2

GRUPE D'UTILISATION AGRICOLE (A)

AGRICULTURE 1	CULTURE	63	
AGRICULTURE 2	CULTURE ET ÉLEVAGE	64	

GRUPE D'UTILISATION RÉSIDENTIELLE (H) CLASSES D'OCCUPATION: A: ISOLÉ - B: JUMELÉ - C: EN RANGÉE

HABITATION 1	1 LOGEMENT	65	A B C
HABITATION 2	2 LOGEMENTS	66	A B C
HABITATION 3	3 LOGEMENTS	67	A B C
HABITATION 4	4 À 8 LOGEMENTS	68	A B C
HABITATION 5	9 À 12 LOGEMENTS	69	A B C
HABITATION 6	13 À 36 LOGEMENTS	70	X
HABITATION 7	37 LOGEMENTS ET PLUS	71	X
HABITATION 8	MAISONS DE PENSION - 4 À 9 CHAMBRES	72	X
HABITATION 9	MAISONS DE PENSION - 10 CHAMBRES ET PLUS	73	X
HABITATION 10	HABITATION COLLECTIVE	74	X
HABITATION 11	MAISONS MOBILES	75	
HABITATION 12	MAISONS DE CHAMBRES - 4 À 9 CHAMBRES	75.1	X
HABITATION 13	MAISONS DE CHAMBRES - 10 CHAMBRES ET PLUS	75.2	X

NORMES SPÉCIALES APPLICABLES AUX LOGEMENTS

HABITATION PROTÉGÉE	94	X
% DE LOGEMENTS DE 2 CHAMBRES OU PLUS OU DE 115 M ² OU PLUS	292	
% DE LOGEMENTS DE 3 CHAMBRES OU PLUS OU DE 101 M ² OU PLUS	292	

GRUPE D'UTILISATION COMMERCIALE (C)

COMMERCE 1	D'ACCOMMODATION	76	S-R
COMMERCE 2	SERVICES ADMINISTRATIFS	77	S-R-1-2
COMMERCE 3	HÔTELLERIE	78	
COMMERCE 4	DÉTAIL ET SERVICES	79	S-R
COMMERCE 5	RESTAURATION, DÉBITS D'ALCOOL ET DIVERTISSEMENT	80	S-R
COMMERCE 6	DE DÉTAIL AVEC NUISANCES	81	
COMMERCE 7	DE GROS	82	
COMMERCE 8	STATIONNEMENT	83	

GRUPE D'UTILISATION INDUSTRIELLE (I)

INDUSTRIE 1	ASSOCIÉ AU COMMERCE DE DÉTAIL	84	S-R
INDUSTRIE 2	SANS NUISANCE	85	
INDUSTRIE 3	À NUISANCE FAIBLE	86	
INDUSTRIE 4	À NUISANCE FORTE	87	

GRUPE D'UTILISATION PUBLIQUE (P)

PUBLIC 1	À CLIENTÈLE DE VOISINAGE	88	X
PUBLIC 2	À CLIENTÈLE DE QUARTIER	89	X
PUBLIC 3	À CLIENTÈLE LOCALE	90	X
PUBLIC 4	À CLIENTÈLE DE RÉGION	91	X

GRUPE D'UTILISATION RÉCRÉATIVE (R)

RÉCRÉATION 1	DE LOISIRS	92	X
RÉCRÉATION 2	À GRANDS ESPACES	93	

NORMES SPÉCIALES

PROJET D'ENSEMBLE	166	X
% DE STATIONNEMENT COUVERT	332	
TYPE D'ENTREPOSAGE PERMIS	338	
% DE LA SUPERFICIE DE TERRAIN POUR ENTREPOSAGE	338	

SPÉCIFIQUEMENT EXCLUS: 95

SPÉCIFIQUEMENT PERMIS:

NOTES: 141, 340

Normes d'implantation	153	153	168	168	168	168	158	161	185	184
	Hauteur maximale	Hauteur minimale	Marge avant	Marge arrière	Marge latérale	Largeur combinée cours latérales	I.O.S	R.P.T	Aire libre %	Aire agrément %
GÉNÉRALES	21									
PARTICULIÈRES										
Normes de lotissement	54	54	54							
	Largeur du lot	Profondeur du lot	Superficie du lot							
GÉNÉRALES										
PARTICULIÈRES										
Normes de densité	159 - 160		163		167					
	Admin. et service	Vente au détail	Admin. et service	Vente au détail	Nombre minimal	Nombre maximal				
GÉNÉRALES			6,60	6,60	58,5					
PARTICULIÈRES										

AIRES: CVR2

GRUPE D'UTILISATION AGRICOLE (A)

AGRICULTURE 1	CULTURE	63
AGRICULTURE 2	CULTURE ET ÉLEVAGE	64

GRUPE D'UTILISATION RÉSIDENTIELLE (II) CLASSES D'OCCUPATION: A: ISOLÉ - B: JUMELÉ - C: EN RANGÉE

HABITATION 1	1 LOGEMENT	65	A B C
HABITATION 2	2 LOGEMENTS	66	A B C
HABITATION 3	3 LOGEMENTS	67	A B C
HABITATION 4	4 À 8 LOGEMENTS	68	A B C
HABITATION 5	9 À 12 LOGEMENTS	69	A B C
HABITATION 6	13 À 36 LOGEMENTS	70	X
HABITATION 7	37 LOGEMENTS ET PLUS	71	X
HABITATION 8	MAISONS DE PENSION - 4 À 9 CHAMBRES	72	X
HABITATION 9	MAISONS DE PENSION - 10 CHAMBRES ET PLUS	73	X
HABITATION 10	HABITATION COLLECTIVE	74	X
HABITATION 11	MAISONS MOBILES	75	
HABITATION 12	MAISONS DE CHAMBRES - 4 À 9 CHAMBRES	75.1	X
HABITATION 13	MAISONS DE CHAMBRES - 10 CHAMBRES ET PLUS	75.2	X

NORMES SPÉCIALES APPLICABLES AUX LOGEMENTS

HABITATION PROTÉGÉE	94	X
% DE LOGEMENTS DE 2 CHAMBRES OU PLUS OU DE 85 M ² OU PLUS	292	
% DE LOGEMENTS DE 3 CHAMBRES OU PLUS OU DE 105 M ² OU PLUS	292	

GRUPE D'UTILISATION COMMERCIALE (C)

COMMERCE 1	D'ACCOMMODATION	76	SR
COMMERCE 2	SERVICES ADMINISTRATIFS	77	SR
COMMERCE 3	HÔTELLERIE	78	
COMMERCE 4	DÉTAIL ET SERVICES	79	SR
COMMERCE 5	RESTAURATION, DÉBITS D'ALCOOL ET DIVERTISSEMENT	80	
COMMERCE 6	DE DÉTAIL AVEC NUISANCES	81	
COMMERCE 7	DE GROS	82	
COMMERCE 8	STATIONNEMENT	83	

GRUPE D'UTILISATION INDUSTRIELLE (I)

INDUSTRIE 1	ASSOCIÉ AU COMMERCE DE DÉTAIL	84	SR
INDUSTRIE 2	SANS NUISANCE	85	
INDUSTRIE 3	À NUISANCE FAIBLE	86	
INDUSTRIE 4	À NUISANCE FORTE	87	

GRUPE D'UTILISATION PUBLIQUE (P)

PUBLIC 1	À CLIENTÈLE DE VOISINAGE	88	S-R
PUBLIC 2	À CLIENTÈLE DE QUARTIER	89	S-R
PUBLIC 3	À CLIENTÈLE LOCALE	90	S-R
PUBLIC 4	À CLIENTÈLE DE RÉGION	91	S-R

GRUPE D'UTILISATION RÉCRÉATIVE (R)

RÉCRÉATION 1	DE LOISIRS	92	S-R
RÉCRÉATION 2	À GRANDS ESPACES	93	

NORMES SPÉCIALES

PROJET D'ENSEMBLE	166	X
% DE STATIONNEMENT COUVERT	332	
TYPE D'ENTREPOSAGE PERMIS	338	
% DE LA SUPERFICIE DE TERRAIN POUR ENTREPOSAGE	338	

SPÉCIFIQUEMENT EXCLUS:

SPÉCIFIQUEMENT PERMIS: 130

NOTES: 141, 333, 334, 340

Normes d'implantation	153	153	168	168	168	168	158	161	185	184
	Hauteur maximale	Hauteur minimale	Marge avant	Marge arrière	Marge latérale	Largeur combinée cours latérales	I.O.S	R.P.T	Aire libre %	Aire agrément %
GÉNÉRALES	15	9								
PARTICULIÈRES										

Normes de lotissement	54	54	54
	Largeur du lot	Profondeur du lot	Superficie du lot
GÉNÉRALES			
PARTICULIÈRES			

Normes de densité	159 - 160		163		167	
	Superficie maximale		R.P.T maximal		Logements à l'hectare	
	Admin. et service	Vente au détail	Admin. et service	Vente au détail	Nombre minimal	Nombre maximal
GÉNÉRALES			6,60	6,60	58,5	
PARTICULIÈRES						

AIRES: CVR2

GROUPE D'UTILISATION AGRICOLE (A)

AGRICULTURE 1	CULTURE	63	
AGRICULTURE 2	CULTURE ET ÉLEVAGE	64	

GROUPE D'UTILISATION RÉSIDENTIELLE (H) CLASSES D'OCCUPATION: A: ISOLÉ - B: JUMELÉ - C: EN RANGÉE

HABITATION 1	1 LOGEMENT	65	
HABITATION 2	2 LOGEMENTS	66	A B C
HABITATION 3	3 LOGEMENTS	67	A B C
HABITATION 4	4 À 8 LOGEMENTS	68	A B C
HABITATION 5	9 À 12 LOGEMENTS	69	A B C
HABITATION 6	13 À 36 LOGEMENTS	70	X
HABITATION 7	37 LOGEMENTS ET PLUS	71	X
HABITATION 8	MAISONS DE PENSION - 4 À 9 CHAMBRES	72	X
HABITATION 9	MAISONS DE PENSION - 10 CHAMBRES ET PLUS	73	X
HABITATION 10	HABITATION COLLECTIVE	74	X
HABITATION 11	MAISONS MOBILES	75	
HABITATION 12	MAISONS DE CHAMBRES - 4 À 9 CHAMBRES	75.1	X
HABITATION 13	MAISONS DE CHAMBRES - 10 CHAMBRES ET PLUS	75.2	X

NORMES SPÉCIALES APPLICABLES AUX LOGEMENTS

HABITATION PROTÉGÉE	94
% DE LOGEMENTS DE 3 CHAMBRES OU PLUS OU DE 85 M ² OU PLUS	292
% DE LOGEMENTS DE 3 CHAMBRES OU PLUS OU DE 105 M ² OU PLUS	292

GROUPE D'UTILISATION COMMERCIALE (C)

COMMERCE 1	D'ACCOMMODATION	76	X
COMMERCE 2	SERVICES ADMINISTRATIFS	77	X
COMMERCE 3	HÔTELLERIE	78	
COMMERCE 4	DÉTAIL ET SERVICES	79	X
COMMERCE 5	RESTAURATION, DÉBITS D'ALCOOL ET DIVERTISSEMENT	80	X
COMMERCE 6	DE DÉTAIL AVEC NUISANCES	81	
COMMERCE 7	DE GROS	82	
COMMERCE 8	STATIONNEMENT	83	X

GROUPE D'UTILISATION INDUSTRIELLE (I)

INDUSTRIE 1	ASSOCIÉ AU COMMERCE DE DÉTAIL	84	X
INDUSTRIE 2	SANS NUISANCE	85	
INDUSTRIE 3	À NUISANCE FAIBLE	86	
INDUSTRIE 4	À NUISANCE FORTE	87	

GROUPE D'UTILISATION PUBLIQUE (P)

PUBLIC 1	À CLIENTÈLE DE VOISINAGE	88	X
PUBLIC 2	À CLIENTÈLE DE QUARTIER	89	X
PUBLIC 3	À CLIENTÈLE LOCALE	90	X
PUBLIC 4	À CLIENTÈLE DE RÉGION	91	X

GROUPE D'UTILISATION RÉCRÉATIVE (R)

RÉCRÉATION 1	DE LOISIRS	92
RÉCRÉATION 2	À GRANDS ESPACES	93

NORMES SPÉCIALES

PROJET D'ENSEMBLE	166
% DE STATIONNEMENT COUVERT	332
TYPE D'ENTREPOSAGE PERMIS	338
% DE LA SUPERFICIE DE TERRAIN POUR ENTREPOSAGE	338

SPÉCIFIQUEMENT EXCLUS:

SPÉCIFIQUEMENT PERMIS: 122, 207, 208, 215, 220, 375

NOTES: 69, 291

Normes d'implantation	153	153	168	168	168	168	158	161	185	184
	Hauteur maximale	Hauteur minimale	Marge avant	Marge arrière	Marge latérale	Largeur combinée coins latérales	I.O.S	R.P.T	Aire libre %	Aire agrément %
GÉNÉRALES	20						1,00	5,00	0	10
PARTICULIÈRES										

Normes de lotissement	54		54
	Largeur du lot	Profondeur du lot	Superficie du lot
GÉNÉRALES			
PARTICULIÈRES			

Normes de densité	159 - 160		163		167	
	Superficie maximale		R.P.T maximal		Logements à l'hectare	
	Admin. et service	Vente au détail	Admin. et service	Vente au détail	Nombre minimal	Nombre maximal
GÉNÉRALES			8,80	8,80	58,5	
PARTICULIÈRES						

AIRES: CVRI

GROUPE D'UTILISATION AGRICOLE (A)

AGRICULTURE 1	CULTURE	63
AGRICULTURE 2	CULTURE ET ÉLEVAGE	64

GROUPE D'UTILISATION RÉSIDENNELLE (H) CLASSES D'OCCUPATION: A: ISOLÉ - B: JUMELÉ - C: EN RANGÉE

HABITATION 1	1 LOGEMENT	65	A B C
HABITATION 2	2 LOGEMENTS	66	A B C
HABITATION 3	3 LOGEMENTS	67	A B C
HABITATION 4	4 À 8 LOGEMENTS	68	A B C
HABITATION 5	9 À 12 LOGEMENTS	69	A B C
HABITATION 6	13 À 36 LOGEMENTS	70	X
HABITATION 7	37 LOGEMENTS ET PLUS	71	X
HABITATION 8	MAISONS DE PENSION - 4 À 9 CHAMBRES	72	X
HABITATION 9	MAISONS DE PENSION - 10 CHAMBRES ET PLUS	73	X
HABITATION 10	HABITATION COLLECTIVE	74	X
HABITATION 11	MAISONS MOBILES	75	
HABITATION 12	MAISONS DE CHAMBRES - 4 À 9 CHAMBRES	75.1	X
HABITATION 13	MAISONS DE CHAMBRES - 10 CHAMBRES ET PLUS	75.2	X

NORMES SPÉCIALES APPLICABLES AUX LOGEMENTS

HABITATION PROTÉGÉE	94	X
% DE LOGEMENTS DE 2 CHAMBRES OU PLUS OU DE 41 M ² OU PLUS	292	
% DE LOGEMENTS DE 1 CHAMBRE OU PLUS OU DE 105 M ² OU PLUS	292	

GROUPE D'UTILISATION COMMERCIALE (C)

COMMERCE 1	D'ACCOMMODATION	76	S-R
COMMERCE 2	SERVICES ADMINISTRATIFS	77	X
COMMERCE 3	HÔTELLERIE	78	X
COMMERCE 4	DÉTAIL ET SERVICES	79	S-R
COMMERCE 5	RESTAURATION, DÉBITS D'ALCOOL ET DIVERTISSEMENT	80	S-R
COMMERCE 6	DE DÉTAIL AVEC NUISANCES	81	
COMMERCE 7	DE GROS	82	
COMMERCE 8	STATIONNEMENT	83	

GROUPE D'UTILISATION INDUSTRIELLE (I)

INDUSTRIE 1	ASSOCIÉ AU COMMERCE DE DÉTAIL	84	S-R
INDUSTRIE 2	SANS NUISANCE	85	
INDUSTRIE 3	À NUISANCE FAIBLE	86	
INDUSTRIE 4	À NUISANCE FORTE	87	

GROUPE D'UTILISATION PUBLIQUE (P)

PUBLIC 1	À CLIENTÈLE DE VOISINAGE	88	X
PUBLIC 2	À CLIENTÈLE DE QUARTIER	89	X
PUBLIC 3	À CLIENTÈLE LOCALE	90	X
PUBLIC 4	À CLIENTÈLE DE RÉGION	91	X

GROUPE D'UTILISATION RÉCRÉATIVE (R)

RÉCRÉATION 1	DE LOISIRS	92	S-R
RÉCRÉATION 2	À GRANDS ESPACES	93	

NORMES SPÉCIALES

PROJET D'ENSEMBLE	166
% DE STATIONNEMENT COUVERT	332
TYPE D'ENTREPOSAGE PERMIS	338
% DE LA SUPERFICIE DE TERRAIN POUR ENTREPOSAGE	338

SPÉCIFIQUEMENT EXCLUS: 95

SPÉCIFIQUEMENT PERMIS:

NOTES: 141, 340

Normes d'implantation	153	153	168	168	168	168	158	161	185	184
	Hauteur maximale	Hauteur minimale	Marge avant	Marge arrière	Marge latérale	Largeur combinée cours latérales	I.O.S	R.P.T	Aire libre %	Aire agrément %
GÉNÉRALES	15									
PARTICULIÈRES										

Normes de lotissement	54	54	54
	Largeur du lot	Profondeur du lot	Superficie du lot
GÉNÉRALES			
PARTICULIÈRES			

Normes de densité	159 - 160		163		167	
	Admin. et service	Superficie maximale	Admin. et service	R.P.T maximal	Logements à l'hectare	
		Vente au détail		Vente au détail	Nombre minimal	Nombre maximal
GÉNÉRALES			8,80	8,80	58,5	
PARTICULIÈRES						

AIRES: CVR1

GROUPE D'UTILISATION AGRICOLE (A)

AGRICULTURE 1	CULTURE	63
AGRICULTURE 2	CULTURE ET ÉLEVAGE	64

GROUPE D'UTILISATION RÉSIDENTIELLE (II) CLASSES D'OCCUPATION: A: ISOLÉ - B: JUMELÉ - C: EN RANGÉE

HABITATION 1	1 LOGEMENT	65	A B C
HABITATION 2	2 LOGEMENTS	66	A B C
HABITATION 3	3 LOGEMENTS	67	A B C
HABITATION 4	4 À 8 LOGEMENTS	68	A B C
HABITATION 5	9 À 12 LOGEMENTS	69	A B C
HABITATION 6	13 À 36 LOGEMENTS	70	X
HABITATION 7	37 LOGEMENTS ET PLUS	71	X
HABITATION 8	MAISONS DE PENSION - 4 À 9 CHAMBRES	72	
HABITATION 9	MAISONS DE PENSION - 10 CHAMBRES ET PLUS	73	
HABITATION 10	HABITATION COLLECTIVE	74	
HABITATION 11	MAISONS MOBILES	75	
HABITATION 12	MAISONS DE CHAMBRES - 4 À 9 CHAMBRES	75.1	
HABITATION 13	MAISONS DE CHAMBRES - 10 CHAMBRES ET PLUS	75.2	

NORMES SPÉCIALES APPLICABLES AUX LOGEMENTS

HABITATION PROTÉGÉE	94	X
% DE LOGEMENTS DE 2 CHAMBRES OU PLUS OU DE 85 M ² OU PLUS	292	
% DE LOGEMENTS DE 3 CHAMBRES OU PLUS OU DE 105 M ² OU PLUS	292	

GROUPE D'UTILISATION COMMERCIALE (C)

COMMERCE 1	D'ACCOMMODATION	76	S-R
COMMERCE 2	SERVICES ADMINISTRATIFS	77	
COMMERCE 3	HÔTELLERIE	78	
COMMERCE 4	DÉTAIL ET SERVICES	79	S-R
COMMERCE 5	RESTAURATION, DÉBITS D'ALCOOL ET DIVERTISSEMENT	80	
COMMERCE 6	DE DÉTAIL AVEC NUISANCES	81	
COMMERCE 7	DE GROS	82	
COMMERCE 8	STATIONNEMENT	83	C

GROUPE D'UTILISATION INDUSTRIELLE (I)

INDUSTRIE 1	ASSOCIÉ AU COMMERCE DE DÉTAIL	84	S-R
INDUSTRIE 2	SANS NUISANCE	85	
INDUSTRIE 3	À NUISANCE FAIBLE	86	
INDUSTRIE 4	À NUISANCE FORTE	87	

GROUPE D'UTILISATION PUBLIQUE (P)

PUBLIC 1	À CLIENTÈLE DE VOISINAGE	88	X
PUBLIC 2	À CLIENTÈLE DE QUARTIER	89	X
PUBLIC 3	À CLIENTÈLE LOCALE	90	X
PUBLIC 4	À CLIENTÈLE DE RÉGION	91	

GROUPE D'UTILISATION RÉCRÉATIVE (R)

RÉCRÉATION 1	DE LOISIRS	92
RÉCRÉATION 2	À GRANDS ESPACES	93

NORMES SPÉCIALES

PROJET D'ENSEMBLE	166
% DE STATIONNEMENT COUVERT	332
TYPE D'ENTREPOSAGE PERMIS	338
% DE LA SUPERFICIE DE TERRAIN POUR ENTREPOSAGE	338

SPÉCIFIQUEMENT EXCLUS:

SPÉCIFIQUEMENT PERMIS: 129, 130

NOTES: 101, 340

Normes d'implantation	153	153	168	168	168	168	158	161	185	184
	Hauteur maximale	Hauteur minimale	Marge avant	Marge arrière	Marge latérale	Largeur combinée cours latérales	I.O.S	R.P.T	Aire libre %	Aire agrément %
GÉNÉRALES										
PARTICULIÈRES										

Normes de lotissement	54	54	54
	Largeur du lot	Profondeur du lot	Superficie du lot
GÉNÉRALES			
PARTICULIÈRES			

Normes de densité	159 - 160		163		167	
	Admin. et service	Superficie maximale Vente au détail	Admin. et service	R.P.T maximal Vente au détail	Nombre minimal	Logements à l'hectare Nombre maximal
GÉNÉRALES			6,60	6,60	58,5	
PARTICULIÈRES						

AIRES: CVR2

GROUPE D'UTILISATION AGRICOLE (A)

AGRICULTURE 1	CULTURE	63
AGRICULTURE 2	CULTURE ET ÉLEVAGE	64

GROUPE D'UTILISATION RÉSIDENTIELLE (H) CLASSES D'OCCUPATION: A: ISOLÉ - B: JUMELÉ - C: EN RANGÉE

HABITATION 1	1 LOGEMENT	65
HABITATION 2	2 LOGEMENTS	66
HABITATION 3	3 LOGEMENTS	67
HABITATION 4	4 À 8 LOGEMENTS	68
HABITATION 5	9 À 12 LOGEMENTS	69
HABITATION 6	13 À 36 LOGEMENTS	70
HABITATION 7	37 LOGEMENTS ET PLUS	71
HABITATION 8	MAISONS DE PENSION - 4 À 9 CHAMBRES	72
HABITATION 9	MAISONS DE PENSION - 10 CHAMBRES ET PLUS	73
HABITATION 10	HABITATION COLLECTIVE	74
HABITATION 11	MAISONS MOBILES	75
HABITATION 12	MAISONS DE CHAMBRES - 4 À 9 CHAMBRES	75.1
HABITATION 13	MAISONS DE CHAMBRES - 10 CHAMBRES ET PLUS	75.2

NORMES SPÉCIALES APPLICABLES AUX LOGEMENTS

HABITATION PROTÉGÉE	94
% DE LOGEMENTS DE 2 CHAMBRES OU PLUS OU DE 85 M ² OU PLUS	292
% DE LOGEMENTS DE 3 CHAMBRES OU PLUS OU DE 105 M ² OU PLUS	292

GROUPE D'UTILISATION COMMERCIALE (C)

COMMERCE 1	D'ACCOMMODATION	76	
COMMERCE 2	SERVICES ADMINISTRATIFS	77	
COMMERCE 3	HÔTELLERIE	78	
COMMERCE 4	DÉTAIL ET SERVICES	79	
COMMERCE 5	RESTAURATION, DÉBITS D'ALCOOL ET DIVERTISSEMENT	80	
COMMERCE 6	DE DÉTAIL AVEC NUISANCES	81	
COMMERCE 7	DE GROS	82	X
COMMERCE 8	STATIONNEMENT	83	

GROUPE D'UTILISATION INDUSTRIELLE (I)

INDUSTRIE 1	ASSOCIÉ AU COMMERCE DE DÉTAIL	84	
INDUSTRIE 2	SANS NUISANCE	85	X
INDUSTRIE 3	À NUISANCE FAIBLE	86	X
INDUSTRIE 4	À NUISANCE FORTE	87	X

GROUPE D'UTILISATION PUBLIQUE (P)

PUBLIC 1	À CLIENTÈLE DE VOISINAGE	88
PUBLIC 2	À CLIENTÈLE DE QUARTIER	89
PUBLIC 3	À CLIENTÈLE LOCALE	90
PUBLIC 4	À CLIENTÈLE DE RÉGION	91

GROUPE D'UTILISATION RÉCRÉATIVE (R)

RÉCRÉATION 1	DE LOISIRS	92
RÉCRÉATION 2	À GRANDS ESPACES	93

NORMES SPÉCIALES

PROJET D'ENSEMBLE	166	
% DE STATIONNEMENT COUVERT	332	
TYPE D'ENTREPOSAGE PERMIS	338	D
% DE LA SUPERFICIE DE TERRAIN POUR ENTREPOSAGE	338	50

SPÉCIFIQUEMENT EXCLUS: 93, 181

SPÉCIFIQUEMENT PERMIS: 205

NOTES: 34

Normes d'implantation	153	153	168	168	168	168	158	161	185	184
	Hauteur maximale	Hauteur minimale	Marge avant	Marge arrière	Marge latérale	Largeur combinée cours latérales	I.O.S	R.P.T	Aire libre %	Aire agrément %
GÉNÉRALES	15		11	7,5	7,5	15	0,50	1,00	35	5
PARTICULIÈRES										
Normes de lotissement	54		54		54					
	Largeur du lot		Profondeur du lot		Superficie du lot					
GÉNÉRALES										
PARTICULIÈRES										
Normes de densité	159 - 160		163		167					
	Superficie maximale		R.P.T maximal		Logements à l'hectare					
GÉNÉRALES	Admin. et service	Vente au détail	Admin. et service	Vente au détail	Nombre minimal	Nombre maximal				
PARTICULIÈRES	550	5500	1,32	1,32	0	0				

AIRES: IM-3

ANNEXE II

(article 9)

PLANS NUMÉROS 94903Z01, 94903Z02 ET 94903Z05 EN DATE DU 23
JUN 1999

R. 5035
copie pour
belle




CENTRE DE DÉVELOPPEMENT
ÉCONOMIQUE ET URBAIN

RÈGLEMENT VQZ-3
ANNEXE A
PLAN DE ZONAGE

SECTEUR LIMOILOU
QUARTIERS:
LAIRET
MAIZERETS
VIEUX-LIMOILOU

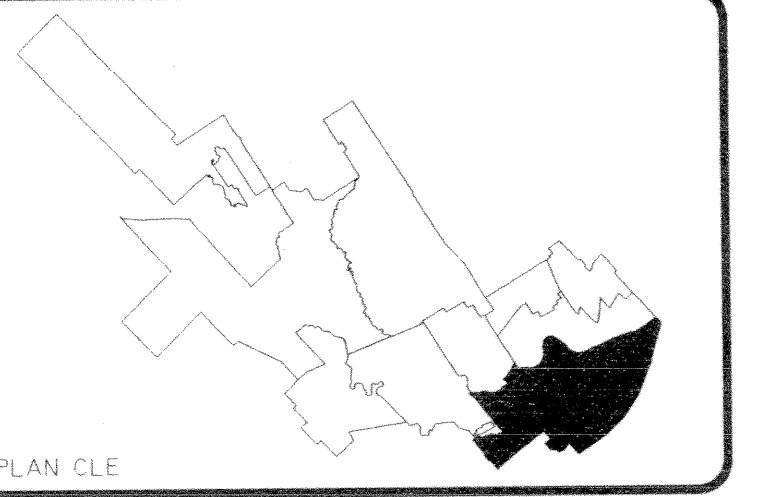


- LIMITE MUNICIPALE
- LIMITE DE SECTEUR
- LIMITE DE QUARTIER
- LIMITE DE ZONAGE
- ZONE TAMPON
- FORTE PENTE
- ABORDS DU FLEUVE
- VOIE DE CIRCULATION VISÉE PAR LES NOTES 37, 91 ET 197 DU RÈGLEMENT VQZ-3
- COURS D'EAU ET LAC
- AUTOROUTE
- VOIE FERRÉE

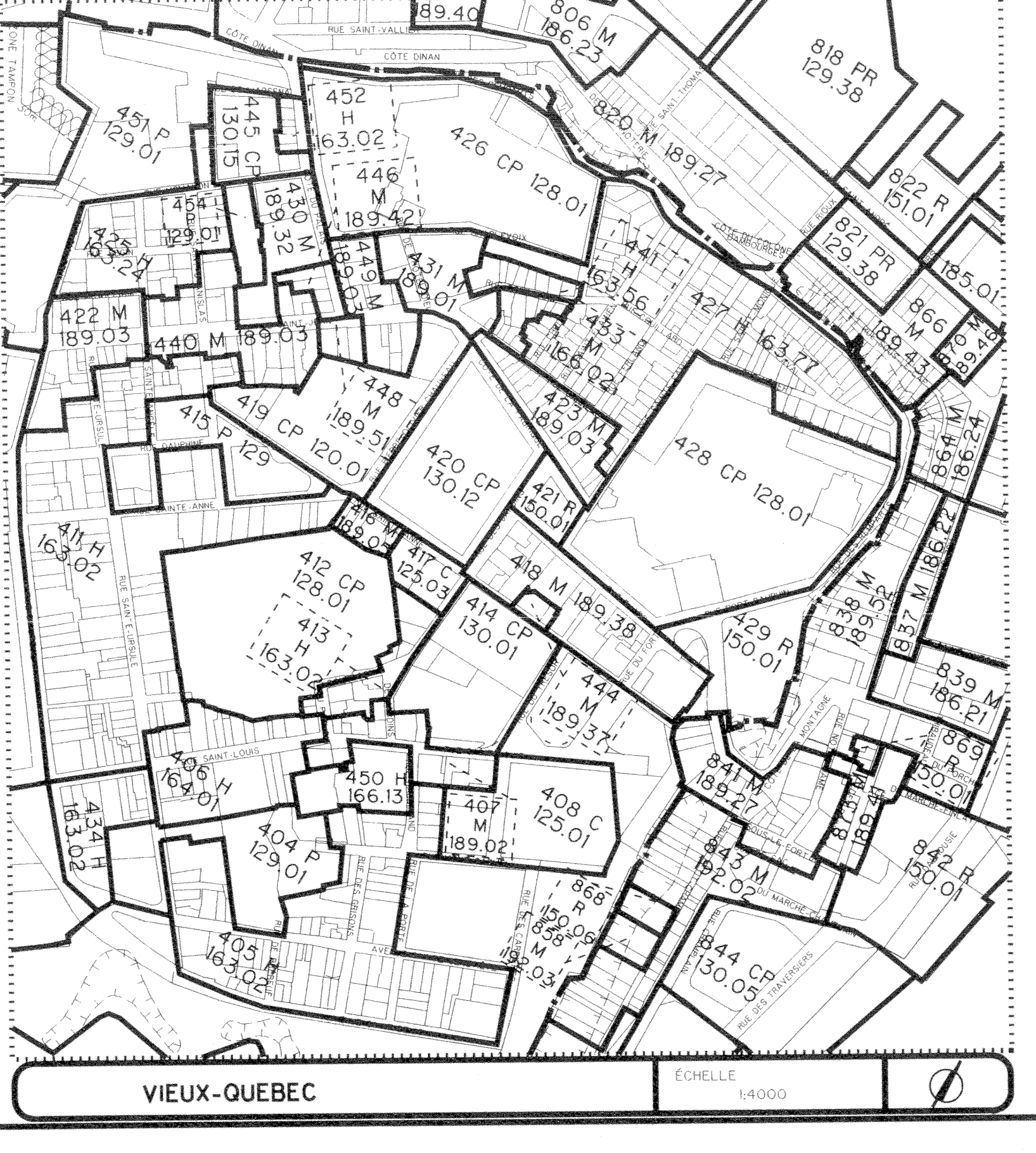



APPROBATION DU PLAN INITIAL ET DES AMENDEMENTS

DATE PLAN	DESIGNÉ PAR	SIGNATURE DU DIRECTEUR	NUMÉRO REG.	DATE REG.	MOSS. EN VIGUEUR
88-10-05	L.N.		95-02-3	95-02-3	95-03-31
88-12-15	L.N.		VQZ-3	94-02-29	95-03-31
89-02-04	L.N.		4309	95-06-30	95-06-30
89-02-04	L.N.		4310	95-03-31	95-03-31
89-02-02	L.N.		4386	95-04-10	95-05-02
89-04-25	L.N.		4344	95-06-19	95-07-09
89-06-01	J.R.B.		4380	95-08-21	95-09-05
89-09-25	L.N.		4413	95-10-06	95-11-31
89-12-13	L.N.		4430	96-01-29	96-01-31
89-12-01	L.N.		4476	96-04-09	96-04-30
89-09-15	L.N.		4560	96-07-01	96-07-31
89-07-09	L.N.		4560	96-07-01	96-07-31
89-07-02	L.N.		4560	96-08-26	96-09-02
89-09-02	L.N.		4652	97-03-16	97-03-31
89-05-28	L.N.		4702	97-07-16	97-07-31
89-02-04	L.N.		4799	98-02-23	98-03-31
88-03-09	L.N.		4779	98-03-23	98-03-31
88-03-26	L.N.		4844	98-05-19	98-05-31
88-03-16	L.N.		4924	98-11-02	98-11-31
88-10-28	L.N.		4935	98-12-21	99-01-31
89-04-28	L.N.		5008	99-06-14	
89-06-23	L.N.				

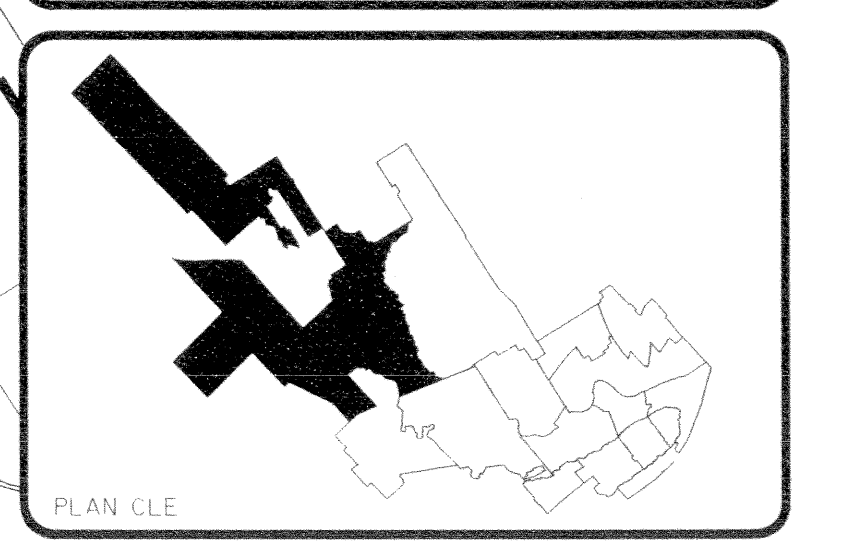


- LIMITE MUNICIPALE
- LIMITE DE SECTEUR
- LIMITE DE QUARTIER
- LIMITE DE ZONAGE
- ZONE TAMPON
- FORTE PENTE
- ABORDS DU FLEUVE
- VOIE DE CIRCULATION VISEE PAR LES NOTES 37, 91 ET 197 DU RÈGLEMENT VQZ-3
- COURS D'EAU ET LAC
- AUTOROUTE
- VOIE FERRÉE



APPROBATION DU PLAN INITIAL ET DES AMENDEMENTS

DATE PLAN	DESIGNÉ PAR	SIGNATURE DU DIRECTEUR	NUMÉRO RÉG.	DATE RÉG.	MISE EN VIGUEUR
94-02-05	L.N.		VQZ-3	94-02-05	95-01-01
94-02-13	L.N.		VQZ-3	94-02-13	95-01-01
95-09-24	L.N.			95-09-24	95-01-01
95-02-02	L.N.		4286	95-02-02	95-01-01
95-08-25	L.N.		4344	95-08-25	95-01-01
95-05-24	L.N.		4361	95-05-24	95-01-01
95-06-21	J.A.R.		4380	95-06-21	95-01-01
95-09-20	L.N.		4413	95-09-20	95-01-01
95-02-13	L.N.		4450	95-02-13	95-01-01
96-07-21	L.N.		4476	96-07-21	96-01-01
96-03-05	L.N.		4502	96-03-05	96-01-01
96-05-01	L.N.		4517	96-05-01	96-01-01
96-05-05	L.N.		4560	96-05-05	96-01-01
96-07-09	L.N.		4560	96-07-09	96-01-01
96-07-05	L.N.		4565	96-07-05	96-01-01
96-08-08	L.N.		4606	96-08-08	96-01-01
97-03-25	L.N.		4677	97-03-25	97-01-01
97-04-30	L.N.		4694	97-04-30	97-01-01
97-06-15	L.N.		4732	97-06-15	97-01-01
97-07-05	L.N.		4729	97-07-05	97-01-01
97-01-01	L.N.		4764	97-01-01	97-01-01
98-03-26	L.N.		4844	98-03-26	98-01-01
98-06-08	L.N.		4889	98-06-08	98-01-01
98-09-02	L.N.		4991	98-09-02	98-01-01
98-09-09	L.N.		4924	98-09-02	98-01-01
98-10-28	L.N.		4935	98-10-28	98-01-01
98-02-07	L.N.		4977	98-02-07	98-01-01
99-03-25	L.N.		4997	99-03-25	99-01-01
99-05-02	L.N.		5088	99-05-02	99-01-01
99-06-14	L.N.		5036	99-06-14	99-01-01
99-06-23	L.N.		5035	99-06-23	99-01-01



- LIMITE MUNICIPALE
- LIMITE DE SECTEUR
- LIMITE DE QUARTIER
- LIMITE DE ZONAGE
- ZONE TAMPON
- FORTE PENTE
- ABORDS DU FLEUVE
- VOIE DE CIRCULATION VISEE PAR LES NOTES 37, 91 ET 197 DU RÈGLEMENT VQZ-3
- COURS D'EAU ET LAC
- AUTOROUTE
- VOIE FERRÉE



APPROBATION DU PLAN INITIAL ET DES AMENDEMENTS

DATE PLAN	PERSONNE	SIGNATURE DU DIRECTEUR	NUMÉRO	DATE	MISE EN
84-03-09	L.N.		102	84-03-09	84-03-09
84-03-09	L.N.		102	84-03-09	84-03-09
85-06-04	L.N.		435	85-03-18	85-03-18
85-02-02	L.N.		436	85-04-10	85-04-10
85-03-15	L.N.		433	85-05-08	85-05-08
85-04-25	L.N.		434	85-06-16	85-07-04
85-05-24	L.N.		436	85-07-10	85-07-18
85-06-21	L.N.		438	85-08-01	85-09-09
85-07-01	L.N.		440	86-01-29	86-01-29
86-02-21	L.N.		447	86-04-09	86-04-23
86-03-10	L.N.		466	87-02-01	87-02-01
86-05-17	L.N.		465	87-02-01	87-02-01
87-05-08	L.N.		475	87-07-14	87-07-23
87-07-09	L.N.		479	87-08-18	87-08-26
88-02-18	L.N.		483	88-04-20	88-04-28
88-03-28	L.N.		493	88-02-01	89-01-18
89-02-17	L.N.		497	89-04-06	89-04-17
89-04-28	L.N.		508	89-06-14	
89-08-25	L.N.	<i>Guillemet</i>	505		



PARTIE NORD DE NEUFCHATEL

ÉCHELLE 1:5000