

No du règlement:  
**RAVQ 1267**

No du plan:  
**RAVQ1267A01**

RÈGLEMENT MODIFIANT LE RÈGLEMENT DE  
L'AGGLOMÉRATION SUR LA PROTECTION DES PRISES  
D'EAU RELATIVEMENT AU REMPLACEMENT DE CERTAINS  
DISPOSITIFS D'ÉVACUATION, DE RÉCEPTION OU DE  
TRAITEMENT DES EAUX USÉES DOMESTIQUES D'UNE  
RÉSIDENTE ISOLÉE DANS LE BASSIN VERSANT DE LA  
PRISE D'EAU SITUÉE DANS LA RIVIÈRE SAINT-CHARLES


**ANNEXE II**  
**SECTEURS DE VULNÉRABILITÉ**


Page 1 de 15

**Limite administrative**


 Municipalité

**Hydrographie**

 Cours d'eau


 Plans et cours d'eau


**Réseau routier**

 Autoroute

 Artérielle


 Collectrice ou régionale

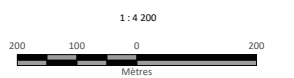
 Unités d'évaluation

 Bassin versant de prise d'eau

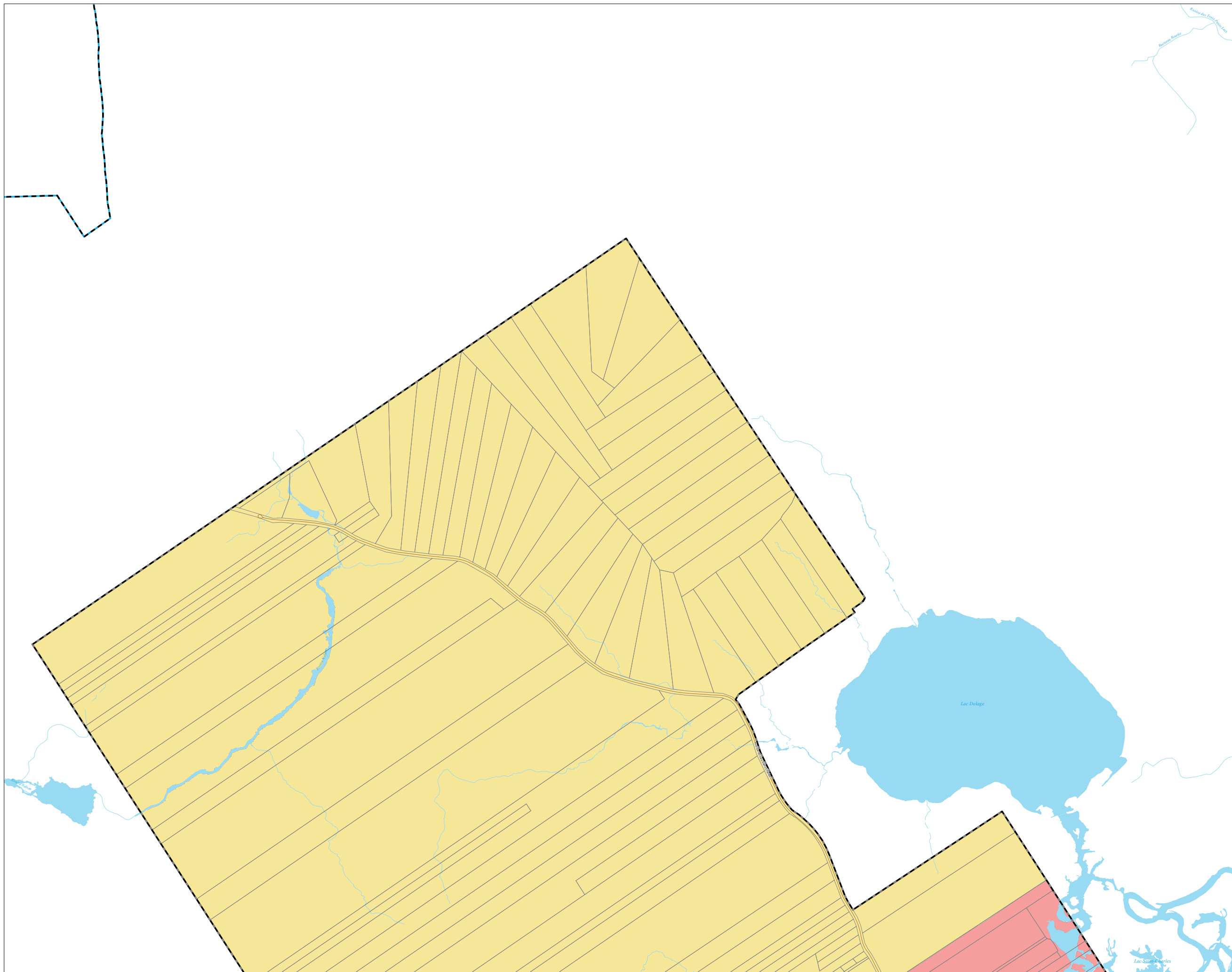
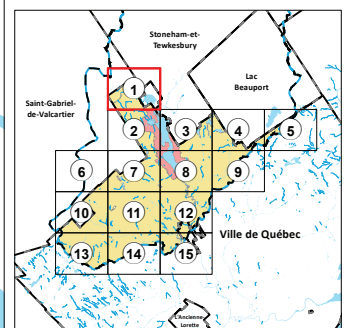
**Secteurs de vulnérabilité**

 Modérée

 Forte



Datum et projection  
NAD 83, MTH / Spher 7



RÈGLEMENT MODIFIANT LE RÈGLEMENT DE L'AGGLOMÉRATION SUR LA PROTECTION DES PRISES D'EAU RELATIVEMENT AU REMPLACEMENT DE CERTAINS DISPOSITIFS D'ÉVACUATION, DE RÉCEPTION OU DE TRAITEMENT DES EAUX USÉES DOMESTIQUES D'UNE RÉSIDENCE ISOLÉE DANS LE BASSIN VERSANT DE LA PRISE D'EAU SITUÉE DANS LA RIVIÈRE SAINT-CHARLES



**ANNEXE II**  
**SECTEURS DE VULNÉRABILITÉ**

Page 2 de 15




**Limite administrative**


 Municipalité


**Hydrographie**

 Cours d'eau  
 Plans et cours d'eau



**Réseau routier**

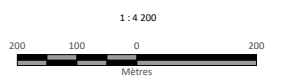
 Autoroute  
 Artérielle  
 Collectrice ou régionale

 Unités d'évaluation

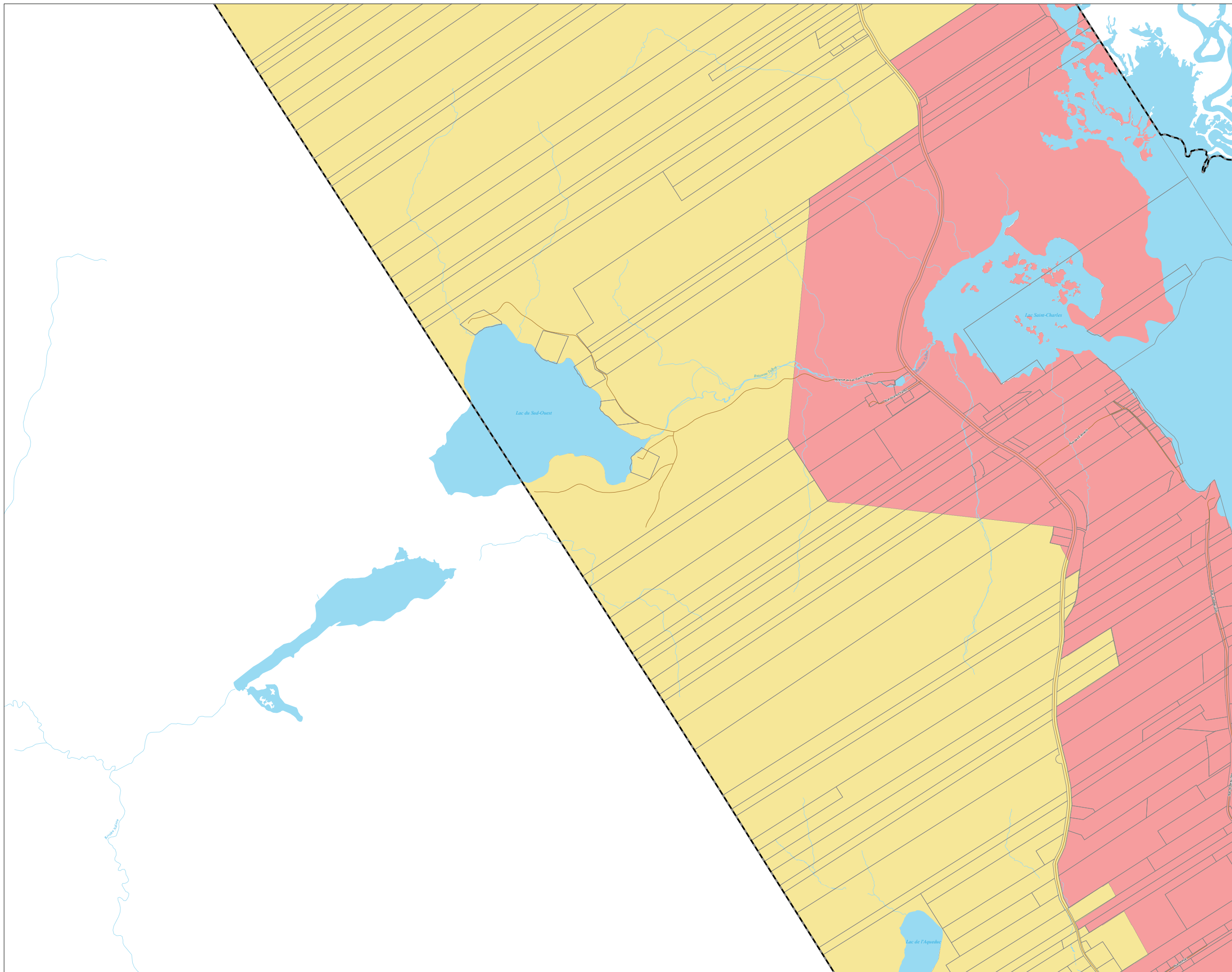
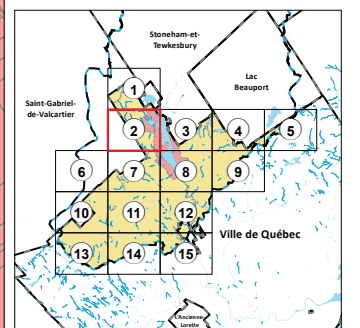
 Bassin versant de prise d'eau

**Secteurs de vulnérabilité**

 Modérée  
 Forte



Datum et projection  
NAD 83, MTH / Spher 7





RÈGLEMENT MODIFIANT LE RÈGLEMENT DE L'AGGLOMÉRATION SUR LA PROTECTION DES PRISES D'EAU RELATIVEMENT AU REMPLACEMENT DE CERTAINS DISPOSITIFS D'ÉVACUATION, DE RÉCEPTION OU DE TRAITEMENT DES EAUX USÉES DOMESTIQUES D'UNE RÉSIDENCE ISOLÉE DANS LE BASSIN VERSANT DE LA PRISE D'EAU SITUÉE DANS LA RIVIÈRE SAINT-CHARLES

**ANNEXE II**  
**SECTEURS DE VULNÉRABILITÉ**




**Limite administrative**


 Municipalité


**Hydrographie**

 Cours d'eau  
 Plans et cours d'eau



**Réseau routier**

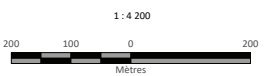
 Autoroute  
 Artérielle  
 Collectrice ou régionale

 Unités d'évaluation

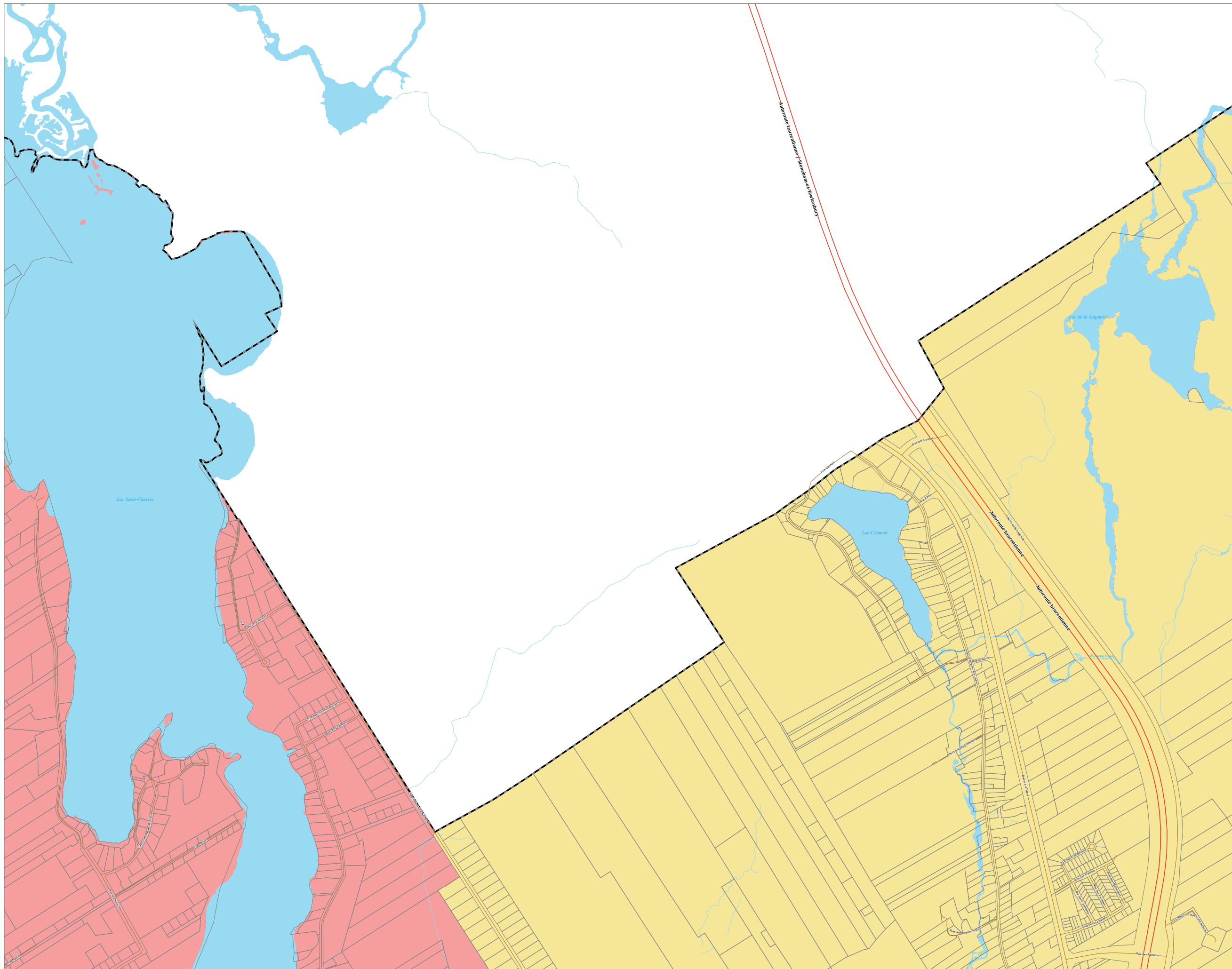
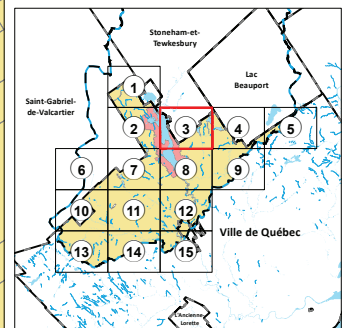
 Bassin versant de prise d'eau

**Secteurs de vulnérabilité**

 Modérée  
 Forte



Datum et projection  
NAD 83, NAD 1983 Zone 7





RÈGLEMENT MODIFIANT LE RÈGLEMENT DE L'AGGLOMÉRATION SUR LA PROTECTION DES PRISES D'EAU RELATIVEMENT AU REMPLACEMENT DE CERTAINS DISPOSITIFS D'ÉVACUATION, DE RÉCEPTION OU DE TRAITEMENT DES EAUX USÉES DOMESTIQUES D'UNE RÉSIDENCE ISOLÉE DANS LE BASSIN VERSANT DE LA PRISE D'EAU SITUÉE DANS LA RIVIÈRE SAINT-CHARLES

**ANNEXE II  
SECTEURS DE VULNÉRABILITÉ**




**Limite administrative**


 Municipalité


**Hydrographie**

 Cours d'eau  
 Plans et cours d'eau



**Réseau routier**

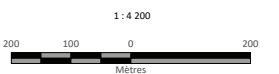
 Autoroute  
 Artérielle  
 Collectrice ou régionale

 Unités d'évaluation

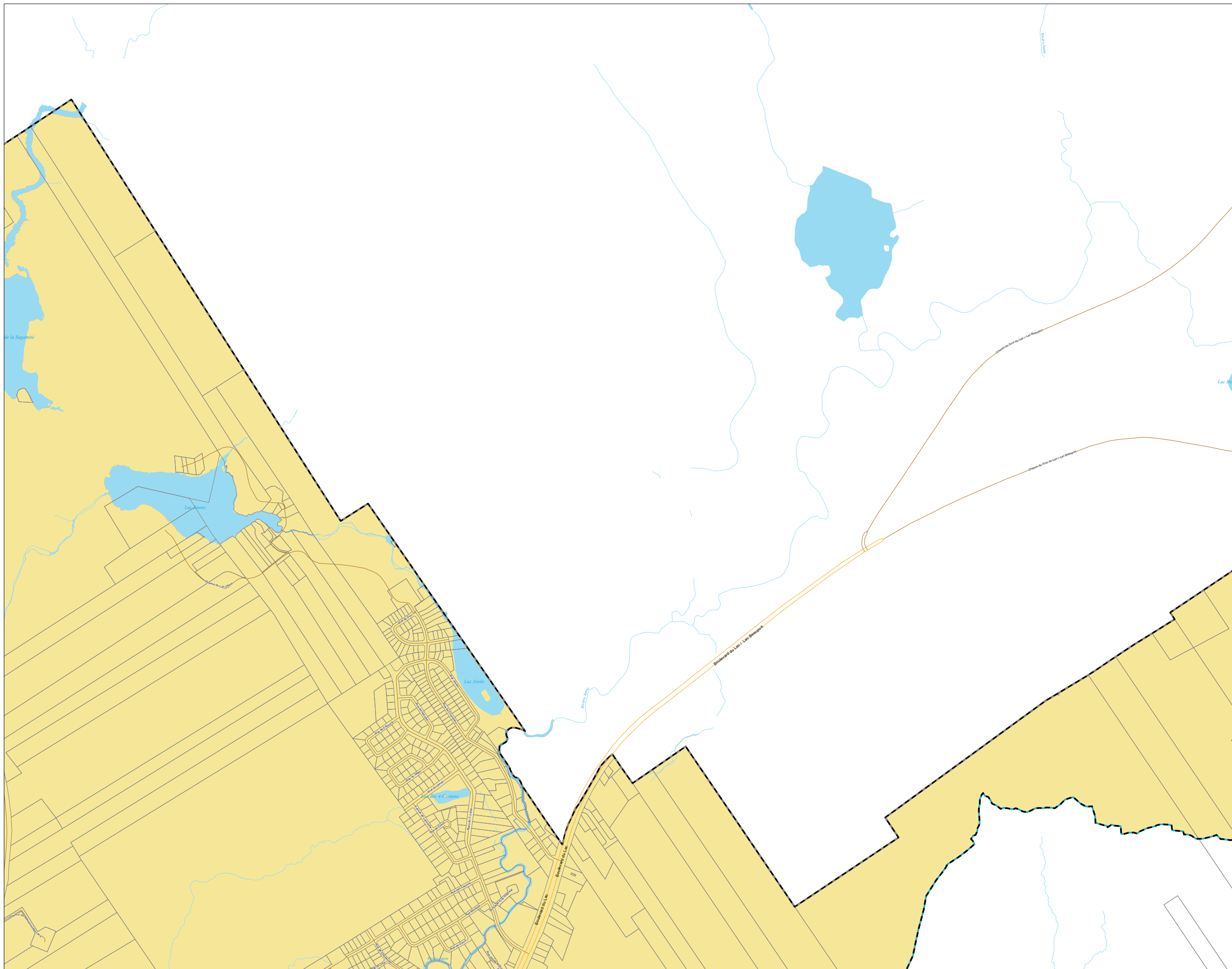
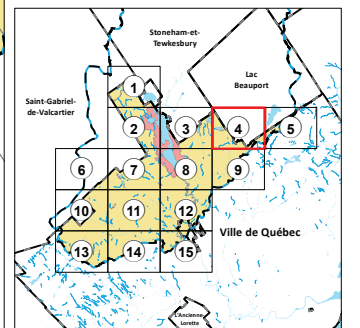
 Bassin versant de prise d'eau

**Secteurs de vulnérabilité**

 Modérée  
 Forte



Datum et projection  
NAD 83, NAD 1983 Zone 7



RÈGLEMENT MODIFIANT LE RÈGLEMENT DE  
L'AGGLOMÉRATION SUR LA PROTECTION DES PRISES  
D'EAU RELATIVEMENT AU REMPLACEMENT DE CERTAINS  
DISPOSITIFS D'ÉVACUATION, DE RÉCEPTION OU DE  
TRAITEMENT DES EAUX USÉES DOMESTIQUES D'UNE  
RÉSIDENTE ISOLÉE DANS LE BASSIN VERSANT DE LA  
PRISE D'EAU SITUÉE DANS LA RIVIÈRE SAINT-CHARLES



**ANNEXE II**  
**SECTEURS DE VULNÉRABILITÉ**

Page 5 de 15




**Limite administrative**


 Municipalité


**Hydrographie**

 Cours d'eau  
 Plans et cours d'eau

**Réseau routier**

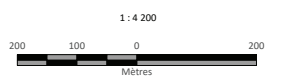
 Autoroute  
 Artérielle  
 Collectrice ou régionale

 Unités d'évaluation

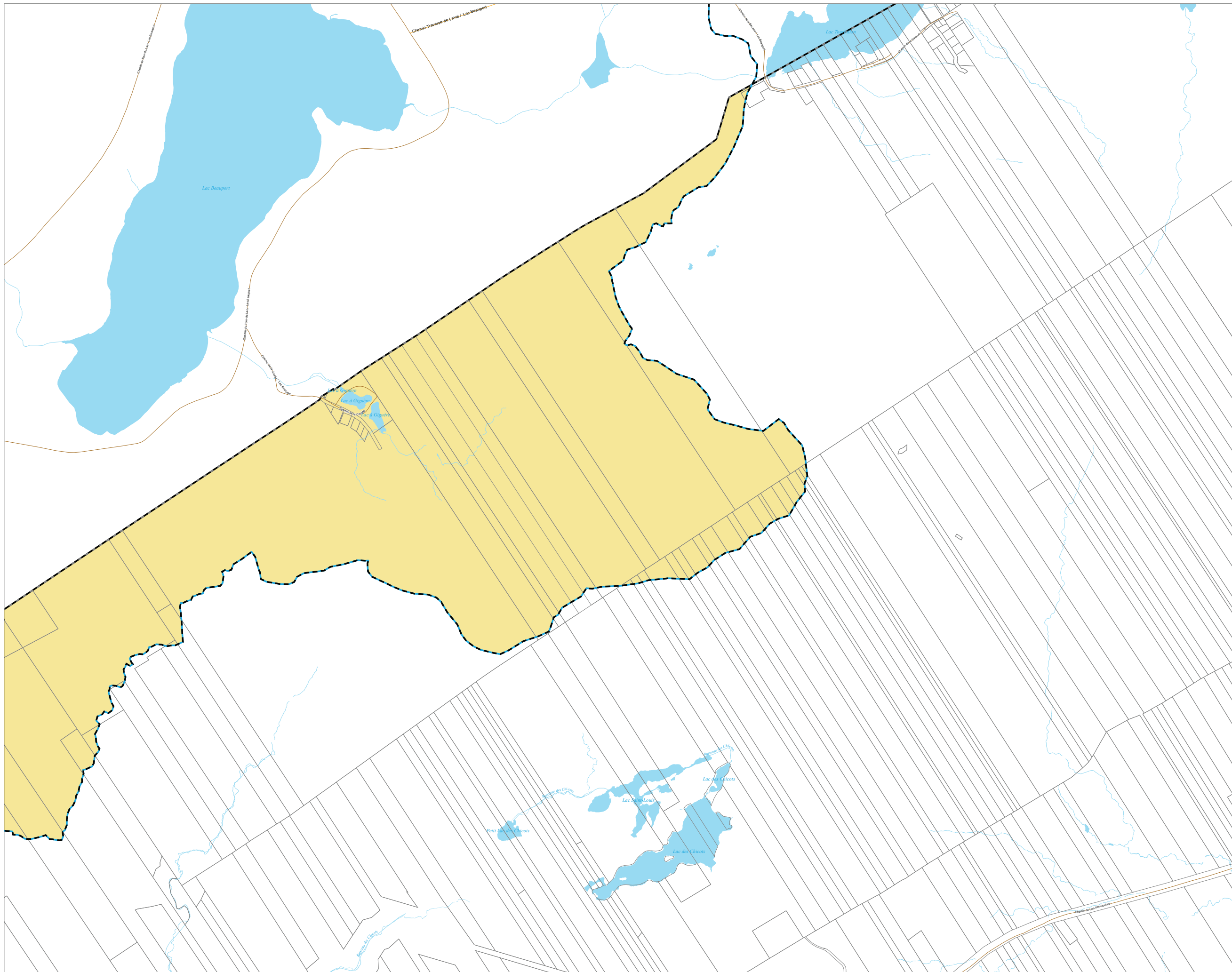
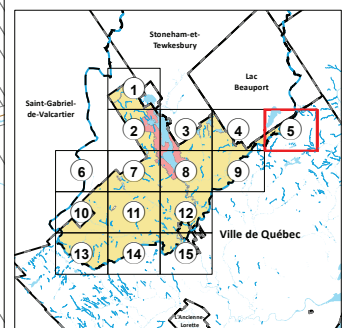
 Bassin versant de prise d'eau

**Secteurs de vulnérabilité**

 Modérée  
 Forte



Datum et projection  
NAD 83, MTH / Suez 7



No du règlement :

**RAVQ 1267**

No du plan :

**RAVQ1267A01**

RÈGLEMENT MODIFIANT LE RÈGLEMENT DE L'AGGLOMÉRATION SUR LA PROTECTION DES PRISES D'EAU RELATIVEMENT AU REMPLACEMENT DE CERTAINS DISPOSITIFS D'ÉVACUATION, DE RÉCEPTION OU DE TRAITEMENT DES EAUX USÉES DOMESTIQUES D'UNE RÉSIDENCE ISOLÉE DANS LE BASSIN VERSANT DE LA PRISE D'EAU SITUÉE DANS LA RIVIÈRE SAINT-CHARLES


**ANNEXE II  
SECTEURS DE VULNÉRABILITÉ**


Page 6 de 15

**Limite administrative**


 Municipalité

**Hydrographie**


 Cours d'eau


 Plans et cours d'eau


**Réseau routier**

 Autoroute


 Artérielle

 Collectrice ou régionale

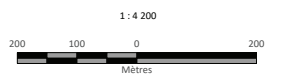
 Unités d'évaluation

 Bassin versant de prise d'eau

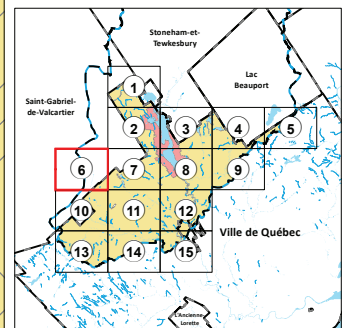
**Secteurs de vulnérabilité**

 Modérée

 Forte



Datum et projection  
NAD 83, NAD 1983 Zone 7





RÈGLEMENT MODIFIANT LE RÈGLEMENT DE L'AGGLOMÉRATION SUR LA PROTECTION DES PRISES D'EAU RELATIVEMENT AU REMPLACEMENT DE CERTAINS DISPOSITIFS D'ÉVACUATION, DE RÉCEPTION OU DE TRAITEMENT DES EAUX USÉES DOMESTIQUES D'UNE RÉSIDENCE ISOLÉE DANS LE BASSIN VERSANT DE LA PRISE D'EAU SITUÉE DANS LA RIVIÈRE SAINT-CHARLES

**ANNEXE II  
 SECTEURS DE VULNÉRABILITÉ**




**Limite administrative**


 Municipalité


**Hydrographie**

 Cours d'eau  
 Plans et cours d'eau

**Réseau routier**

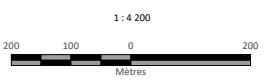
 Autoroute  
 Artérielle  
 Collectrice ou régionale

 Unités d'évaluation

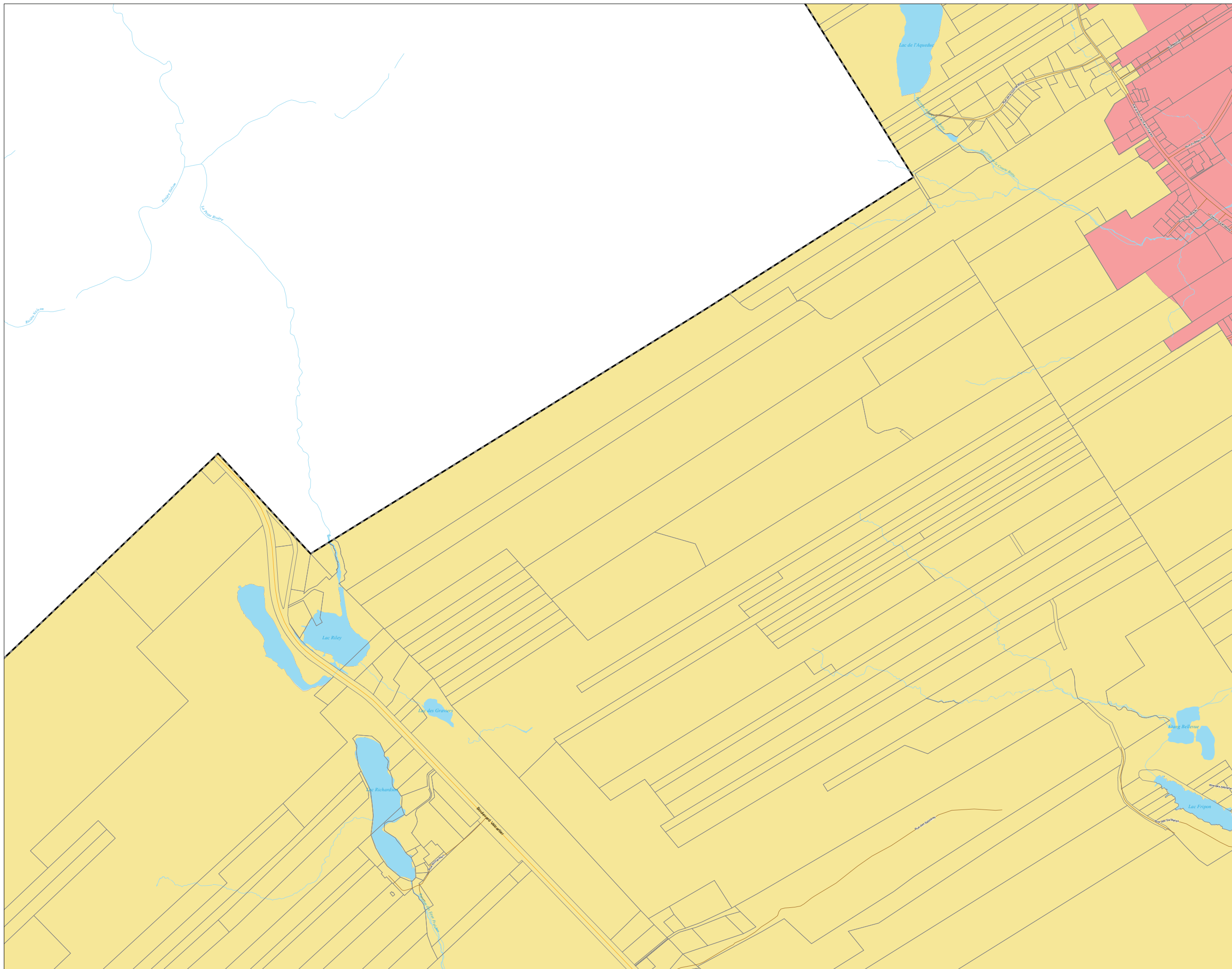
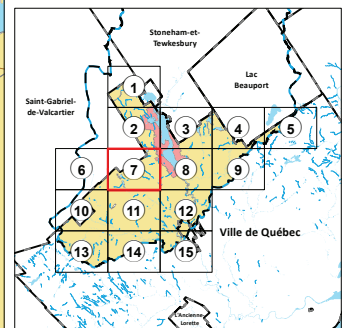
 Bassin versant de prise d'eau

**Secteurs de vulnérabilité**

 Modérée  
 Forte



Datum et projection  
 NAD 83, MTM zone 7



RÈGLEMENT MODIFIANT LE RÈGLEMENT DE L'AGGLOMÉRATION SUR LA PROTECTION DES PRISES D'EAU RELATIVEMENT AU REMPLACEMENT DE CERTAINS DISPOSITIFS D'ÉVACUATION, DE RÉCEPTION OU DE TRAITEMENT DES EAUX USÉES DOMESTIQUES D'UNE RÉSIDENCE ISOLÉE DANS LE BASSIN VERSANT DE LA PRISE D'EAU SITUÉE DANS LA RIVIÈRE SAINT-CHARLES



**ANNEXE II**  
**SECTEURS DE VULNÉRABILITÉ**

Page 8 de 15




**Limite administrative**


 Municipalité


**Hydrographie**

 Cours d'eau  
 Plans et cours d'eau


**Réseau routier**

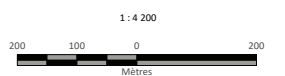
 Autoroute  
 Artérielle  
 Collectrice ou régionale

 Unités d'évaluation

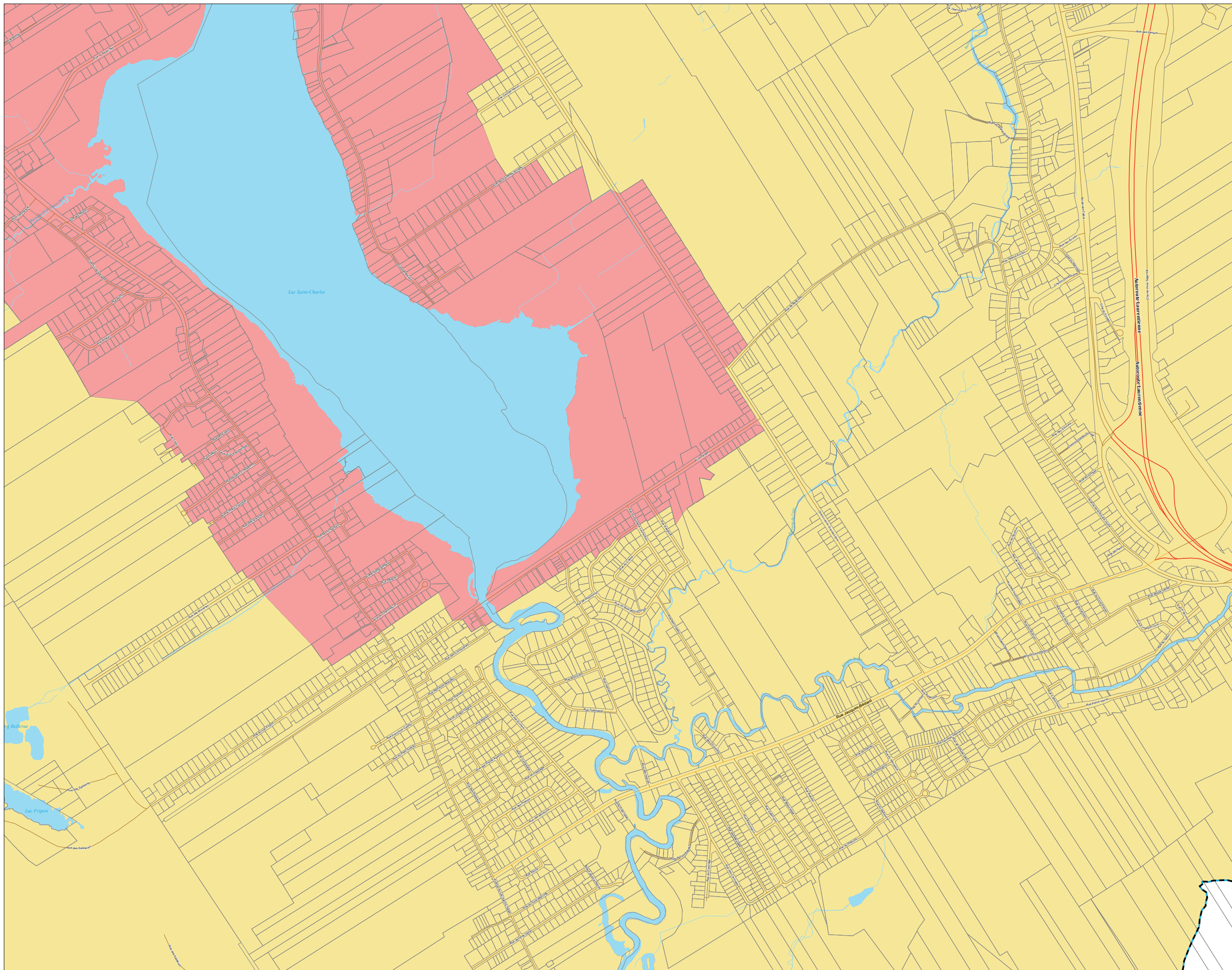
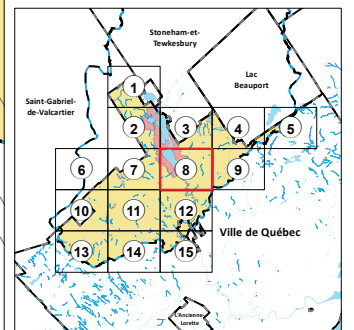
 Bassin versant de prise d'eau

**Secteurs de vulnérabilité**

 Modérée  
 Forte



Datum et projection  
NAD 83, MTR / UTM 7





No du règlement :

**RAVQ 1267**

No du plan :

**RAVQ1267A01**

RÈGLEMENT MODIFIANT LE RÈGLEMENT DE L'AGGLOMÉRATION SUR LA PROTECTION DES PRISES D'EAU RELATIVEMENT AU REMPLACEMENT DE CERTAINS DISPOSITIFS D'ÉVACUATION, DE RÉCEPTION OU DE TRAITEMENT DES EAUX USÉES DOMESTIQUES D'UNE RÉSIDENCE ISOLÉE DANS LE BASSIN VERSANT DE LA PRISE D'EAU SITUÉE DANS LA RIVIÈRE SAINT-CHARLES


**ANNEXE II**  
**SECTEURS DE VULNÉRABILITÉ**


Page 9 de 15

**Limite administrative**


 Municipalité

**Hydrographie**


 Cours d'eau


 Plans et cours d'eau


**Réseau routier**

 Autoroute


 Artérielle

 Collectrice ou régionale

 Unités d'évaluation

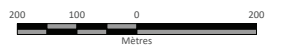
 Bassin versant de prise d'eau

**Secteurs de vulnérabilité**

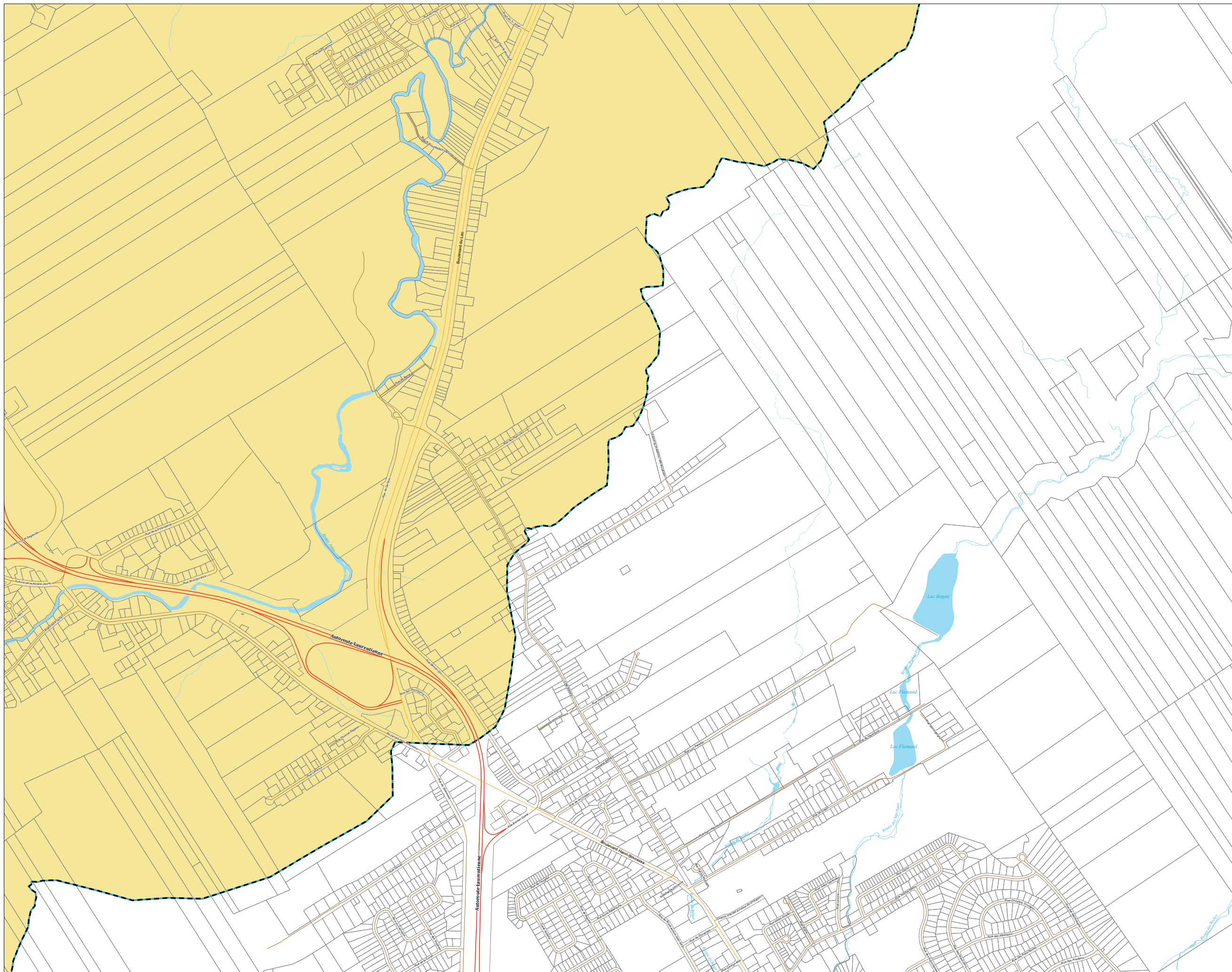
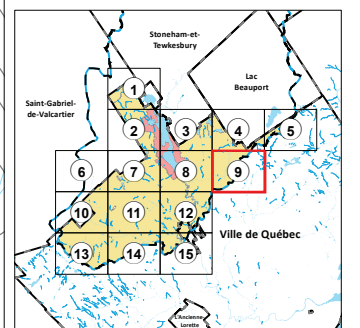
 Modérée

 Forte

1 : 4 200

 Mètres

Datum et projection  
NAD 83, MTH / Spher 7



No du règlement:  
**RAVQ 1267**

No du plan:  
**RAVQ1267A01**

RÈGLEMENT MODIFIANT LE RÈGLEMENT DE  
L'AGGLOMÉRATION SUR LA PROTECTION DES PRISES  
D'EAU RELATIVEMENT AU REMPLACEMENT DE CERTAINS  
DISPOSITIFS D'ÉVACUATION, DE RÉCEPTION OU DE  
TRAITEMENT DES EAUX USÉES DOMESTIQUES D'UNE  
RÉSIDENTE ISOLÉE DANS LE BASSIN VERSANT DE LA  
PRISE D'EAU SITUÉE DANS LA RIVIÈRE SAINT-CHARLES

**ANNEXE II**  
**SECTEURS DE VULNÉRABILITÉ**


Page 10 de 15

**Limite administrative**

 Municipalité

**Hydrographie**


 Cours d'eau


 Plans et cours d'eau


**Réseau routier**

 Autoroute

 Artérielle

 Collectrice ou régionale

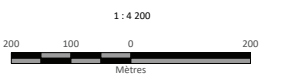
 Unités d'évaluation

 Bassin versant de prise d'eau

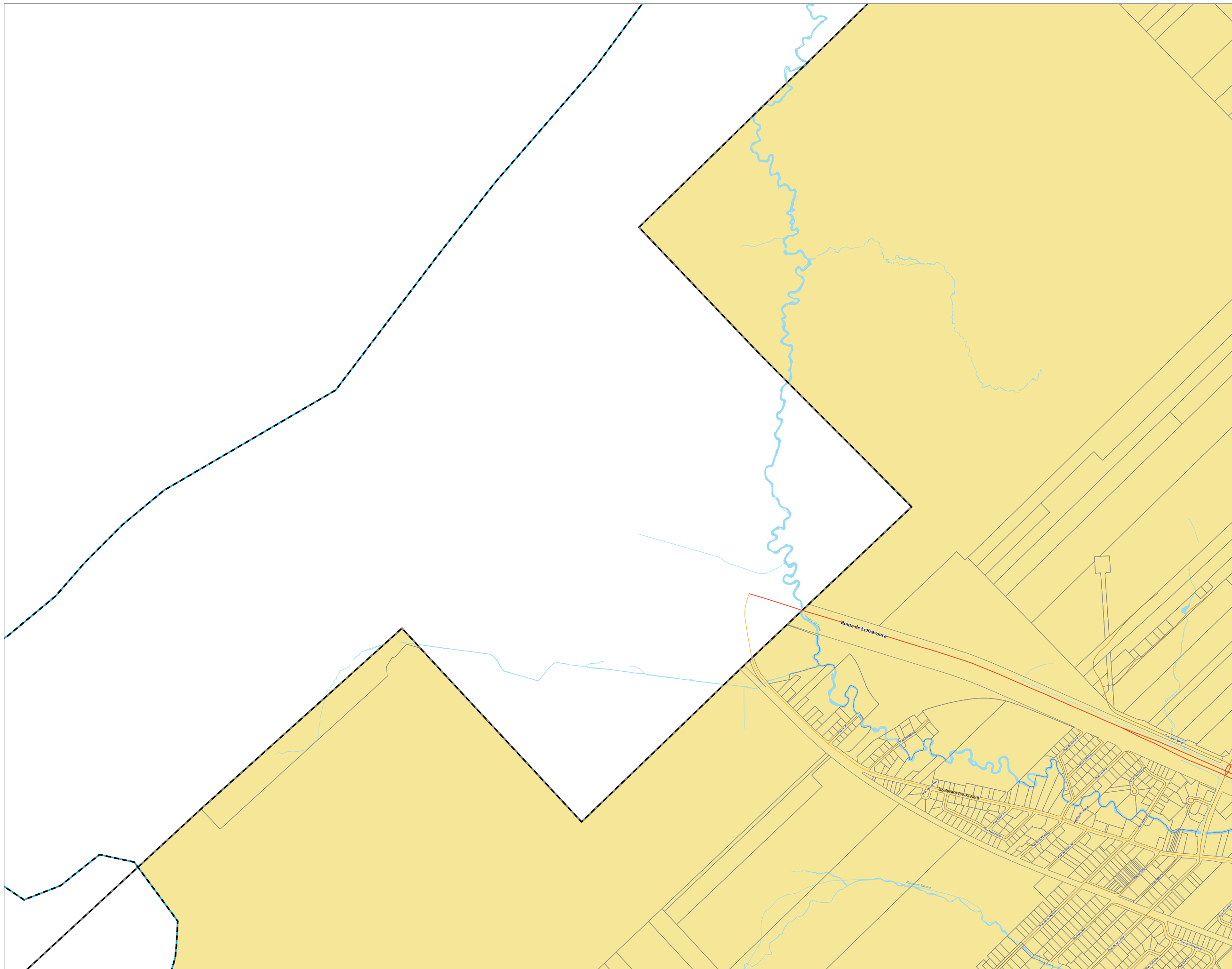
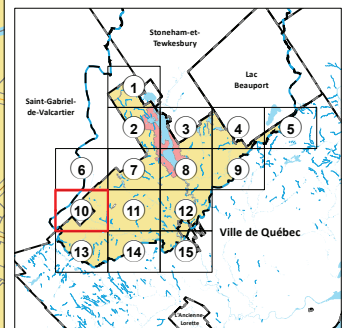
**Secteurs de vulnérabilité**

 Modérée

 Forte



Datum et projection  
NAD 83, MTH / Spher 7



No du règlement:

**RAVQ 1267**

No du plan:

**RAVQ1267A01**

RÈGLEMENT MODIFIANT LE RÈGLEMENT DE  
L'AGGLOMÉRATION SUR LA PROTECTION DES PRISES  
D'EAU RELATIVEMENT AU REMPLACEMENT DE CERTAINS  
DISPOSITIFS D'ÉVACUATION, DE RÉCEPTION OU DE  
TRAITEMENT DES EAUX USÉES DOMESTIQUES D'UNE  
RÉSIDENTE ISOLÉE DANS LE BASSIN VERSANT DE LA  
PRISE D'EAU SITUÉE DANS LA RIVIÈRE SAINT-CHARLES


**ANNEXE II  
SECTEURS DE VULNÉRABILITÉ**


Page 11 de 15

**Limite administrative**

 Municipalité

**Hydrographie**


 Cours d'eau


 Plans et cours d'eau


**Réseau routier**

 Autoroute

 Artérielle

 Collectrice ou régionale

 Unités d'évaluation

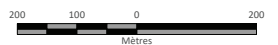
 Bassin versant de prise d'eau

**Secteurs de vulnérabilité**

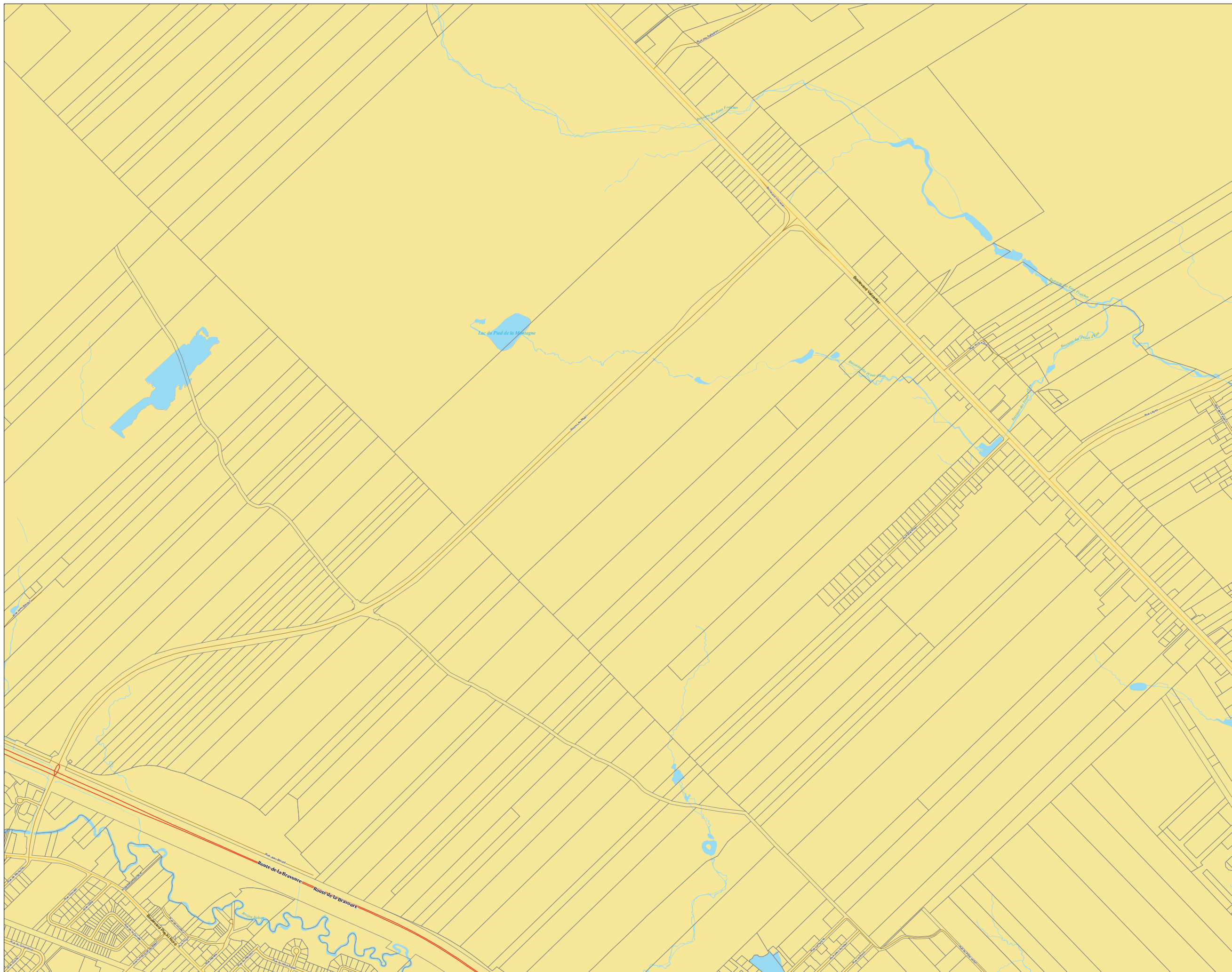
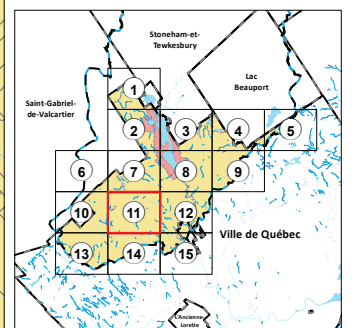
 Modérée

 Forte

1 : 4 200

 Mètres

Datum et projection  
NAD 83, MTM zone 7



No du règlement:

**RAVQ 1267**

No du plan:

**RAVQ1267A01**

RÈGLEMENT MODIFIANT LE RÈGLEMENT DE L'AGGLOMÉRATION SUR LA PROTECTION DES PRISES D'EAU RELATIVEMENT AU REMPLACEMENT DE CERTAINS DISPOSITIFS D'ÉVACUATION, DE RÉCEPTION OU DE TRAITEMENT DES EAUX USÉES DOMESTIQUES D'UNE RÉSIDENCE ISOLÉE DANS LE BASSIN VERSANT DE LA PRISE D'EAU SITUÉE DANS LA RIVIÈRE SAINT-CHARLES


**ANNEXE II  
SECTEURS DE VULNÉRABILITÉ**


Page 12 de 15

**Limite administrative**


 Municipalité

**Hydrographie**


 Cours d'eau


 Plans et cours d'eau


**Réseau routier**

 Autoroute

 Artérielle

 Collectrice ou régionale

 Unités d'évaluation

 Bassin versant de prise d'eau

**Secteurs de vulnérabilité**

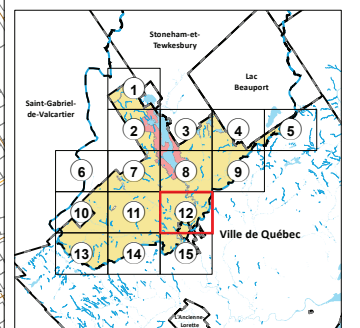
 Modérée

 Forte

1 : 4 200

 Mètres

Datum et projection  
NAD 83, MTH Spher 7



RÈGLEMENT MODIFIANT LE RÈGLEMENT DE L'AGGLOMÉRATION SUR LA PROTECTION DES PRISES D'EAU RELATIVEMENT AU REMPLACEMENT DE CERTAINS DISPOSITIFS D'ÉVACUATION, DE RÉCEPTION OU DE TRAITEMENT DES EAUX USÉES DOMESTIQUES D'UNE RÉSIDENCE ISOLÉE DANS LE BASSIN VERSANT DE LA PRISE D'EAU SITUÉE DANS LA RIVIÈRE SAINT-CHARLES



**ANNEXE II  
SECTEURS DE VULNÉRABILITÉ**

Page 13 de 15




**Limite administrative**


 Municipalité


**Hydrographie**

 Cours d'eau  
 Plans et cours d'eau



**Réseau routier**

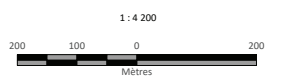
 Autoroute  
 Artérielle  
 Collectrice ou régionale

 Unités d'évaluation

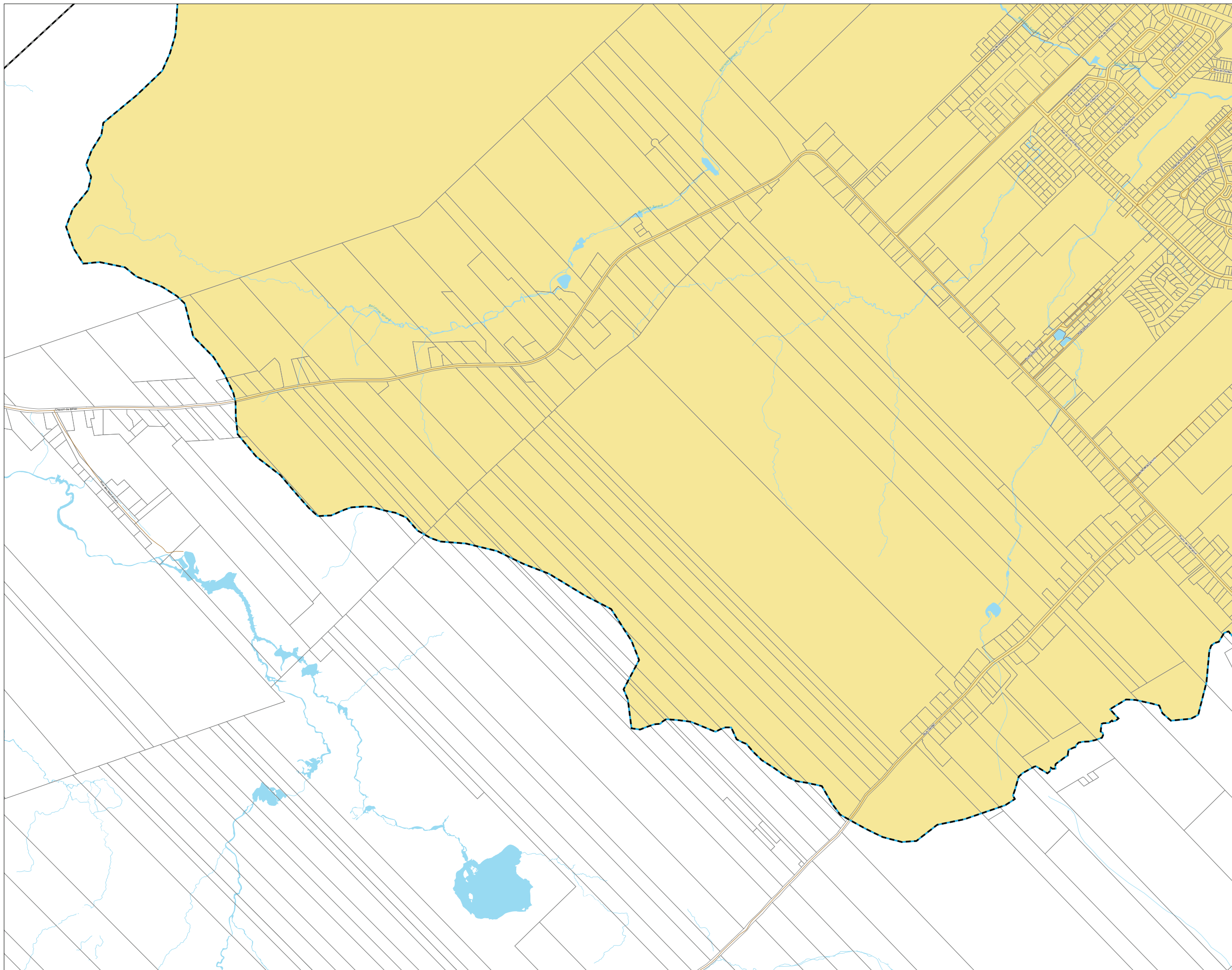
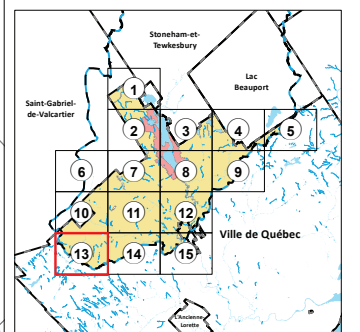
 Bassin versant de prise d'eau

**Secteurs de vulnérabilité**

 Modérée  
 Forte



Datum et projection  
NAD 83, MTH / Spher7





RÈGLEMENT MODIFIANT LE RÈGLEMENT DE L'AGGLOMÉRATION SUR LA PROTECTION DES PRISES D'EAU RELATIVEMENT AU REMPLACEMENT DE CERTAINS DISPOSITIFS D'ÉVACUATION, DE RÉCEPTION OU DE TRAITEMENT DES EAUX USÉES DOMESTIQUES D'UNE RÉSIDENCE ISOLÉE DANS LE BASSIN VERSANT DE LA PRISE D'EAU SITUÉE DANS LA RIVIÈRE SAINT-CHARLES

ANNEXE II  
SECTEURS DE VULNÉRABILITÉ




Limite administrative


 Municipalité


Hydrographie

 Cours d'eau  
 Plans et cours d'eau

Réseau routier

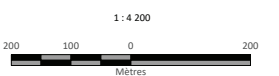
 Autoroute  
 Artérielle  
 Collectrice ou régionale

 Unités d'évaluation

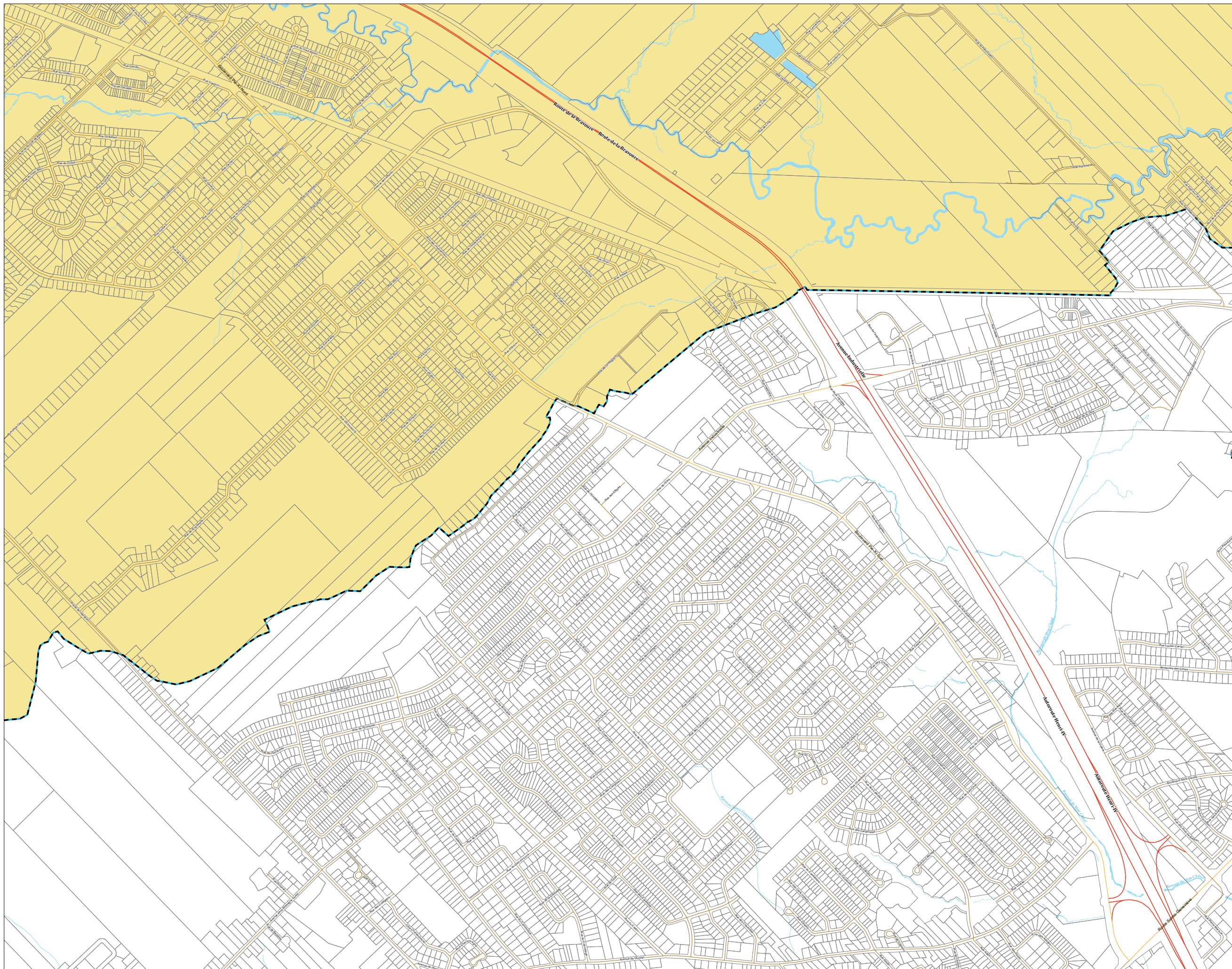
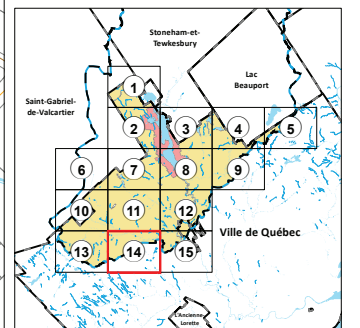
 Bassin versant de prise d'eau

Secteurs de vulnérabilité

 Modérée  
 Forte



Datum et projection  
NAD 83, MTR / UTM 7



No du règlement : **RAVQ 1267**  
 No du plan : **RAVQ1267A01**

RÈGLEMENT MODIFIANT LE RÈGLEMENT DE L'AGGLOMÉRATION SUR LA PROTECTION DES PRISES D'EAU RELATIVEMENT AU REMPLACEMENT DE CERTAINS DISPOSITIFS D'ÉVACUATION, DE RÉCEPTION OU DE TRAITEMENT DES EAUX USÉES DOMESTIQUES D'UNE RÉSIDENCE ISOLÉE DANS LE BASSIN VERSANT DE LA PRISE D'EAU SITUÉE DANS LA RIVIÈRE SAINT-CHARLES



**ANNEXE II  
 SECTEURS DE VULNÉRABILITÉ**

Page 15 de 15




**Limite administrative**

 Municipalité


**Hydrographie**

 Cours d'eau  
 Plans et cours d'eau



**Réseau routier**

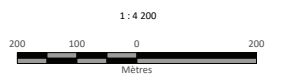
 Autoroute  
 Artérielle  
 Collectrice ou régionale

 Unités d'évaluation

 Bassin versant de prise d'eau

**Secteurs de vulnérabilité**

 Modérée  
 Forte



Datum et projection  
 WGS 83, NAD 83, UTM Zone 7

