

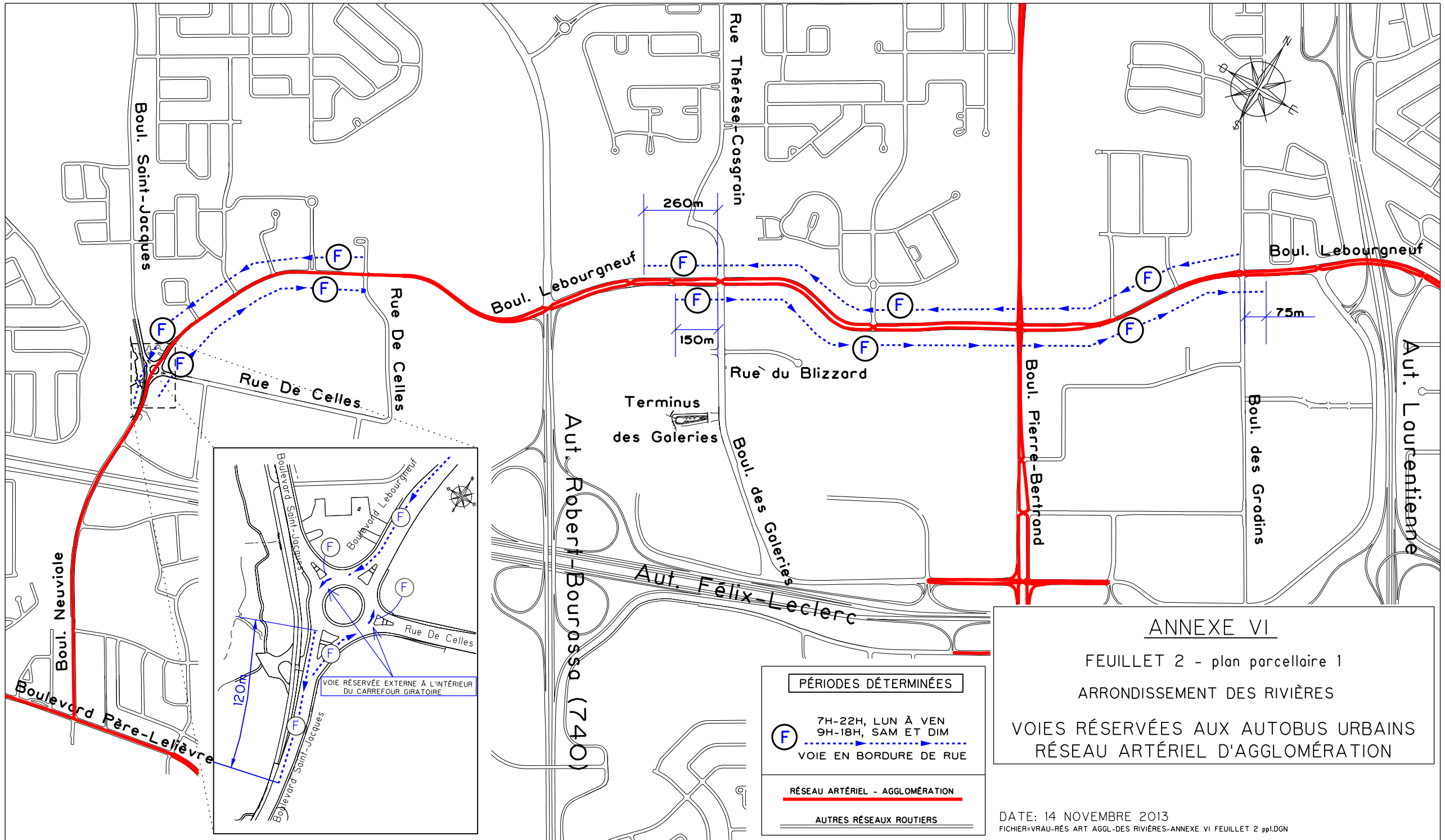
ANNEXE VI
FEUILLET 1
 ARRONDISSEMENT DE LA CITÉ-LIMOILOU
 VOIES RÉSERVÉES AUX AUTOBUS URBAINS
 RÉSEAU ARTÉRIEL D'AGGLOMÉRATION

PÉRIODES DÉTERMINÉES

- A** 7H-9H, LUN À VEN
 VOIE EN BORDURE DE RUE
- B** 15H-17H30, LUN À VEN
 VOIE EN BORDURE DE RUE
- C** 7H-9H, LUN À VEN
 15H-17H30, LUN À VEN
 VOIE EN BORDURE DE RUE
- C** 7H-9H, LUN À VEN
 15H-17H30, LUN À VEN
 VOIE EN BORDURE DU STATIONNEMENT
- D** 7H-17H30, LUN À VEN
 VOIE EN BORDURE DE RUE
- E** 7H-18H00, LUN À VEN
 VOIE EN BORDURE DE RUE

RÉSEAU ARTÉRIEL - AGGLOMÉRATION
 AUTRES RÉSEAUX ROUTIERS

LIMITE D'ARRONDISSEMENT



ANNEXE VI

FEUILLET 2 - plan parcellaire 1
ARRONDISSEMENT DES RIVIÈRES

**VOIES RÉSERVÉES AUX AUTOBUS URBAINS
RÉSEAU ARTÉRIEL D'AGGLOMÉRATION**

PÉRIODES DÉTERMINÉES

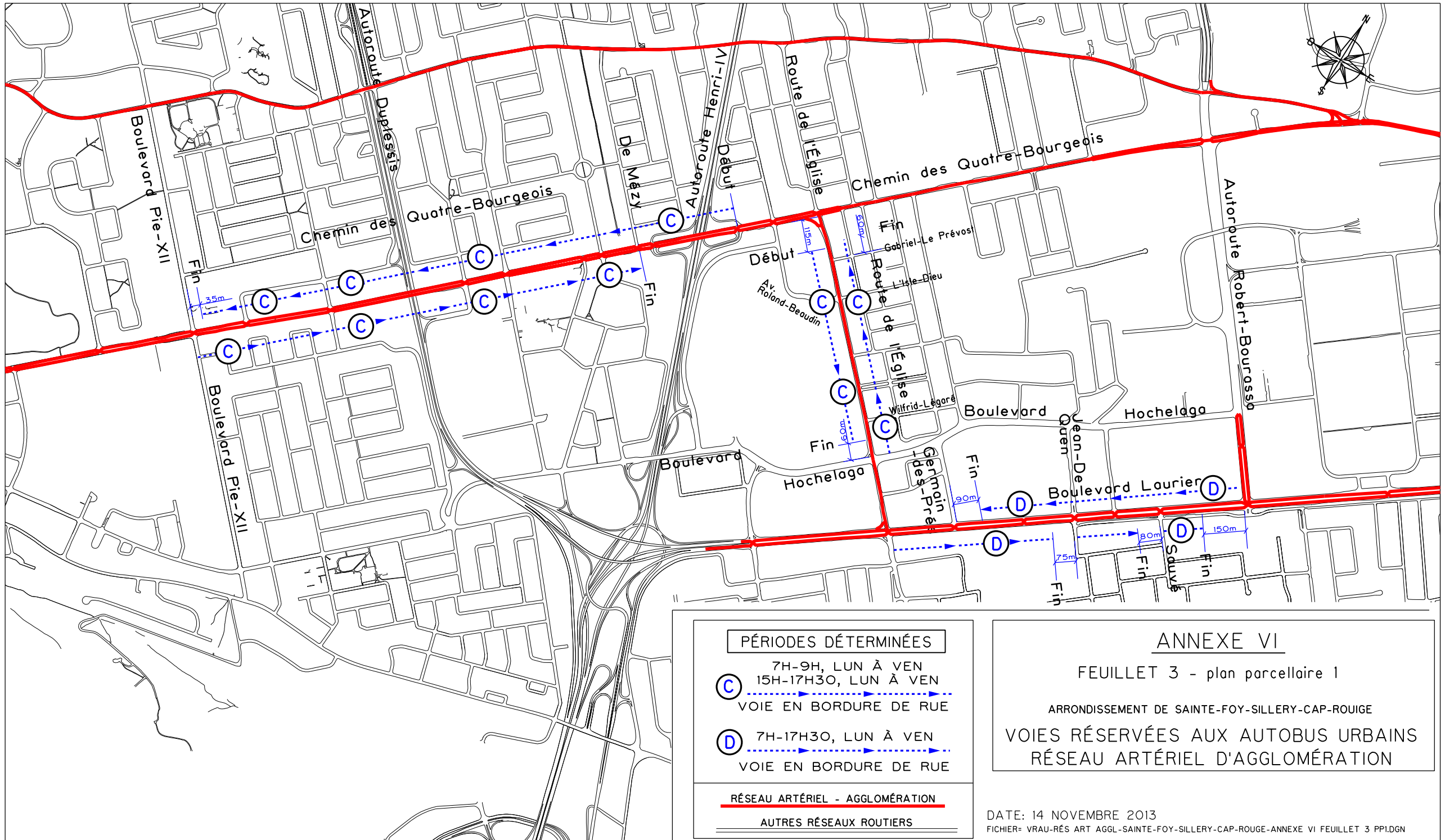
F 7H-22H, LUN À VEN
9H-18H, SAM ET DIM

VOIE EN BORDURE DE RUE

RÉSEAU ARTÉRIEL - AGGLOMÉRATION

AUTRES RÉSEAUX ROUTIERS

DATE: 14 NOVEMBRE 2013
FICHER-VRAU-RÉS ART AGGL-DES RIVIÈRES-ANNEXE VI FEUILLET 2 ppl.DGN



PÉRIODES DÉTERMINÉES

7H-9H, LUN À VEN
 15H-17H30, LUN À VEN
 (C) VOIE EN BORDURE DE RUE

7H-17H30, LUN À VEN
 (D) VOIE EN BORDURE DE RUE

RÉSEAU ARTÉRIEL - AGGLOMÉRATION
 AUTRES RÉSEAUX ROUTIERS

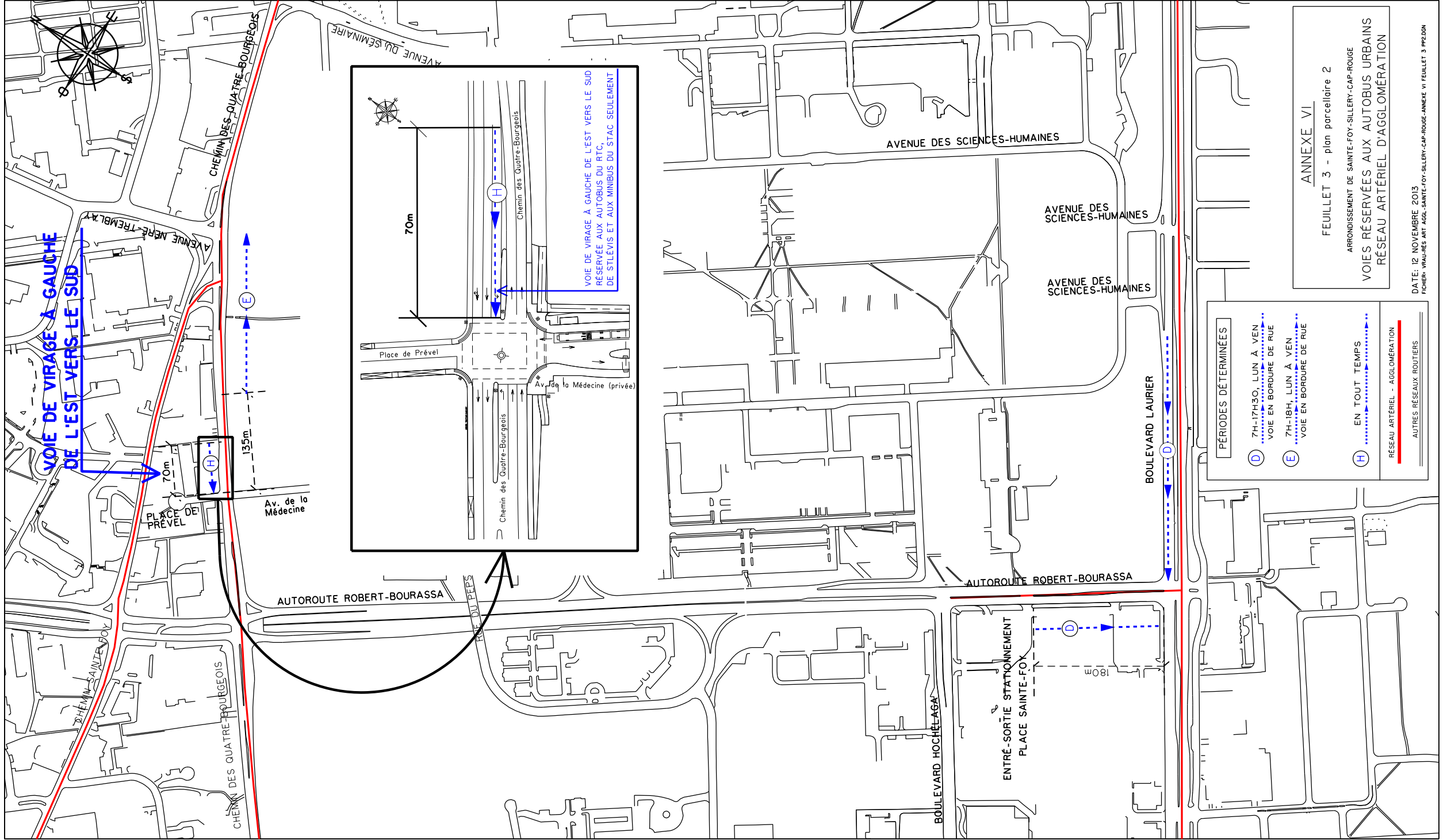
ANNEXE VI

FEUILLET 3 - plan parcellaire 1

ARRONDISSEMENT DE SAINTE-FOY-SILLERY-CAP-ROUGE

VOIES RÉSERVÉES AUX AUTOBUS URBAINS

RÉSEAU ARTÉRIEL D'AGGLOMÉRATION

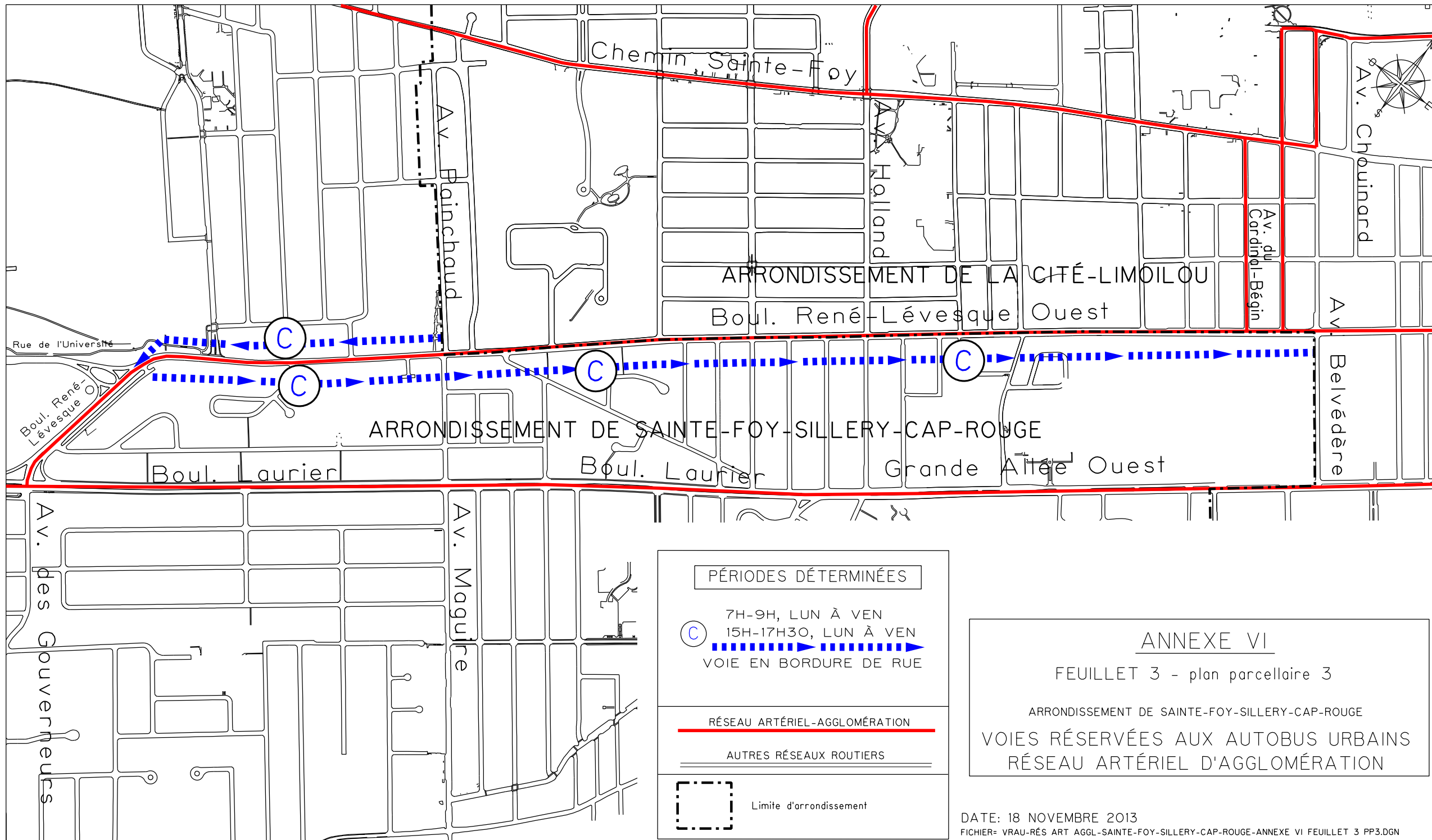


**VOIE DE VIRAGE À GAUCHE
DE L'EST VERS LE SUD**

**VOIE DE VIRAGE À GAUCHE DE L'EST VERS LE SUD
RÉSERVÉE AUX AUTOBUS DU RTC,
DE STILÉVIS ET AUX MINIBUS DU STAC SEULEMENT**

PÉRIODES DÉTERMINÉES		
(D) 7H-17H30, LUN À VEN VOIE EN BORDURE DE RUE		
(E) 7H-18H, LUN À VEN VOIE EN BORDURE DE RUE		
(H) EN TOUT TEMPS		
<table border="1"> <tr> <td>RESEAU ARTÉRIEL - AGGLOMÉRATION</td> </tr> <tr> <td>AUTRES RESEAU ROUTIERS</td> </tr> </table>	RESEAU ARTÉRIEL - AGGLOMÉRATION	AUTRES RESEAU ROUTIERS
RESEAU ARTÉRIEL - AGGLOMÉRATION		
AUTRES RESEAU ROUTIERS		

ANNEXE VI
FEUILLET 3 - plan parcellaire 2
ARRONDISSEMENT DE SAINTE-FOY-SILLERY-CAP-ROUGE
VOIES RÉSERVÉES AUX AUTOBUS URBAINS
RESEAU ARTÉRIEL D'AGGLOMÉRATION



PÉRIODES DÉTERMINÉES

C 7H-9H, LUN À VEN
C 15H-17H30, LUN À VEN
 VOIE EN BORDURE DE RUE

RÉSEAU ARTÉRIEL-AGGLOMÉRATION

AUTRES RÉSEAUX ROUTIERS

Limite d'arrondissement

ANNEXE VI
 FEUILLET 3 - plan parcellaire 3
 ARRONDISSEMENT DE SAINTE-FOY-SILLERY-CAP-ROUGE
 VOIES RÉSERVÉES AUX AUTOBUS URBAINS
 RÉSEAU ARTÉRIEL D'AGGLOMÉRATION

