

# ANNEXE XV

## FEUILLET 3

### ARRONDISSEMENT DE SAINTE-FOY-SILLERY-CAP-ROUGE

#### ZONES DE PERMIS DE STATIONNEMENT

#### PLAN DE LA ZONE T-4

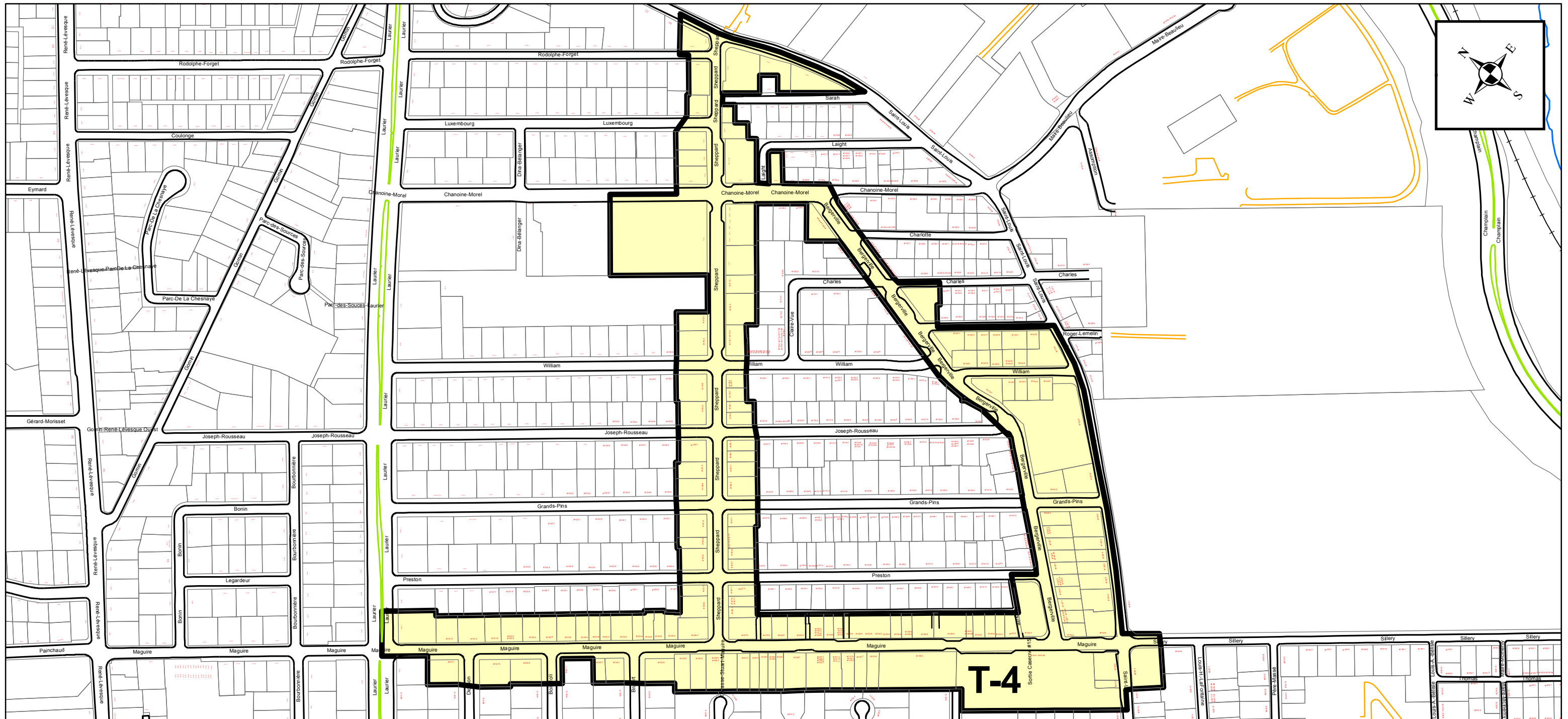
#### RÉSEAU ARTÉRIEL D'AGGLOMÉRATION



Limite de la Zone T-4



Limite d'arrondissement



# ANNEXE XV

## FEUILLET 1

### ARRONDISSEMENT DE LA CITÉ-LIMOILLOU ZONES DE PERMIS DE STATIONNEMENT

#### PLAN DE LA ZONE 8

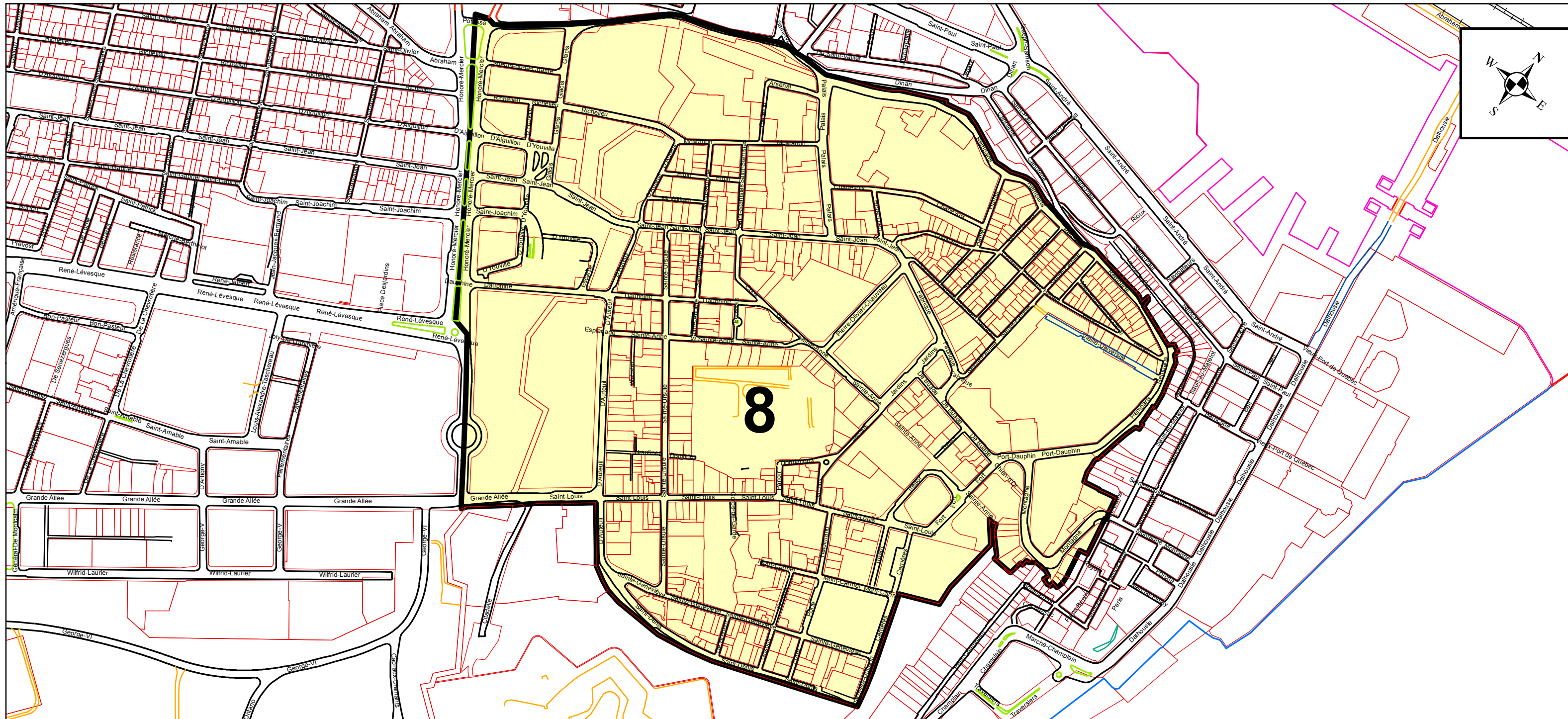
#### RÉSEAU ARTÉRIEL D'AGGLOMÉRATION



Limite de la zone 8



Limite d'arrondissement



**ANNEXE XV**

**FEUILLET 1**

**ARRONDISSEMENT DE LA CITÉ-LIMOILOU  
ZONES DE PERMIS DE STATIONNEMENT**

**PLAN DE LA ZONE 11**

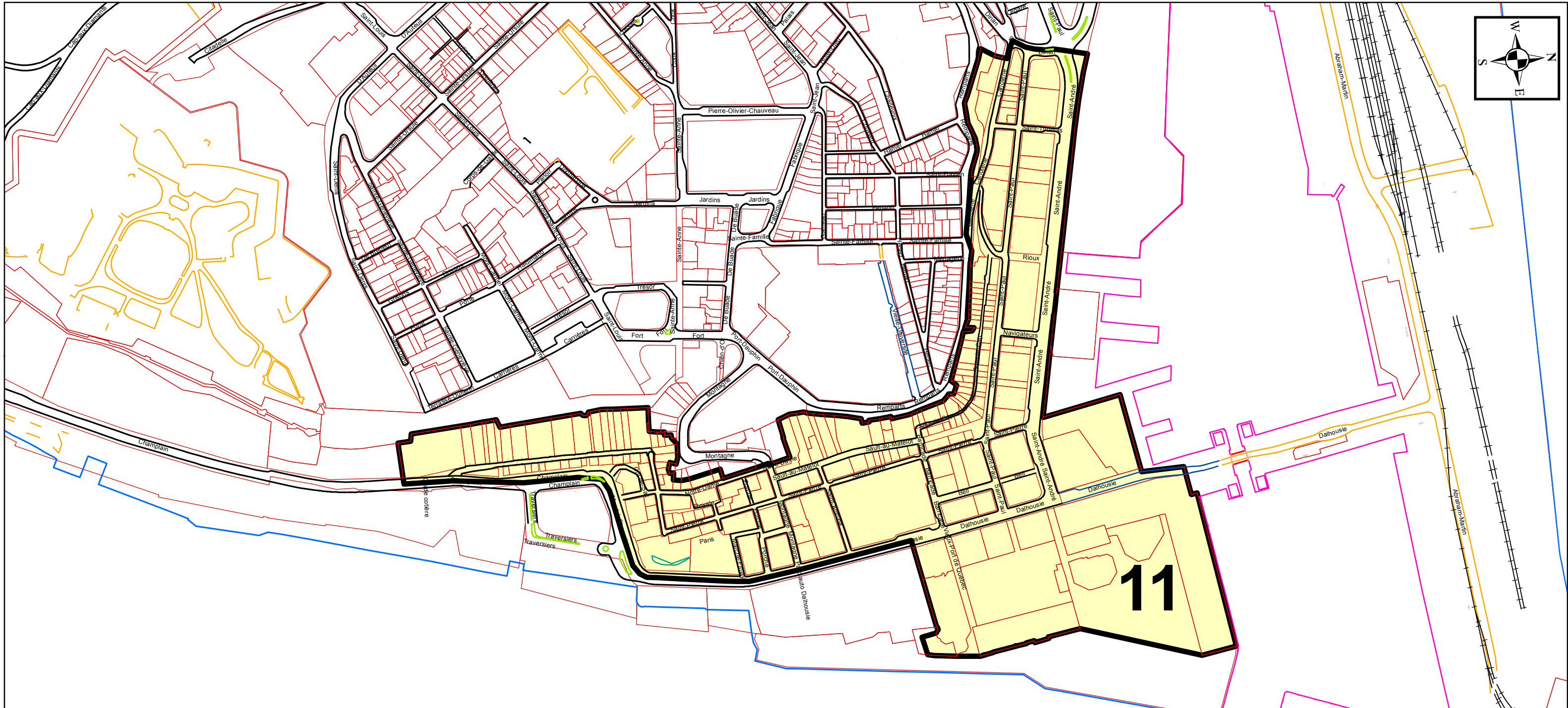
**RÉSEAU ARTÉRIEL D'AGGLOMÉRATION**



Limite de la zone 11



Limite d'arrondissement



**ANNEXE XV**

**FEUILLET 1**

**ARRONDISSEMENT DE LA CITÉ-LIMOILLOU  
ZONES DE PERMIS DE STATIONNEMENT**

**PLAN DE LA ZONE D-1  
RÉSEAU ARTÉRIEL D'AGGLOMÉRATION**



Limite de la zone D-1



Limite d'arrondissement

