





**DOCUMENT NUMÉRO 26**

**PARTIE DU TERRITOIRE FORMÉE DU LOT  
NUMÉRO 5 342 086 DU CADASTRE DU QUÉBEC**

**PLANS DE CONSTRUCTION**

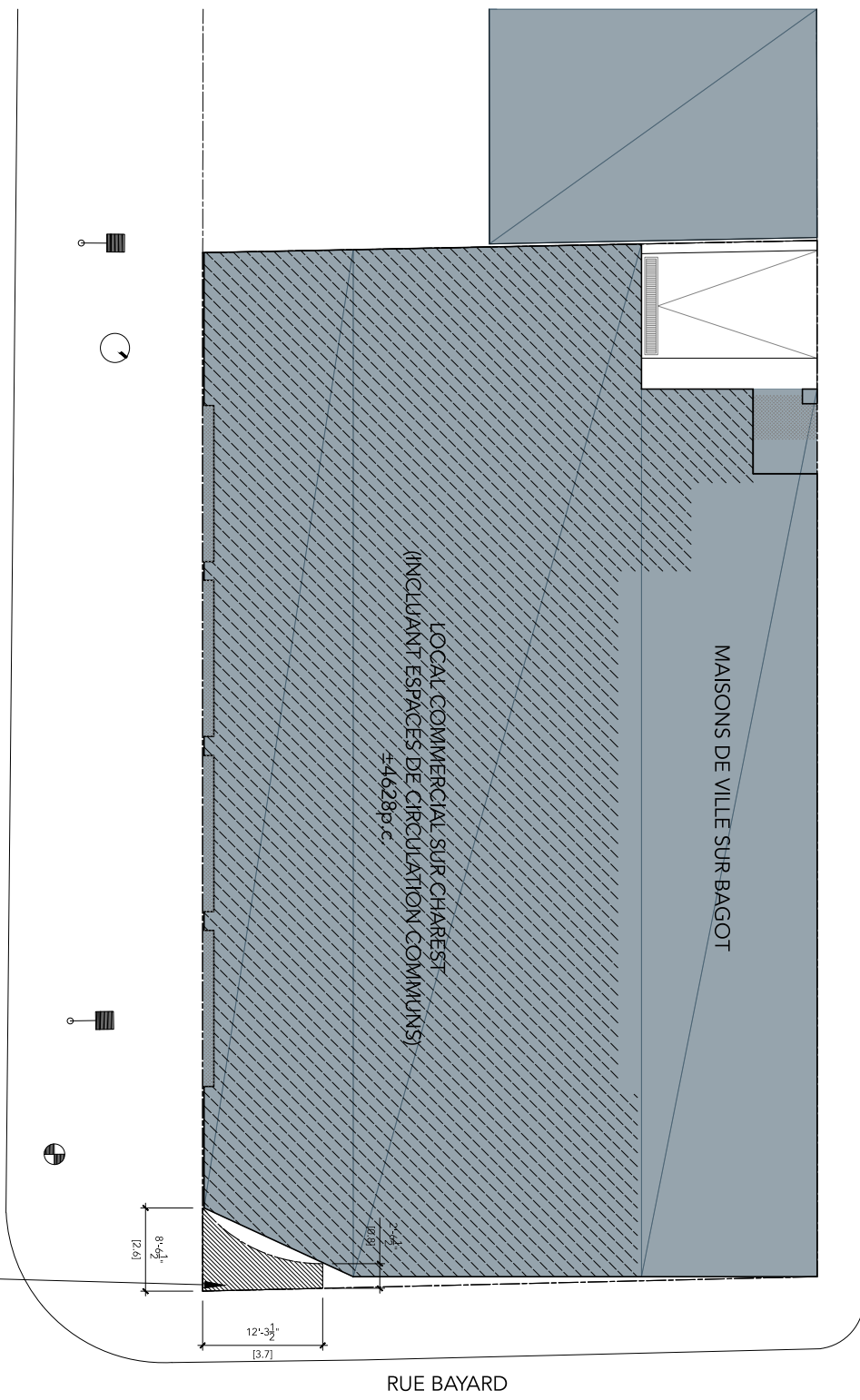
**1**  
**PLAN NOLI**  
 1/8" = 1'-0"

1' 2' 5' 10'

-  COMMERCIAL
-  RÉSIDENTIEL
-  AIRE VERTE
-  ESPACE DE CIRCULATION

5m.c. LAISSÉ LIBRE DE TOUTE  
 CONSTRUCTION SUR UNE HAUTEUR DE  
 3 MÈTRES CALCULÉE À PARTIR DU  
 NIVEAU DU SOL

BOULEVARD CHAREST OUEST



RUE BAGOT

RUE BAYARD



SERVICE DE LA PLANIFICATION  
 DE L'AMÉNAGEMENT ET  
 DE L'ENVIRONNEMENT

**ANNEXE VI**

LOT NUMÉRO 5342086 - PLANS DE CONSTRUCTION APPRUVÉS

No du règlement : R.C.A.IV.Q. 4  
 Préparé par : M.M.

No du plan : RCA1VQ4PC25  
 Échelle : 1:0