

But

Aréna de Duberger



Service de l'aménagement du territoire
Division du transport

Aréna Duberger

DESSINÉ E.S.T.P. PRÉPARÉ E.S.T.P.

ÉCHELLE 1:1000

RECOMMANDÉ APPROUVÉ

DATE 27 Septembre 2013

PLAN ARR2-001

B

C

D

B

E

Volley-ball

P

P

P

P

P

P

STATIONNEMENT RÉSERVÉ
AU PERSONNEL ET AUX USAGERS
ARÉNA DUBERGER

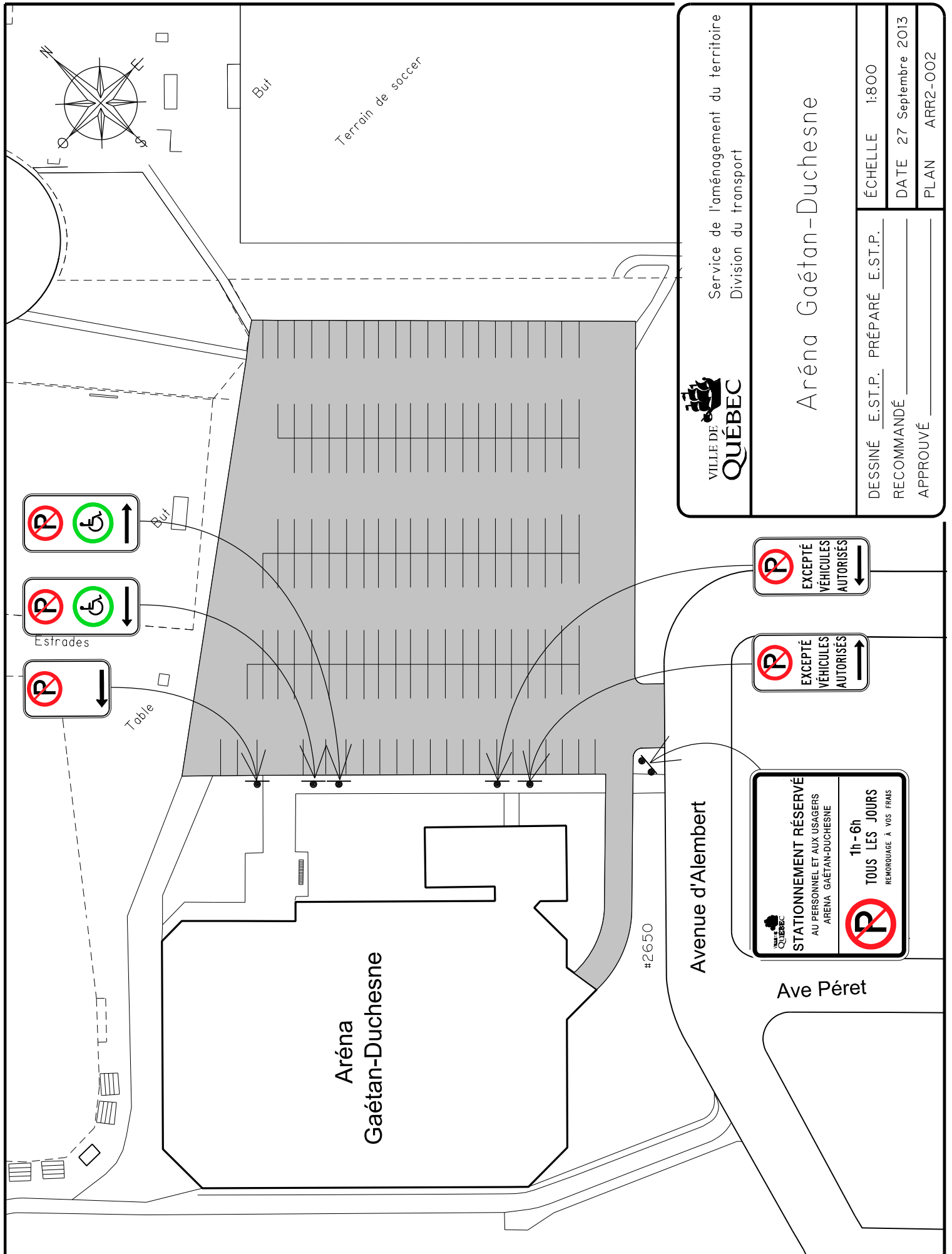
1h-6h
TOUS LES JOURS
REMBOURSE À VOS TRAM

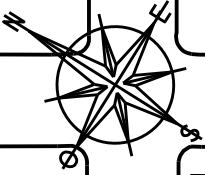
A

Rivière Saint-Charles

Rue Dion

Boul. Central





Avenue Plante

Rue Chabot

Rue Chamoine-Côté

Aréna Patrick-Poulin

Parc
Bibianne-Robitaille

Basket-ball



Service de l'aménagement du territoire
Division du transport

Aréna Patrick-Poulin

DESSINÉ E.ST.P. PRÉPARÉ E.ST.P.
RECOMMANDÉ _____
APPROUVÉ _____

ÉCHELLE 1:1000

DATE 30 juillet 2014

PLAN ARR2-003




D



C



B



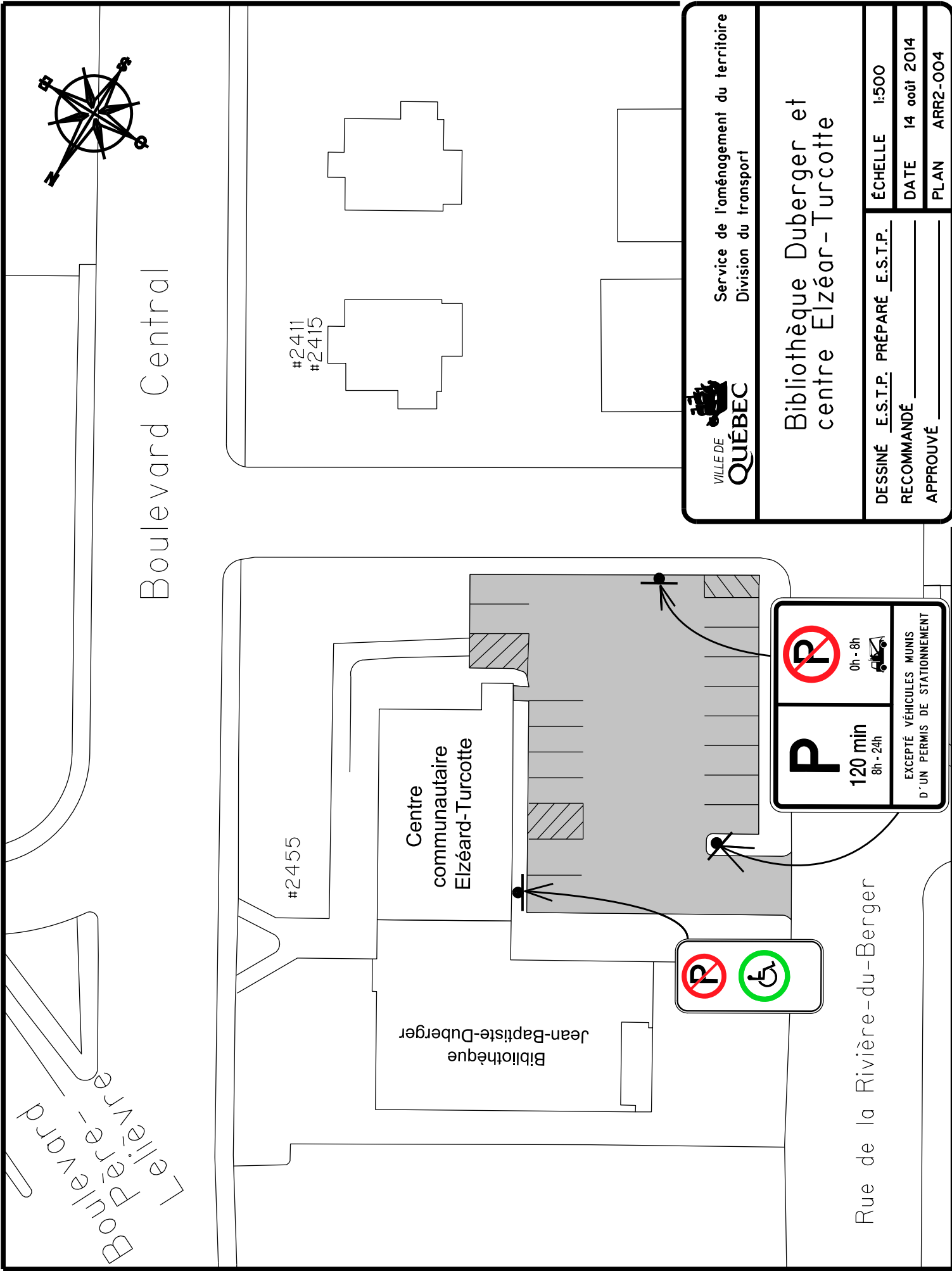
A

A

A

B


1 2 3 4 5 6 7 8 9 10 11 12 13 14 15 16 17 18



Service de l'aménagement du territoire
Division du transport

Bibliothèque Duberge et centre Elzéard-Turcotte

DESSINÉ <u>E.S.T.P.</u>	PRÉPARÉ <u>E.S.T.P.</u>	ÉCHELLE	1:500
RECOMMANDÉ		DATE	14 août 2014
APPROUVÉ		PLAN	ARR2-004



Rue Ducharme

Rue Beaucage

Centre communautaire
Édifice Beaucage

Centre récréatif
Laurence-Perron

Terrains de tennis

Aire de planches
à roulettes



Service de l'aménagement du territoire
Division du transport

Centre communautaire Beaucage

DESSINÉ E.S.T.P. PRÉPARÉ E.S.T.P.

ÉCHELLE 1:750

RECOMMANDÉ _____


DATE 14 août 2014

APPROUVÉ _____

PLAN ARR2-005

Rue de la Rivière-du-Berger

Rue de la Presqu'île



Caserne Duberger #5
Centre communautaire
Duberger



Service de l'aménagement du territoire
Division du transport

Centre communautaire Duberger

DESSINÉ E.S.T.P. PRÉPARÉ E.S.T.P.

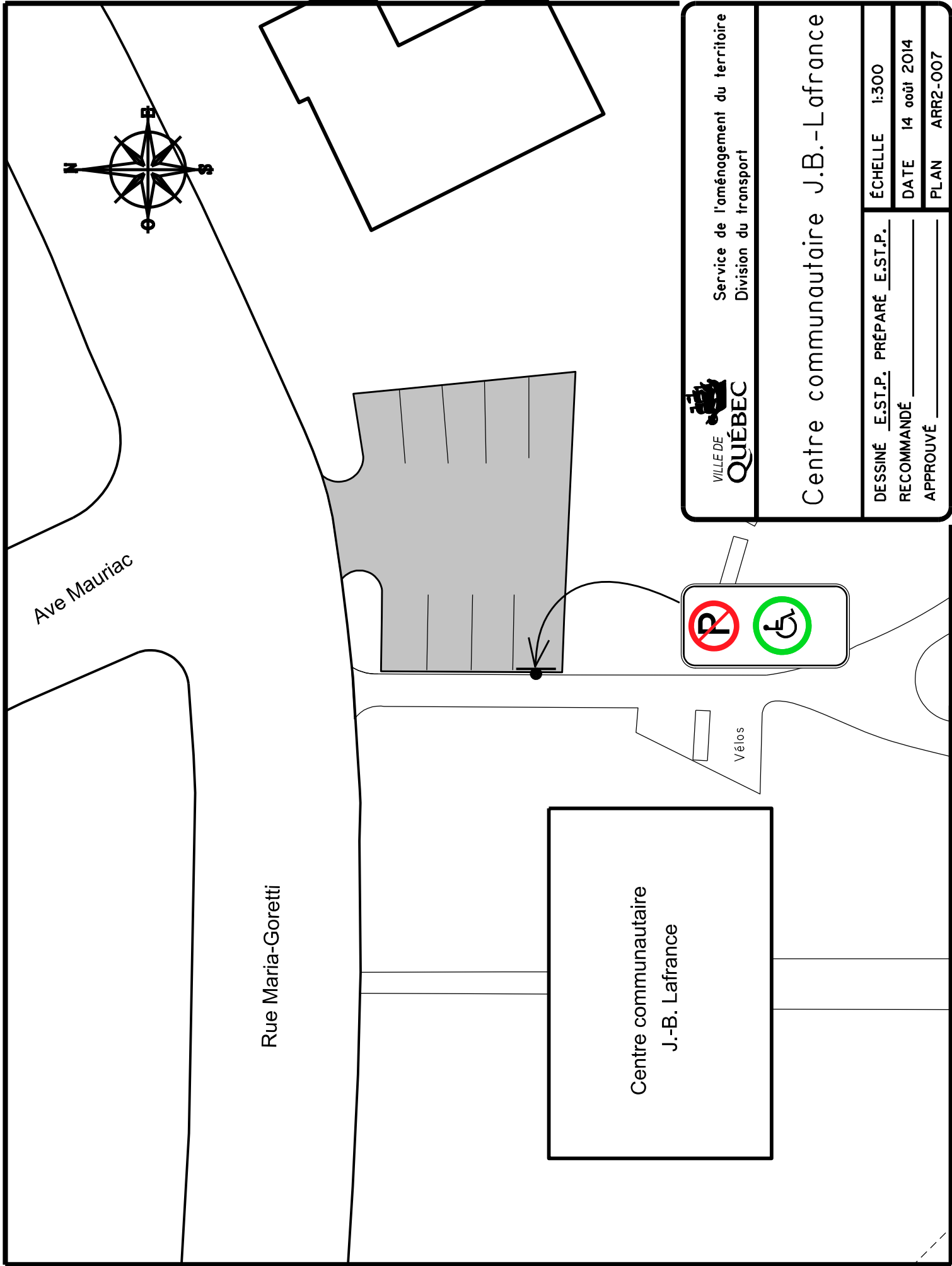
RECOMMANDÉ _____

APPROUVÉ _____

ÉCHELLE 1:800

DATE 14 août 2014

PLAN ARR2-006

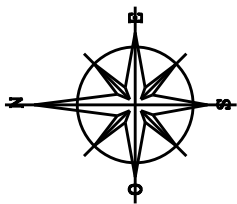


Service de l'aménagement du territoire
Division du transport

Centre communautaire J.B.-Lafrance

DESSINÉ E.ST.P. PRÉPARÉ E.ST.P.
RECOMMANDÉ _____
APPROUVÉ _____

ÉCHELLE 1:300
DATE 14 août 2014
PLAN ARR2-007



Rue
Thérèse-Casgrain

Bureau du transport



Centre communautaire Lebourgneuf

ÉCHELLE 1:1250

DATE 20 juin 2017

PLAN ARR2-008

DESSINÉ S.R. PRÉPARÉ S.R.

RECOMMANDÉ

APPROUVÉ

Boulevard de la Morille

Aire de
jeux
roulantes
à
planches

A

A

D

C

D

D

B

B

École primaire Les Prés-Verts

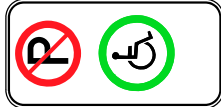
Bibliothèque
Lebourgneuf

Centre
communautaire
Lebourgneuf


Jeux

Jeux

Aire de jeux



A



B



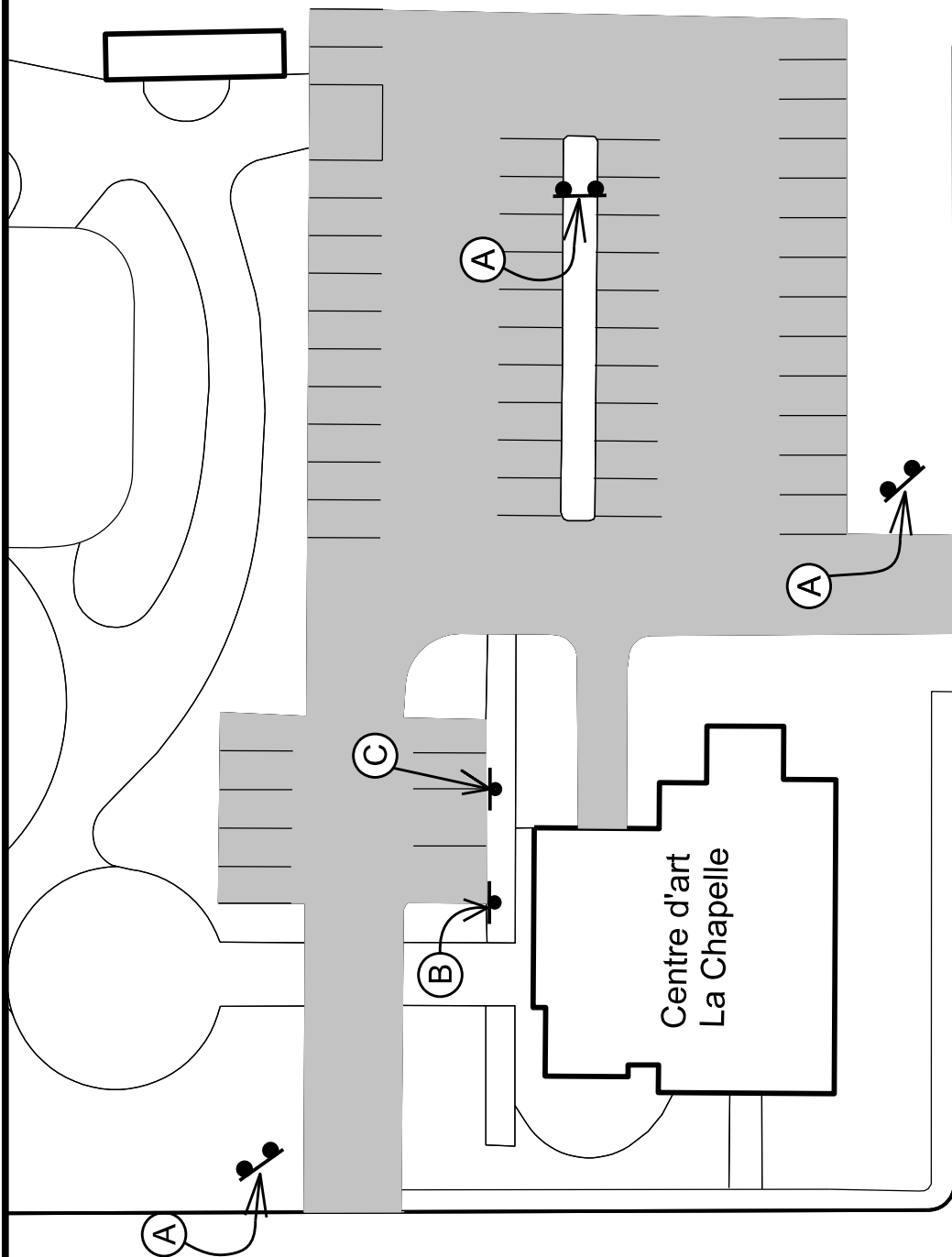

C



D

RECTO/VERSO

RECTO/VERSO



Avenue Plante

Rue Samson



Service de l'aménagement du territoire
Division du transport

Centre d'art La Chapelle

DESSINÉ E.ST.P. PRÉPARÉ E.ST.P.

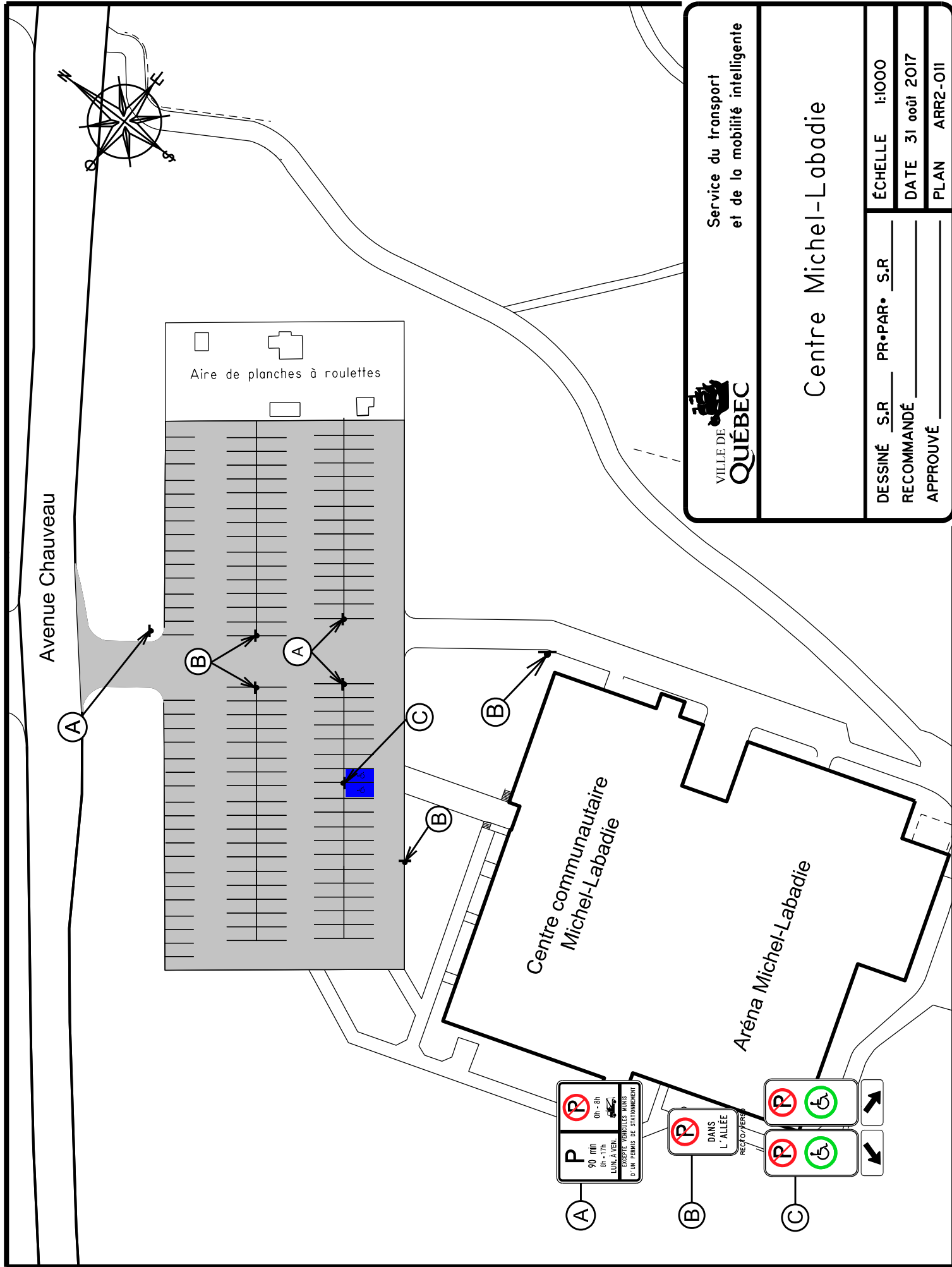
RECOMMANDÉ _____

APPROUVÉ _____

ÉCHELLE 1:500

DATE 14 août 2014

PLAN ARR2-009



Avenue Chauveau

Aire de planches à roulettes

Centre communautaire
Michel-Labadie

Aréna Michel-Labadie



Service du transport
et de la mobilité intelligente

Centre Michel-Labadie

DESSINÉ S.R. PR•PAR• S.R.
RECOMMANDÉ
APPROUVÉ

ÉCHELLE 1:1000

DATE 31 août 2017


PLAN ARR2-O11



Bureau du transport

Centre récréatif Laurence-Perron

DESSINÉ	L.-P.J.	PRÉPARÉ	R.T.	ÉCHELLE	1:300
RECOMMANDÉ		DATE	01 mai 2017		
APPROUVÉ		PLAN	ARR2-O12		



Centre communautaire
Édifice Beaucage



C

A

B

A


B

D

A

Centre récréatif
Laurence-Perron

#420

 **STATIONNEMENT RÉSERVÉ**
AU PERSONNEL ET AUX USAGERS
CENTRE RÉCRÉATIF LAURENCE-PERRON
CENTRE VICTORIN-BEAUCAGE

0h - 6h
TOUS LES JOURS
REMORQUAGE À VOS FRAIS



Rue Beaucage

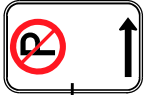


C

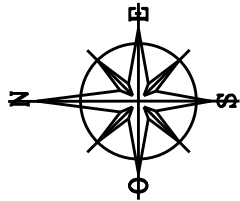
D



B



A



BOULEVARD PIERRE-BERTRAND

RUE CHABOT

RUE BEAUCAGE

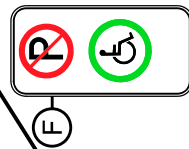



Complexe Jean-Paul-Nolin

Bureau d'arrondissement
Arléte-Marchand

Parc Jean-Paul-Nolin

Centre communautaire
Fernand-Dufour

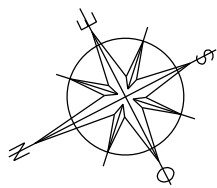
AVENUE DUCHARME



Bureau du Transport

Stationnements Complexes J.-P.-Nolin et Fernand-Dufour

DESSINÉ A.H.	PRÉPARÉ A.H.	ÉCHELLE 1:1250
RECOMMANDÉ	DATE 10 juin 2015	
FICHIER	PLAN ARR2-013	



Rue de Port-Louis

Rue des Primevères



Service de l'aménagement du territoire
Division du transport

Parc de l'Accueil

DESSINÉ E.ST.P. PRÉPARÉ E.ST.P.

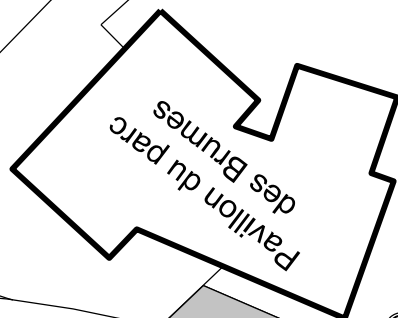

RECOMMANDÉ _____

APPROUVÉ _____

ÉCHELLE 1:500

DATE 4 Octobre 2013

PLAN ARR2-014



Rue des Brumes



Service de l'aménagement du territoire
Division du transport


Parc des Brumes

DESSINÉ E.S.T.P. PRÉPARÉ E.S.T.P.
RECOMMANDÉ _____
APPROUVÉ _____

ÉCHELLE 1:500

DATE 14 août 2014

PLAN ARR2-O15



Rue Robitaille

Rue Claisse

Terrains de soccer

Parc du Père Frédéric

Terrain de pétanque

A

A



Service de l'aménagement du territoire
Division du transport

Parc du Père Frédéric


DESSINÉ E.S.T.P. PRÉPARÉ E.S.T.P.
RECOMMANDÉ _____
APPROUVÉ _____

ÉCHELLE 1:750

DATE 22 août 2014

PLAN ARR2-016





Rue Charles-Dickens

Rue Virginia-Woolf

Rue Johnston

(A)

(A)

(B)

(C)

Vélos

Pavillon de services Prévert

(A)



(B)



(C)



Bureau du transport

Parc Prévert

DESSINÉ L.-P.J. PRÉPARÉ R.T.

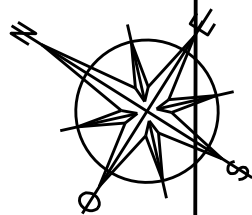
ÉCHELLE 1:500

RECOMMANDÉ _____

DATE 30 mars 2017

APPROUVÉ _____

PLAN ARR2-017



Rue Beaucage

Boulevard Père-Lelièvre



Service de l'aménagement du territoire
Division du transport

Parc Robert-Cardinal

DESSINÉ E.S.T.P. PRÉPARÉ E.S.T.P.

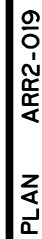
RECOMMANDÉ _____

APPROUVÉ _____

ÉCHELLE 1:400

DATE 6 Octobre 2014

PLAN ARR2-O18



Rue Auguste-Renoir

Boulevard Bastien

#2155

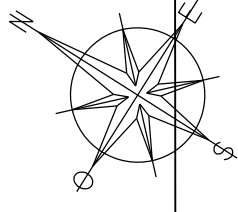
Centre communautaire
Charles-A.-Savard
Bibliothèque Saint-André

○ Volley-ball

Estrades

Tables

Balçoires





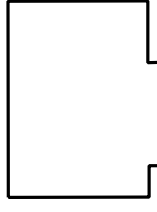
Rue Laurent-Laroche

#2175

Estrades



Pavillon
Saint-
François-
Xavier



Service de l'aménagement du territoire
Division du transport

Parc Saint-François-Xavier

DESSINÉ E.ST.P. PRÉPARÉ E.ST.P.

RECOMMANDÉ _____

APPROUVÉ _____

ÉCHELLE 1:500

DATE 4 Octobre 2013

PLAN ARR2-020