

RÈGLEMENT DE L'ARRONDISSEMENT DES RIVIÈRES SUR L'URBANISME
 ANNEXE I - ZONAGE
 EXTRAIT DU PLAN CA2Q21Z01

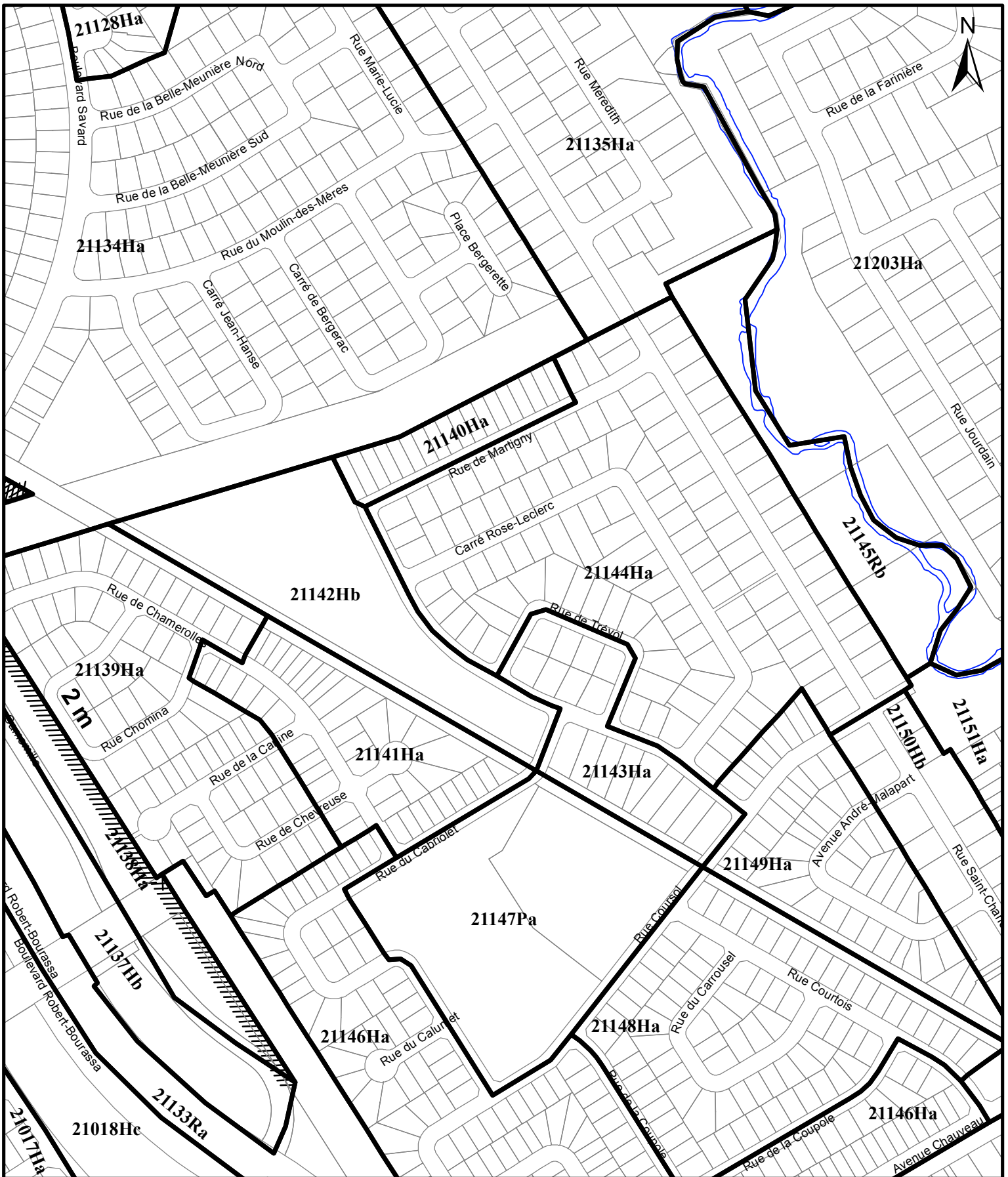
**SERVICE DE L'AMÉNAGEMENT
 DU TERRITOIRE
 DIVISION DE L'URBANISME**

Date du plan : 2010-04-10

No du règlement : R.C.A.2V.Q. 40 No du plan : RCA2VQ40A01

Préparé par : M.M. Échelle : 1:5 000

 Directeur
 Service de l'aménagement du territoire



**SERVICE DE L'AMÉNAGEMENT
DU TERRITOIRE
DIVISION DE L'URBANISME**

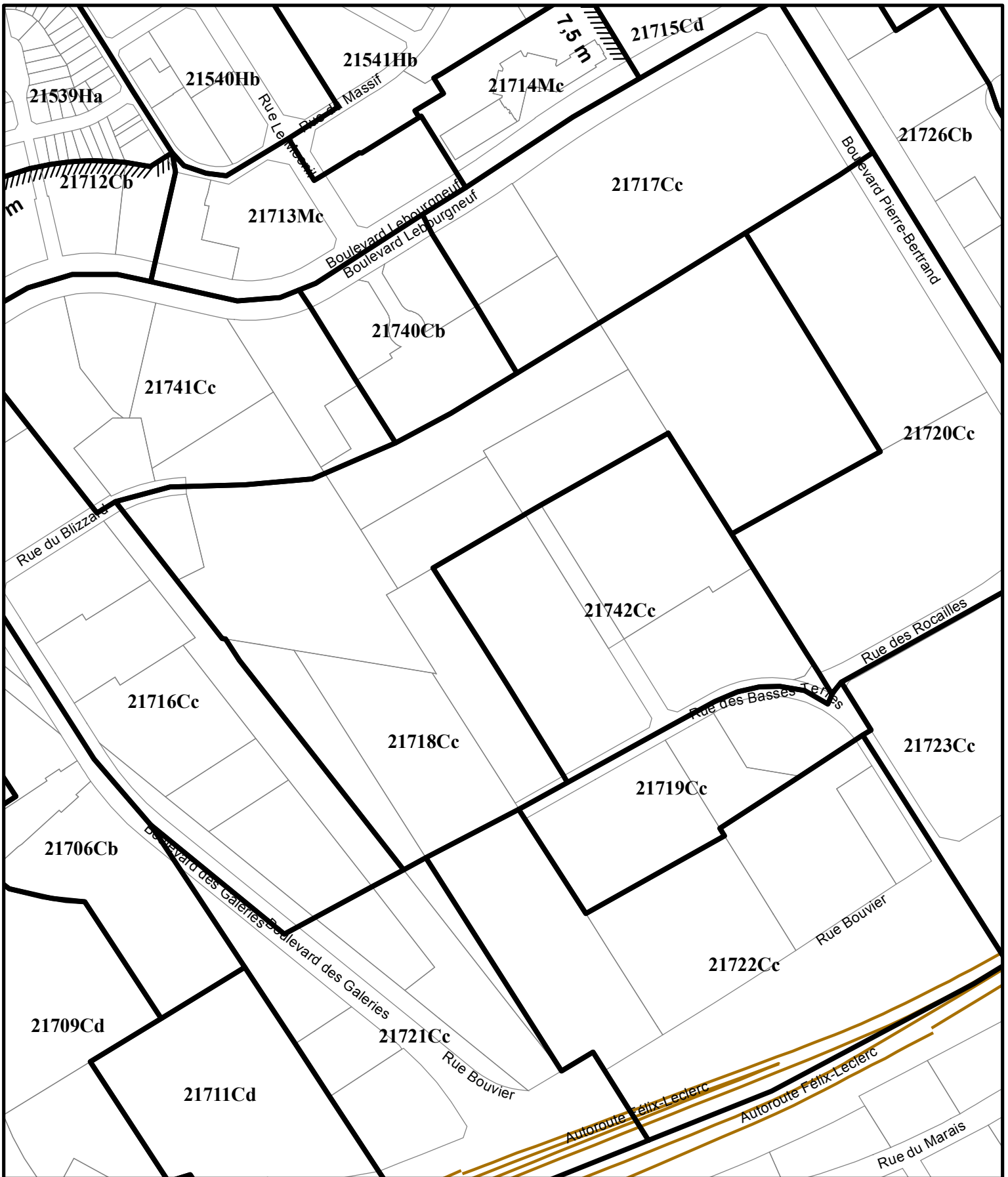
**RÈGLEMENT DE L'ARRONDISSEMENT DES RIVIÈRES SUR L'URBANISME
ANNEXE I - ZONAGE
EXTRAIT DU PLAN CA2Q21Z01**

Date du plan : 2011-08-10

No du règlement : R.C.A.2V.Q. 40 No du plan : RCA2VQ40A02

Préparé par : M.M. Échelle : 1:4 500

Directeur
Service de l'aménagement du territoire



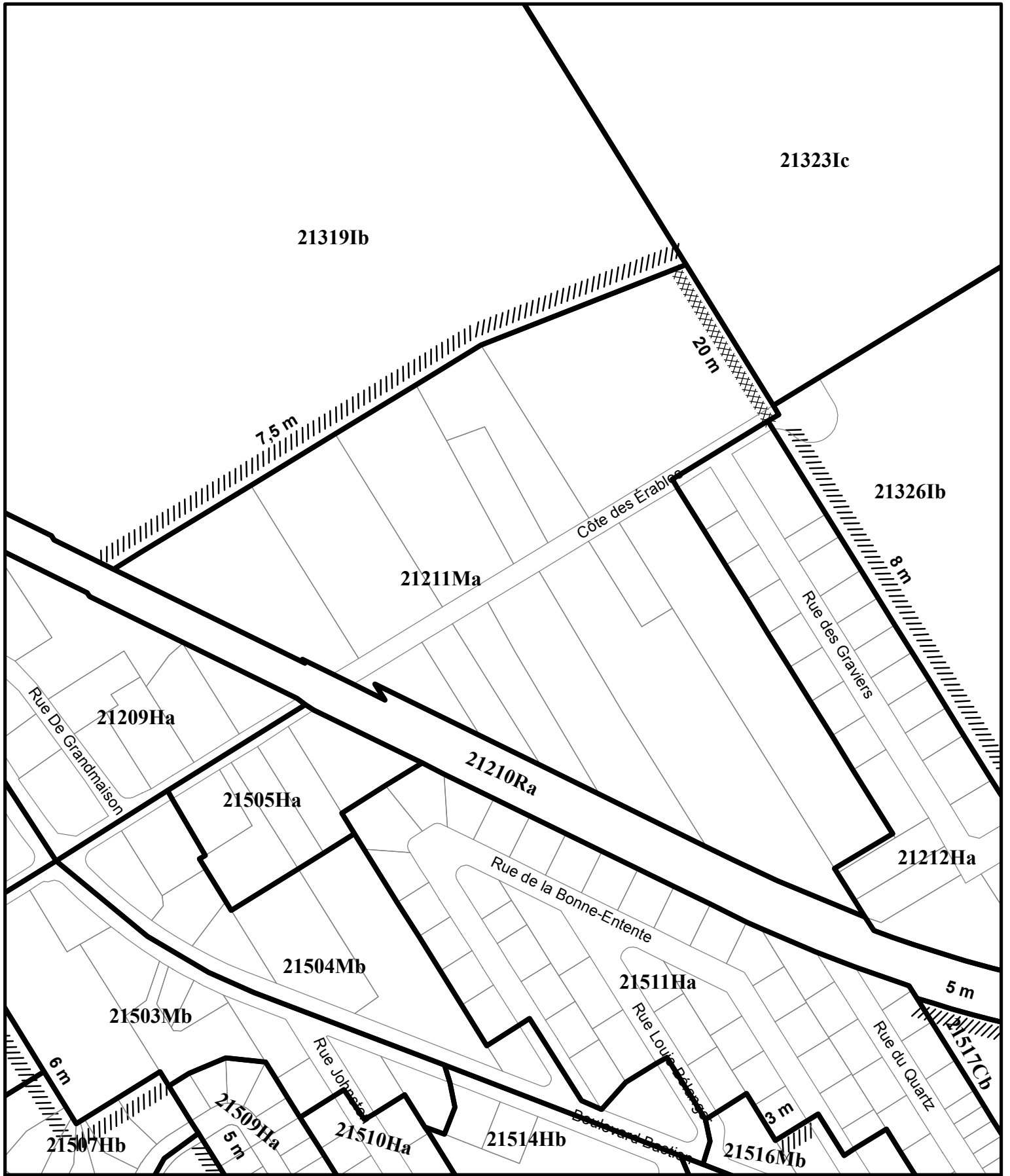
RÈGLEMENT DE L'ARRONDISSEMENT DES RIVIÈRES SUR L'URBANISME
 ANNEXE I - ZONAGE
 EXTRAIT DU PLAN CA2Q21Z01

**SERVICE DE L'AMÉNAGEMENT
 DU TERRITOIRE
 DIVISION DE L'URBANISME**

Date du plan : 2011-08-10
 No du règlement : R.C.A.2V.Q. 40
 Préparé par : M.M.

No du plan : RCA2VQ40A03
 Échelle : 1:5 373

 Directeur
 Service de l'aménagement du territoire



RÈGLEMENT DE L'ARRONDISSEMENT DES RIVIÈRES SUR L'URBANISME
 ANNEXE I - ZONAGE
 EXTRAIT DU PLAN CA2Q21Z01



**SERVICE DE L'AMÉNAGEMENT
 DU TERRITOIRE
 DIVISION DE L'URBANISME**

Date du plan : 2011-08-30
 No du règlement : R.C.A.2V.Q. 40 No du plan : RCA2VQ40A04
 Préparé par : M.M. Échelle : 1:3 000

Directeur
 Service de l'aménagement du territoire