






Autoroute Félix-Leclerc

-  Lot visé
-  Limite de lot
-  Bâtiments principaux



SERVICE DE LA PLANIFICATION
ET DE LA COORDINATION DE
L'AMÉNAGEMENT DU TERRITOIRE

EXTRAIT DES COMPILATIONS
CADASTRALE ET TOPOGRAPHIQUE

Date du plan : 2016-07-04
No du règlement : R.C.A.5V.Q.151
Préparé par : M.M.

No du plan : RCA5VQ151A01
Échelle : 1:500