

RÈGLEMENT DE L'ARRONDISSEMENT DE LA HAUTE-SAINT-CHARLES SUR L'URBANISME
ANNEXE I - ZONAGE
EXTRAIT DU PLAN CA6Q61Z01

**SERVICE DE L'AMÉNAGEMENT
DU TERRITOIRE
DIVISION DE L'URBANISME**

Date du plan : 2012-02-06




No du règlement : R.C.A.6V.Q.63

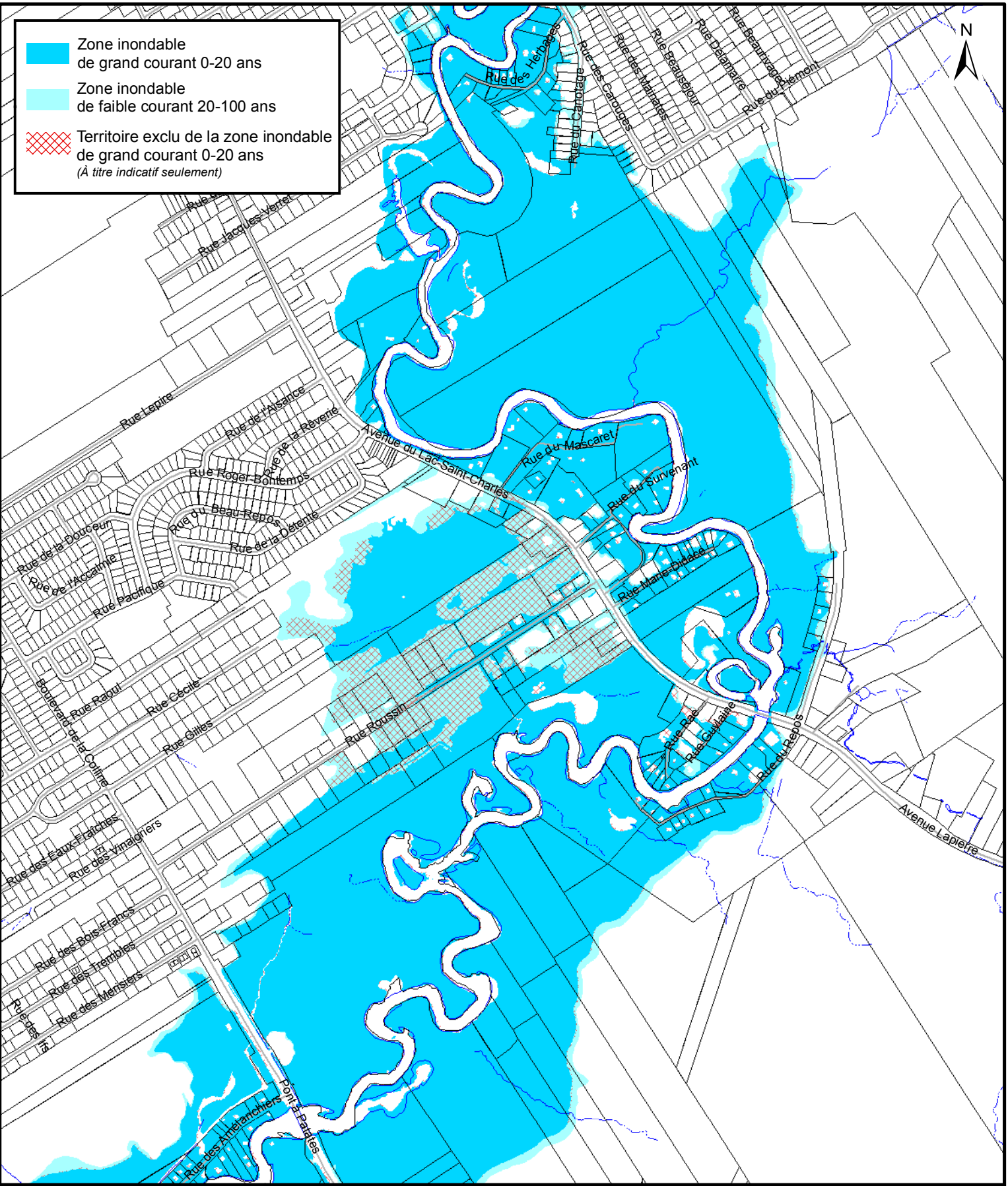
Préparé par : M.M.

No du plan : RCA6VQ63A01

Échelle : 1:7 000

Directeur
Service de l'aménagement du territoire

-  Zone inondable de grand courant 0-20 ans
-  Zone inondable de faible courant 20-100 ans
-  Territoire exclu de la zone inondable de grand courant 0-20 ans (À titre indicatif seulement)



RÈGLEMENT DE L'ARRONDISSEMENT DE LA HAUTE- SAINT-CHARLES SUR L'URBANISME
ANNEXE I - ZONES INONDABLES
EXTRAIT DES FEUILLETS 1105-2, 1106-2 ET 1206-1

**SERVICE DE L'AMÉNAGEMENT
 DU TERRITOIRE
 DIVISION DE L'URBANISME**

Date du plan : 2012-02-09
 No du règlement : R.C.A.6V.Q.63
 Préparé par : M.M.

No du plan : RCA6VQ63A02
 Échelle : 1:10 000

Directeur
 Service de l'aménagement du territoire