








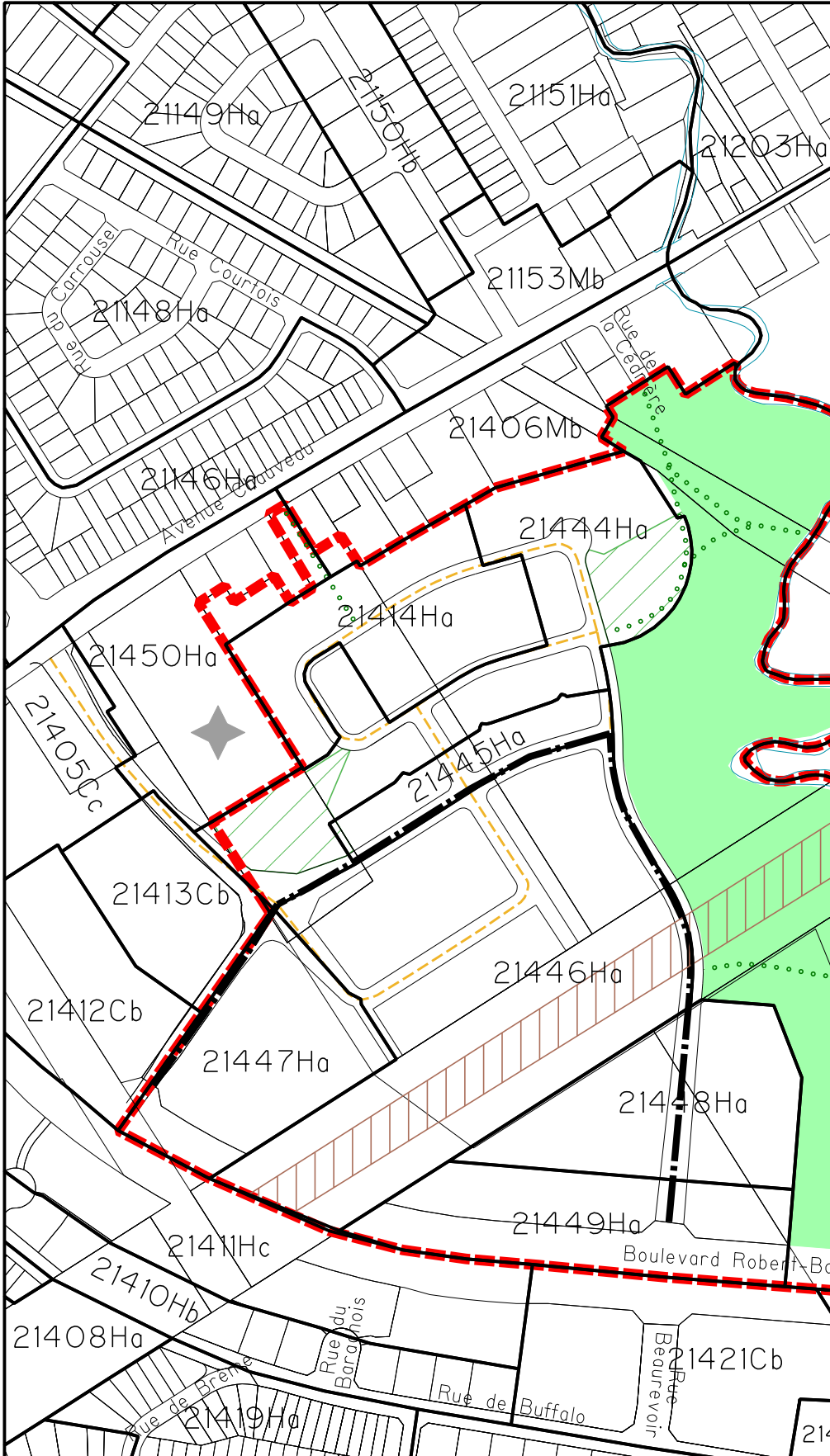


LÉGENDE

-  LIMITE DU PLAN D'AMÉNAGEMENT D'ENSEMBLE
-  LIMITE DE ZONES
-  ESPACES NATURELS À PRÉSERVER
-  PARC DE VOISINAGE
-  RUE LOCALE PRINCIPALE
-  AUTRES RUES LOCALES
-  TERRAIN À CLÔTURER
-  LIGNE DE TRANSPORT D'ÉNERGIE
-  SENTIERS ET RÉSEAUX PIÉTONNIERS




VILLE DE QUÉBEC
 SERVICE DE L'AMÉNAGEMENT DU TERRITOIRE
 DIVISION DE L'URBANISME

ANNEXE V			
Plan relatif au groupe formé des zones : 21406Mb, 21414Ha, 21444Ha, 21445Ha, 21446Ha, 21447Ha, 21448Ha, 21449Ha, 21450Ha et 21512Rb			
Date du plan :	2009-11-01	No du plan :	RVQ1592PAE05
No du règlement :	R.V.Q.1592	Mise en vigueur :	
Préparé par :	M.M.	Échelle :	1:5000
			Directeur Service de l'aménagement du territoire