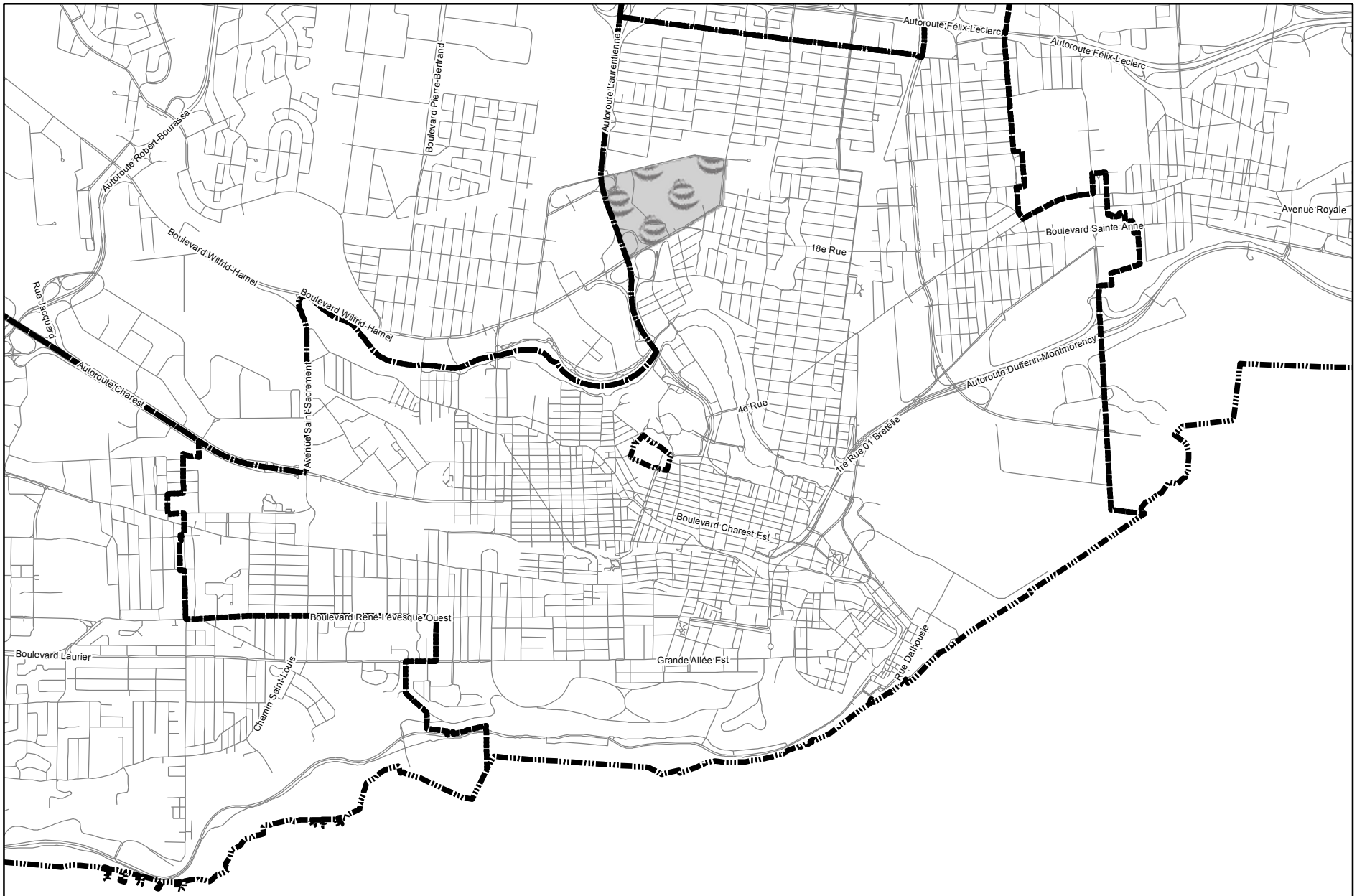

Légende

Limites d'arrondissement 2009

Expo Cité

Commission d'urbanisme et de conservation de Québec
Centre-Ville et Expo Cité - Arrondissement 1
Annexe XXI Plan 1 de 8

VILLE DE QUÉBEC

Benoit Fiset tech. géomatique
Aménagement du territoire 2009

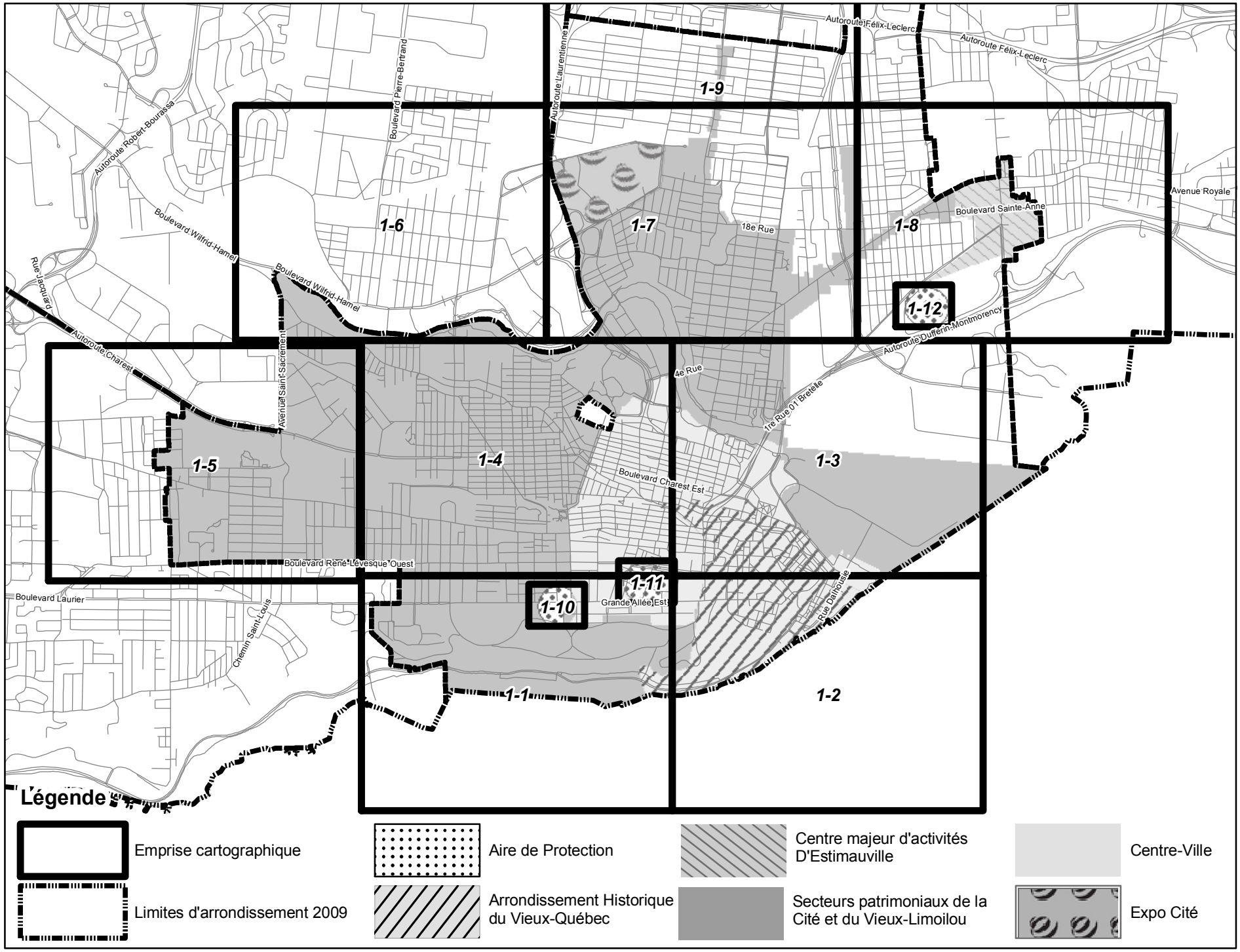

Commission d'urbanisme et de conservation de Québec
Carte index-Arrondissement 1
Annexe XXI Plan 2 de 8

VILLE DE QUÉBEC

Benoit Fiset tech. géomatique
Aménagement du territoire 2009

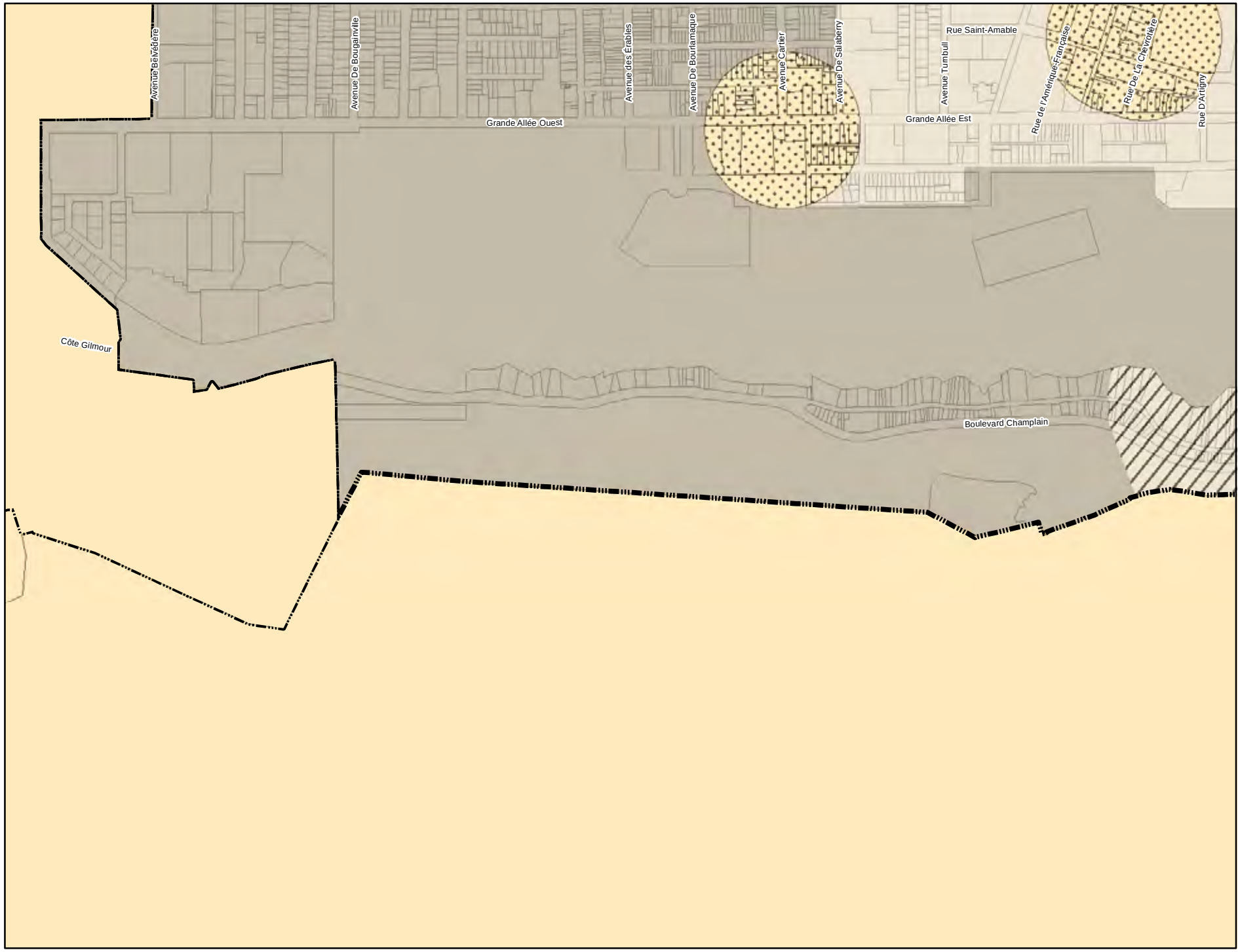

Commission d'urbanisme et de conservation de Québec
Zone d'application-Arrondissement 1

Annexe XXI Plan 3 de 8

Ville de Québec

Benoit Fiset tech. géomatique
Aménagement du territoire 2009

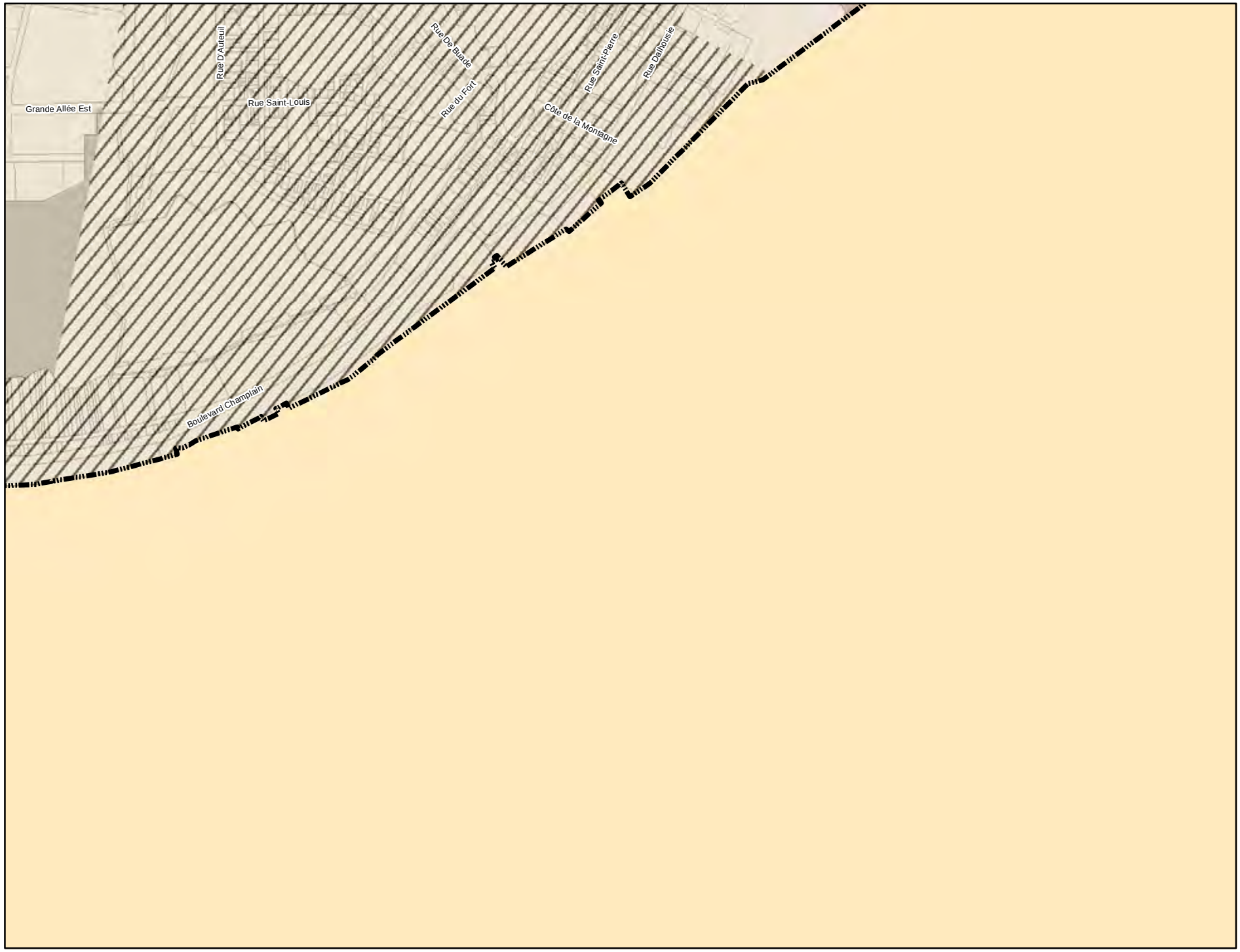

Commission d'urbanisme et de conservation de Québec
Zone d'application-Arrondissement 1

Annexe XXI Plan 4 de 8

Benoit Fiset tech. géomatique
Aménagement du territoire 2009

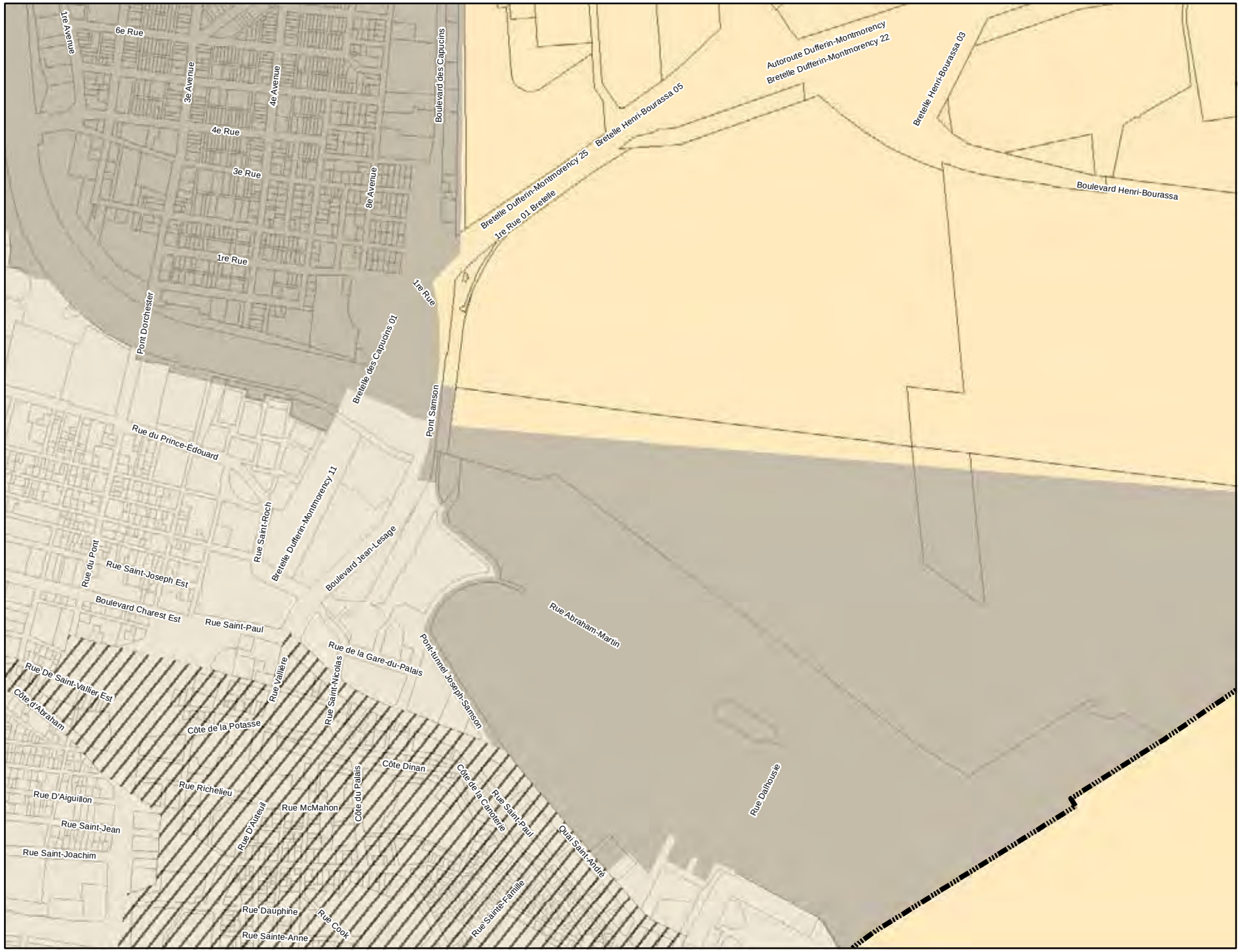

Commission d'urbanisme et de conservation de Québec
Zone d'application-Arrondissement 1

Annexe XXI Plan 5 de 8

Benoit Fiset tech. géomatique
Aménagement du territoire 2009

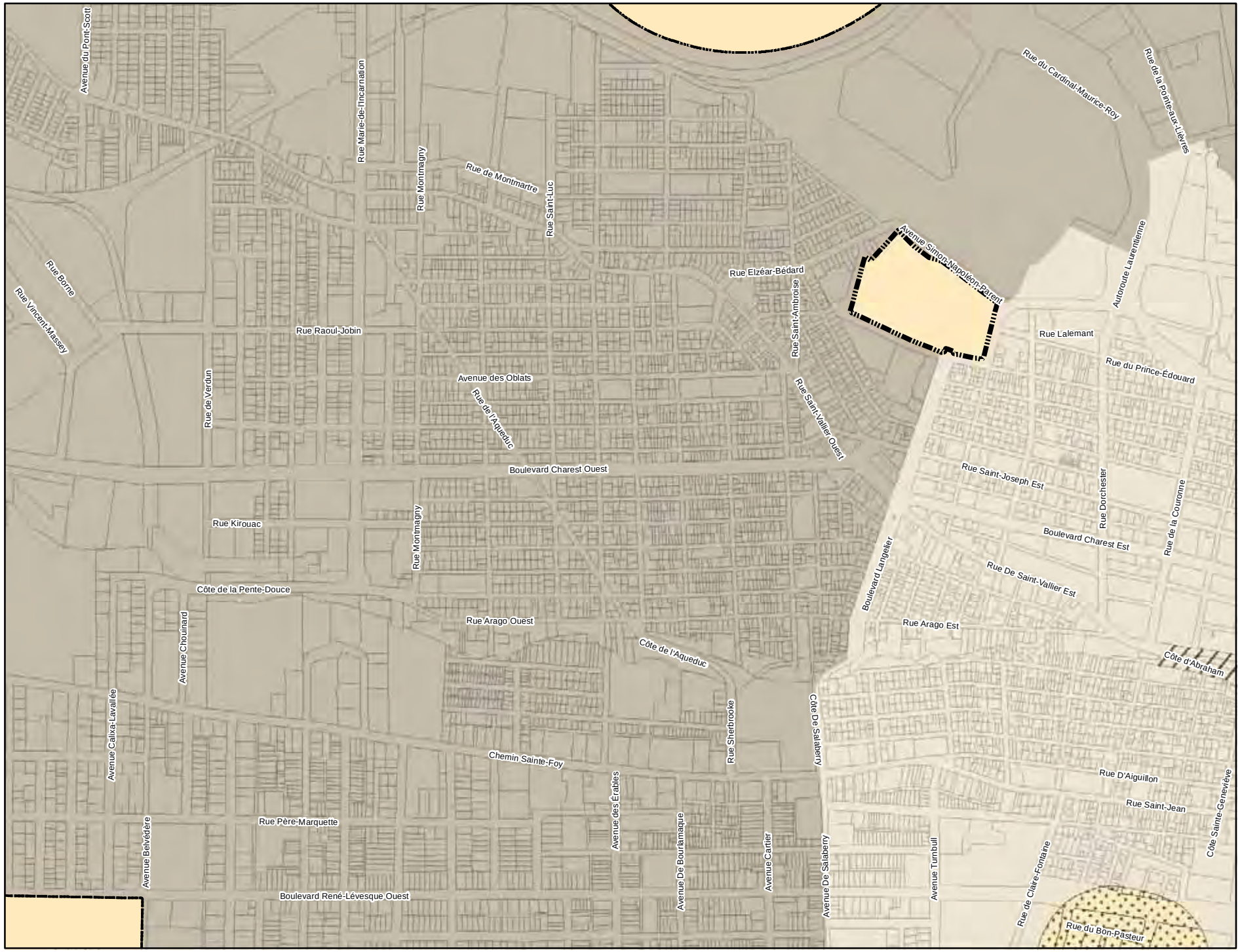

Commission d'urbanisme et de conservation de Québec
Zone d'application-Arrondissement 1

Annexe XXI Plan 6 de 8

Benoit Fiset tech. géomatique
Aménagement du territoire 2009

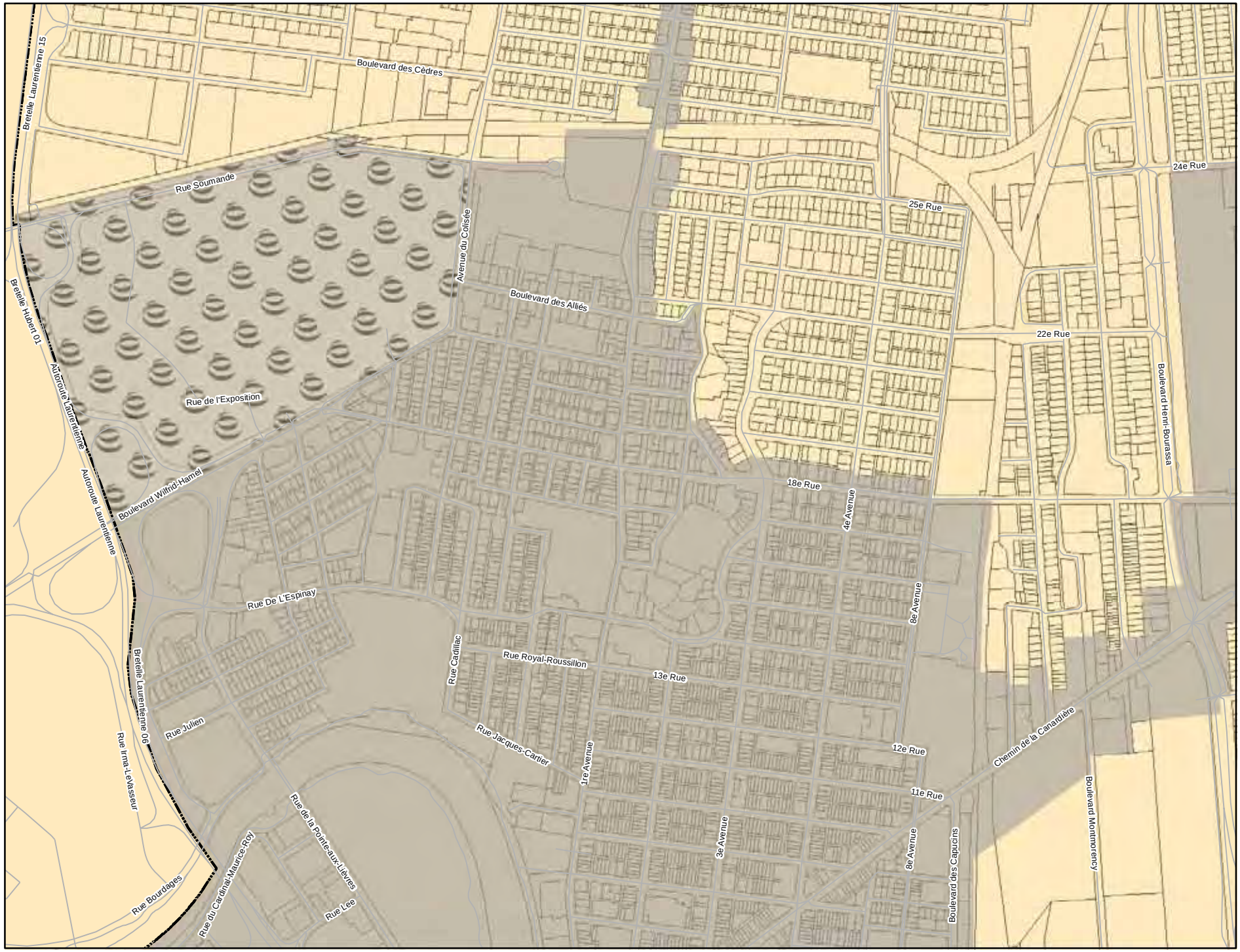

Commission d'urbanisme et de conservation de Québec
Zone d'application-Arrondissement 1

Annexe XXI Plan 7 de 8

Benoit Fiset tech. géomatique
Aménagement du territoire 2009

Benoit Fiset tech. géomatique
Aménagement du territoire 2009

Commission d'urbanisme et de conservation de Québec
Zone d'application Aire de protection-Arrondissement 1

Annexe XXI Plan 8 de 8