

	Prise d'eau de surface
	Limite des bassins versants
	Limite d'arrondissement
	Zone assujettie à l'article 945.0.1



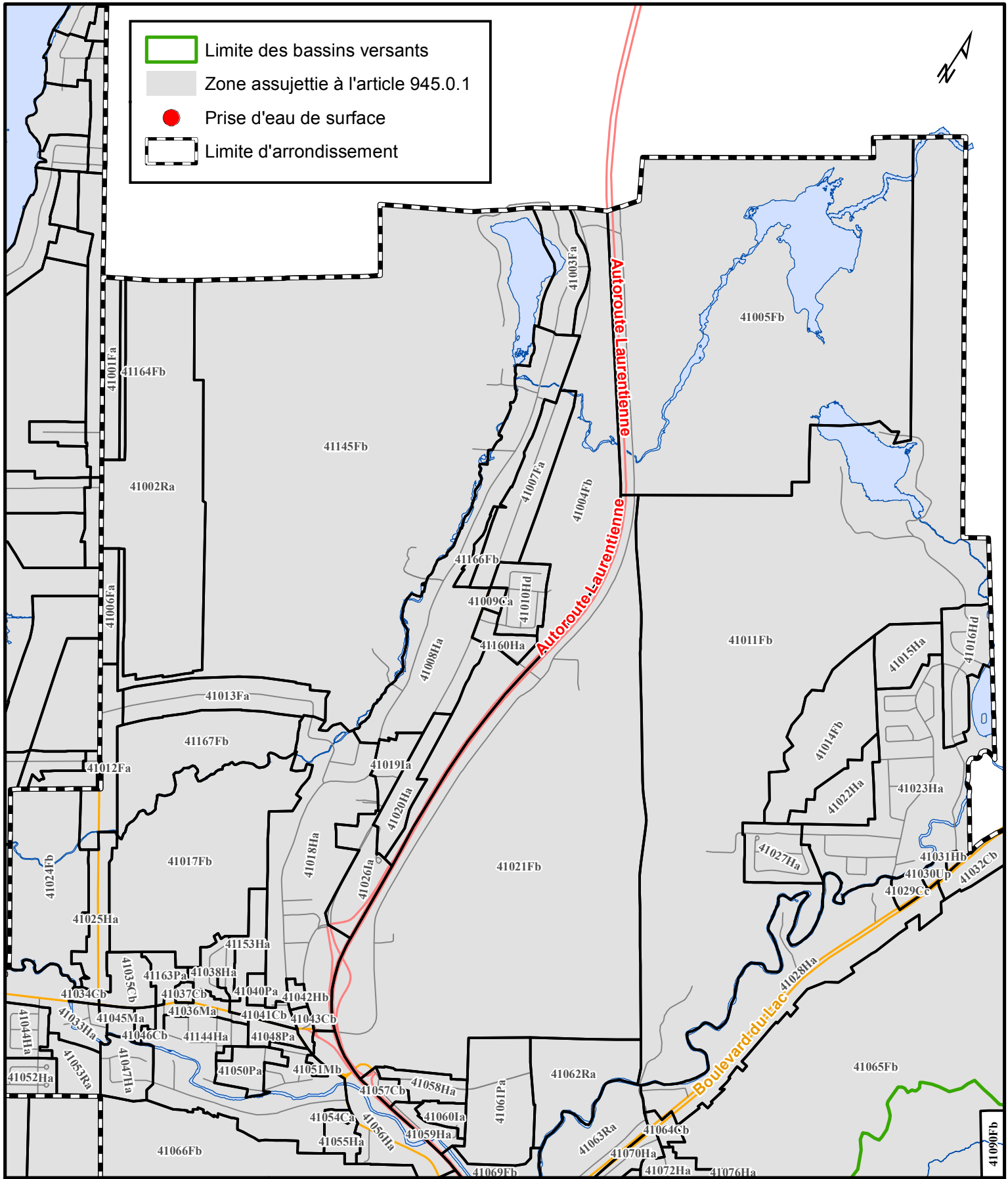
**SERVICE DE L'AMÉNAGEMENT
DU TERRITOIRE
DIVISION DE L'URBANISME**

**RÈGLEMENT D'HARMONISATION SUR L'URBANISME
ANNEXE XIV - BASSINS VERSANTS
GÉNÉRAL - VILLE DE QUÉBEC**

Date du plan :	<u>2012-04-26</u>	No du plan :	<u>RVQ1740A01</u>
No du règlement :	<u>R.V.Q. 1957</u>	Mise en vigueur :	_____
Préparé par :	<u>M.M.</u>	Échelle :	<u>1:160 000</u>

Directeur
Service de l'aménagement du territoire

Limite des bassins versants
 Zone assujettie à l'article 945.0.1
● Prise d'eau de surface
 Limite d'arrondissement

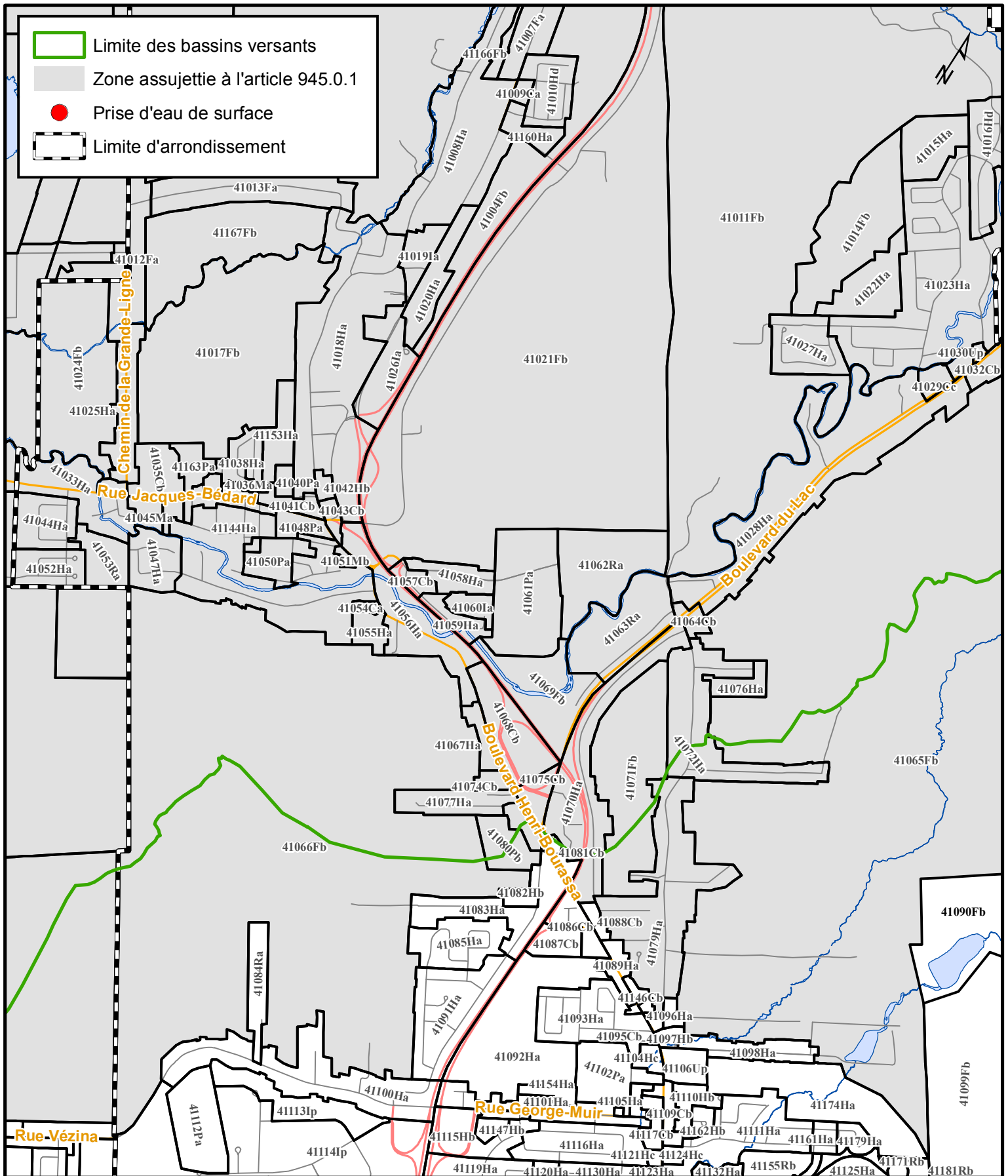


**SERVICE DE L'AMÉNAGEMENT
 DU TERRITOIRE
 DIVISION DE L'URBANISME**

**RÈGLEMENT D'HARMONISATION SUR L'URBANISME
 ANNEXE XIV - BASSINS VERSANTS
 PLAN DÉTAILLÉ - ARRONDISSEMENT DE CHARLESBOURG**

Date du plan :	<u>2012-04-26</u>	No du plan :	<u>RVQ1740A02</u>
No du règlement :	<u>R.V.Q. 1957</u>	Mise en vigueur :	_____
Préparé par :	<u>M.M.</u>	Échelle :	<u>1:22 000</u>

Directeur
 Service de l'aménagement du territoire

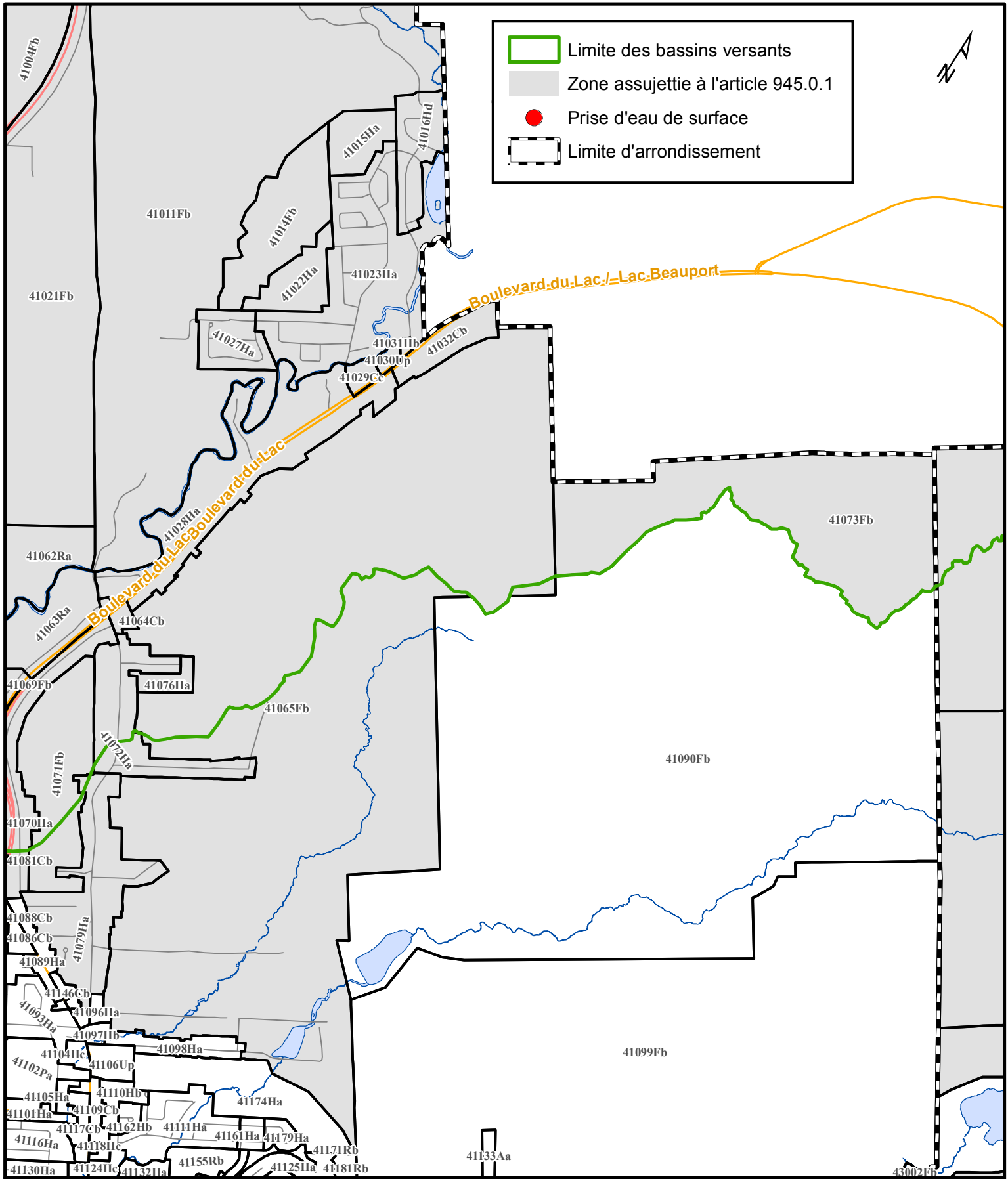


**RÈGLEMENT D'HARMONISATION SUR L'URBANISME
ANNEXE XIV - BASSINS VERSANTS
PLAN DÉTAILLÉ - ARRONDISSEMENT DE CHARLESBOURG**

**SERVICE DE L'AMÉNAGEMENT
DU TERRITOIRE
DIVISION DE L'URBANISME**

Date du plan : 2012-04-26 No du plan : RVQ1740A03
 No du règlement : R.V.Q. 1957 Mise en vigueur : _____
 Préparé par : M.M. Échelle : 1:22 000

Directeur
Service de l'aménagement du territoire



	Limite des bassins versants
	Zone assujettie à l'article 945.0.1
	Prise d'eau de surface
	Limite d'arrondissement

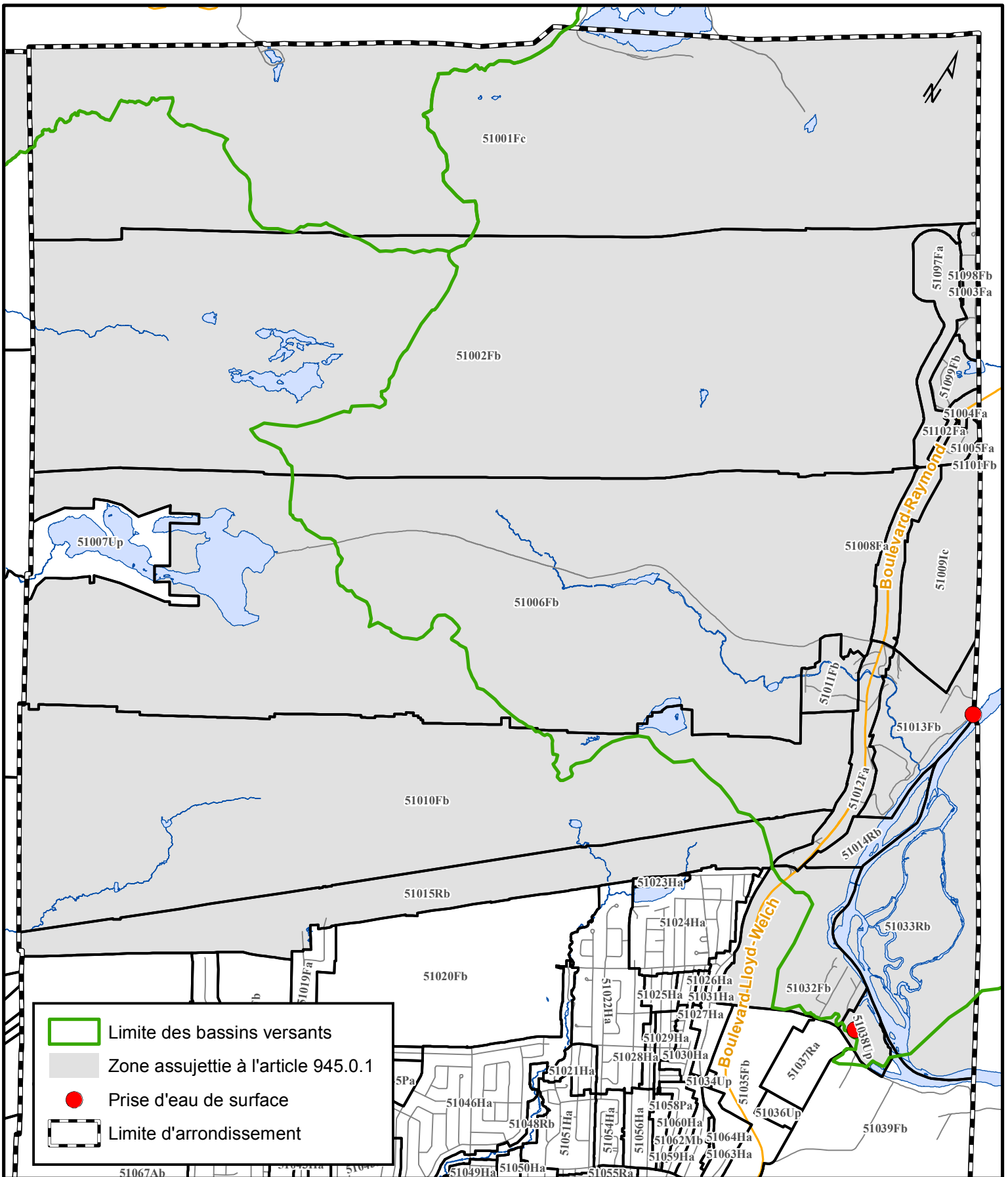







VILLE DE QUÉBEC
SERVICE DE L'AMÉNAGEMENT DU TERRITOIRE
DIVISION DE L'URBANISME

RÈGLEMENT D'HARMONISATION SUR L'URBANISME
ANNEXE XIV - BASSINS VERSANTS
PLAN DÉTAILLÉ - ARRONDISSEMENT DE CHARLESBOURG

Date du plan :	<u>2012-04-26</u>	No du plan :	<u>RVQ1740A04</u>
No du règlement :	<u>R.V.Q. 1957</u>	Mise en vigueur :	_____
Préparé par :	<u>M.M.</u>	Échelle :	<u>1:22 000</u>

Directeur
 Service de l'aménagement du territoire



	Limite des bassins versants
	Zone assujettie à l'article 945.0.1
	Prise d'eau de surface
	Limite d'arrondissement

**RÈGLEMENT D'HARMONISATION SUR L'URBANISME
ANNEXE XIV - BASSINS VERSANTS
PLAN DÉTAILLÉ - ARRONDISSEMENT DE BEAUPORT**

**SERVICE DE L'AMÉNAGEMENT
DU TERRITOIRE
DIVISION DE L'URBANISME**

Date du plan :	<u>2012-04-26</u>	No du plan :	<u>RVQ1740A05</u>
No du règlement :	<u>R.V.Q. 1957</u>	Mise en vigueur :	_____
Préparé par :	<u>M.M.</u>	Échelle :	<u>1:30 000</u>

Directeur
Service de l'aménagement du territoire