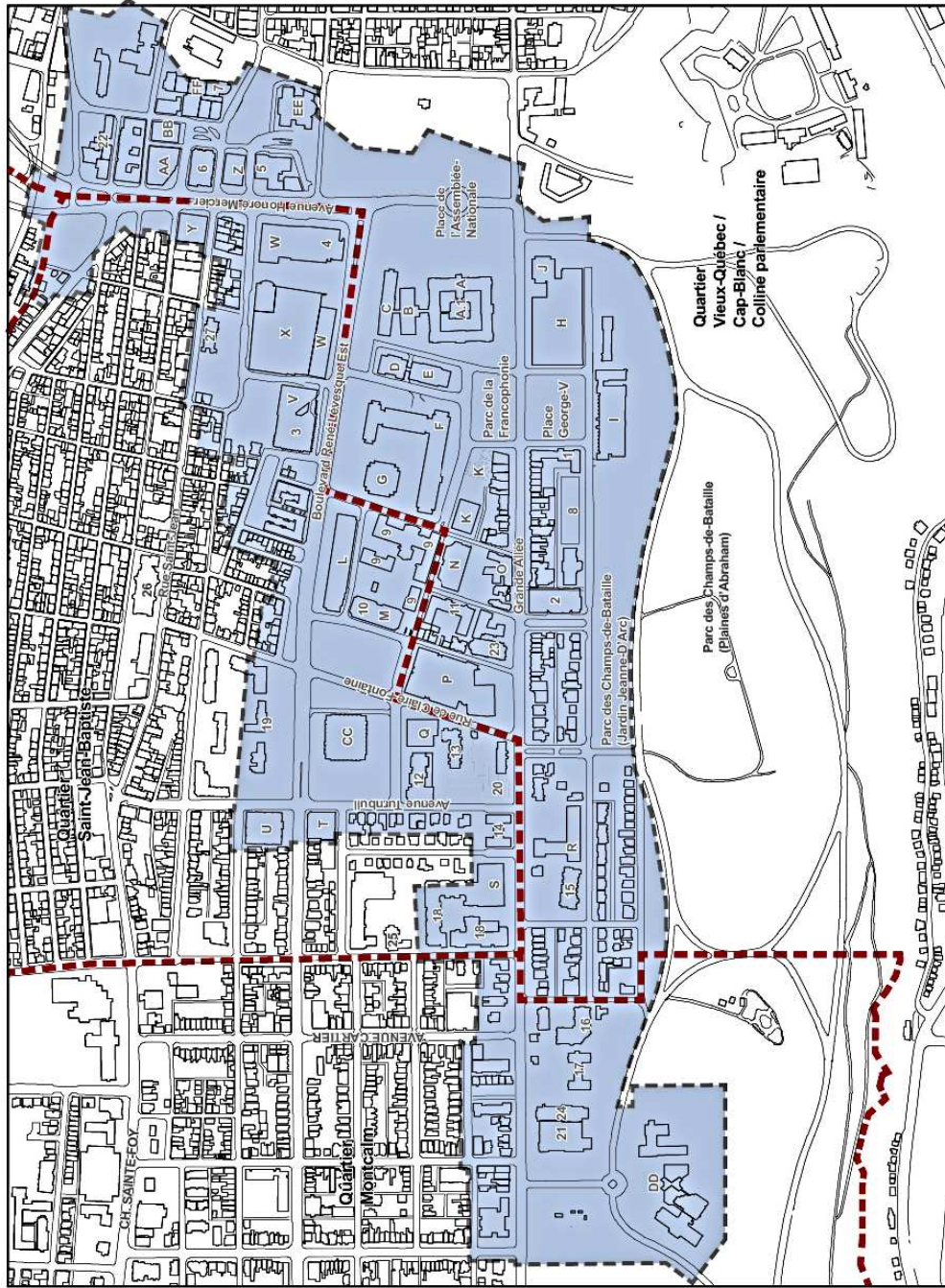


Carte 1 : Localisation du territoire du PPU par rapport aux limites des quartiers



Carte 2 : Localisation des composantes structurantes bâties du territoire

**PRINCIPAUX ÉDIFICES**

**ADMINISTRATION, BUREAUX, GOUVERNEMENT, SERVICES**

- A.1. Restaurant Le Parlementaire
- B. Édifice Pamphile-Le May
- C. Édifice Honoré-Mercier
- D. Édifice Jean-Antoine-Panet
- E. Édifice André-Laurendeau
- F - G. Édifice Marie-Guyart
- H - J. Édifice Jean-Talon
- I. Manège militaire
- K. Édifices La Capitale
- L. Édifice Hector-Fabre
- M. Édifice Marie-Fitzback
- N. Édifice Lomer-Gouin
- O. Maison des Communications
- P. Édifice J.-A.-Tardif
- Q. Complexe Saint-Amable
- R. Édifice Guy-Frégault
- S. Complexe Le Saint-Patrick
- T. Édifice Place CBC
- U. Édifice Place de la Capitale
- V. Édifices de la Haute-Ville
- W. Édifice Place Québec
- X. Centre des congrès de Québec
- Y. Édifice Le 888
- Z. Édifice Banque de Montréal
- AA. Édifice Bell Canada
- BB. Édifice Banque Royale

**CULTURE**

- CC. Grand Théâtre de Québec
- DD. Musée national des beaux-arts du Québec
- EE. Palais Montcalm
- FF. Théâtre Le Capitole / Cabaret du Capitole

**HÔTELLERIE**

- 1. Hôtel Le Château Laurier
- 2. Hôtel Loews Le Concorde
- 3. Hôtel Delta
- 4. Hôtel Hilton
- 5. Hôtel Courtyard Marriott
- 6. Hôtel Palace Royal
- 7. Hôtel Le Capitole

**RÉSIDENTIEL**

- 8. Édifice Le George-V
- 9. Coopératives d'habitation du couvent des Sœurs du Bon-Pasteur
- 10. Édifice Marie-Fitzback
- 11. Résidence Sainte-Genève
- 12. Édifice 333 Saint-Amable
- 13. Édifice 1160 Claire-Fontaine
- 14. Édifice Le Claridge
- 15. Édifice Le Montmorency
- 16. Édifice 1220 Briand
- 17. Édifice Le Château Saint-Louis
- 18. Complexe Le Saint-Patrick
- 19. Immeubles Jeffery-Hale

**COMMUNAUTÉS RELIGIEUSES**

- 20. Couvent des Franciscaines
- 21. Monastère des Dominicains
- 22. Couvent des Sœurs de la Charité

**ÉGLISES**

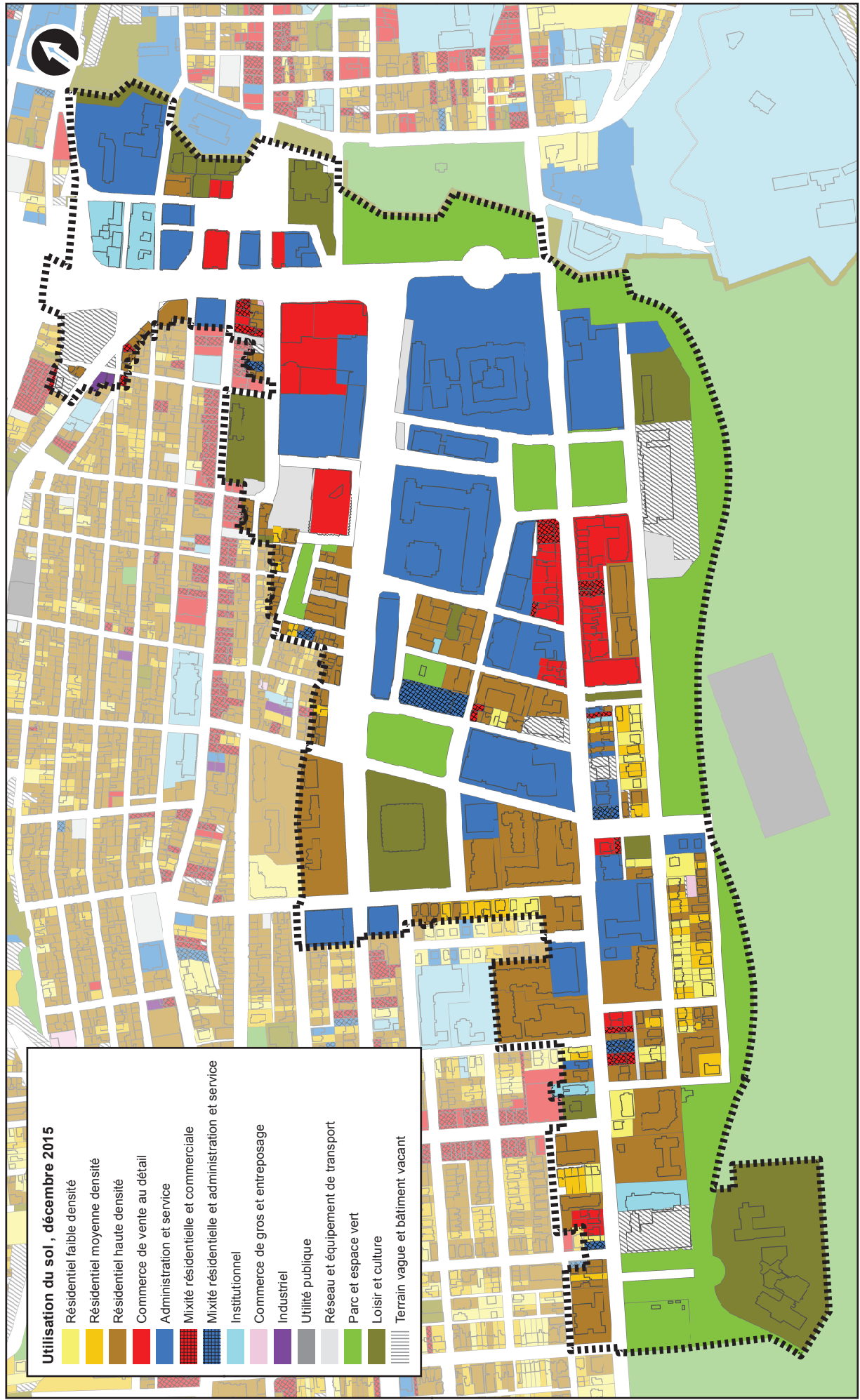
- 23. Église Saint-Coeur-de-Marie
- 24. Église Saint-Dominique
- 25. Église Saint-Patrick
- 26. Église Saint-Jean-Baptiste
- 27. Église Saint-Matthew

Quartier de ville de Québec

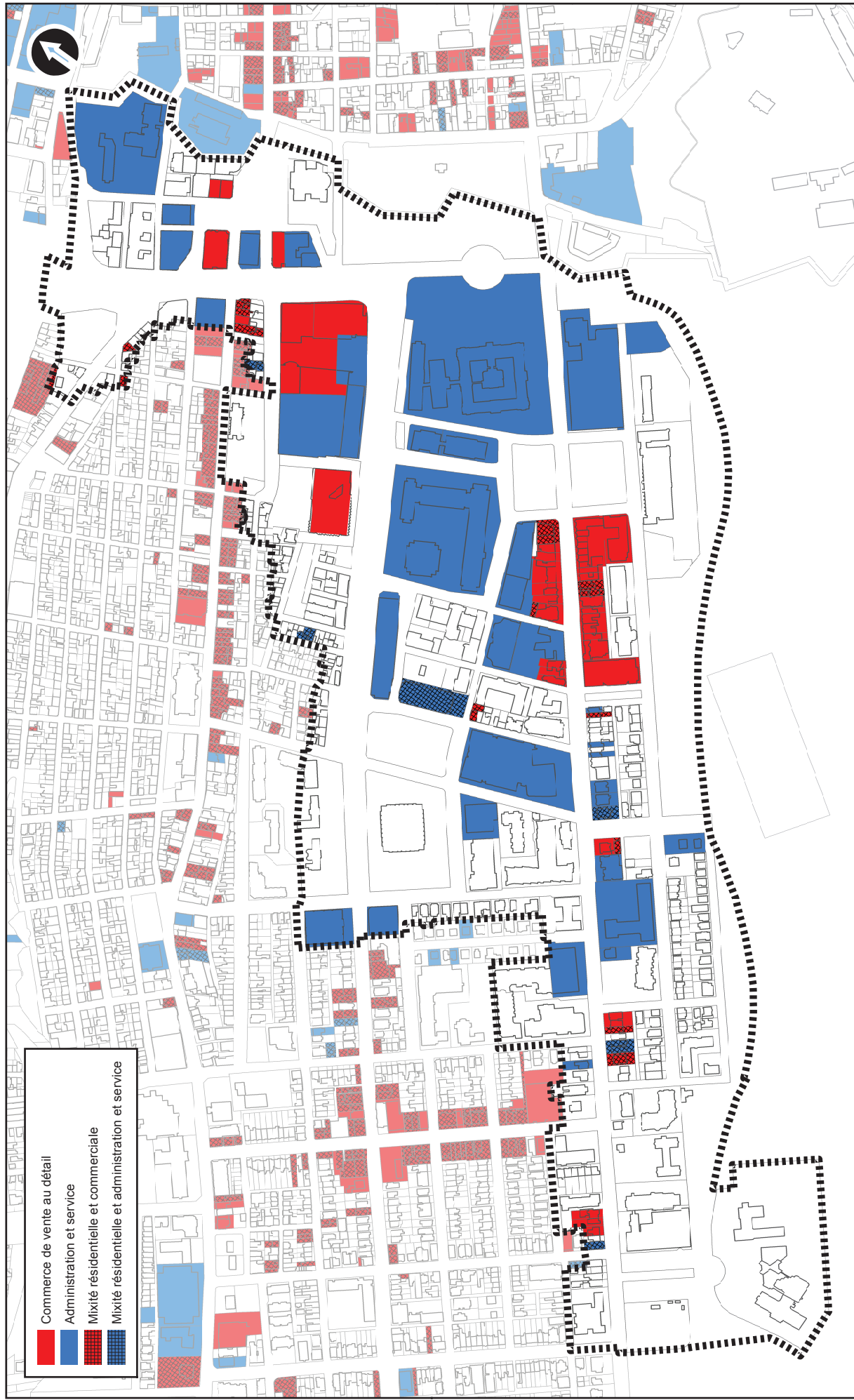


Limites PPU - colline Parlementaire

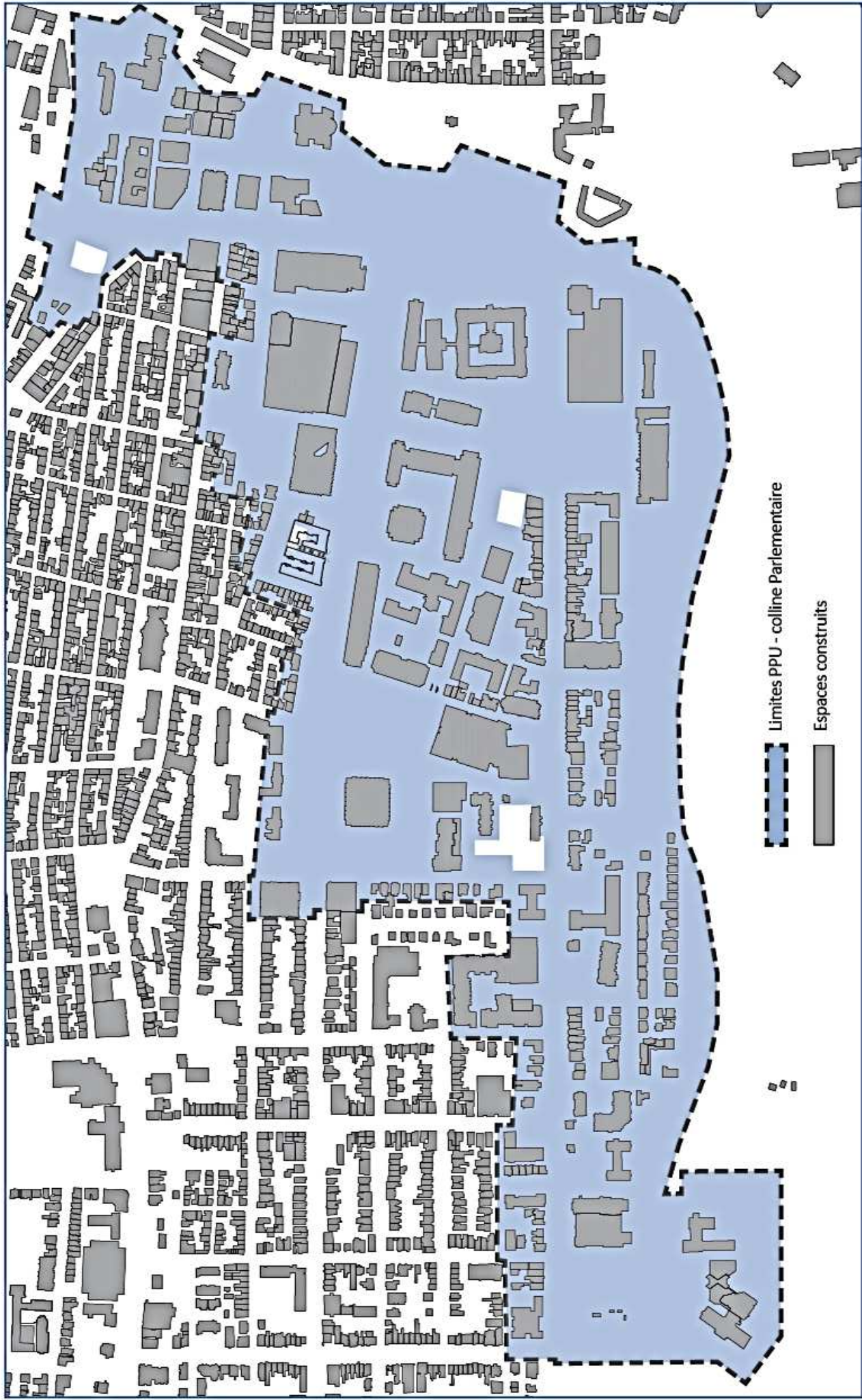




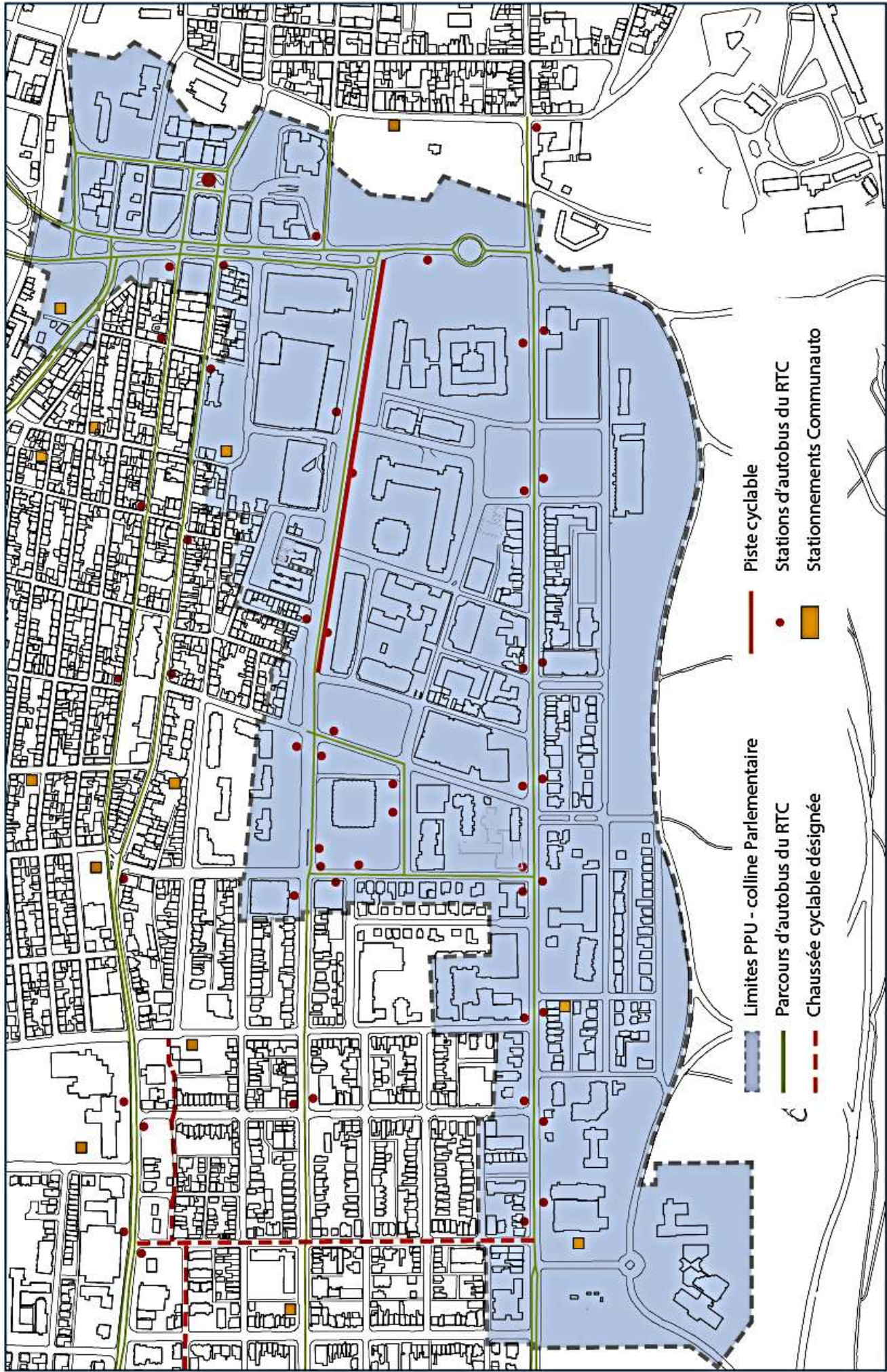
Carte 3 : Utilisation du sol



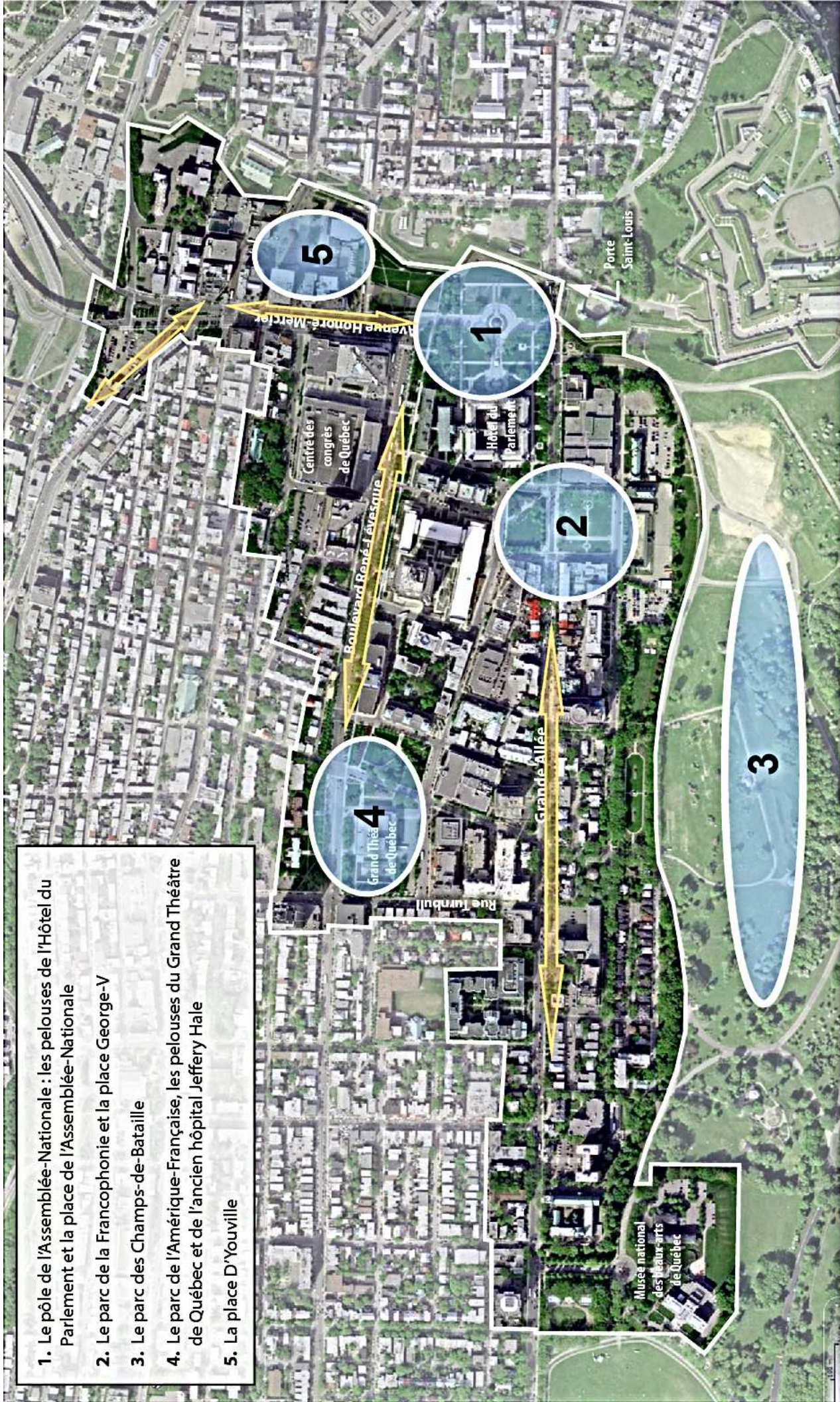
Carte 4 : Répartition des fonctions commerciales et administratives



Carte 8 : Profil bâti des espaces construits et non construits



Carte 9: Réseaux cyclables et de transport collectif actuels



1. Le pôle de l'Assemblée-Nationale : les pelouses de l'Hôtel du Parlement et la place de l'Assemblée-Nationale
2. Le parc de la Francophonie et la place George-V
3. Le parc des Champs-de-Bataille
4. Le parc de l'Amérique-Française, les pelouses du Grand Théâtre de Québec et de l'ancien hôpital Jeffery Hale
5. La place D'Youville

Carte 10 : Axes et pôles urbains de la colline Parlementaire

--- Limites PPU - colline Parlementaire

**STATUTS ACCORDÉS PAR LE GOUV. DU CANADA**  
**LIEUX HISTORIQUES NATIONAUX DU CANADA DÉSIGNÉS**  
(Commission des lieux et monuments historiques du Canada)  
1. Chapelle des Soeurs du Bon-Pasteur  
2. Maison Henry-Stuart

**AUTRES PROPRIÉTÉS DU GOUVERNEMENT DU CANADA**  
3. Manège militaire de Québec  
4. Parc des Champs-de-Bataille, incluant:  
4.1. Tour Martello #1  
4.2. Tour Martello #2  
4.3. Plaines d'Abraham  
4.4. Jardin Jeanne-D'Arc

**STATUTS ACCORDÉS PAR LE GOUV. DU QUÉBEC**  
**SITES HISTORIQUES NATIONAUX DÉSIGNÉS**  
(Loi sur les biens culturels du Québec)  
5. Assemblée nationale du Québec, incluant:  
5.1. Hôtel du Parlement  
5.2. Édifice Pamphile-Le May  
5.3. Édifice Honoré-Mercier  
5.4. Édifice du restaurant Le Parlementaire

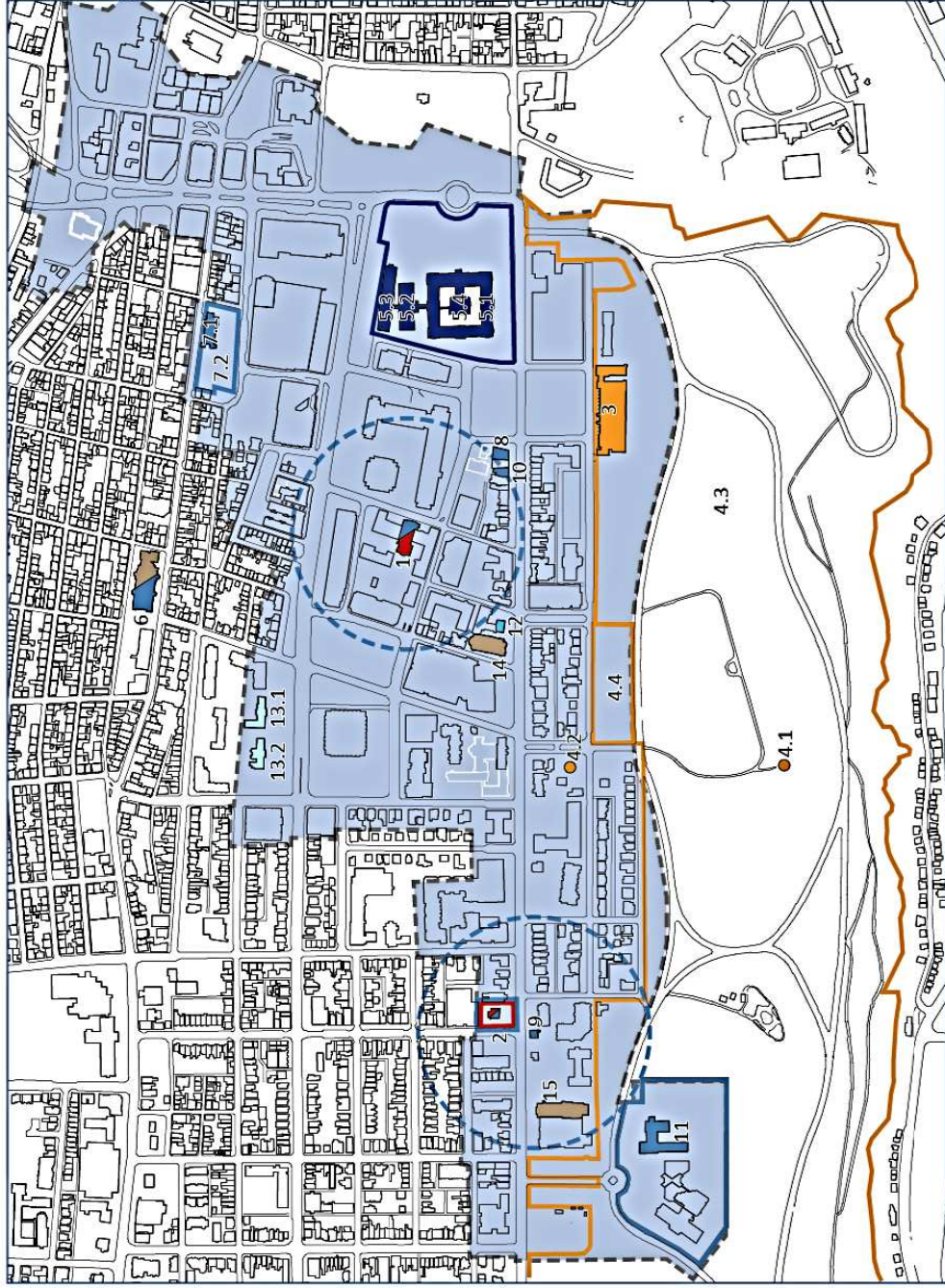
**MONUMENTS HISTORIQUES CLASSÉS (MCCCCQ)**  
1. Chapelle des Soeurs du Bon-Pasteur  
6. Église de Saint-Jean-Baptiste  
7. Enclos paroissial Saint-Matthew, incluant:  
7.1. Église Saint-Matthew  
7.2. Cimetière Saint-Matthew  
8. Façades de la Terrasse-Clapham  
9. Maison Cornelius-Krieghoff  
2. Maison Henry-Stuart  
10. Maison Houde  
11. Pavillon Charles-Baillairgé

**MONUMENTS HISTORIQUES DÉCLASSÉS (MCCCCQ)**  
12. Mur à l'arrière du presbytère Saint-Coeur-de-Marie

**MONUMENTS HISTORIQUES RECONNUS (MCCCCQ)**  
13. Ancien hôpital Jeffery-Hale, incluant:  
13.1. Pavillon principal de l'ancien hôpital Jeffery-Hale  
13.2. McKenzie Memorial Building de l'ancien hôpital Jeffery-Hale

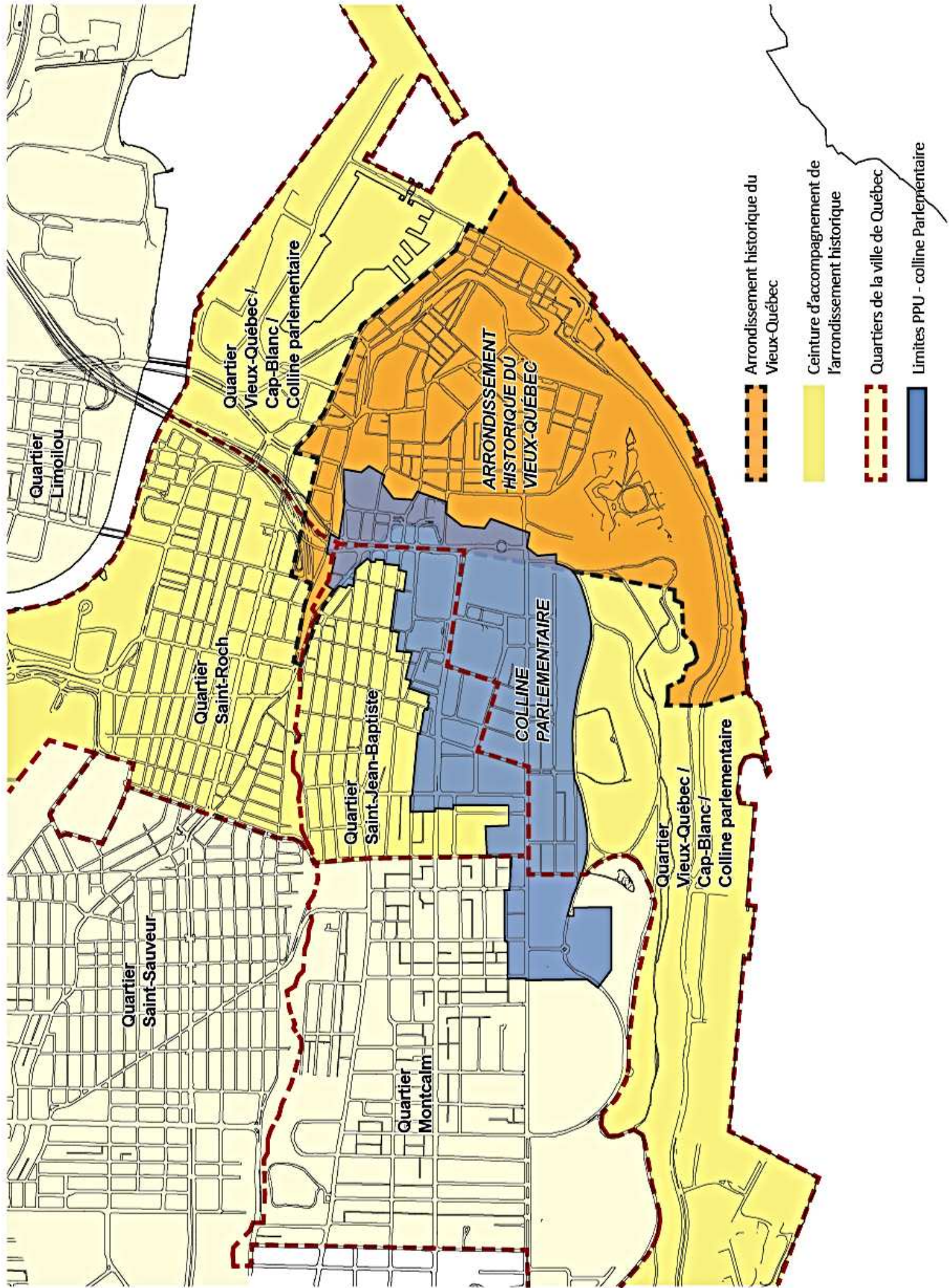
**AIRES DE PROTECTION DÉCRÉTÉES (MCCCCQ)**

**AUTRES BÂTIMENTS D'INTÉRÊT PATRIMONIAL**  
**ÉGLISES DE CATÉGORIE 1 (Ville de Québec et MCCCCQ)**  
14. Église de Saint-Coeur-de-Marie  
15. Église de Saint-Dominique  
6. Église de Saint-Jean-Baptiste

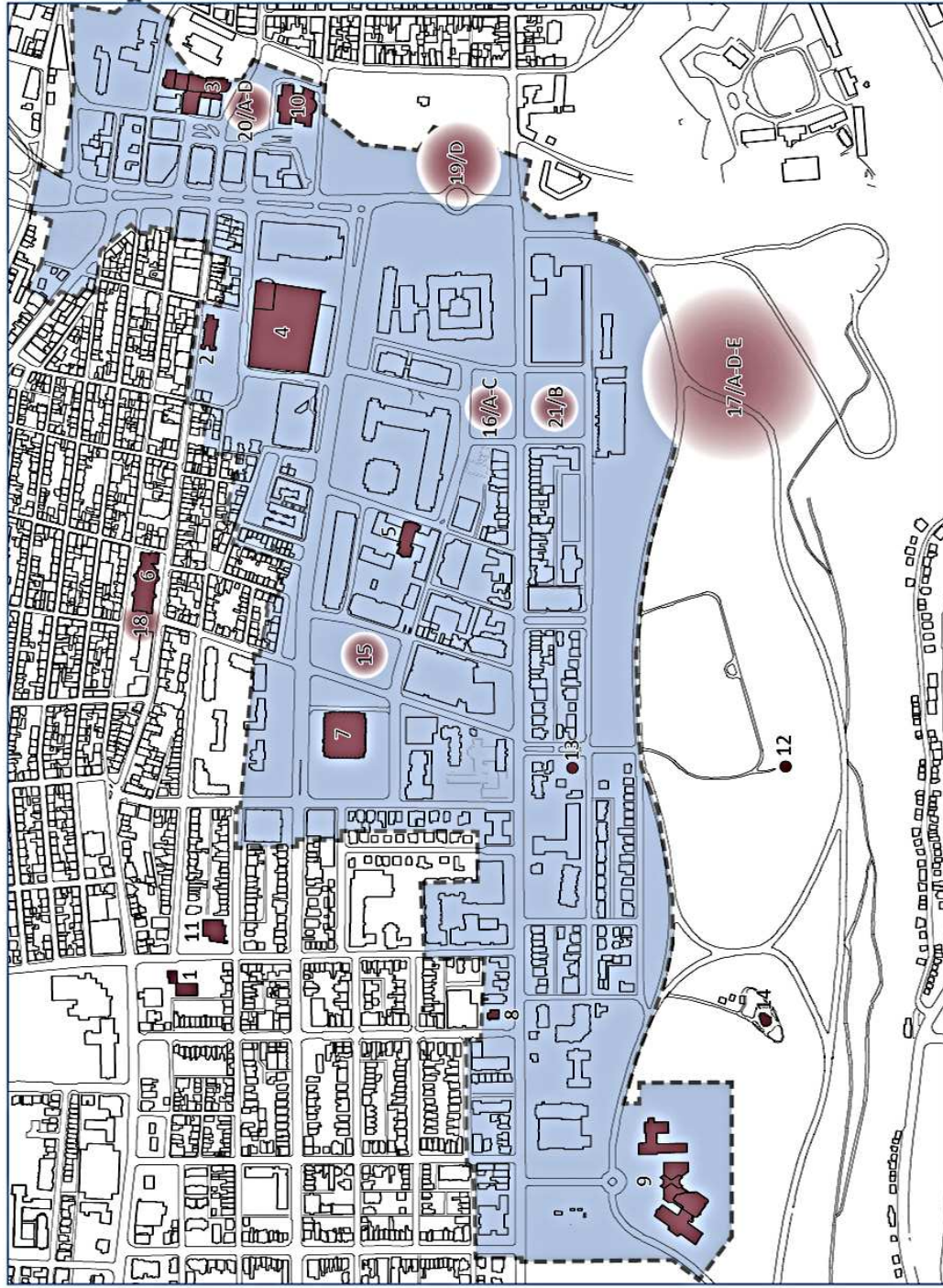


Carte 11 : Lieux, sites et monuments historiques avec statuts particuliers





Carte 13 : La colline Parlementaire dans le paysage urbain historique de Québec



**LIEUX CULTURELS INTÉRIEURS**

1. Centre culture et environnement Frédéric Back
2. Bibliothèque Saint-Jean-Baptiste
3. Capitole de Québec
4. Centre des congrès de Québec
5. Chapelle des Soeurs du Bon-Pasteur / Espace Bon-Pasteur
6. Église Saint-Jean-Baptiste
7. Grand Théâtre de Québec
8. Maison Henry-Stuart
9. Musée national des beaux-arts du Québec
10. Palais Montcalm
11. Théâtre Périscope
12. Tour Martello 1
13. Tour Martello 2

**LIEUX CULTURELS EXTÉRIEURS**

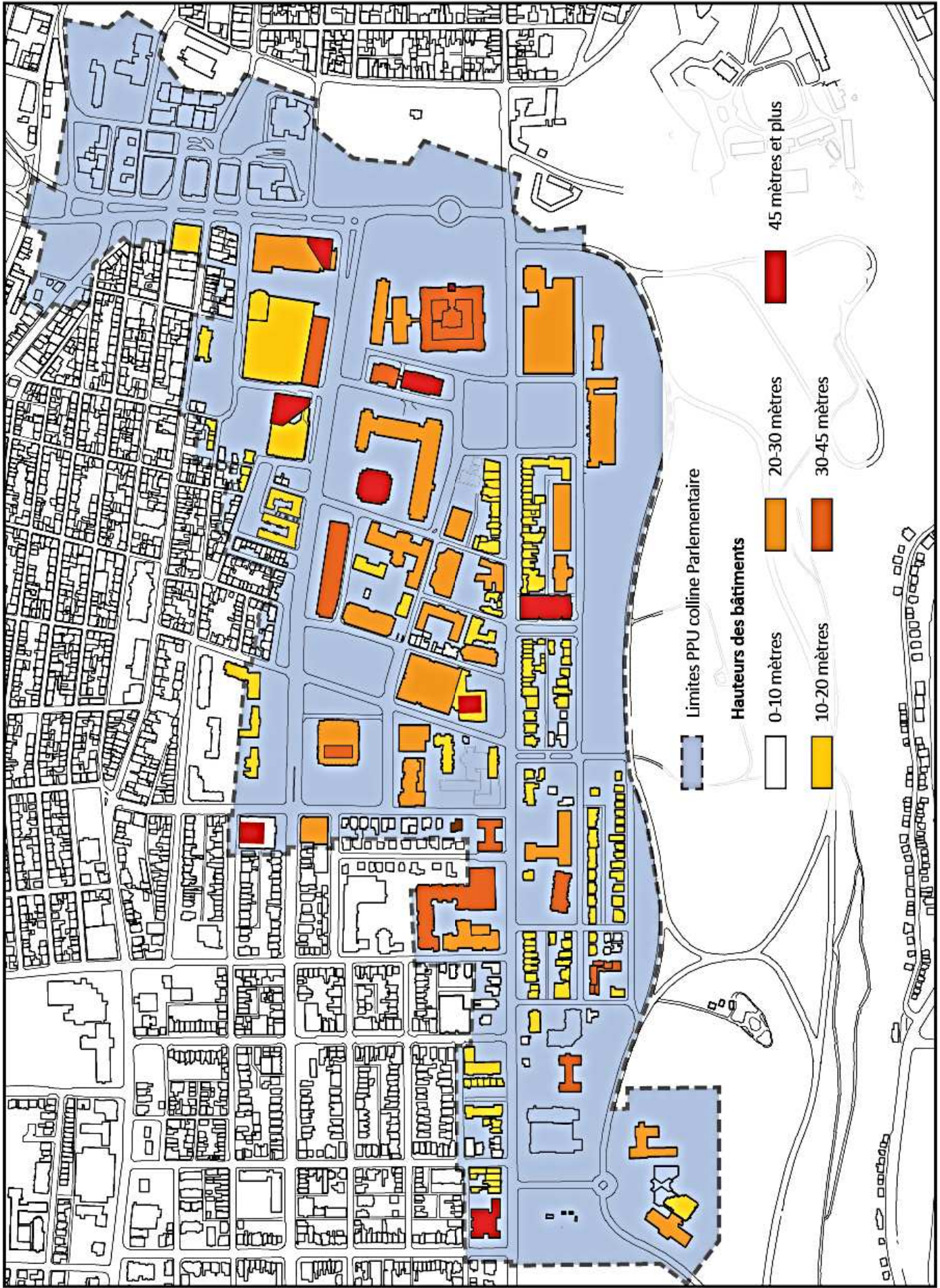
14. Kiosque Edwin-Bélanger
15. Parc de l'Amérique-Française
16. Parc de la Francophonie
17. Parc des Champs-de-Bataille
18. Parvis de l'église Saint-Jean-Baptiste
19. Place de l'Assemblée-Nationale
20. Place D'Youville
21. Place George-V

**ÉVÉNEMENTS CULTURELS**

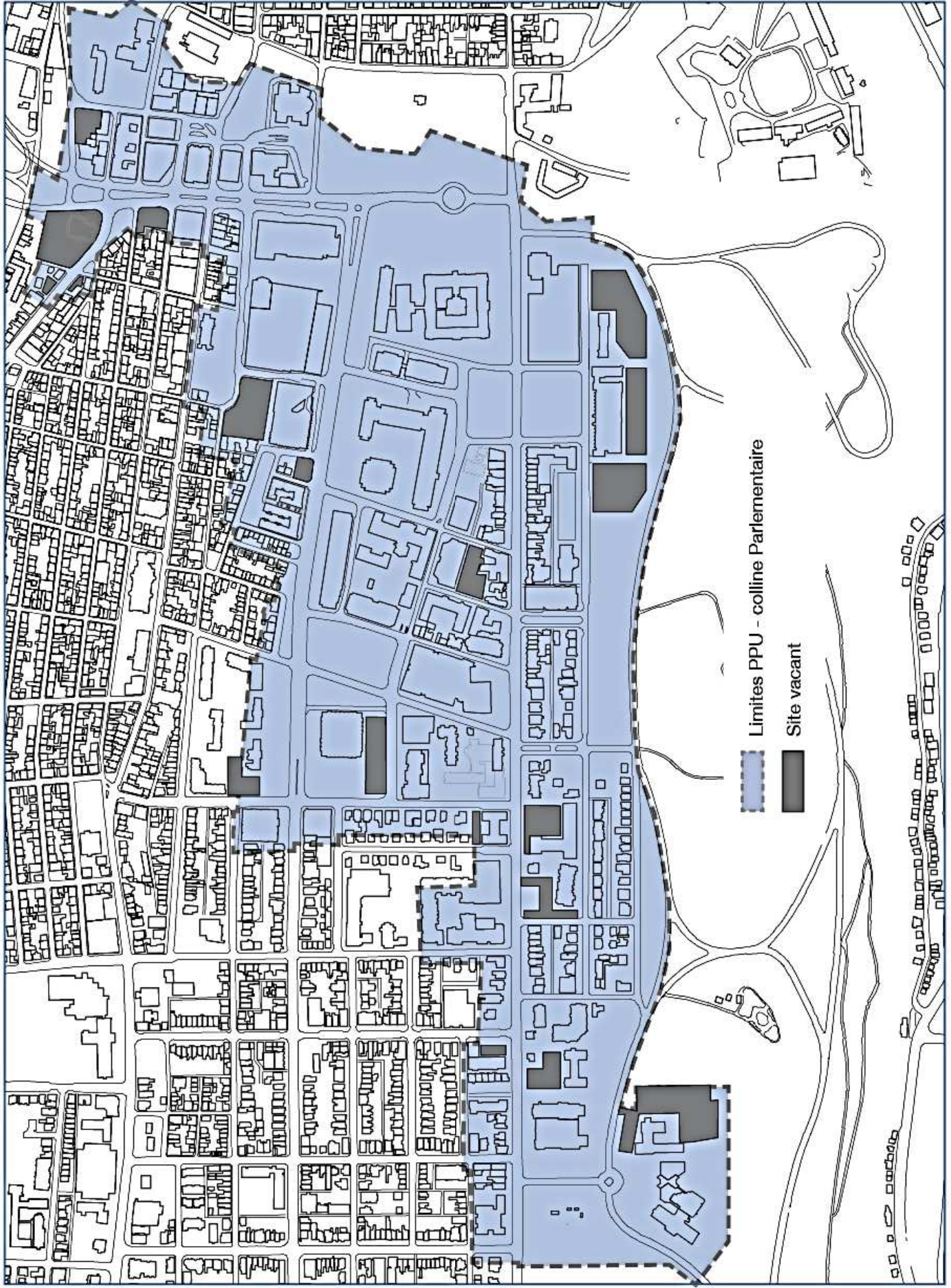
- A. Festival d'été de Québec
- B. Festival international des musiques militaires de Québec
- C. Plein-Art
- D. Carnaval de Québec
- E. Fêtes nationales

Limites PPU - colline Parlementaire

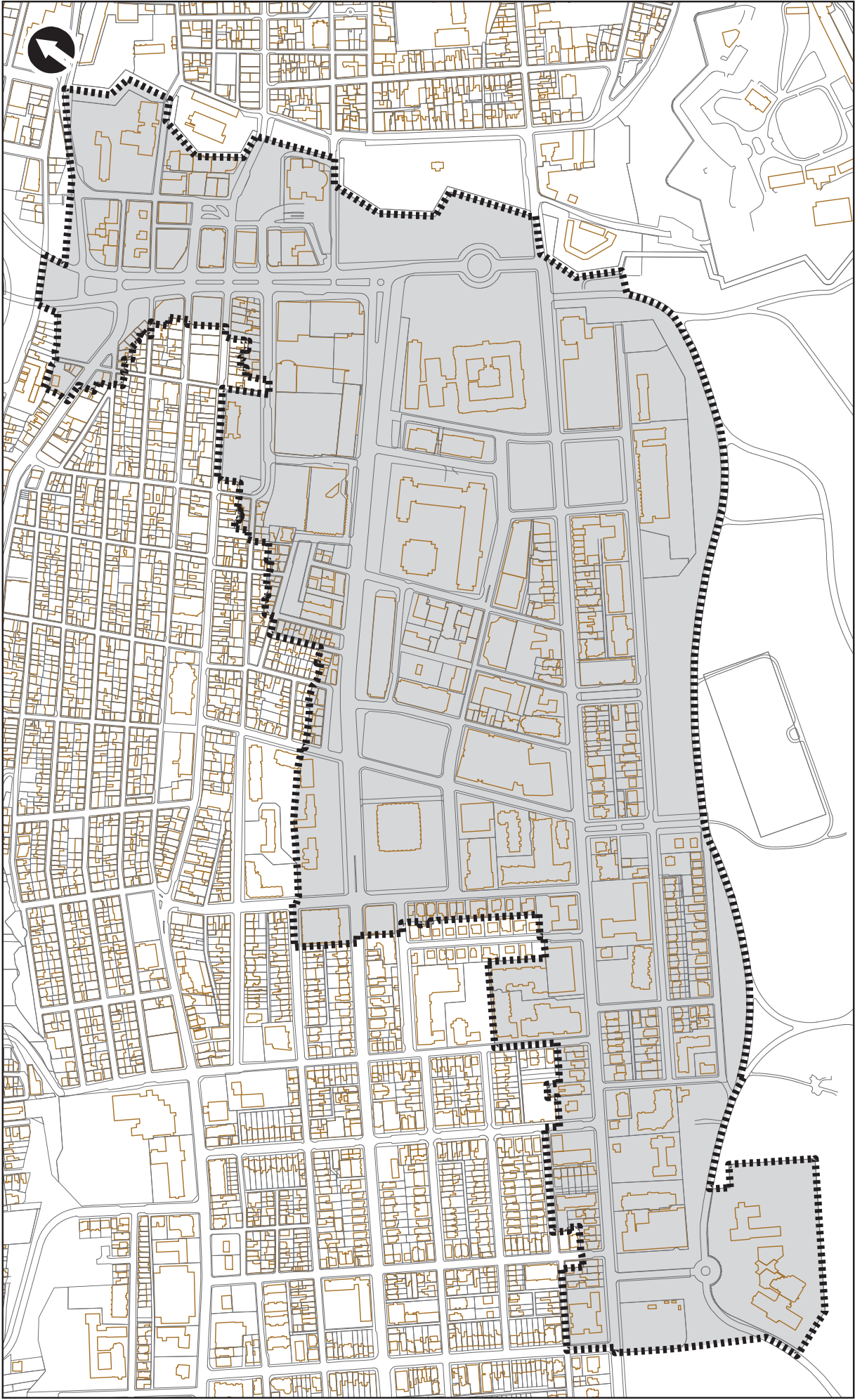
Carte 14: Localisation des lieux de diffusion culturelle



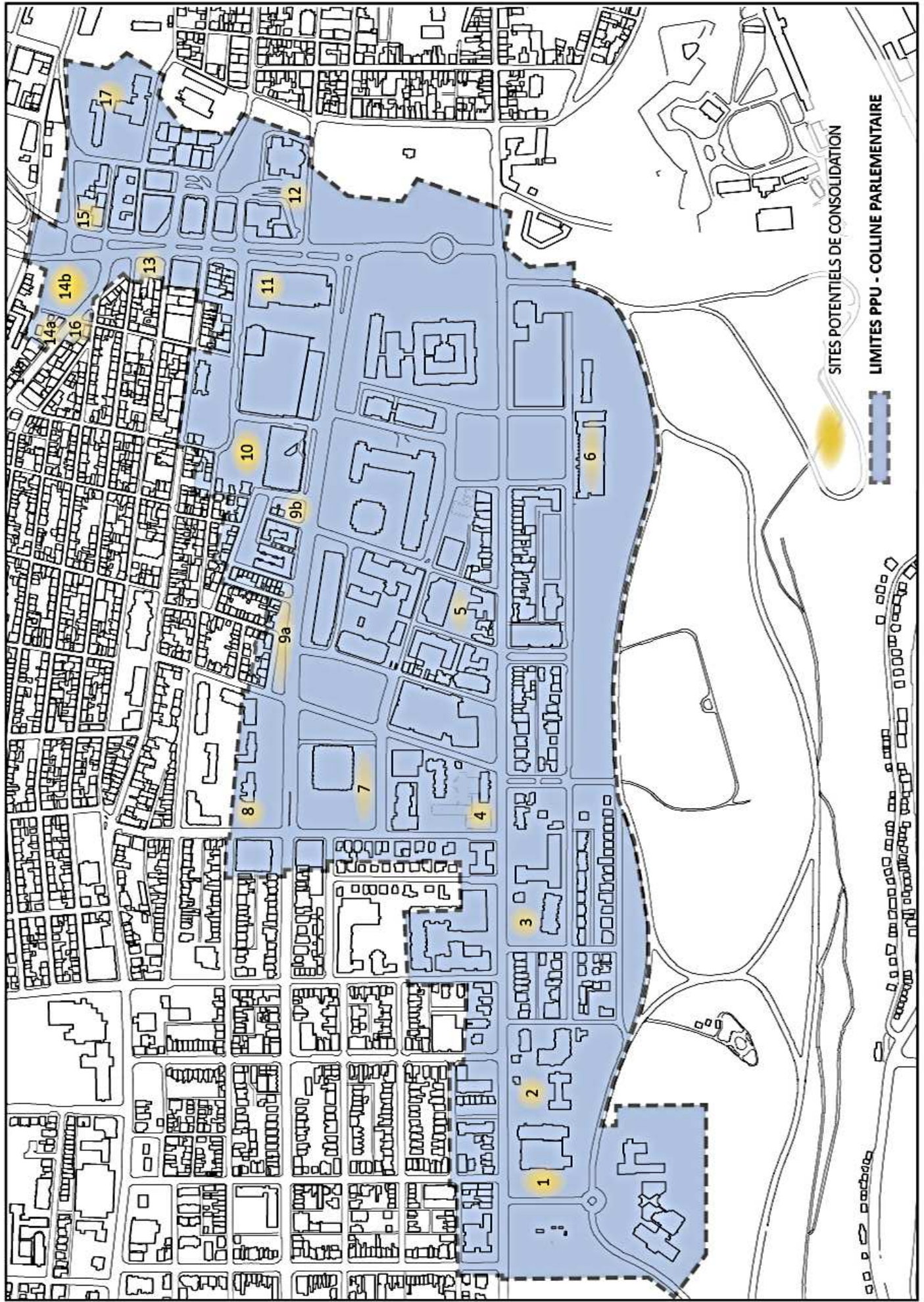
Carte 17 : Hauteurs actuelles des bâtiments existants



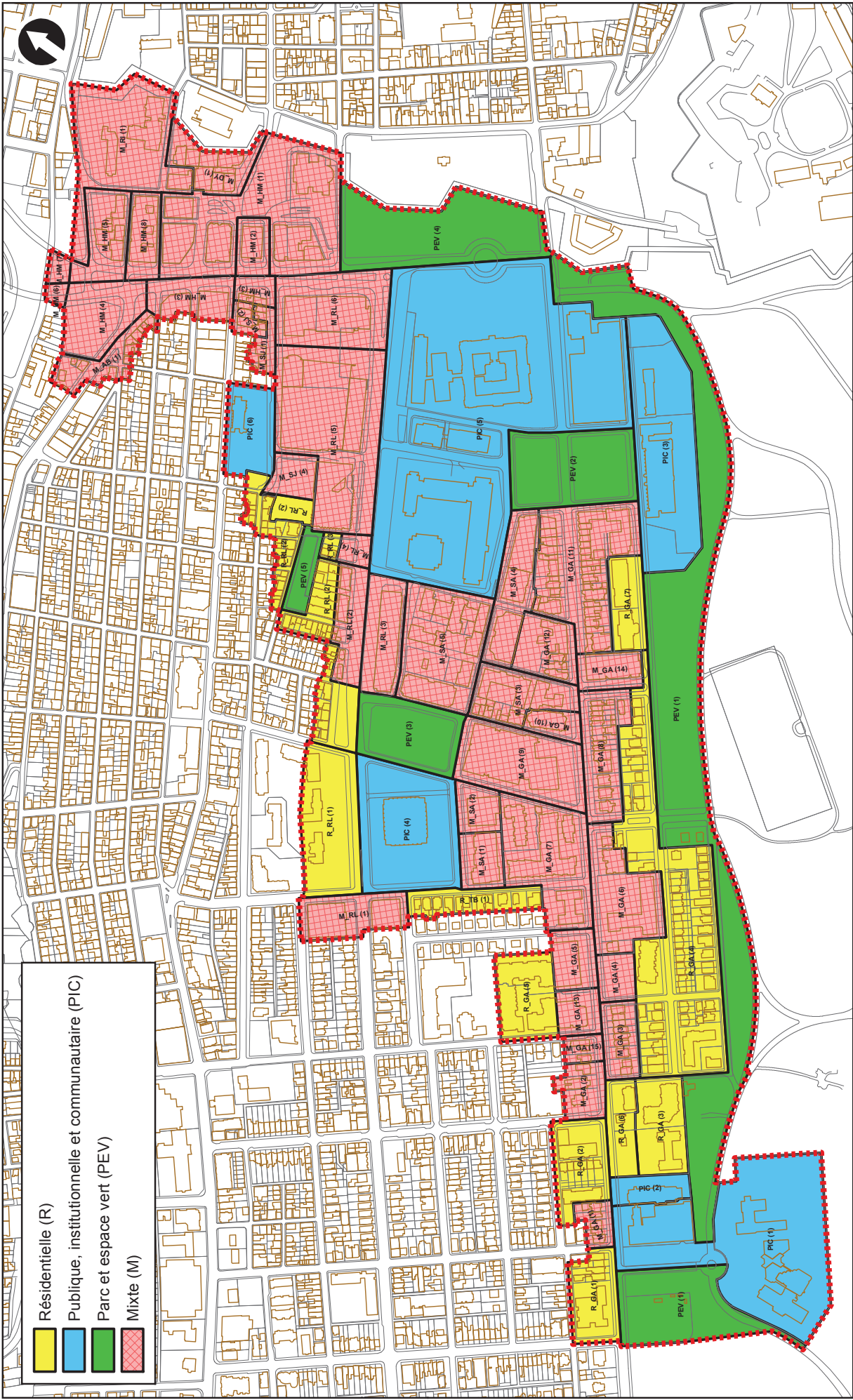
Carte 18: Sites vacants majoritairement utilisés à des fins de stationnement



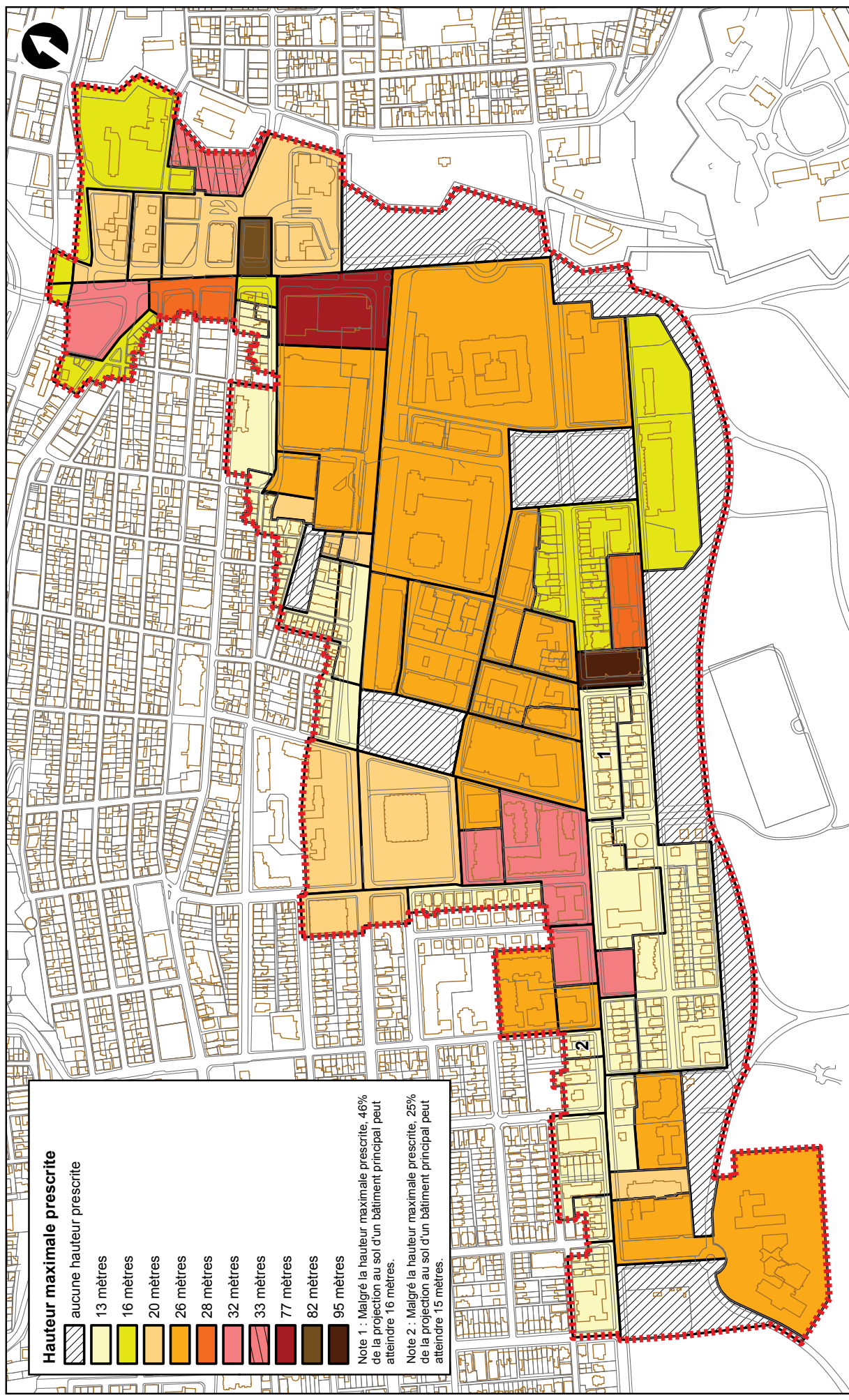
Carte 19 : Limites territoriales du programme particulier d'urbanisme pour la colline Parlementaire



Carte 20: Sites potentiels de consolidation

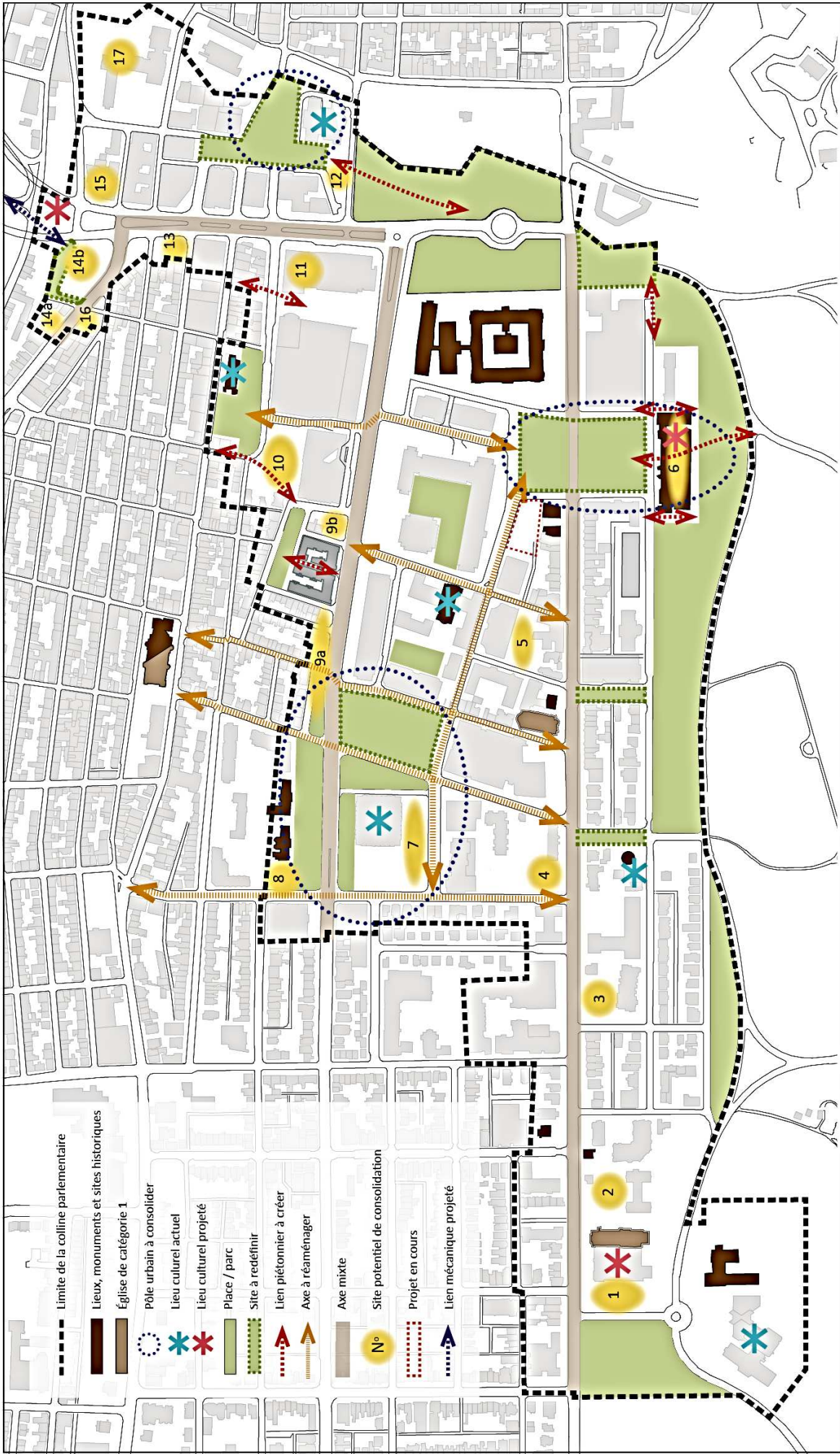


Carte 21 : Plan des affectations détaillées du sol

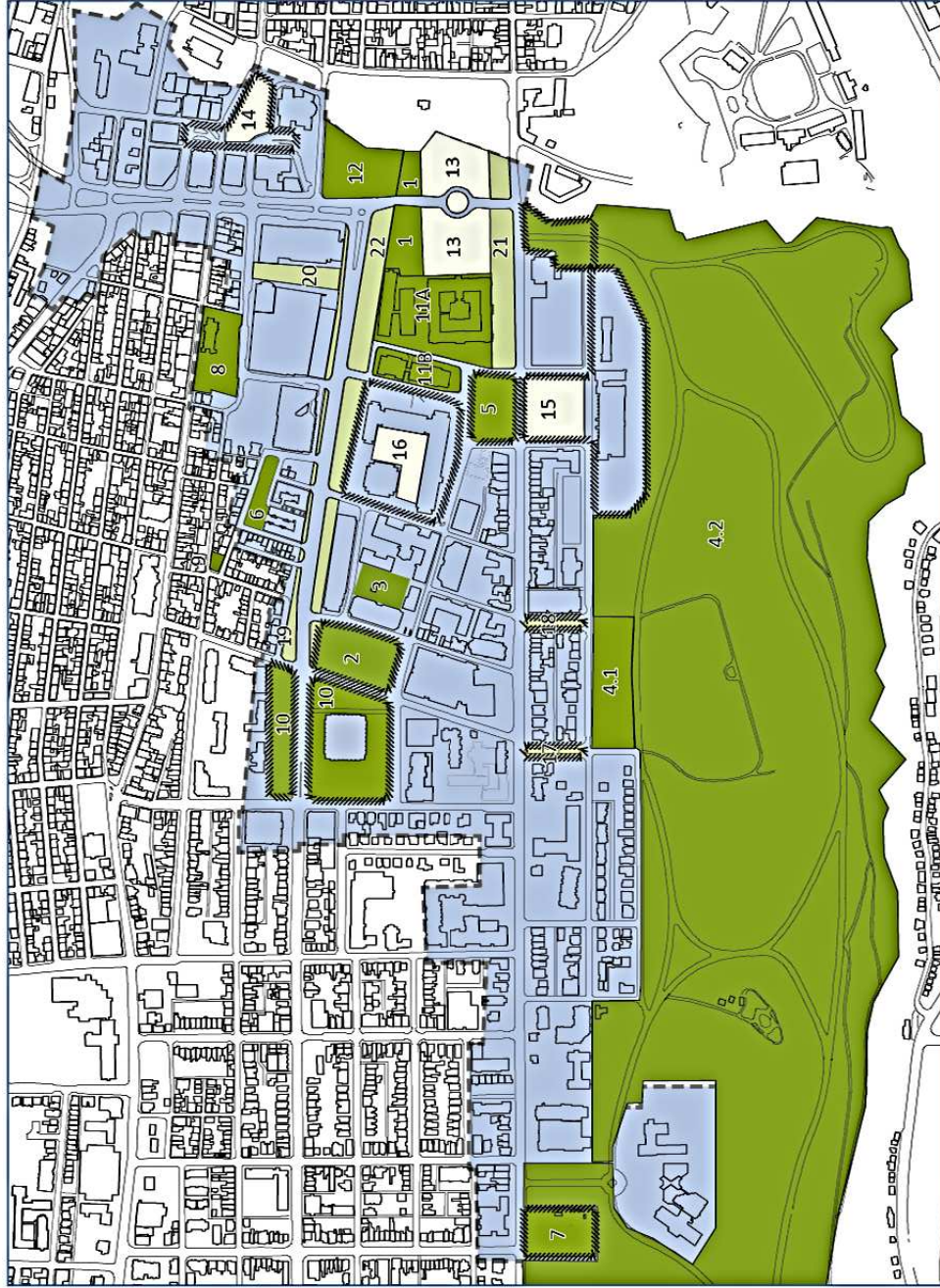


Carte 22 : Hauteurs maximales prescrites





Carte 23: Plan synthèse des intentions de mise en valeur



- PARCS**
1. Bois-Jardin
  2. Parc de l'Amérique-Française
  3. Parc du Bon-Pasteur
  4. Parc des Champs-de-Bataille
    - 4.1 Parc Jeanne-D'Arc
    - 4.2 Plaines d'Abraham
  5. Parc de la Francophonie
  6. Parc du Marché-Berthelot
  7. Parc du Musée
  8. Parc-cimetière Saint-Matthew
  9. Parc Scott
  10. Pelouses de l'ancien Jeffery-Hale et du Grand Théâtre
  - 11A. Pelouses de la Cité parlementaire (aménagement réalisés)
  - 11B. Pelouses de la Cité parlementaire (aménagement à compléter)
  12. Secteur des Glacis
- PLACES**
13. Place de l'Assemblée-Nationale
  14. Place D'Youville
  15. Place George-V
  16. Cour intérieure de l'édifice Marie-Guyart
- PROMENADES**
17. Avenue Taché
  18. Cours du Général-De Montcalm
  19. Promenade des Acadiens
  20. Promenade Desjardins
  21. Promenade Étienne-Eugène-Taché
  22. Promenade des Premiers-Ministres

- SITES À REQUALIFIER**
- Limites PPU - colline Parlementaire

Carte 24 : Localisation des espaces publics à requalifier