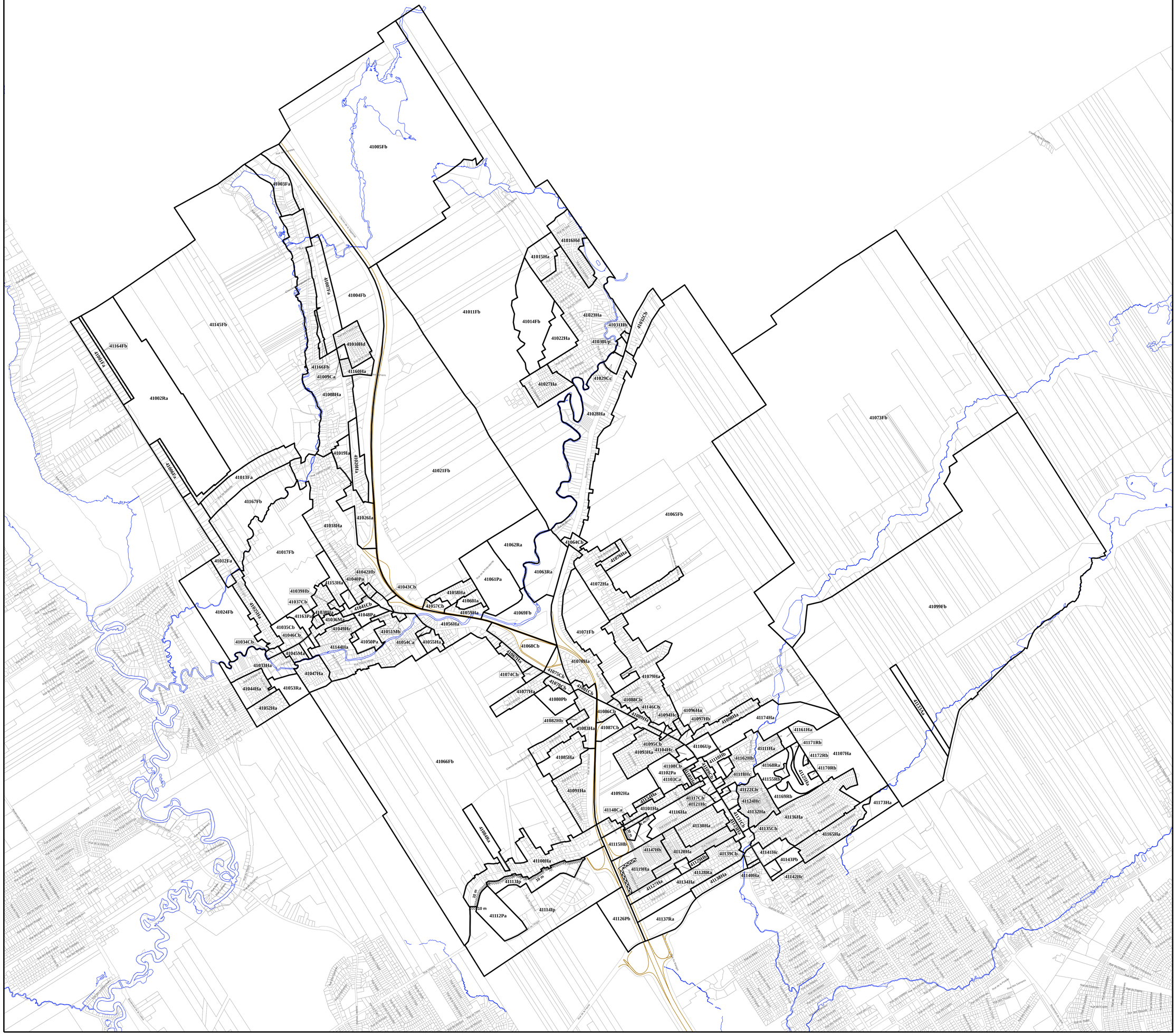

VILLE DE QUÉBEC

SERVICE DE L'AMÉNAGEMENT DU TERRITOIRE
DIVISION DE L'URBANISME

RÈGLEMENT DE L'ARRONDISSEMENT CHARLESBOURG SUR L'URBANISME
ANNEXE I
ZONAGE

QUARTIER 4-1

NOTRE-DAME-DES-LAURENTIDES

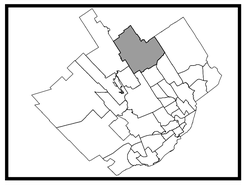

LÉGENDE

- Limite de zone
- Butte écran
- Mur écran
- Écran visuel
- Zone tampon
- Autoroute
- Voie ferrée
- Cours d'eau, lacs ou étangs à débit régulier

N

APPROBATION DU PLAN INITIAL ET DES AMENDEMENTS

NUMÉRO DU RÈGLEMENT	SIGNATURE DU DIRECTEUR	DESSINÉ PAR	EN VIGUEUR LE
R.A.4VQ. 87		M.M.	

EN VIGUEUR LE : _____

Jean-Marie Laliberté
Président
Arrondissement Charlesbourg

Secrétaire et assistante-greffière
Arrondissement Charlesbourg

ÉCHELLE	PLAN N°
1:10 000	A4Q1Z01

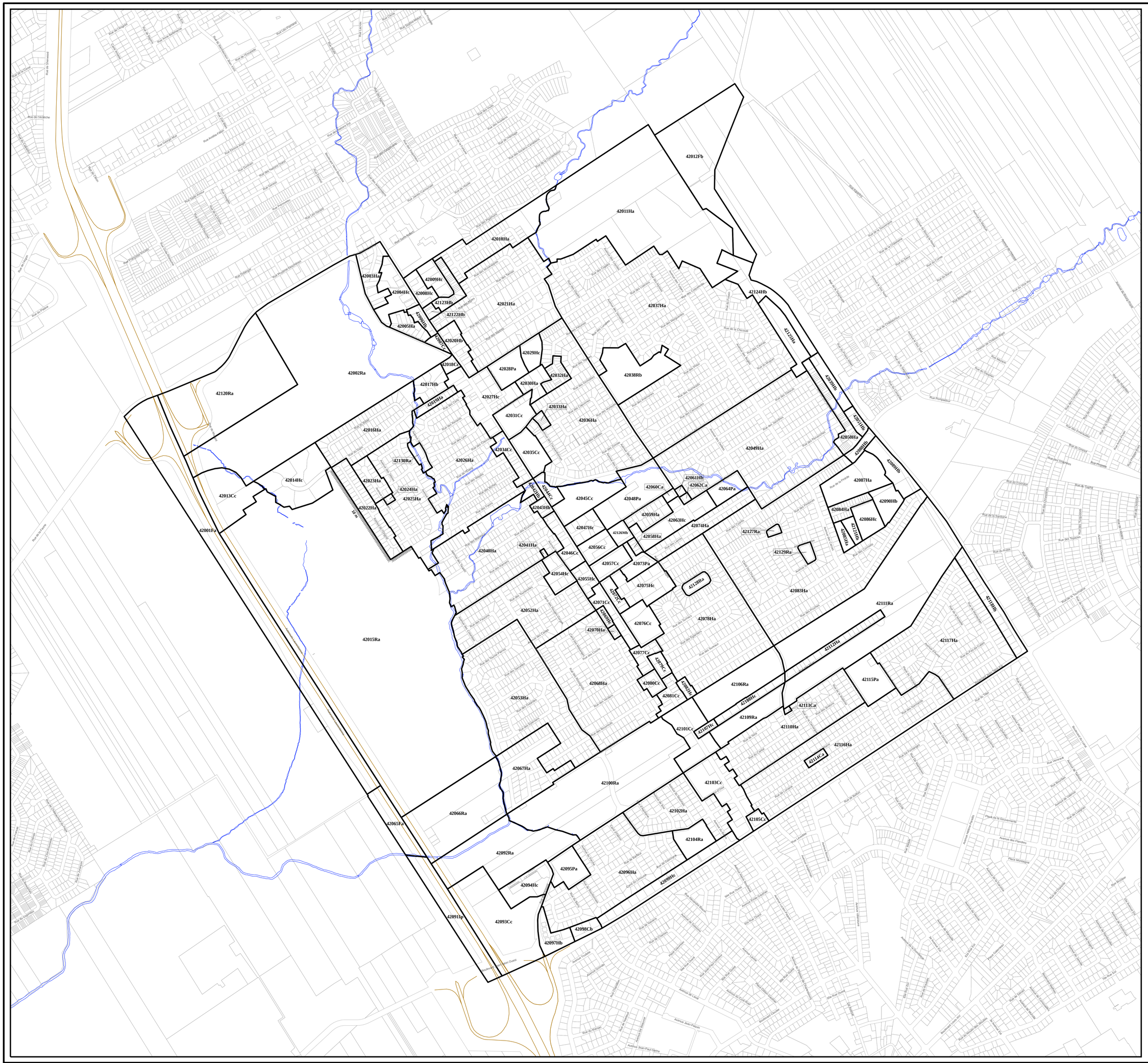
42012Fb
42011Ha
42010Ha
42003Ha
42009Hc
42004Hc
42008Hc
42123Hb
42122Hb
42021Ha
42005Ha
42020Hb
42007Cc
42018Cc
42029Hc
42028Pa
42032Ha
42030Ha
42002Ra
42017Hb
42019Ha
42027Hc
42031Cc
42033Ha
42036Ha
42120Ra
42016Ha
42034Cc
42035Cc
42130Ra
42026Ha
42023Ha
42024Ha
42025Ha
42022Ha
42014Hc
42013Cc
42001Fa
42015Ra
42052Ha
42053Ha
42067Ha
42066Ra
42065Fa
42092Ra
42094Hc
42093Cc
42091Hp
42097Hb
42098Cb
42095Pa
42096Ha
42100Ra
42101Cc
42102Ha
42104Ra
42103Cc
42105Cc
42068Ha
42070Ha
42071Cc
42072Cc
42069Hc
42076Cc
42077Cc
42078Ha
42080Cc
42081Cc
42082Hc
42054Hc
42055Hc
42046Cc
42040Ha
42041Ha
42056Cc
42057Cc
42073Pa
42075Hc
42047Hc
42126Mb
42058Ha
42045Cc
42048Pa
42044Cc
42043Hb
42059Ha
42063Hc
42074Ha
42060Ca
42061Hb
42062Ca
42064Pa
42037Ha
42038Rb
42049Ha
42124Hb
42125Ha
42130Ra
42127Ra
42129Ra
42083Ha
42106Ra
42107Hc
42108Hc
42109Ra
42110Ha
42113Ca
42114Ca
42116Ha
42115Pa
42112Ha
42111Ra
42117Ha
42110Hb
42090Hb
42089Hb
42050Ha
42087Ha
42088Hb
42090Hb
42084Ha
42086Hc
42085Ha
42121Hb
Rue de la Chaudière
Rue de la Rive
Rue de l'Aviation
Rue de l'Aéroport
Rue de la Faune
Rue de l'Ormière
Rue de la Forêt
Rue de la Sablière
Rue de la Pointe
Rue du Bouleau
Rue du Cèdre
Rue du Sapin
Rue du Chêne
Rue du Tilleul
Rue du Hêtre
Rue du Frêne
Rue du Mélèze
Rue du Peuplier
Rue du Pin

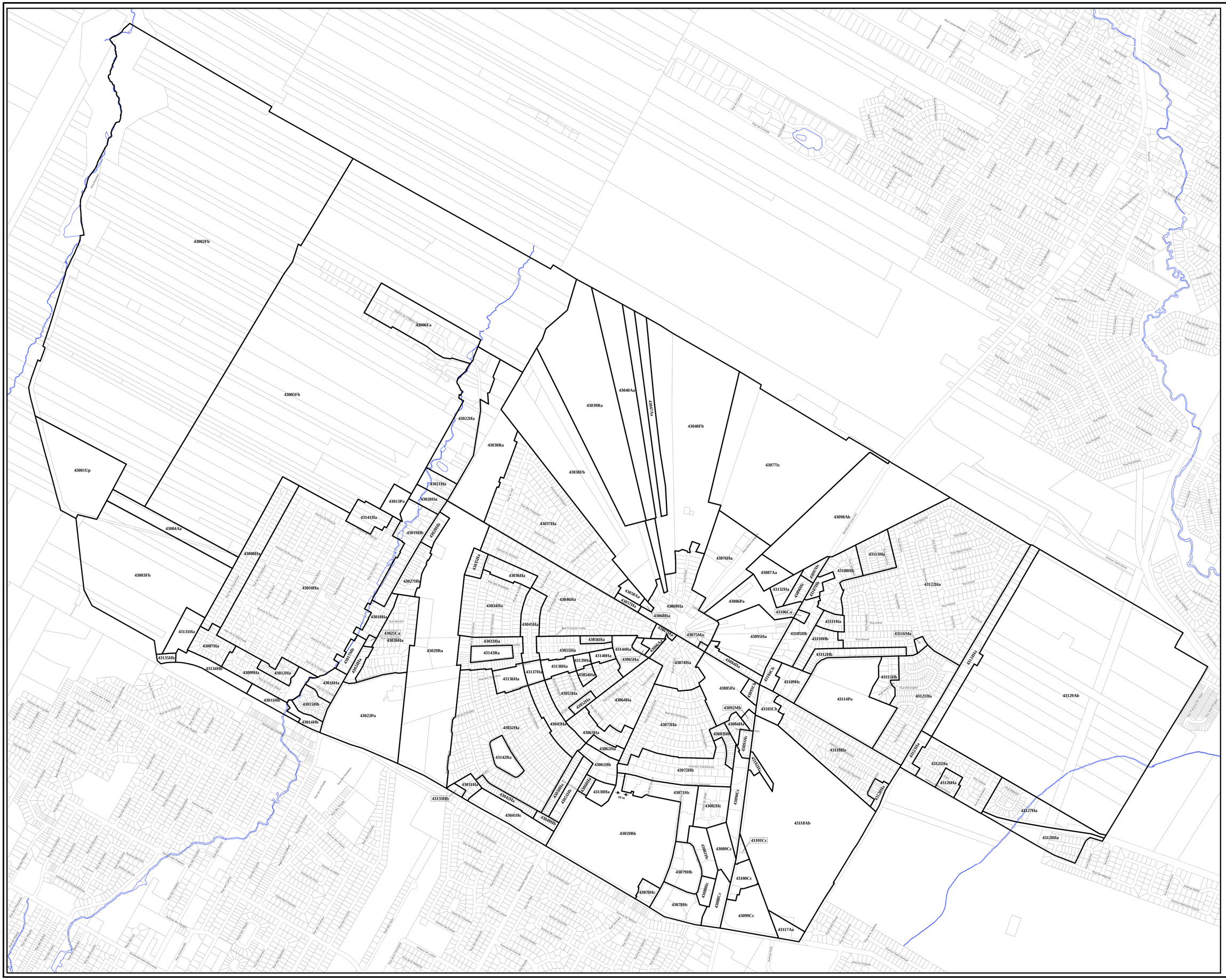
43002Fb
43005Fb
43001Up
43006Fa
43022Ha
43030Ra
43039Ra
43040Aa
43038Fa
43048Fb
43077Ic
43004Aa
43003Fb
43021Ha
43020Ha
43013Pa
43141Ha
43019Hb
43008Hb
43008Ha
43010Ha
43027Hb
43037Ha
43076Ha
43098Ab
43087Aa
43113Ha
43108Hb
43122Ha
43132Ha
43106Ca
43111Ha
43116Ma
43105Hb
43110Hb
43112Hb
43115Hb
43121Ha
43114Pa
43129Ab
43131Ha
43007Ha
43135Hb
43134Hb
43009Ha
43012Ha
43016Ha
43011Hb
43015Hb
43014Hb
43023Pa
43029Ra
43025Ca
43026Ha
43018Ha
43017Ma
43024Ha
43033Ha
43143Ra
43036Ha
43034Ha
43046Ha
43045Ha
43056Ha
43055Ha
43144Ra
43140Ha
43139Ha
43138Ha
43137Ha
43136Ha
43054Ha
43053Ha
43064Ha
43065Ha
43074Ha
43069Ha
43068Ha
43075Ma
43095Ha
43086Pa
43085Pa
43092Mb
43103Cb
43109Hc
43106Cb
43083Cb
43084Ha
43083Hb
43081Hc
43110Hc
43119Ha
43123Ha
43125Ha
43126Ha
43128Ha
43127Ha
43118Ab
43117Aa
43114Ha
43142Ra
43032Ha
43043Ha
43063Ha
43062Ha
43061Hb
43072Hb
43073Ha
43031Ha
43133Hb
43042Ha
43041Hc
43048Hd
43049Ha
43050Hb
43130Ha
43071Hc
43082Hc
43090Cc
43059Rb
43101Cc
43089Cc
43079Hb
43080Hc
43088Cc
43100Cc
43070Hc
43078Hc
43099Cc
Rue de la Chaudière
Rue Jean-Fraudeau
Rue Bélanger
Rue des Calédonies
Rue Francois-Trefflé
Rue Macarty
Rue Marette
Rue Astrid
Rue Maria-Francia
Rue Estelle
Rue Gaston
Rue Rabelais
Rue Ste-Angèle
Rue Ste-Ursule
Rue Ste-Hélène
Rue Ste-Thérèse
Rue Ste-Marie
Rue Ste-Claire
Rue Ste-Cécile
Rue Ste-Geneviève
Rue Ste-Anne
Rue Ste-Sophie
Rue Ste-Rose

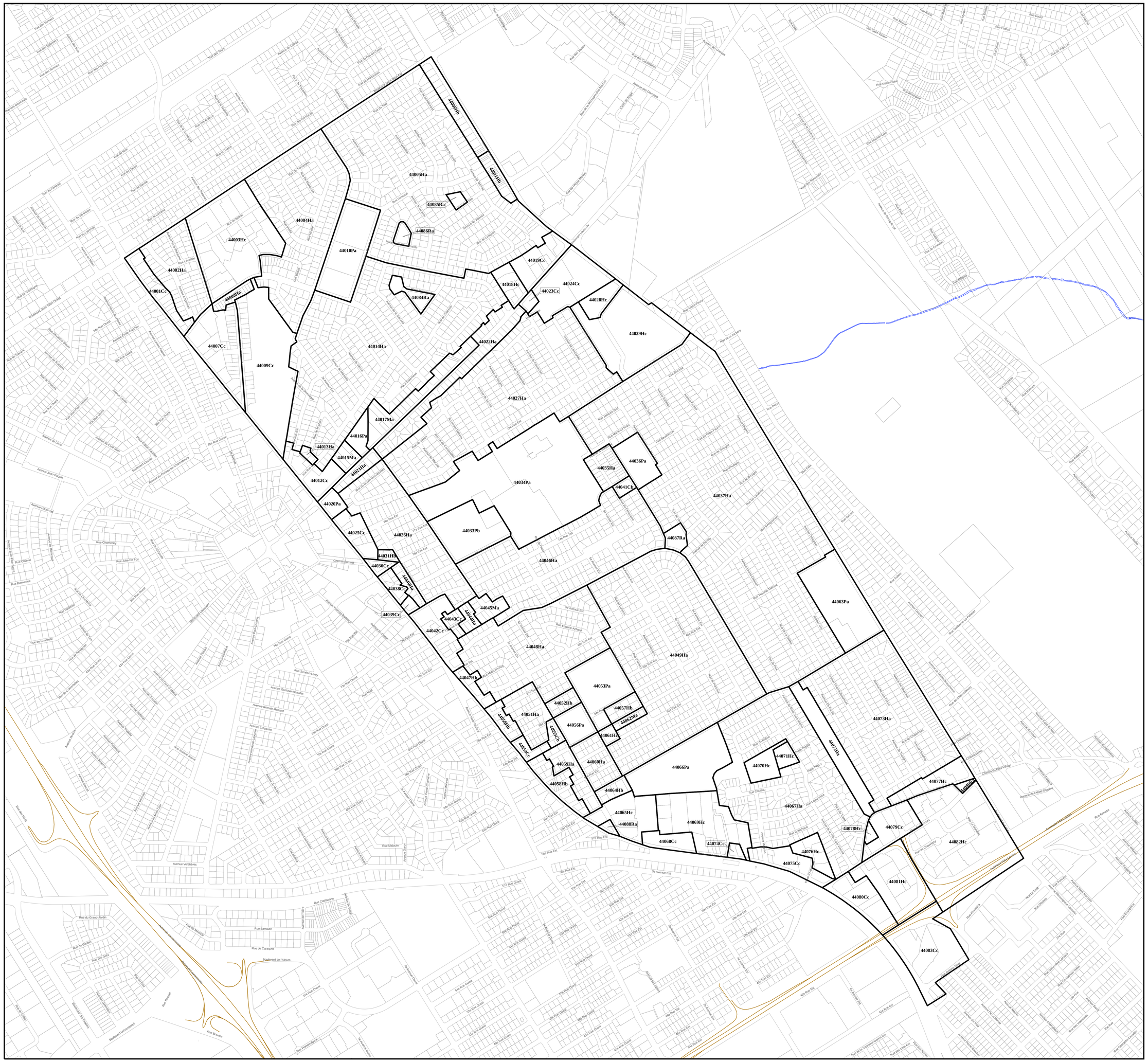
44001Cc
44002Ha
44003Hc
44004Ha
44005Ha
44006Hb
44007Cc
44008Ha
44009Cc
44010Pa
44011Hb
44012Cc
44013Ha
44014Ha
44015Ma
44016Pa
44017Ma
44018Hc
44019Cc
44020Pa
44021Ha
44022Ha
44023Cc
44024Cc
44025Cc
44026Ha
44027Ha
44028Hc
44029Hc
44030Cc
44031Hb
44032Hc
44033Pb
44034Pa
44035Ha
44036Pa
44037Ha
44038Cc
44039Cc
44040Ha
44041Ha
44042Cc
44043Cc
44045Ma
44046Ha
44047Hb
44048Ha
44049Ha
44050Hb
44051Ha
44052Hb
44053Pa
44054Cc
44055Cc
44056Pa
44057Hb
44058Hb
44059Ha
44060Ha
44061Ha
44062Ma
44063Pa
44064Hb
44065Hc
44066Pa
44067Ha
44068Cc
44069Hc
44070Hc
44071Hc
44072Ha
44073Ha
44074Cc
44075Cc
44076Hc
44077Hc
44078Hc
44079Cc
44080Cc
44081Hc
44082Hc
44083Cc
44084Ra
44085Ra
44086Ra
44087Ra
44088Ra
44089Ha
Rue de la Jacques-Bizard
Rue de la Mennaie
Rue de la Scierie
Rue Malouin
Rue Barnaute
Rue de Caraquet
Boulevard de l'Atrium
Rue Clarisse
Rue Clarkson
Rue Chambly
Rue Bouvier
Rue Francis-Byrne
Rue Lionel-Groulx
Rue Jacques-Bizard
Rue Gilles-Villeneuve
Rue Gilles-Vigneault
Rue Jacques-Cartier
Rue Gilles-Carle
Rue Jacques-Leclerc
Rue Jacques-Rousseau
Rue Jacques-Viger
Rue Jacques-Yvan-Morin
Rue Jacques-Tétrault
Rue Jacques-Lacoste
Rue Jacques-Ouellette
Rue Jacques-Lemoyne
Rue Jacques-Lavallée
Rue Jacques-Lamontagne
Rue Jacques-Lamoureux
Rue Jacques-Lamarche
Rue Jacques-Lalande
Rue Jacques-Lacroix
Rue Jacques-Lacombe
Rue Jacques-Lacoste
Rue Jacques-Lacolle
Rue Jacques-Lacasse
Rue Jacques-Lacan
Rue Jacques-Lacaille
Rue Jacques-Lacaille
Rue Jacques-Lacaille

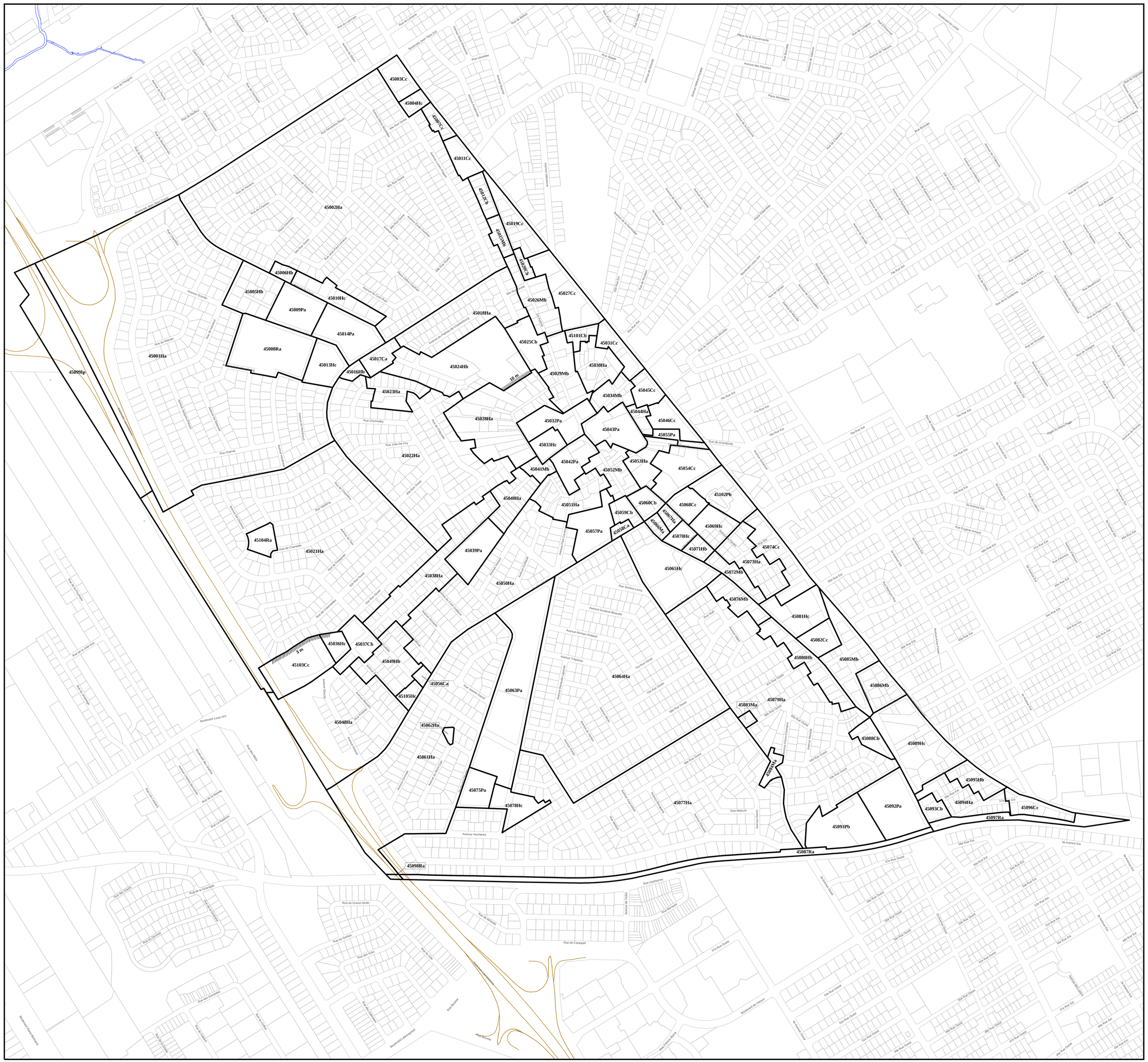

VILLE DE QUÉBEC

SERVICE DE L'AMÉNAGEMENT DU TERRITOIRE
DIVISION DE L'URBANISME

RÈGLEMENT DE L'ARRONDISSEMENT CHARLESBOURG SUR L'URBANISME
ANNEXE I
ZONAGE

QUARTIER 4-5

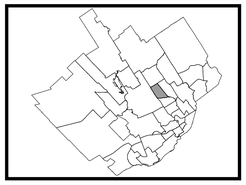

LÉGENDE

- Limite de zone
- Butte écran
- Mur écran
- Écran visuel
- Zone tampon
- Autoroute
- Voie ferrée
- Cours d'eau, lacs ou étangs à débit régulier

N

APPROBATION DU PLAN INITIAL ET DES AMENDEMENTS

NUMÉRO DU RÈGLEMENT	SIGNATURE DU DIRECTEUR	DESSINÉ PAR	EN VIGUEUR LE
R.A.4VQ. 87		M.M.	

EN VIGUEUR LE : _____

Jean-Marie Laliberté
Président
Arrondissement Charlesbourg

Secrétaire et assistante-greffière
Arrondissement Charlesbourg

ÉCHELLE	PLAN N°
1:3 500	A4Q5Z01

VILLE DE QUÉBEC

SERVICE DE L'AMÉNAGEMENT DU TERRITOIRE
DIVISION DE L'URBANISME

RÈGLEMENT DE L'ARRONDISSEMENT CHARLESBOURG SUR L'URBANISME
ANNEXE I
ZONAGE

QUARTIER 4-6

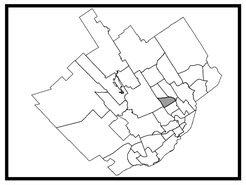

LÉGENDE

- Limite de zone
- Butte écran
- Mur écran
- Écran visuel
- Zone tampon
- Autoroute
- Voie ferrée
- Cours d'eau, lacs ou étangs à débit régulier

N

APPROBATION DU PLAN INITIAL ET DES AMENDEMENTS

NUMÉRO DU RÈGLEMENT	SIGNATURE DU DIRECTEUR	DESSINÉ PAR	EN VIGUEUR LE
R.A.4VQ. 87		M.M.	

EN VIGUEUR LE : _____

Jean-Marie Laliberté
Président
Arrondissement Charlesbourg

Secrétaire et assistante-greffière
Arrondissement Charlesbourg

ÉCHELLE	PLAN N°
1:3 000	A4Q6Z01

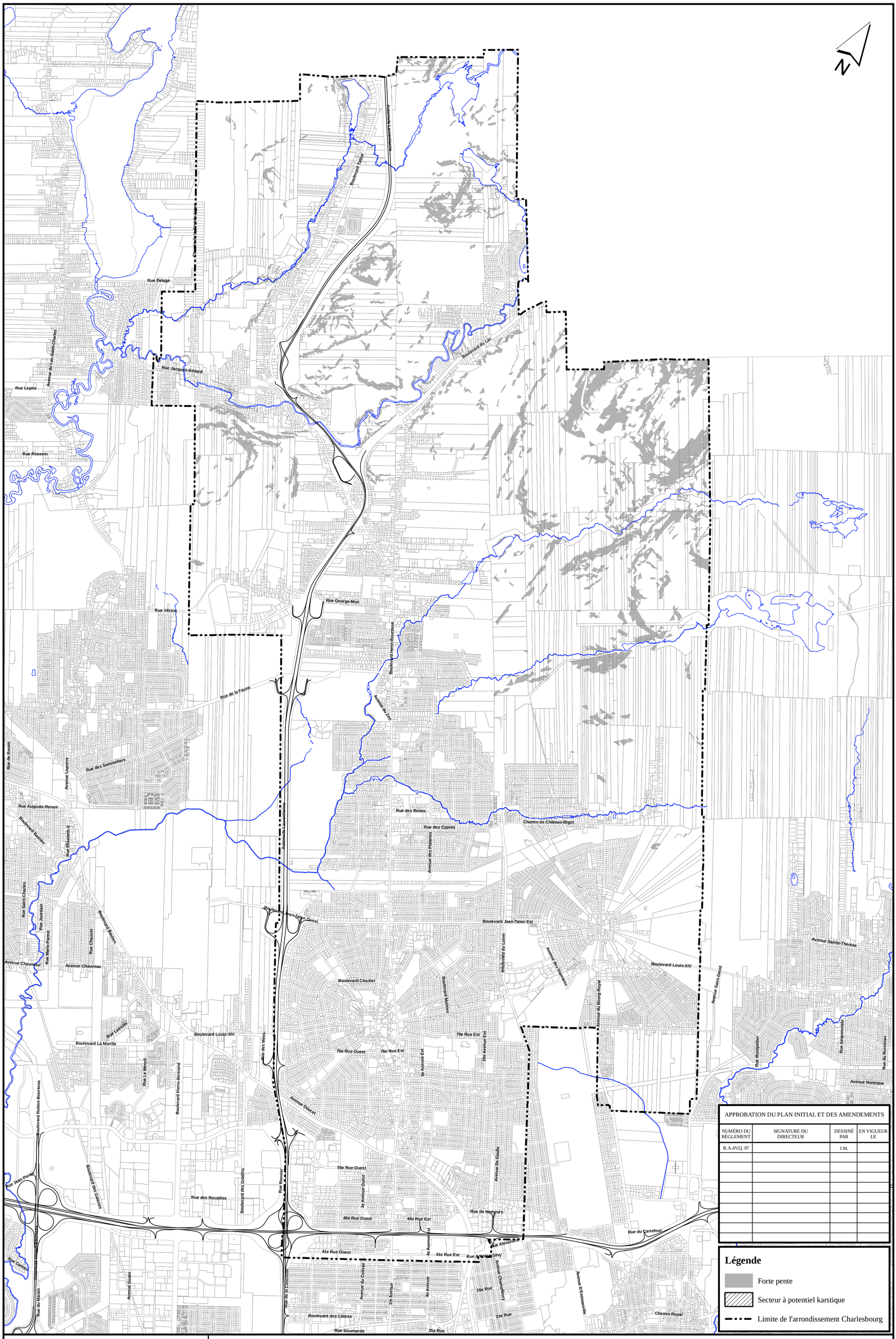
N
Rue Delage
Rue Jacques-Bédard
Rue Lepire
Rue Roussin
Avenue du Lac-Saint-Charles
Boulevard du Lac
Boulevard Henri-Bourassa
Rue George-Muir
Rue Vézina
Rue de la Faune
Rue des Sommeliers
Rue Auguste-Renoir
Rue des Roses
Rue des Cygnes
Chemin de Château-Bigot
Boulevard Jean-Talon Ouest
Boulevard Jean-Talon Est
Boulevard Clouter
Boulevard Louis-XIV
Boulevard La Morille
Avenue Chauveau
Avenue Sainte-Thérèse
Avenue Nordique
Avenue Dalcourt
Rue des Rocailles
Rue de Nemours
Rue du Carrefour
Rue Alexandre-Savy
Boulevard des Cèdres
Rue Soumande
Chemin Royal
Rue du Moulin
Rue Girard
Rue Jean-Paul-I
Rue Le Moyne
Rue Latraye
Rue Jourdain
Rue Marie-Patoine
Rue Saint-Charles
Rue Elisabeth
Rue de Room
Avenue Laperrière
Boulevard Bastien
Boulevard Pierre-Bernard
Boulevard Robert-Bourassa
Boulevard des Gaudins
Avenue Godin
Rue Rouyn
Rue de la Corporation
Avenue du Colisée
Avenue Chambourcy
Avenue De Salaberry
Avenue De Gaulle
Avenue des Platanes
Avenue des Chênes
Avenue du Bourg-Royal
Avenue Saint-David
Rue Montpellier
Rue Saint-Louis
Rue du Rossignol
Rue des Mésanges
Rue Sainte-Hélène
Rue Sainte-Geneviève
Rue Sainte-Ursule
Rue Sainte-Claire
Rue Sainte-Marguerite
Rue Sainte-Cécile
Rue Sainte-Agnès
Rue Sainte-Thérèse
Rue Sainte-Angèle
Rue Sainte-Anne
Rue Sainte-Brigitte
Rue Sainte-Catherine
Rue Sainte-Dorothée
Rue Sainte-Geneviève
Rue Sainte-Hélène
Rue Sainte-Marie
Rue Sainte-Marguerite
Rue Sainte-Ursule
Rue Sainte-Claire

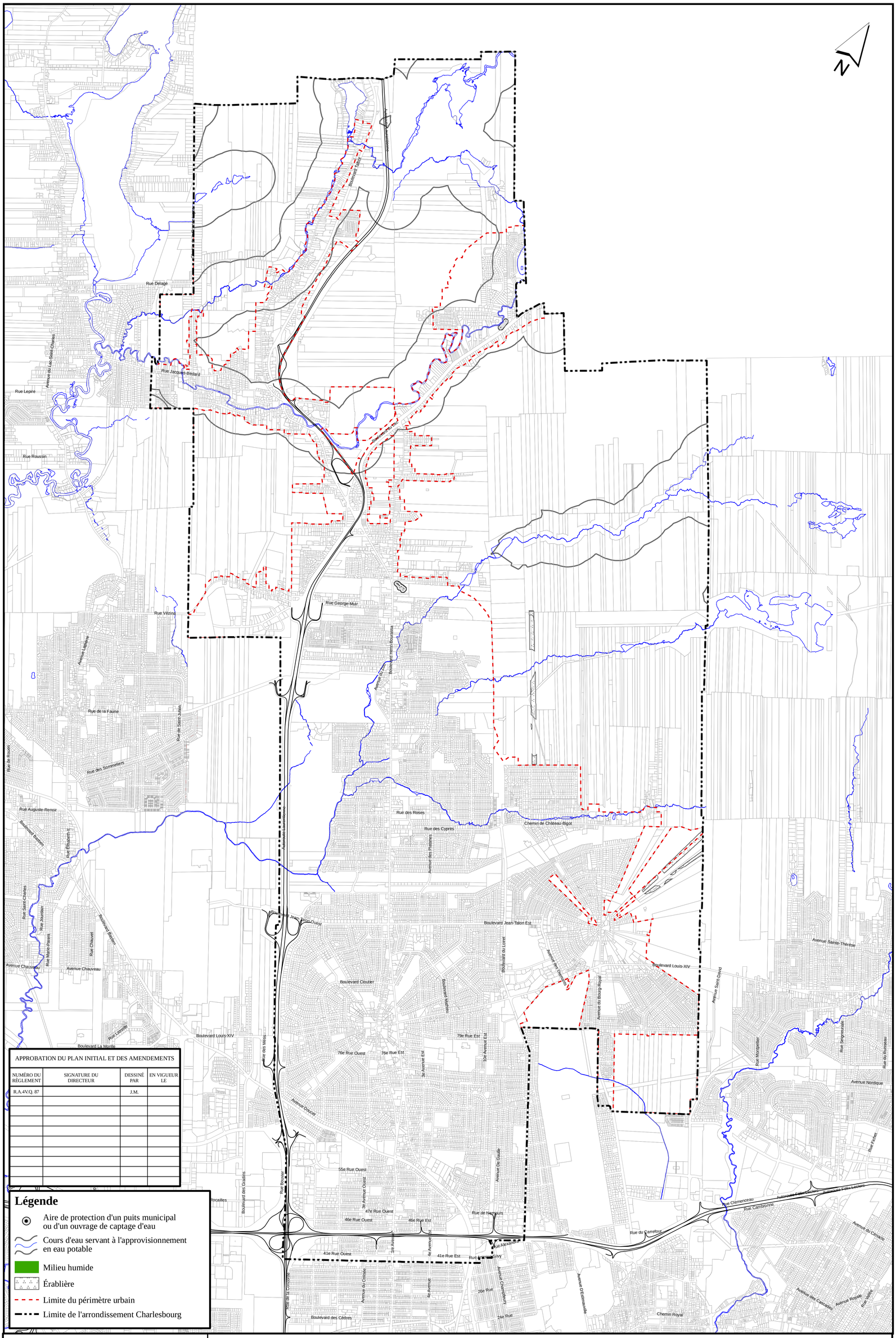

APPROBATION DU PLAN INITIAL ET DES AMENDEMENTS			
NUMÉRO DU RÈGLEMENT	SIGNATURE DU DIRECTEUR	DESSINÉ PAR	EN VIGUEUR LE
R.A.4V.Q. 87		J.M.	

Légende

- Aire de protection d'un puits municipal ou d'un ouvrage de captage d'eau
- Cours d'eau servant à l'approvisionnement en eau potable
- Milieu humide
- Érablière
- Limite du périmètre urbain
- Limite de l'arrondissement Charlesbourg

VILLE DE QUÉBEC

SERVICE DE L'AMÉNAGEMENT DU TERRITOIRE
DIVISION DE L'URBANISME

RÈGLEMENT DE L'ARRONDISSEMENT CHARLESBOURG SUR L'URBANISME
ANNEXE I
CONTRAINTES ENVIRONNEMENTALES

Date du plan : 2009-04-06

No du plan : A4CE01

Préparé par : M.M.

Échelle : 1:20 000

Directeur
Service de l'aménagement du territoire