

ANNEXE XV Onglet 1

**PERMIS DE STATIONNEMENT DE RÉSIDANT, DE COMMERÇANT ET D'ARTISTE  
CATÉGORIES ET CONDITIONS DE DÉLIVRANCE DES PERMIS PAR ZONE - RÉSEAU ARTÉRIEL À  
L'ÉCHELLE DE L'AGGLOMÉRATION**

Zone	Limite du nombre de permis délivrés par zone -pour l'ensemble des catégories ou pour une catégorie			Limite du nombre de permis délivrés par zone - par logement, par atelier d'artiste ou par commerce			
	Toutes catégories	Résidant	Commerçant	Artiste	Par logement	Par atelier	Par commerce
1					illimité	1	2
2					illimité	1	2
3					illimité	1	0
4					illimité	1	1
5					illimité	1	0
6					illimité	1	2
7					illimité	1	0
8					illimité	1	0
9					illimité	1	0
10					illimité	1	1
11					1*	1	0
12					illimité	1	0
13					illimité	1	0
14					illimité	1	1
15					illimité	1	2
16					illimité	1	2
21					illimité	1	2
22					illimité	1	2
23					illimité	1	2
24					illimité	1	2
25					illimité	1	2
26					illimité	1	2
27					illimité	1	2
31					illimité	1	2
32					illimité	1	0
D-1					1	0	0
A3-1					2	0	0
A3-2					2	0	0
A3-4					2	0	0
A3-5					2	0	0
A3-6					2	0	0
A3-7					2	0	0
A3-8					2	0	0
A3-9					2	0	0
A3-10					2	0	0

ANNEXE XV Onglet 1

**PERMIS DE STATIONNEMENT DE RÉSIDANT, DE COMMERÇANT ET D'ARTISTE  
CATÉGORIES ET CONDITIONS DE DÉLIVRANCE DES PERMIS PAR ZONE - RÉSEAU ARTÉRIEL À  
L'ÉCHELLE DE L'AGGLOMÉRATION**

Zone	Limite du nombre de permis délivrés par zone -pour l'ensemble des catégories ou pour une catégorie			Limite du nombre de permis délivrés par zone - par logement, par atelier d'artiste ou par commerce			
	Toutes catégories	Résidant	Commerçant	Artiste	Par logement	Par atelier	Par commerce
A3-11					2	0	0
A3-12					2	0	0
A3-13					2	0	0
A3-14					2	0	0
A3-15					2	0	0
A3-16					2	0	0
A3-17					2	0	0
A3-18					2	0	0
A3-19					2	0	0
A3-20					2	0	0
A3-20					2	0	0
A3-21					2	0	0
A3-22					2	0	0
A3-23					2	0	0
A3-24					2	0	0
A3-25					2	0	0
A3-26					2	0	0
A3-27					2	0	0
A3-28					2	0	0
A3-29					2	0	0
A3-30					2	0	0
A3-31					2	0	0
A3-32					2	0	0
A3-33					2	0	0
A3-34					2	0	0
A5-1		illimité					
A5-2		illimité					

\* Dans la zone 11, un résidant n'a pas droit à la délivrance d'un permis de stationnement lorsque le logement qu'il occupe est desservi par un espace de stationnement hors rue.

**ANNEXE XV Onglet 2**

**PERMIS DE STATIONNEMENT DE TRAVAILLEURS ET CONDITIONS DE DÉLIVRANCE DES PERMIS  
PAR ZONE – RÉSEAU ARTÉRIEL À L'ÉCHELLE DE L'AGGLOMÉRATION**

**ARRONDISSEMENT DE LA CITÉ-LIMOILOU**

Limite du nombre de permis délivrés par zone	
Zone	Catégorie Travailleurs
T-1	

**ARRONDISSEMENT DE SAINTE-FOY-SILLERY-CAP-ROUGE**

Limite du nombre de permis délivrés par zone	
Zone	Catégorie Travailleurs
T-2	165
T-4	130
T-5	20

# ANNEXE XV

## FEUILLET 1

### ARRONDISSEMENT DE LA CITÉ-LIMOILLOU ZONES DE PERMIS DE STATIONNEMENT

#### PLAN DE LA ZONE 1

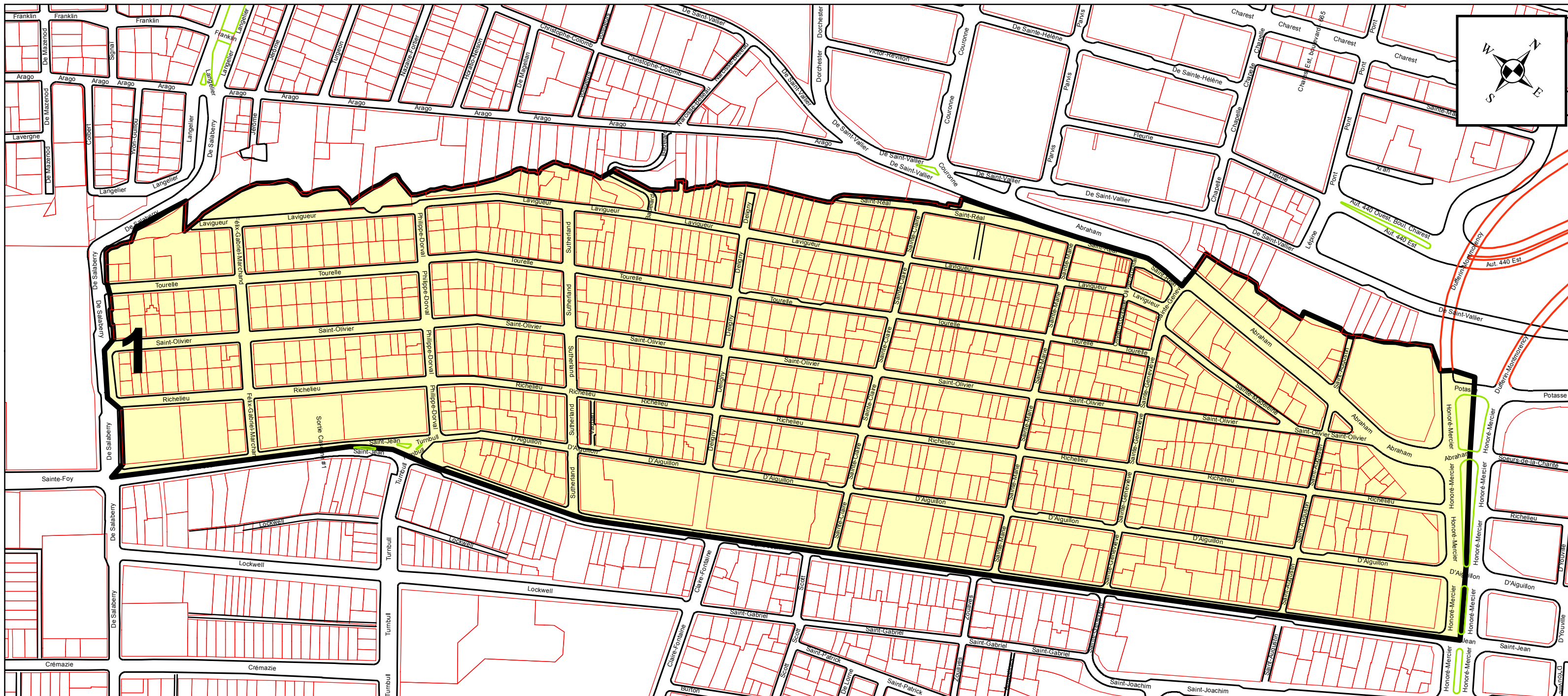
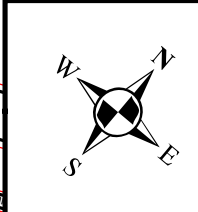
#### RÉSEAU ARTÉRIEL D'AGGLOMÉRATION



Limite de la zone 1



Limite d'arrondissement





# ANNEXE XV

## FEUILLET 1

### ARRONDISSEMENT DE LA CITÉ-LIMOILLOU ZONES DE PERMIS DE STATIONNEMENT

#### PLAN DE LA ZONE 2

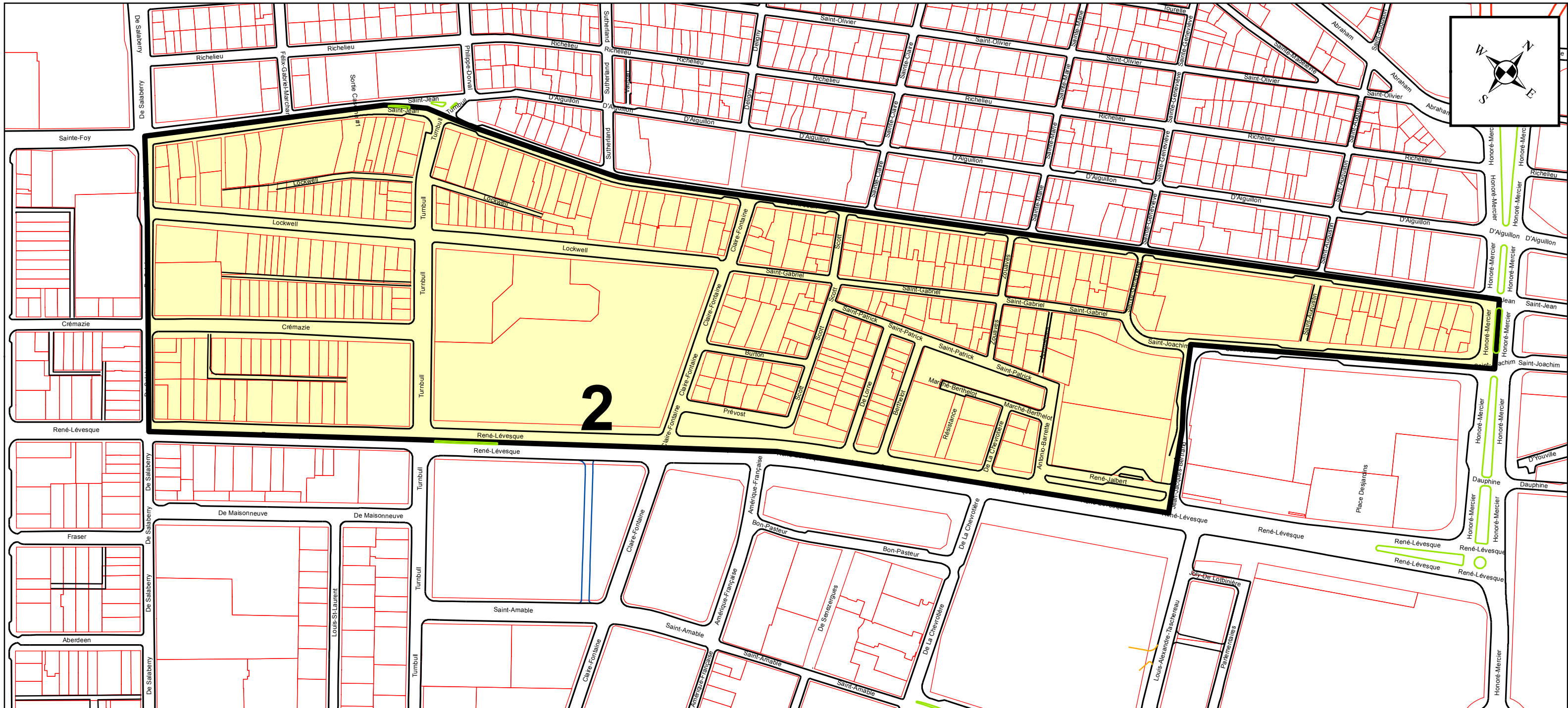
#### RÉSEAU ARTÉRIEL D'AGGLOMÉRATION



Limite de la zone 2



Limite d'arrondissement



# ANNEXE XV

## FEUILLET 1

### ARRONDISSEMENT DE LA CITÉ-LIMOILLOU ZONES DE PERMIS DE STATIONNEMENT

#### PLAN DE LA ZONE 3

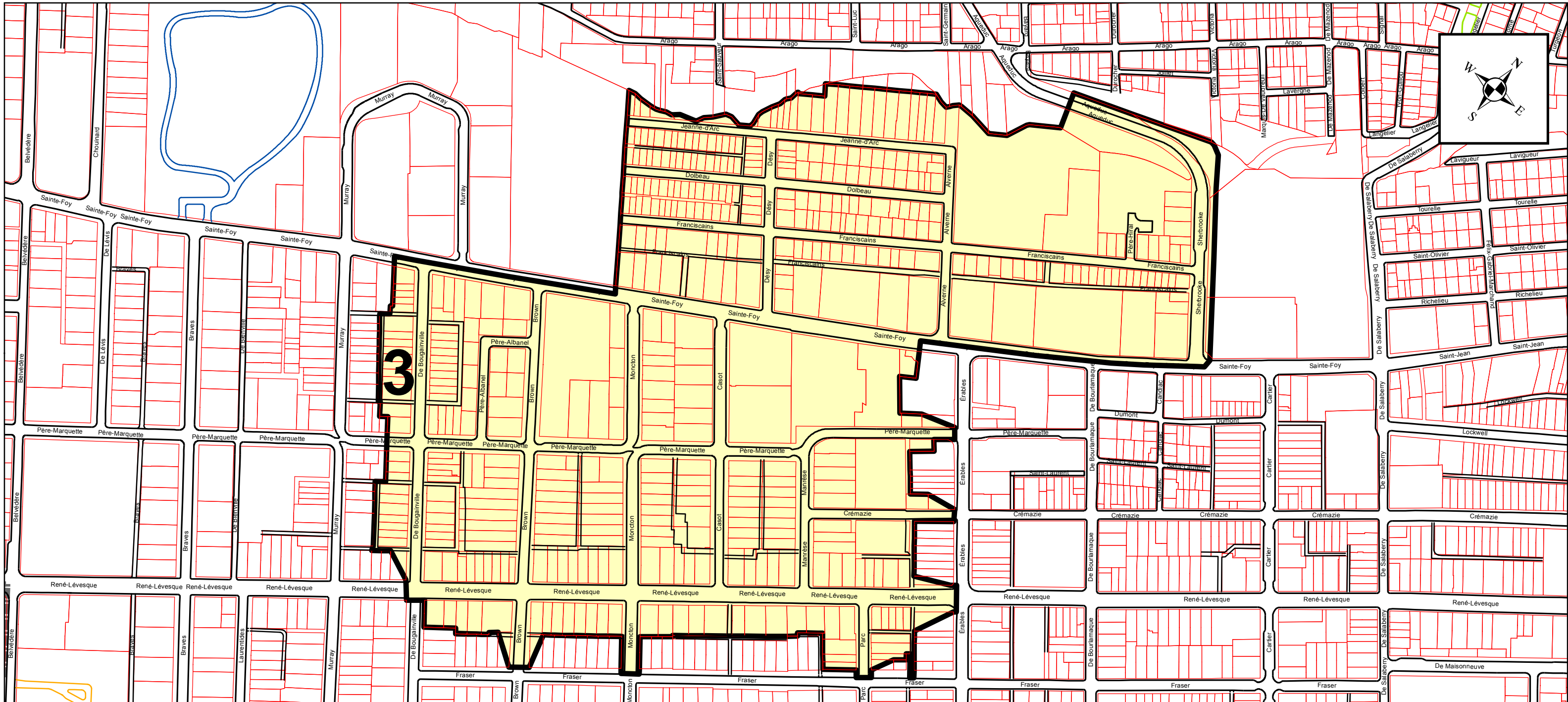
#### RÉSEAU ARTÉRIEL D'AGGLOMÉRATION



Limite de la zone 3



Limite d'arrondissement



# ANNEXE XV

## FEUILLET 1

### ARRONDISSEMENT DE LA CITÉ-LIMOILLOU ZONES DE PERMIS DE STATIONNEMENT

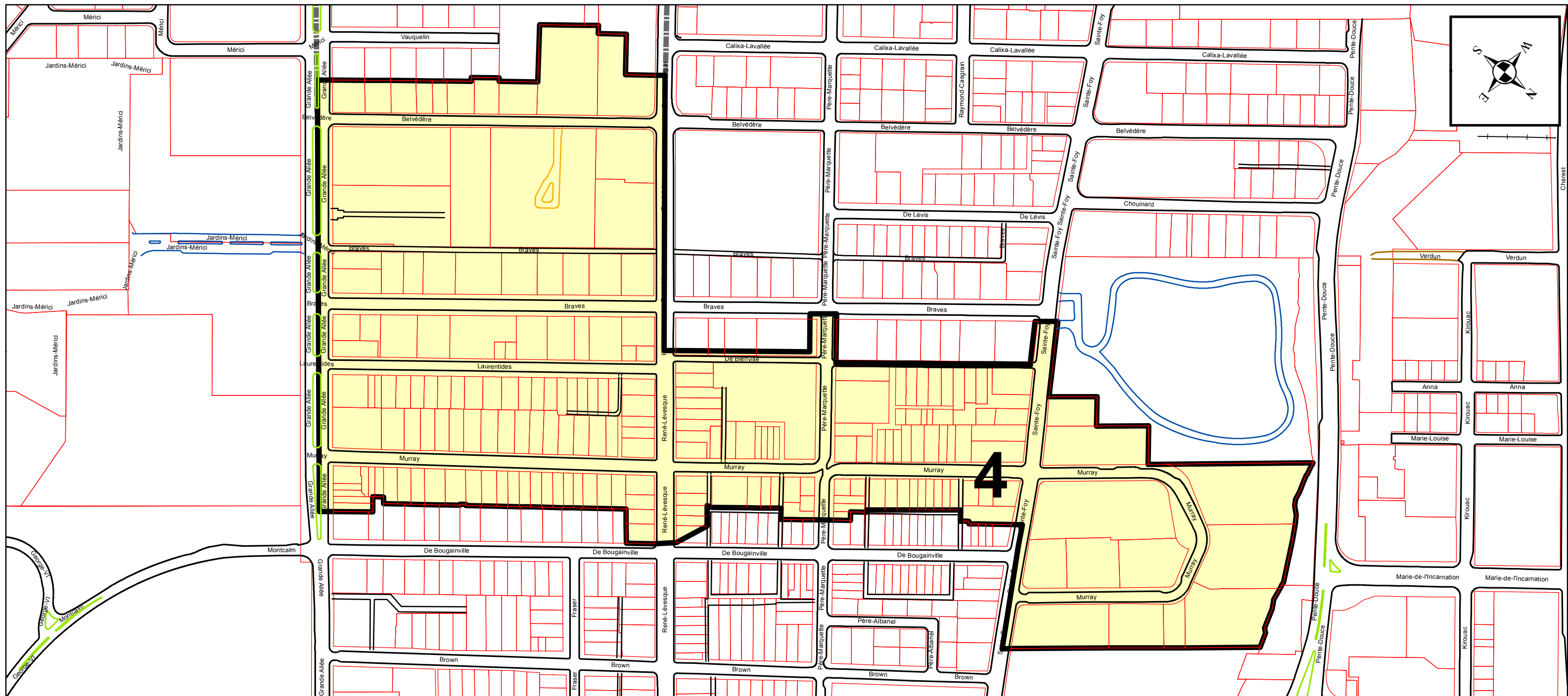
### PLAN DE LA ZONE 4 RÉSEAU ARTÉRIEL D'AGGLOMÉRATION



Limite de la zone 4



Limite d'arrondissement






# ANNEXE XV

## FEUILLET 1

### ARRONDISSEMENT DE LA CITÉ-LIMOILOU ZONES DE PERMIS DE STATIONNEMENT

#### PLAN DE LA ZONE 5

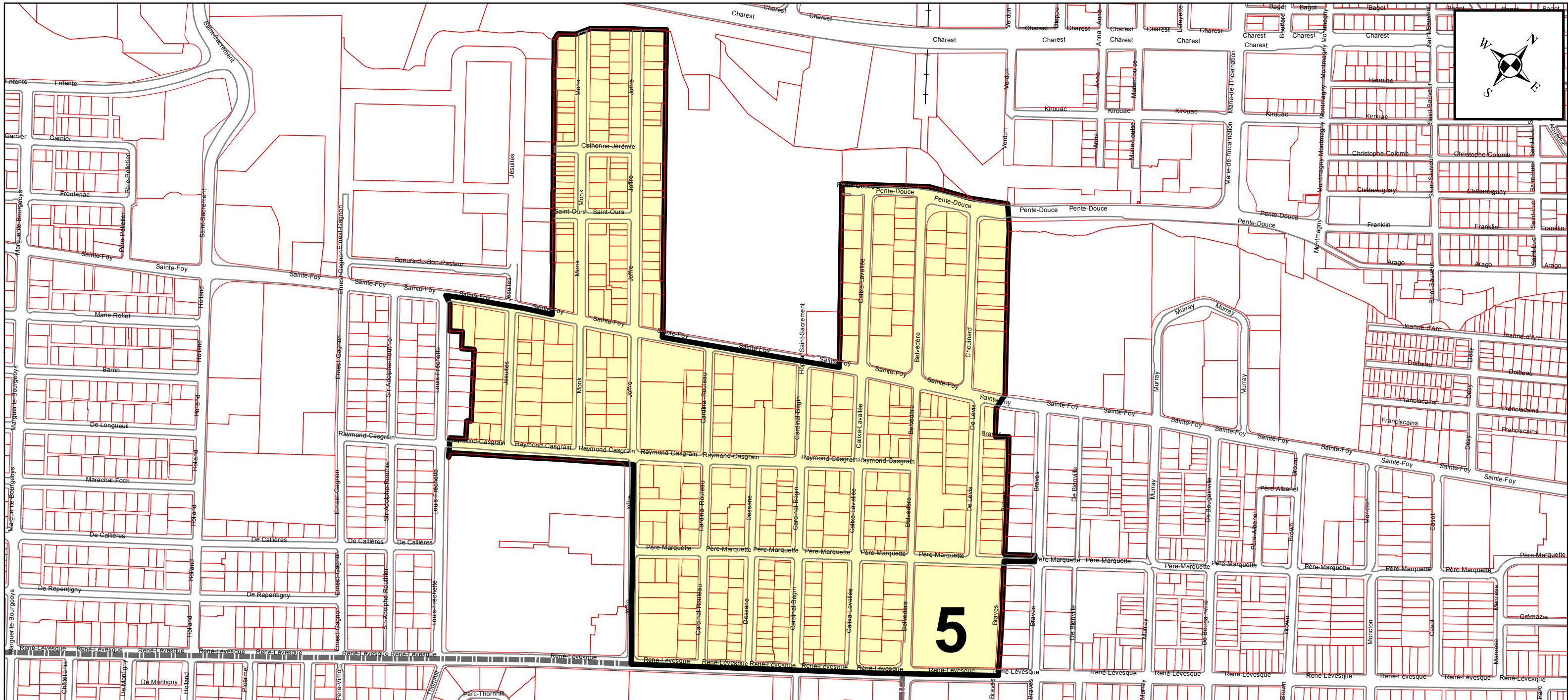
#### RÉSEAU ARTÉRIEL D'AGGLOMÉRATION




Limite de la zone 5




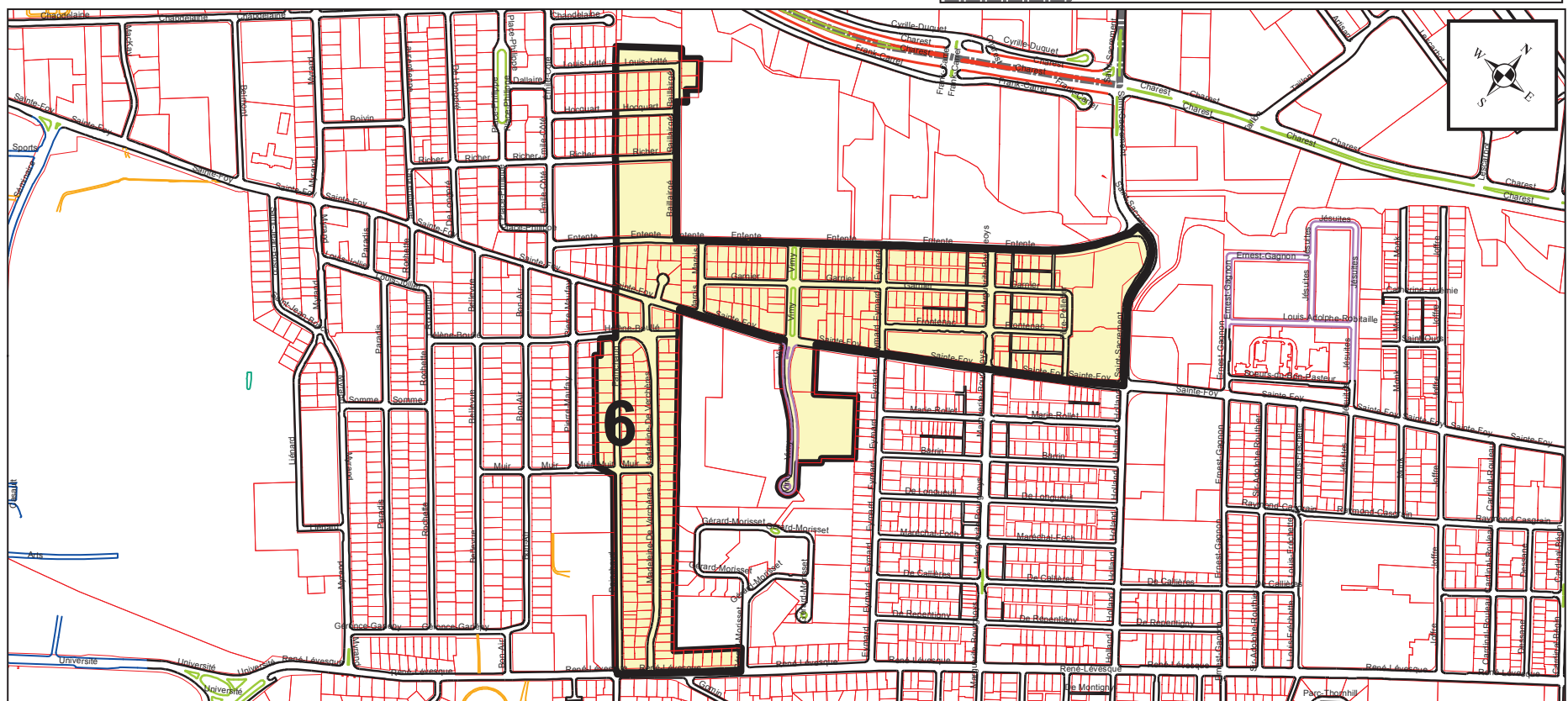
Limite d'arrondissement



**ANNEXE XV**  
**FEUILLET 1**  
**ARRONDISSEMENT DE LA CITÉ-LIMOILOU**  
**ZONES DE PERMIS DE STATIONNEMENT**  
**PLAN DE LA ZONE 6**  
**RÉSEAU ARTÉRIEL D'AGGLOMÉRATION**

 Limite de la zone 6

 Limite d'arrondissement



# ANNEXE XV

## FEUILLET 1

### ARRONDISSEMENT DE LA CITÉ-LIMOILLOU ZONES DE PERMIS DE STATIONNEMENT

#### PLAN DE LA ZONE 7

#### RÉSEAU ARTÉRIEL D'AGGLOMÉRATION



Limite de la zone 7



Limite d'arrondissement






# ANNEXE XV

## FEUILLET 1

### ARRONDISSEMENT DE LA CITÉ-LIMOILLOU ZONES DE PERMIS DE STATIONNEMENT

#### PLAN DE LA ZONE 8

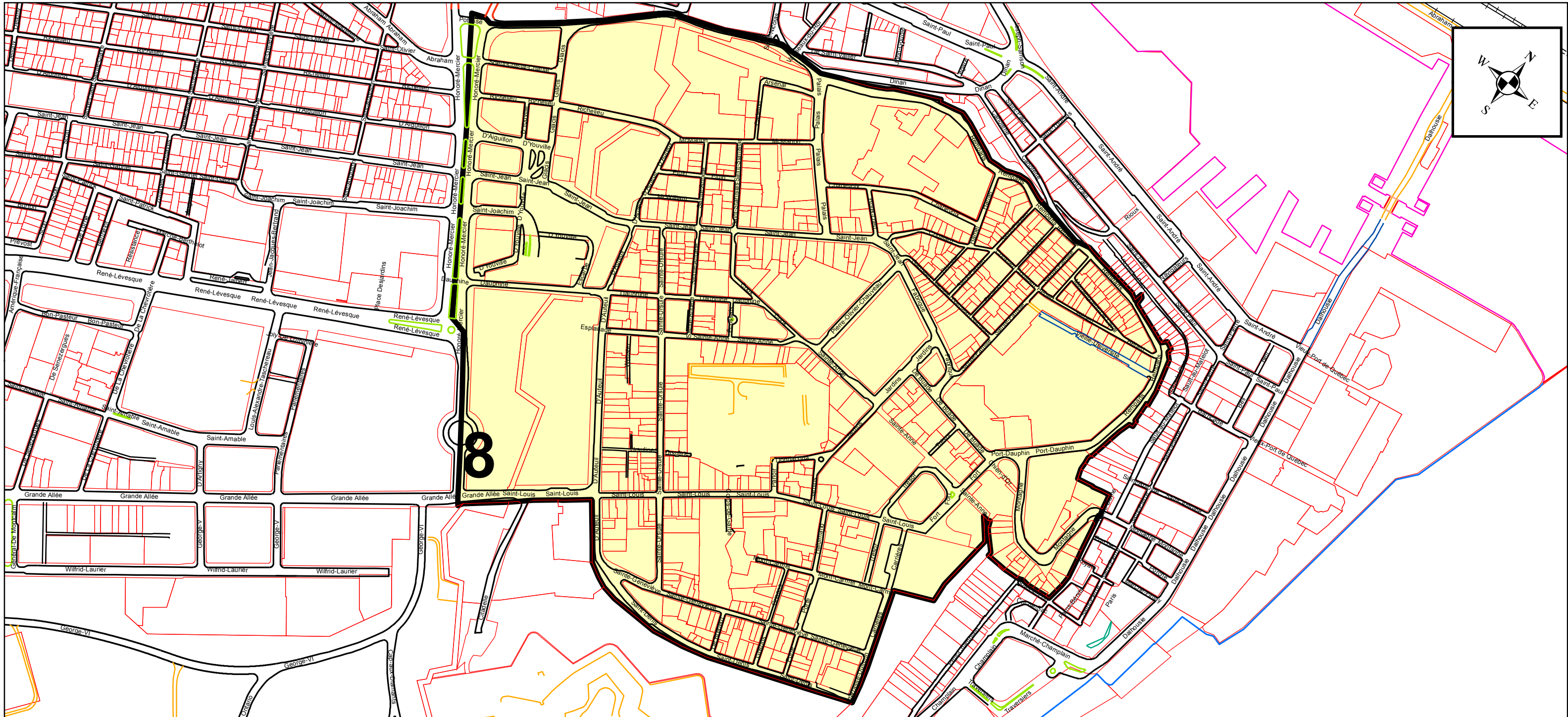
#### RÉSEAU ARTÉRIEL D'AGGLOMÉRATION



Limite de la zone 8



Limite d'arrondissement



# ANNEXE XV

## FEUILLET 1

### ARRONDISSEMENT DE LA CITÉ-LIMOILOU ZONES DE PERMIS DE STATIONNEMENT

#### PLAN DE LA ZONE 9

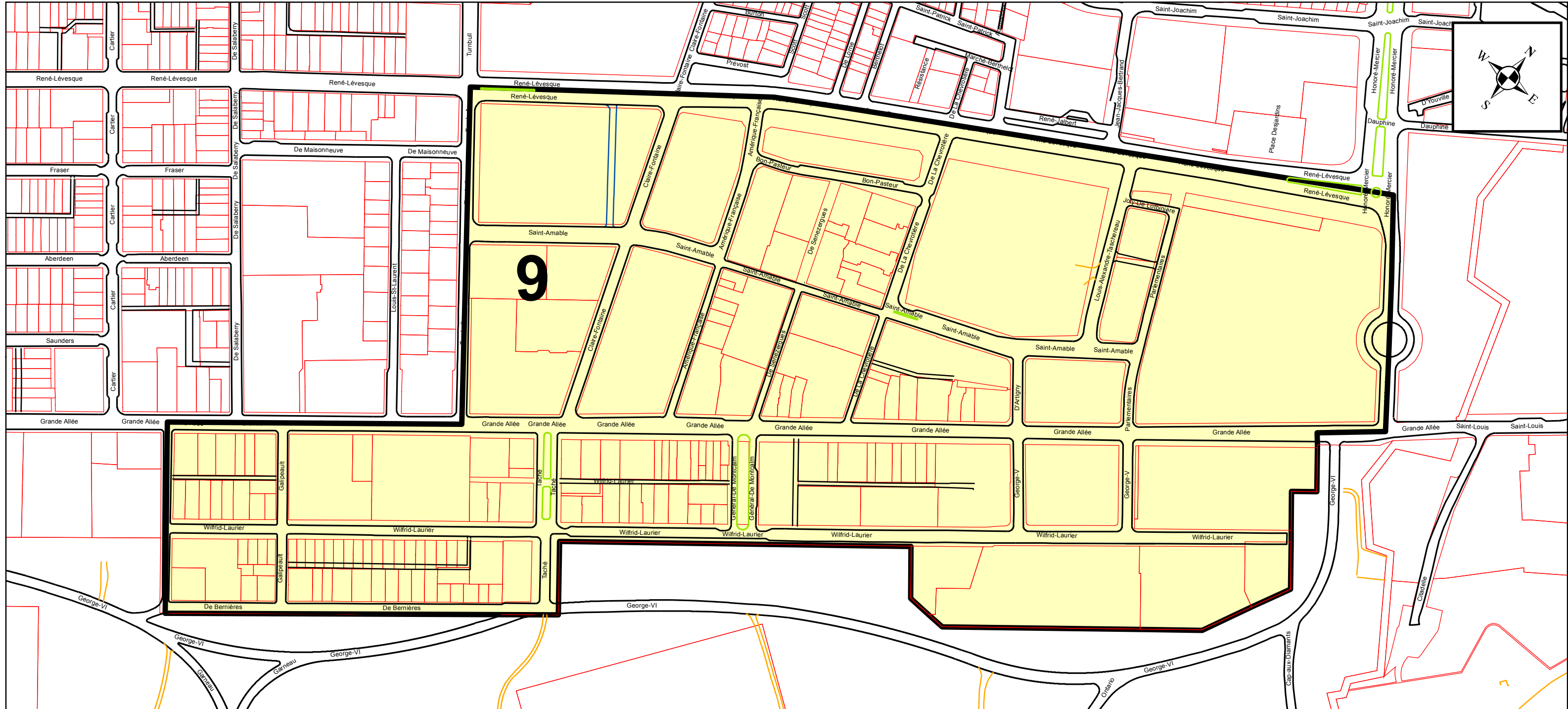
#### RÉSEAU ARTÉRIEL D'AGGLOMÉRATION



Limite de la zone 9



Limite d'arrondissement





# ANNEXE XV

## FEUILLET 1

### ARRONDISSEMENT DE LA CITÉ-LIMOILOU ZONES DE PERMIS DE STATIONNEMENT

#### PLAN DE LA ZONE 10

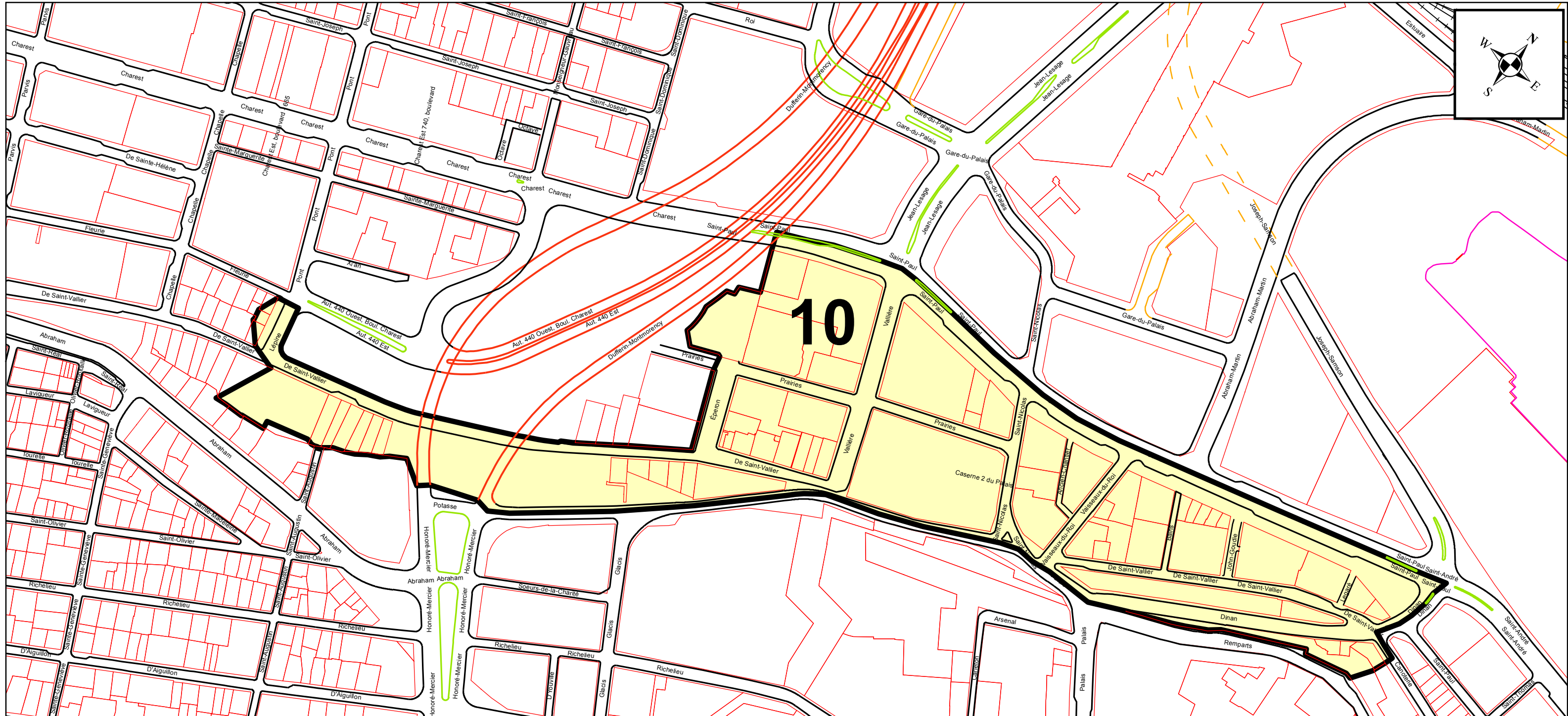
#### RÉSEAU ARTÉRIEL D'AGGLOMÉRATION



Limite de la zone 10



Limite d'arrondissement



# ANNEXE XV

## FEUILLET 1

### ARRONDISSEMENT DE LA CITÉ-LIMOILOU ZONES DE PERMIS DE STATIONNEMENT

#### PLAN DE LA ZONE 11

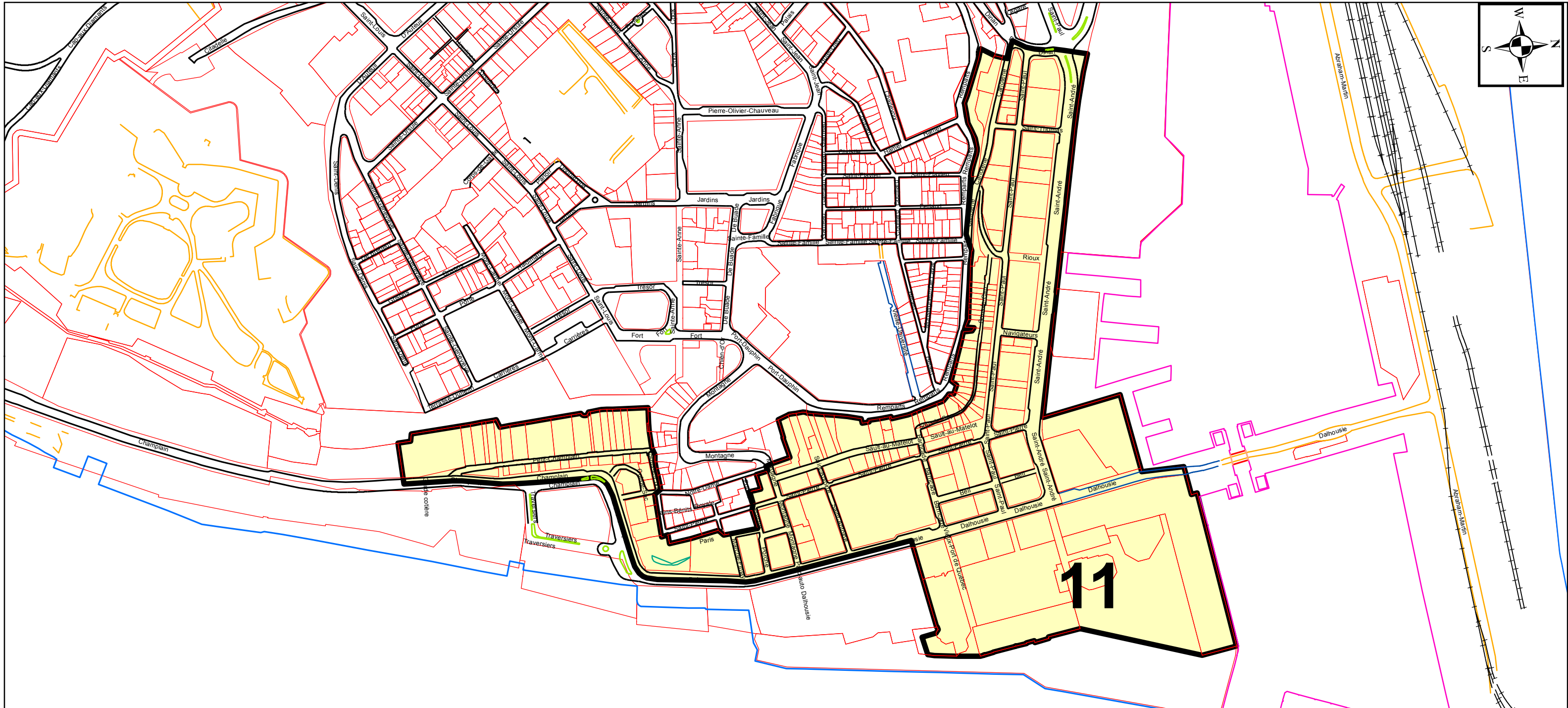
#### RÉSEAU ARTÉRIEL D'AGGLOMÉRATION



Limite de la zone 11



Limite d'arrondissement





# ANNEXE XV

## FEUILLET 1

### ARRONDISSEMENT DE LA CITÉ-LIMOILLOU ZONES DE PERMIS DE STATIONNEMENT

#### PLAN DE LA ZONE 12

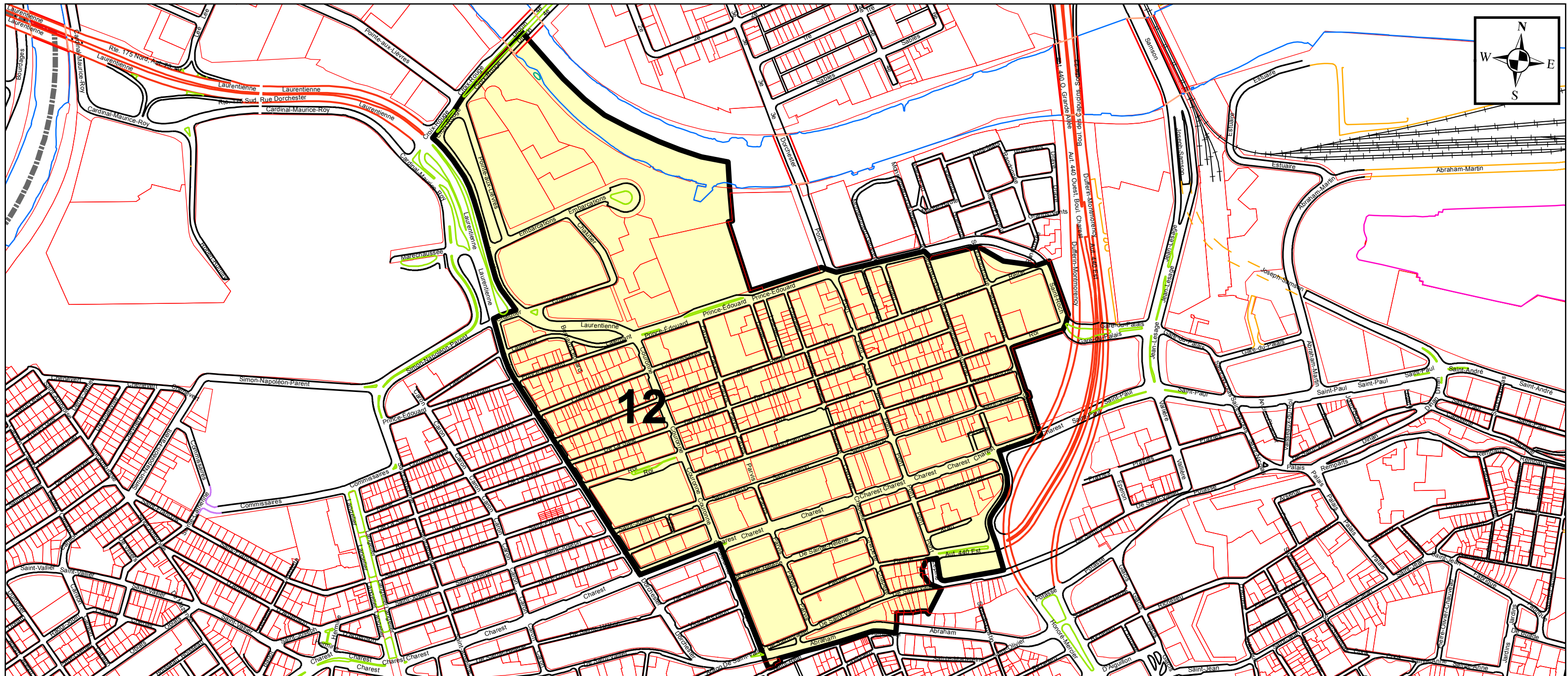
#### RÉSEAU ARTÉRIEL D'AGGLOMÉRATION



Limite de la zone 12



Limite d'arrondissement



# ANNEXE XV

## FEUILLET 1

### ARRONDISSEMENT DE LA CITÉ-LIMOILLOU ZONES DE PERMIS DE STATIONNEMENT

#### PLAN DE LA ZONE 13

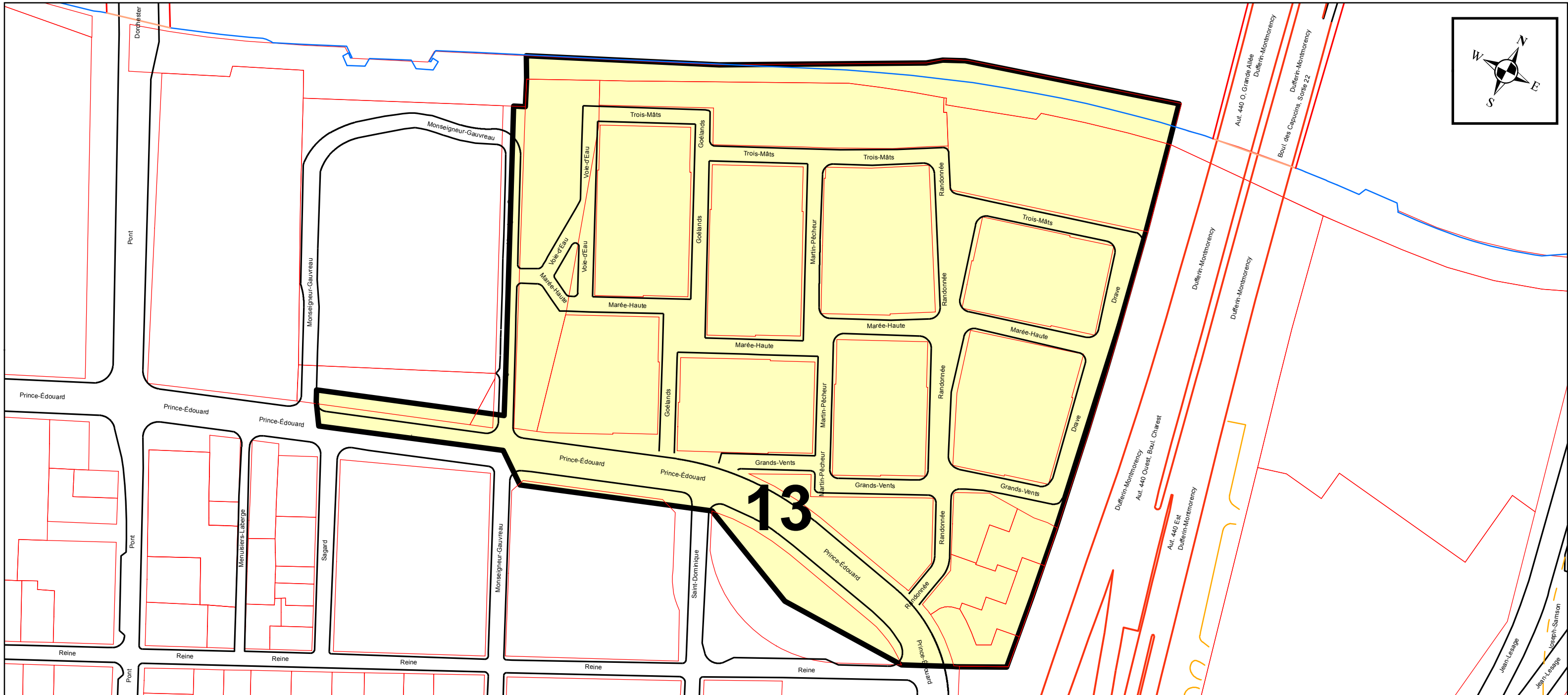
#### RÉSEAU ARTÉRIEL D'AGGLOMÉRATION



Limite de la zone 13



Limite d'arrondissement





# ANNEXE XV

## FEUILLET 1

### ARRONDISSEMENT DE LA CITÉ-LIMOILLOU ZONES DE PERMIS DE STATIONNEMENT

#### PLAN DE LA ZONE 14

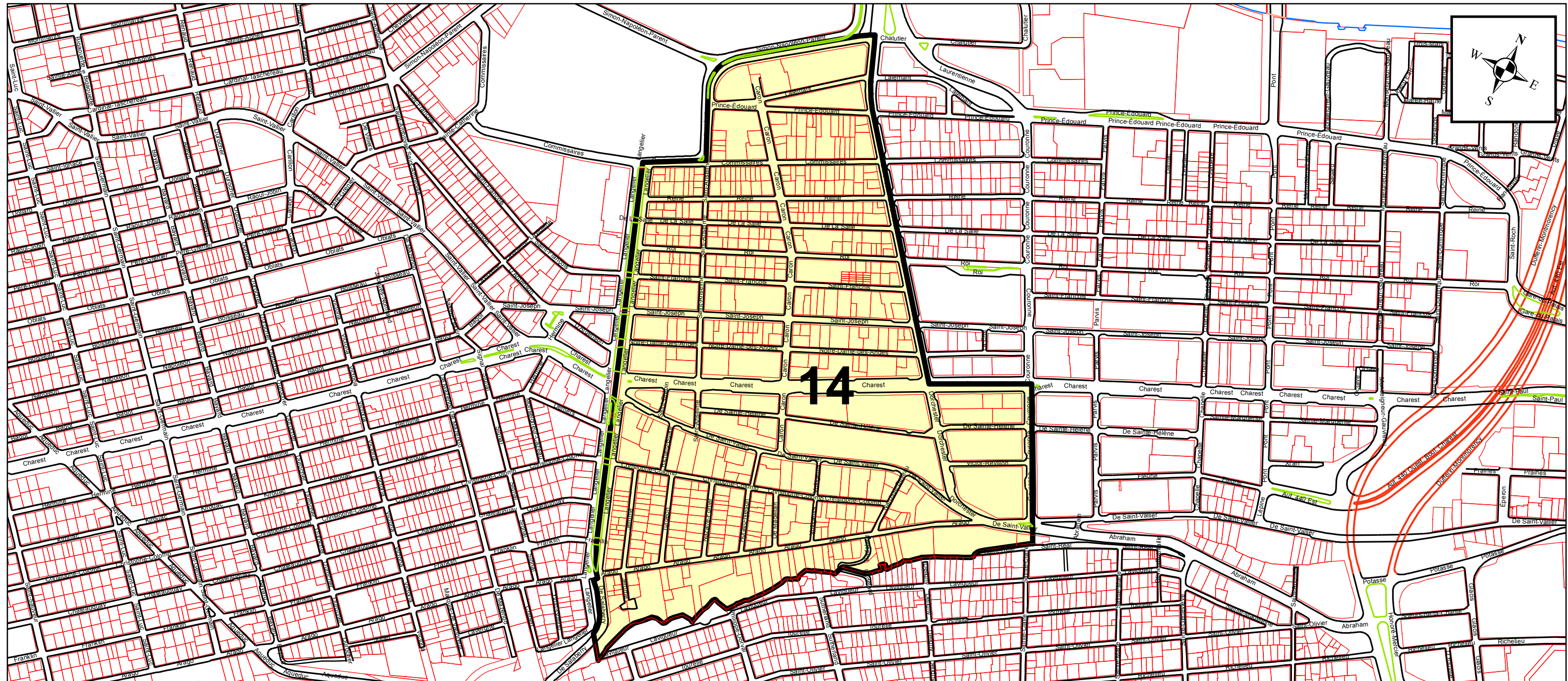
#### RÉSEAU ARTÉRIEL D'AGGLOMÉRATION



Limite de la zone 14



Limite d'arrondissement



**ANNEXE XV**

**FEUILLET 1**

**ARRONDISSEMENT DE LA CITÉ-LIMOILOU  
ZONES DE PERMIS DE STATIONNEMENT**

**PLAN DE LA ZONE 15**

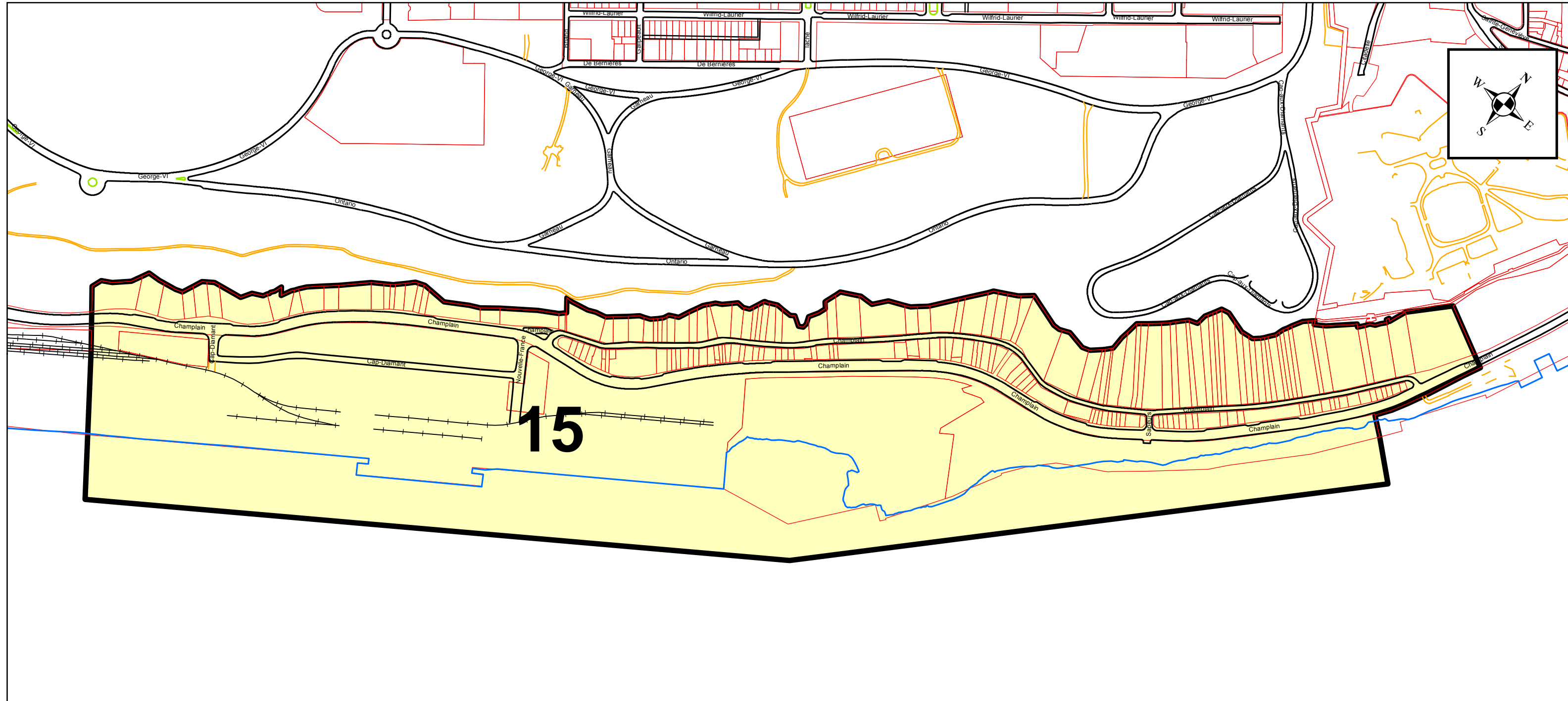
**RÉSEAU ARTÉRIEL D'AGGLOMÉRATION**



Limite de la zone 15



Limite d'arrondissement





# ANNEXE XV

## FEUILLET 1

### ARRONDISSEMENT DE LA CITÉ-LIMOILOU ZONES DE PERMIS DE STATIONNEMENT

#### PLAN DE LA ZONE 16

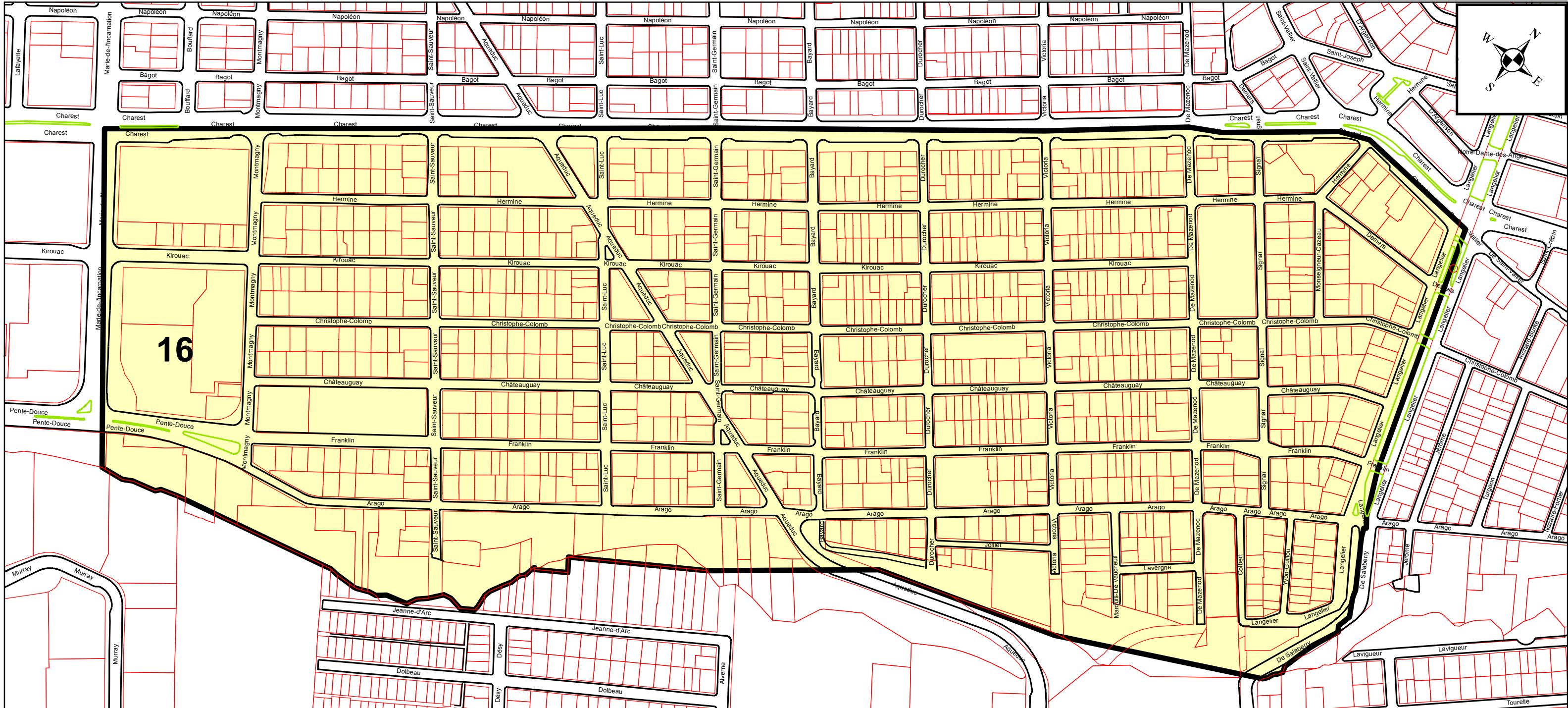
#### RÉSEAU ARTÉRIEL D'AGGLOMÉRATION



Limite de la zone 16



Limite d'arrondissement



# ANNEXE XV

## FEUILLET 1

### ARRONDISSEMENT DE LA CITÉ-LIMOILOU ZONES DE PERMIS DE STATIONNEMENT

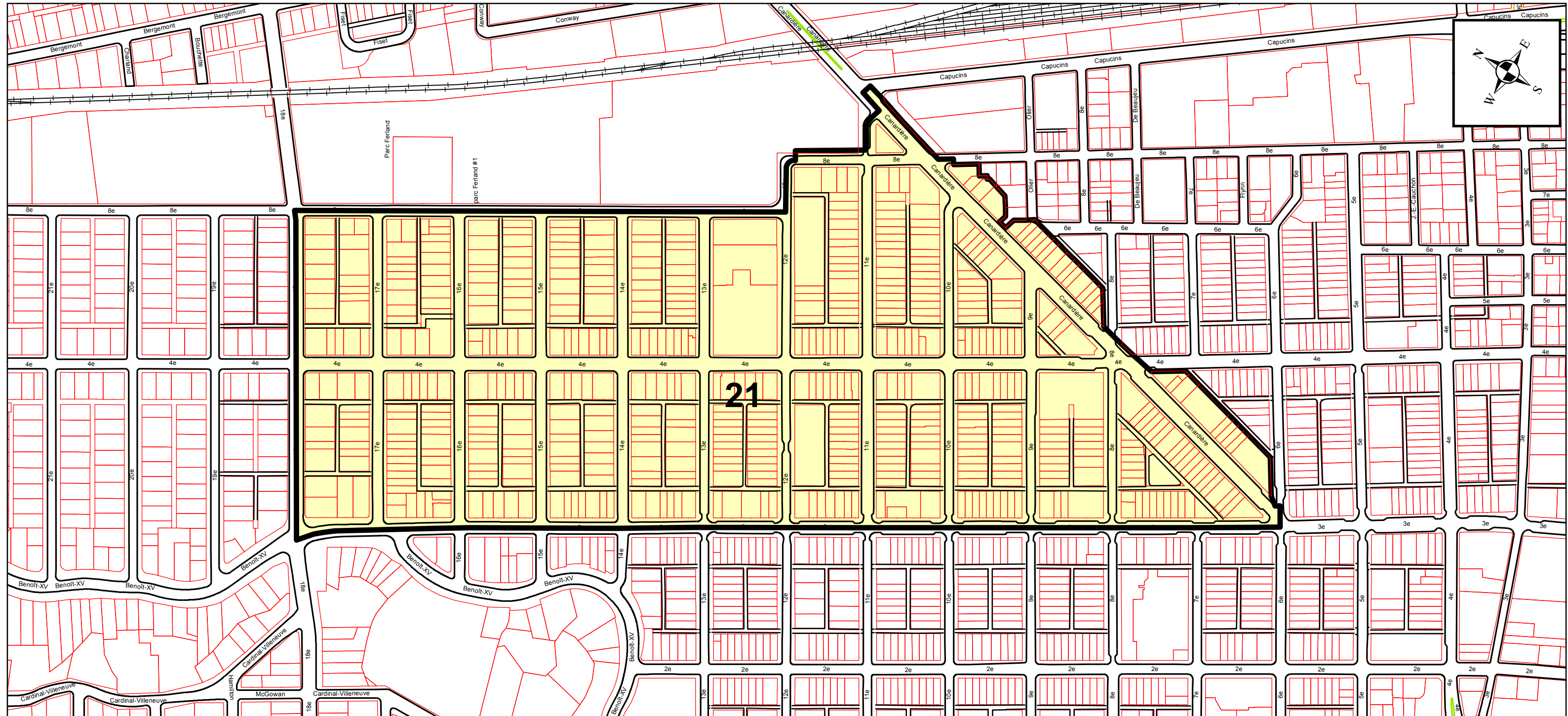
### PLAN DE LA ZONE 21 RÉSEAU ARTÉRIEL D'AGGLOMÉRATION



Limite de la zone 21



Limite d'arrondissement





**ANNEXE XV**

**FEUILLET 1**

**ARRONDISSEMENT DE LA CITÉ-LIMOILLOU  
ZONES DE PERMIS DE STATIONNEMENT**

**PLAN DE LA ZONE 22**

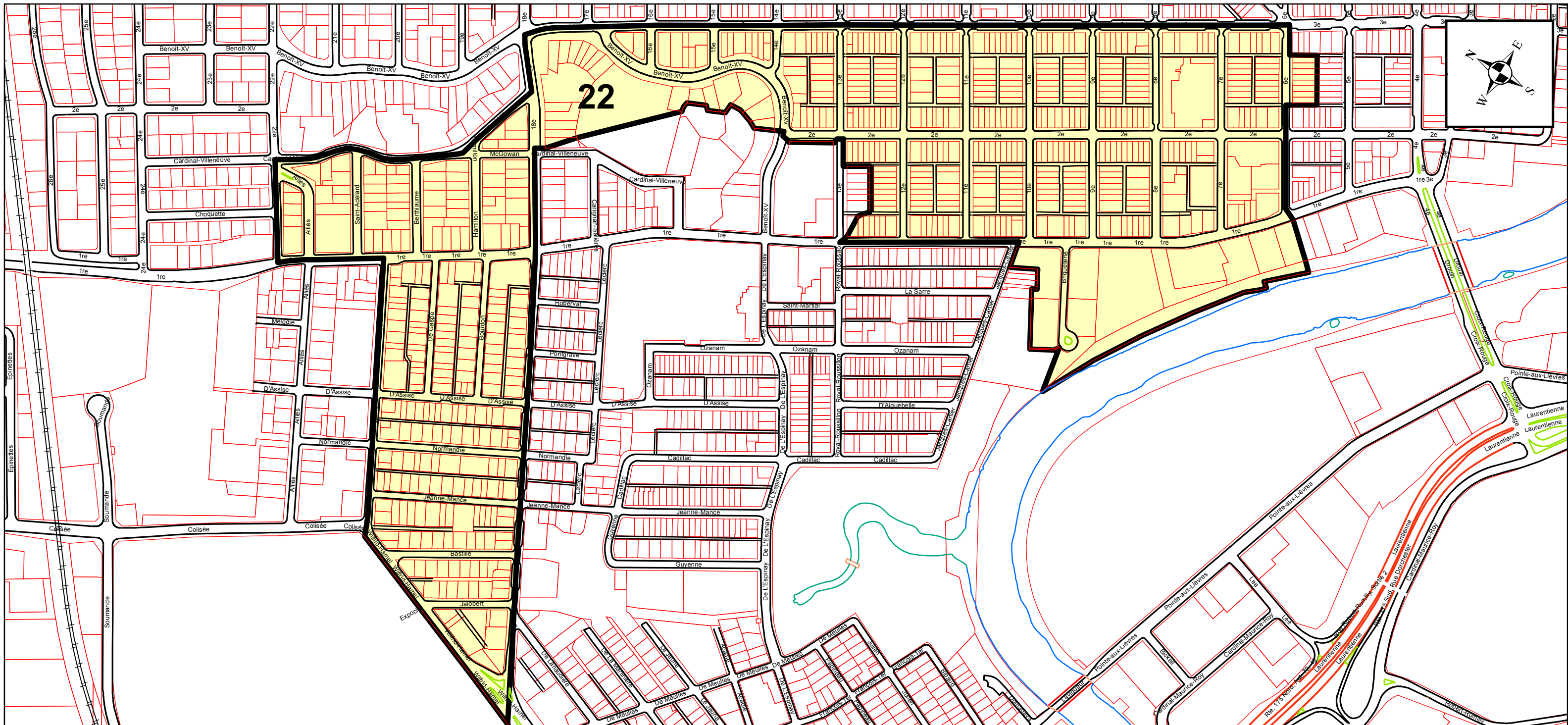
**RÉSEAU ARTÉRIEL D'AGGLOMÉRATION**



Limite de la zone 22



Limite d'arrondissement



# ANNEXE XV

## FEUILLET 1

### ARRONDISSEMENT DE LA CITÉ-LIMOILOU ZONES DE PERMIS DE STATIONNEMENT

#### PLAN DE LA ZONE 23

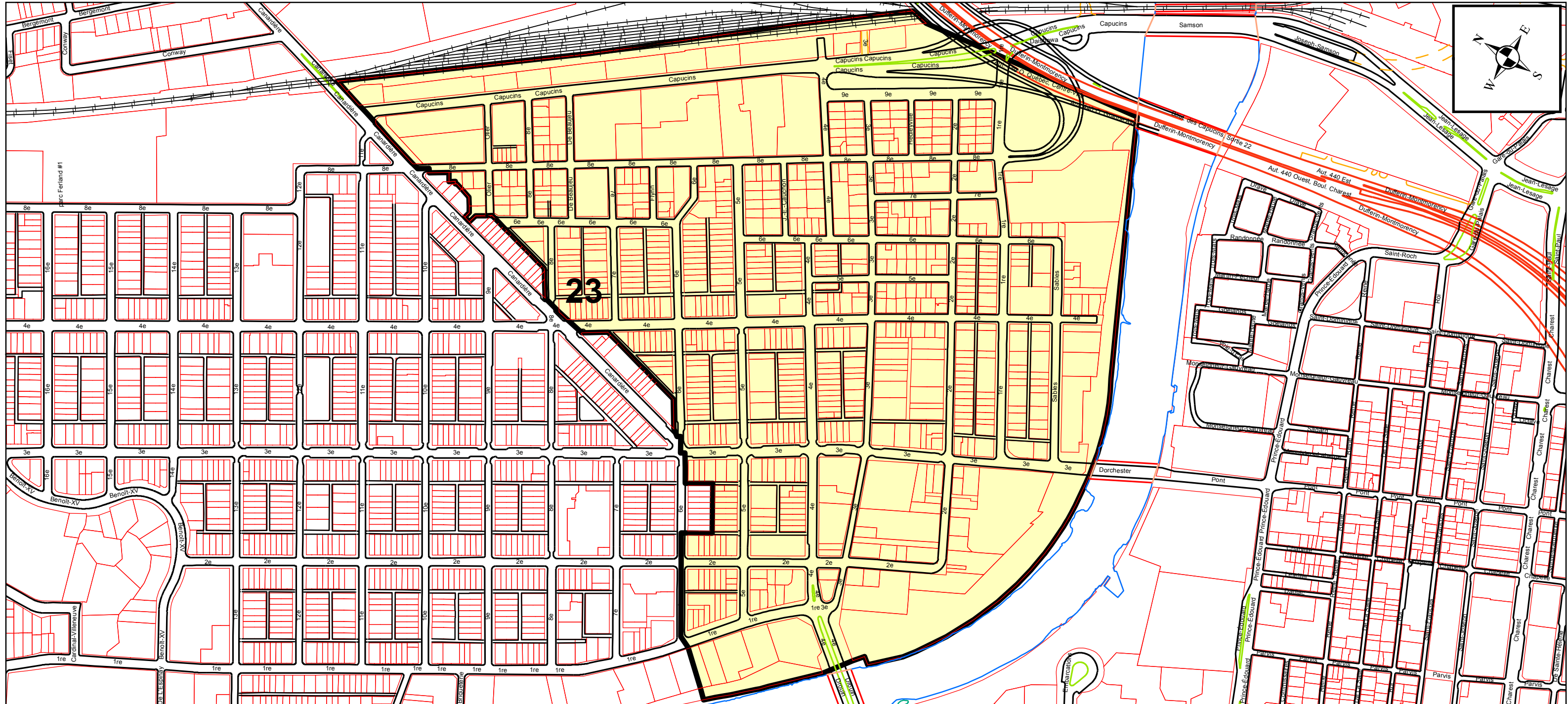
#### RÉSEAU ARTÉRIEL D'AGGLOMÉRATION



Limite de la zone 23



Limite d'arrondissement





# ANNEXE XV

## FEUILLET 1

### ARRONDISSEMENT DE LA CITÉ-LIMOILOU ZONES DE PERMIS DE STATIONNEMENT

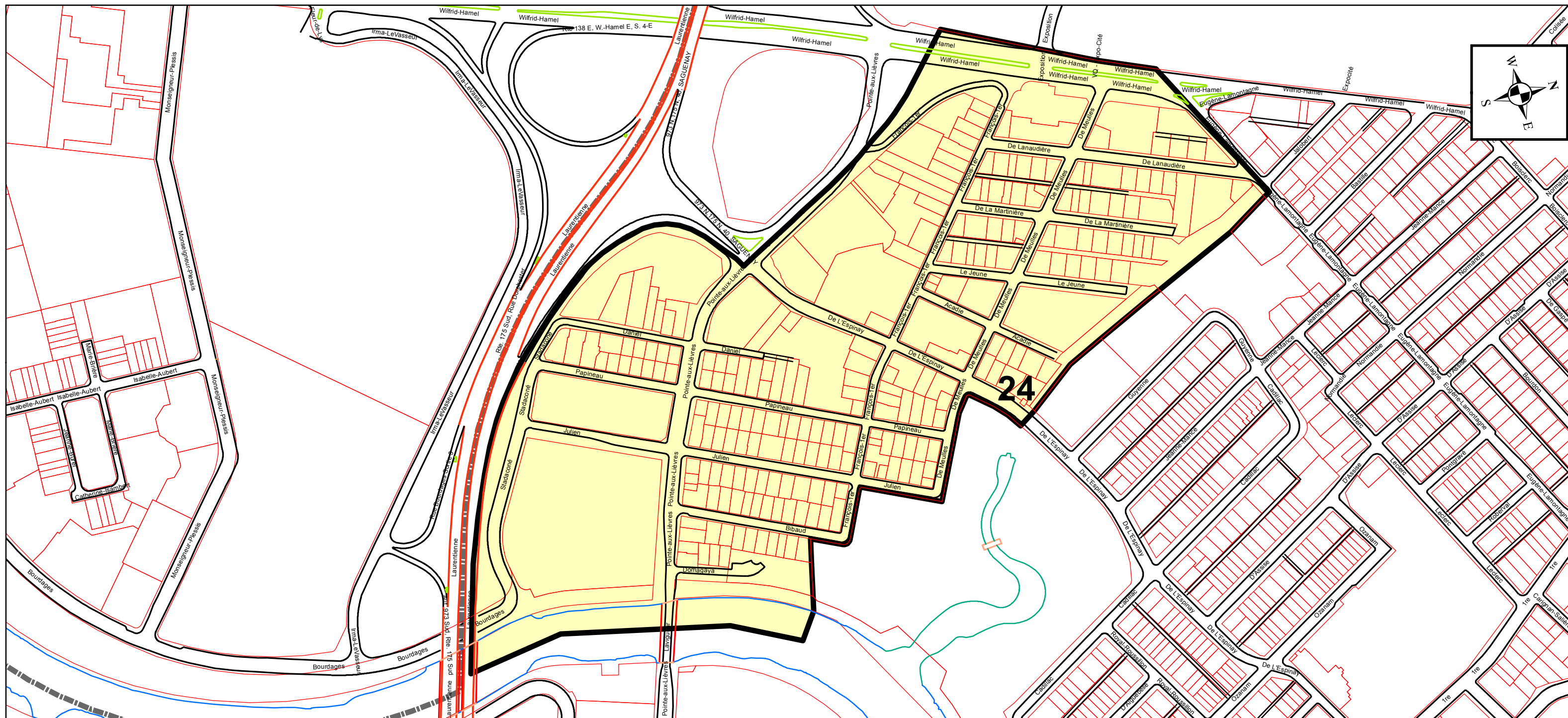
### PLAN DE LA ZONE 24 RÉSEAU ARTÉRIEL D'AGGLOMÉRATION



Limite de la zone 24



Limite d'arrondissement



# ANNEXE XV

## FEUILLET 1

### ARRONDISSEMENT DE LA CITÉ-LIMOILLOU ZONES DE PERMIS DE STATIONNEMENT

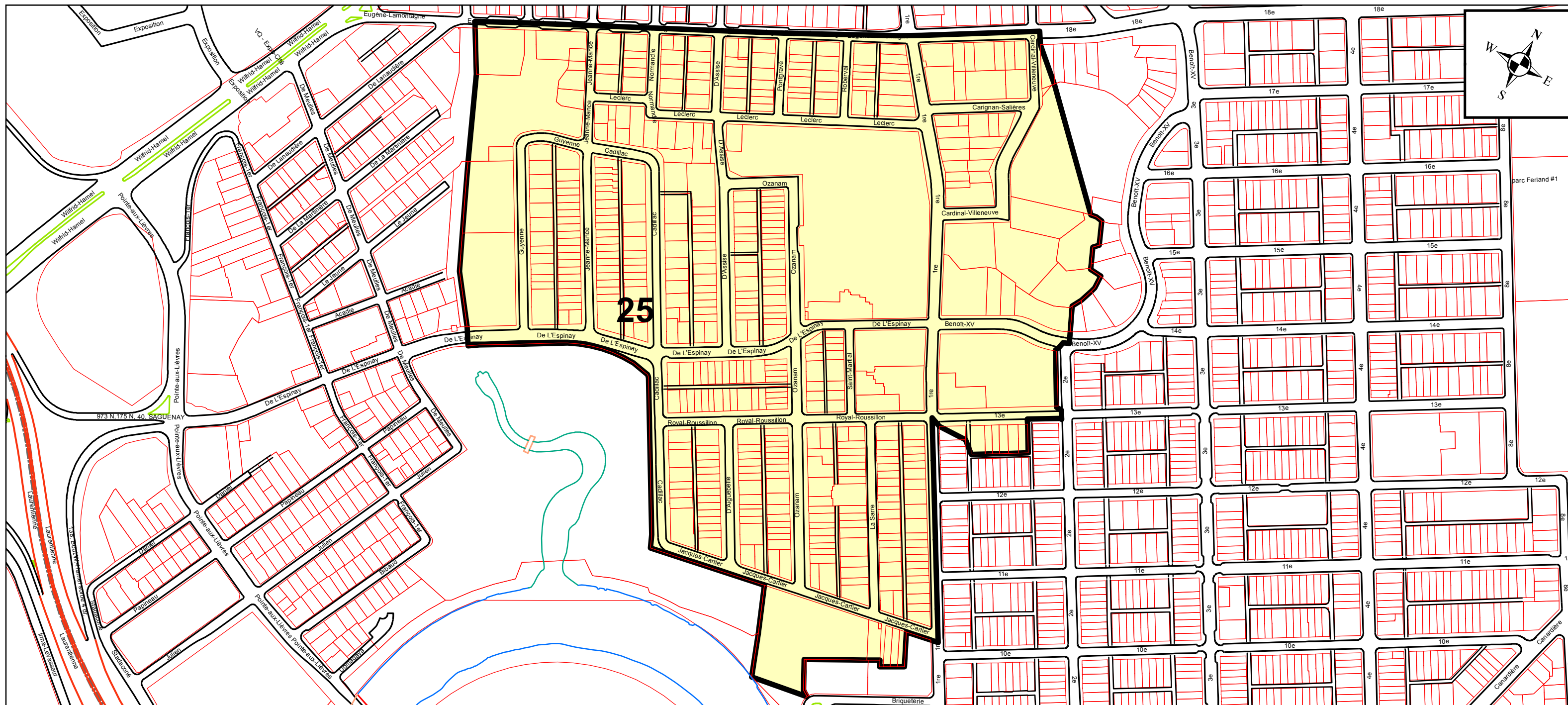
### PLAN DE LA ZONE 25 RÉSEAU ARTÉRIEL D'AGGLOMÉRATION



Limite de la zone 25



Limite d'arrondissement





# ANNEXE XV

## FEUILLET 1

### ARRONDISSEMENT DE LA CITÉ-LIMOILLOU ZONES DE PERMIS DE STATIONNEMENT

#### PLAN DE LA ZONE 26

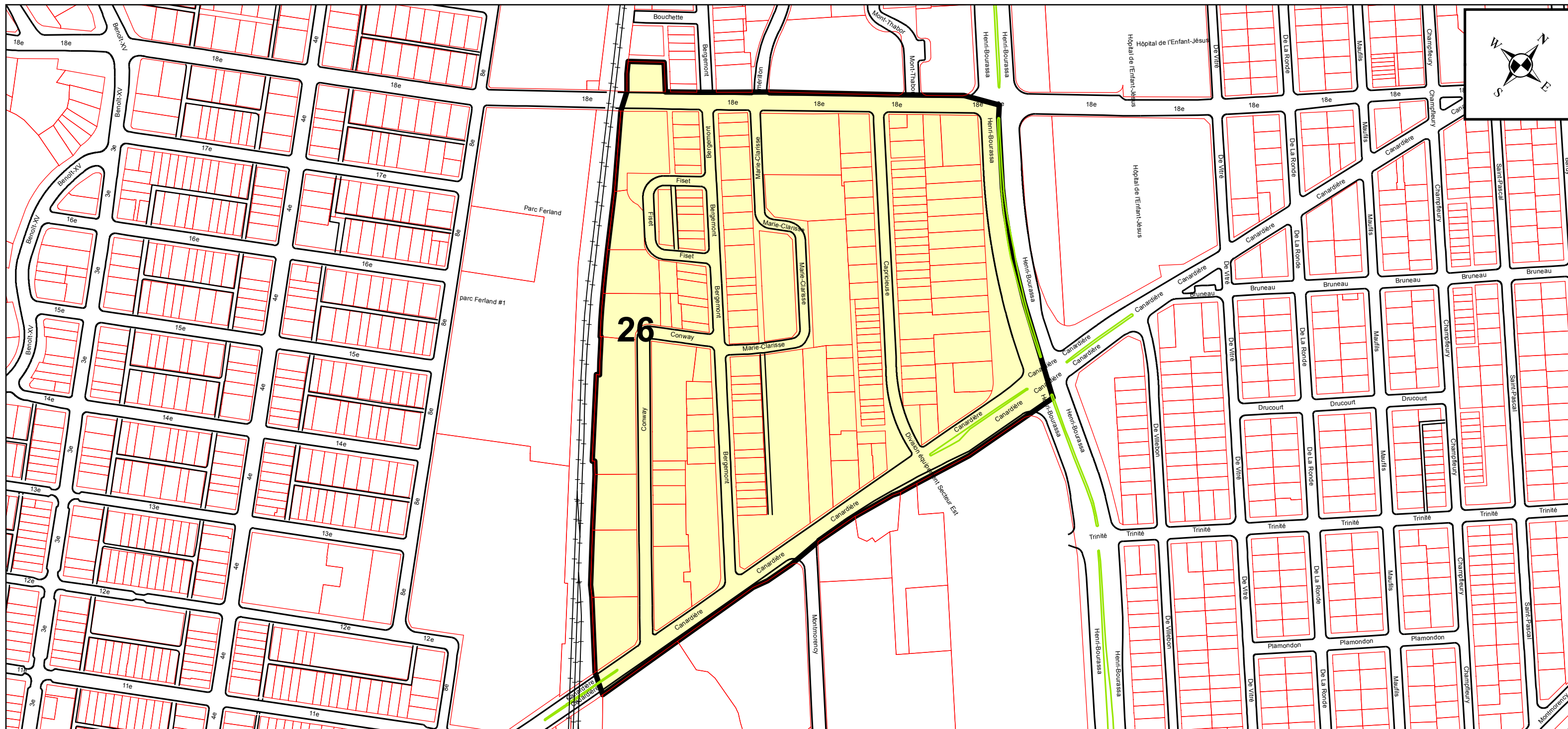
#### RÉSEAU ARTÉRIEL D'AGGLOMÉRATION



Limite de la zone 26



Limite d'arrondissement



# ANNEXE XV

## FEUILLET 1

### ARRONDISSEMENT DE LA CITÉ-LIMOILOU ZONES DE PERMIS DE STATIONNEMENT

#### PLAN DE LA ZONE 27

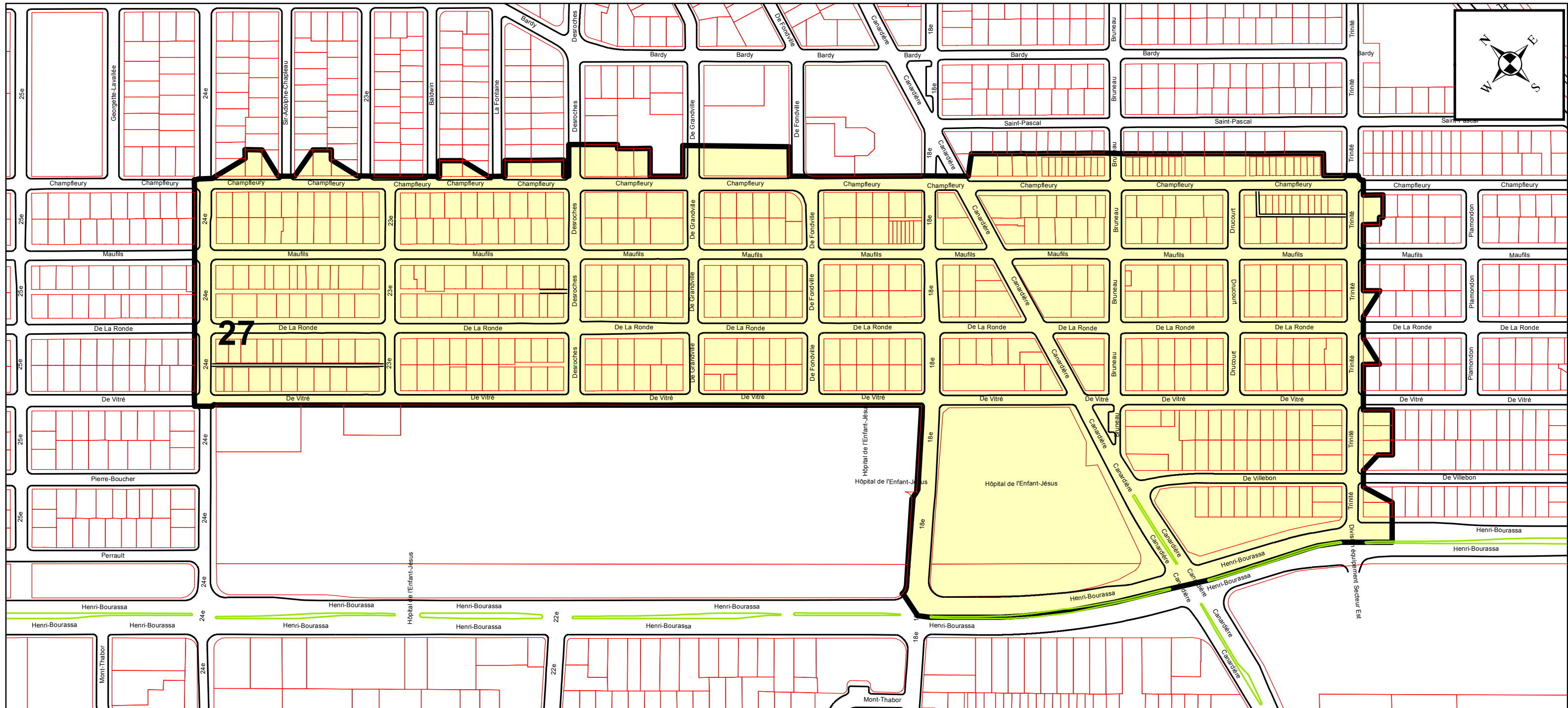
#### RÉSEAU ARTÉRIEL D'AGGLOMÉRATION



Limite de la zone 27



Limite d'arrondissement



# ANNEXE XV

## FEUILLET 1

### ARRONDISSEMENT DE LA CITÉ-LIMOILOU ZONES DE PERMIS DE STATIONNEMENT

#### PLAN DE LA ZONE 31

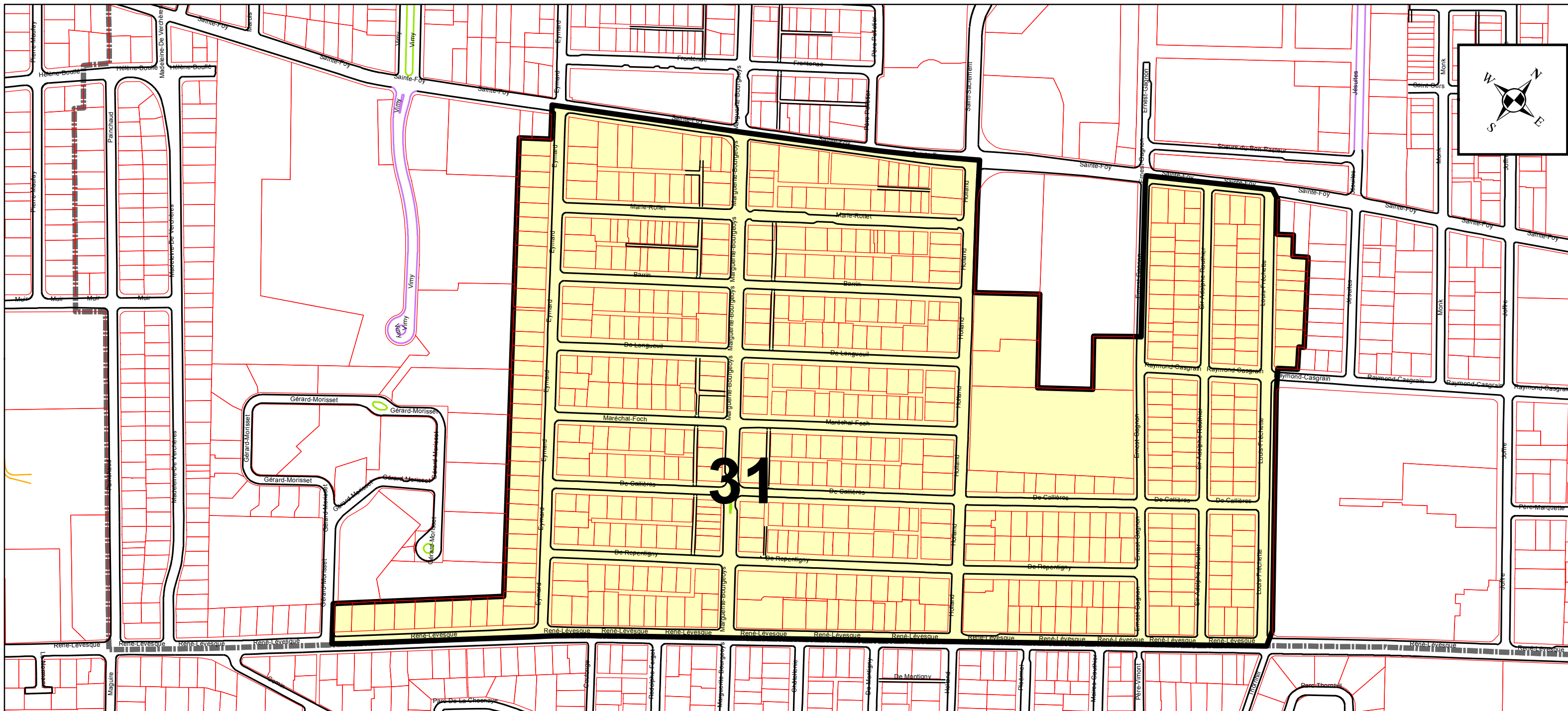
#### RÉSEAU ARTÉRIEL D'AGGLOMÉRATION



Limite de la zone 31



Limite d'arrondissement





# ANNEXE XV

## FEUILLET 1

### ARRONDISSEMENT DE LA CITÉ-LIMOILOU ZONES DE PERMIS DE STATIONNEMENT

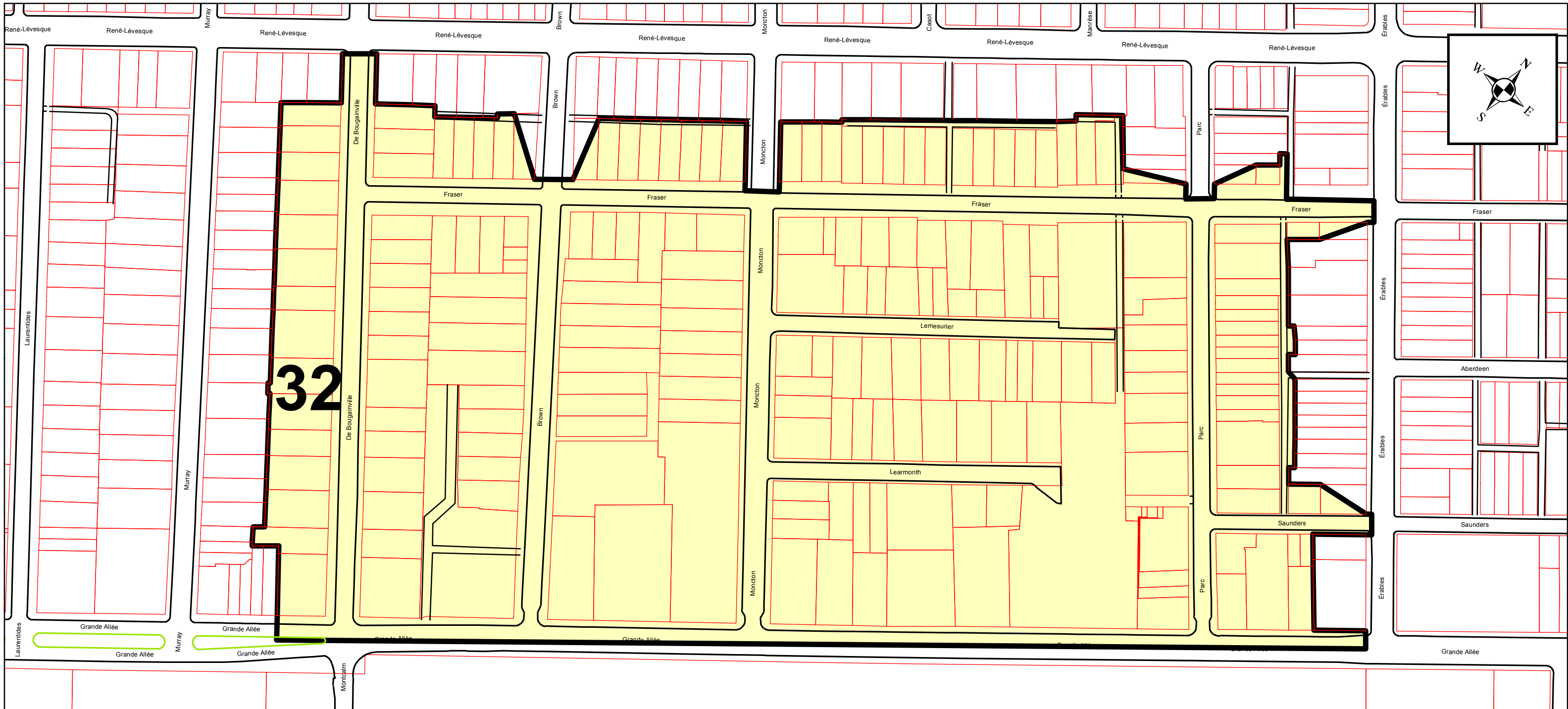
### PLAN DE LA ZONE 32 RÉSEAU ARTÉRIEL D'AGGLOMÉRATION



Limite de la zone 32





Limite d'arrondissement

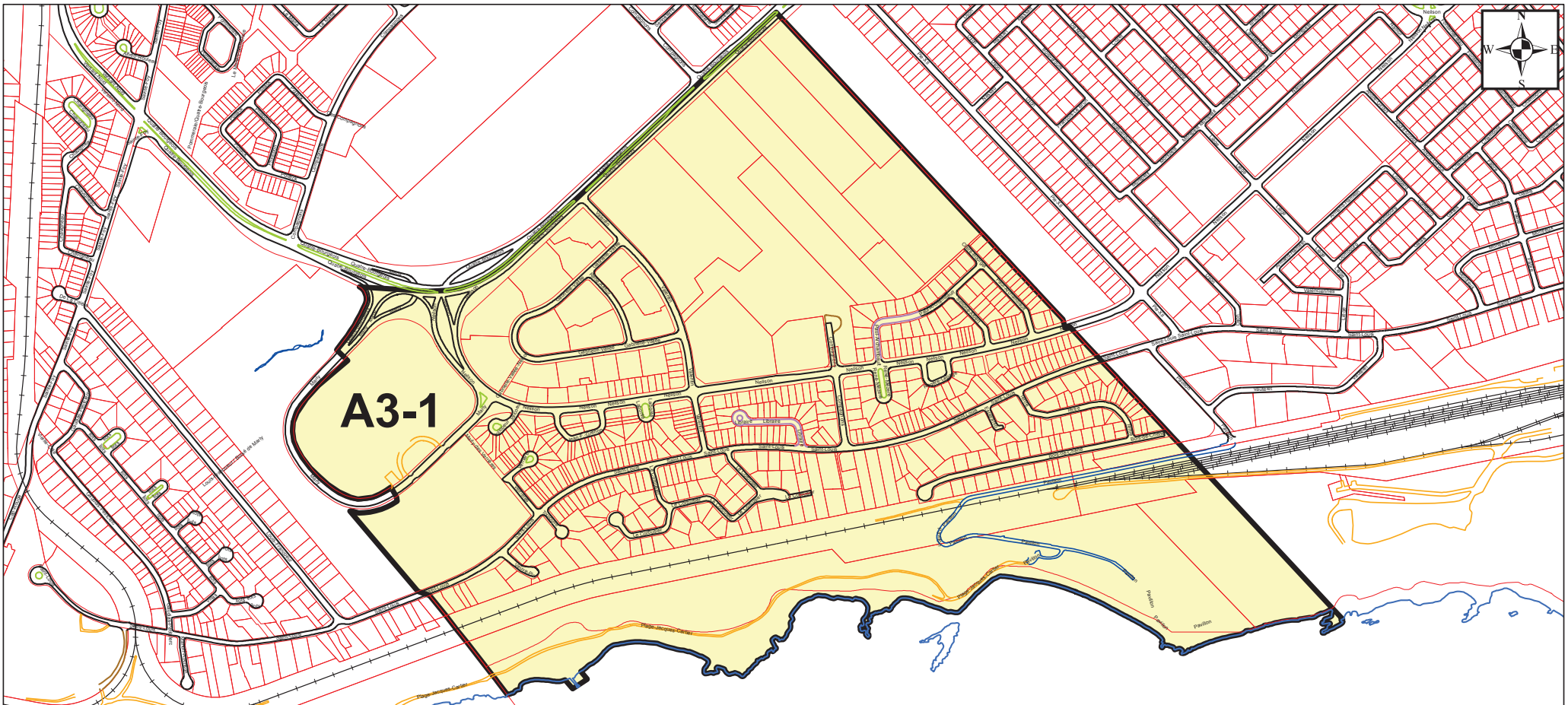




**ANNEXE XV**  
**FEUILLET 3**  
**ARRONDISSEMENT DE SAINTE-FOY-SILLERY-CAP-ROUGE**  
**ZONES DE PERMIS DE STATIONNEMENT**  
**PLAN DE LA ZONE A3-1**  
**RÉSEAU ARTÉRIEL D'AGGLOMÉRATION**

 Limite de la Zone A3-1

 Limite d'arrondissement



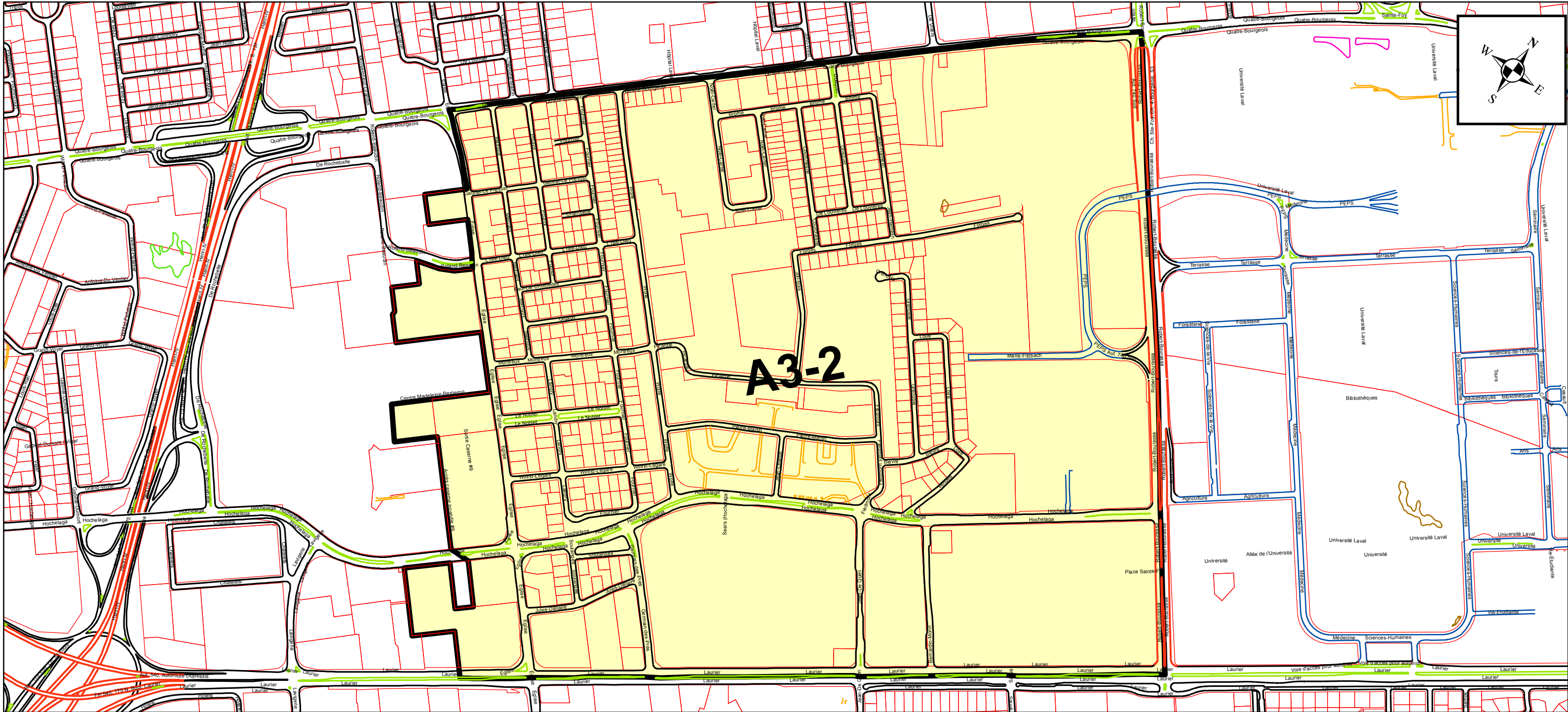
**ANNEXE XV**  
**FEUILLET 3**  
**ARRONDISSEMENT DE SAINTE-FOY-SILLERY-CAP-ROUGE**  
**ZONES DE PERMIS DE STATIONNEMENT**  
**PLAN DE LA ZONE A3-2**  
**RÉSEAU ARTÉRIEL D'AGGLOMÉRATION**



Limite de la Zone A3-2



Limite d'arrondissement





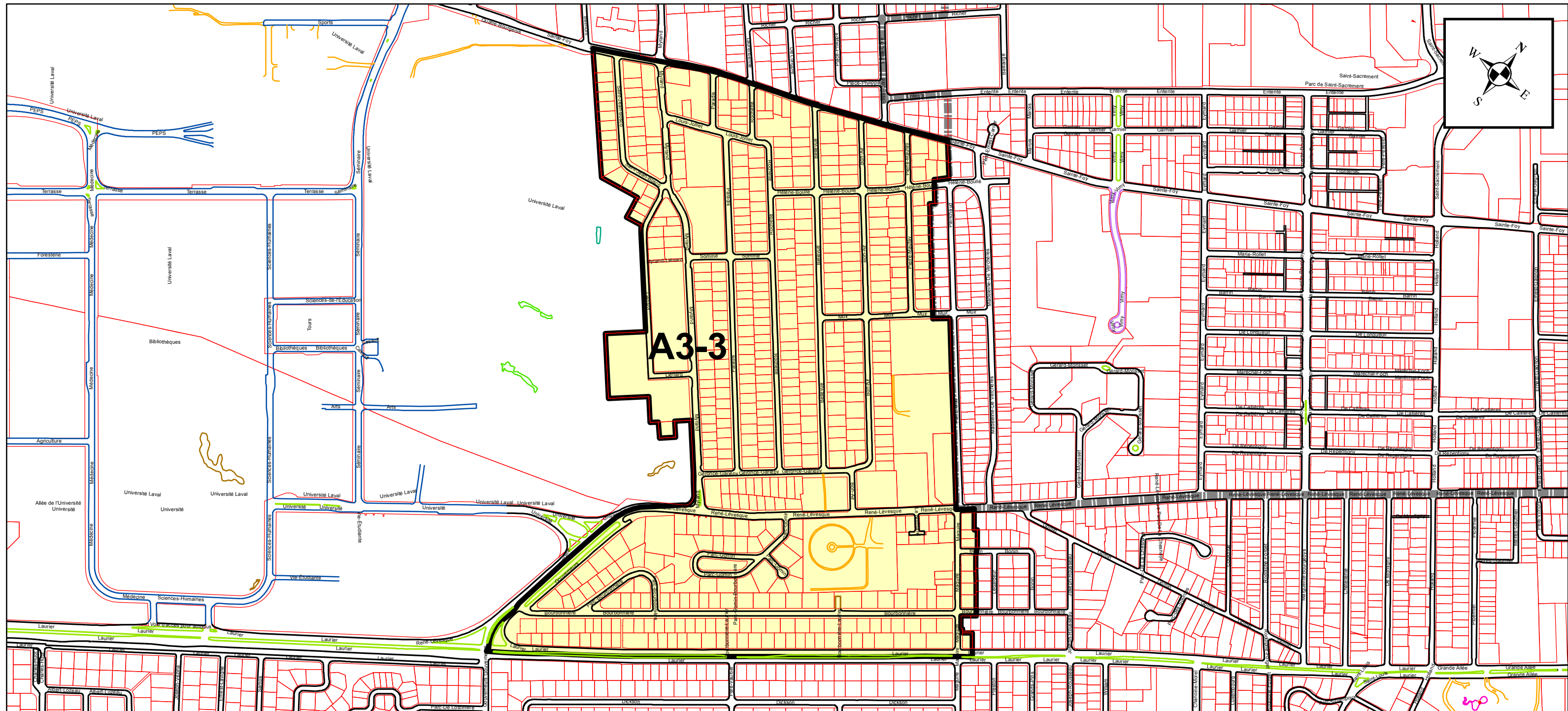
**ANNEXE XV**  
**FEUILLET 3**  
**ARRONDISSEMENT DE SAINTE-FOY-SILLERY-CAP-ROUGE**  
**ZONES DE PERMIS DE STATIONNEMENT**  
**PLAN DE LA ZONE A3-3**  
**RÉSEAU ARTÉRIEL D'AGGLOMÉRATION**



Limite de la Zone A3-3



Limite d'arrondissement



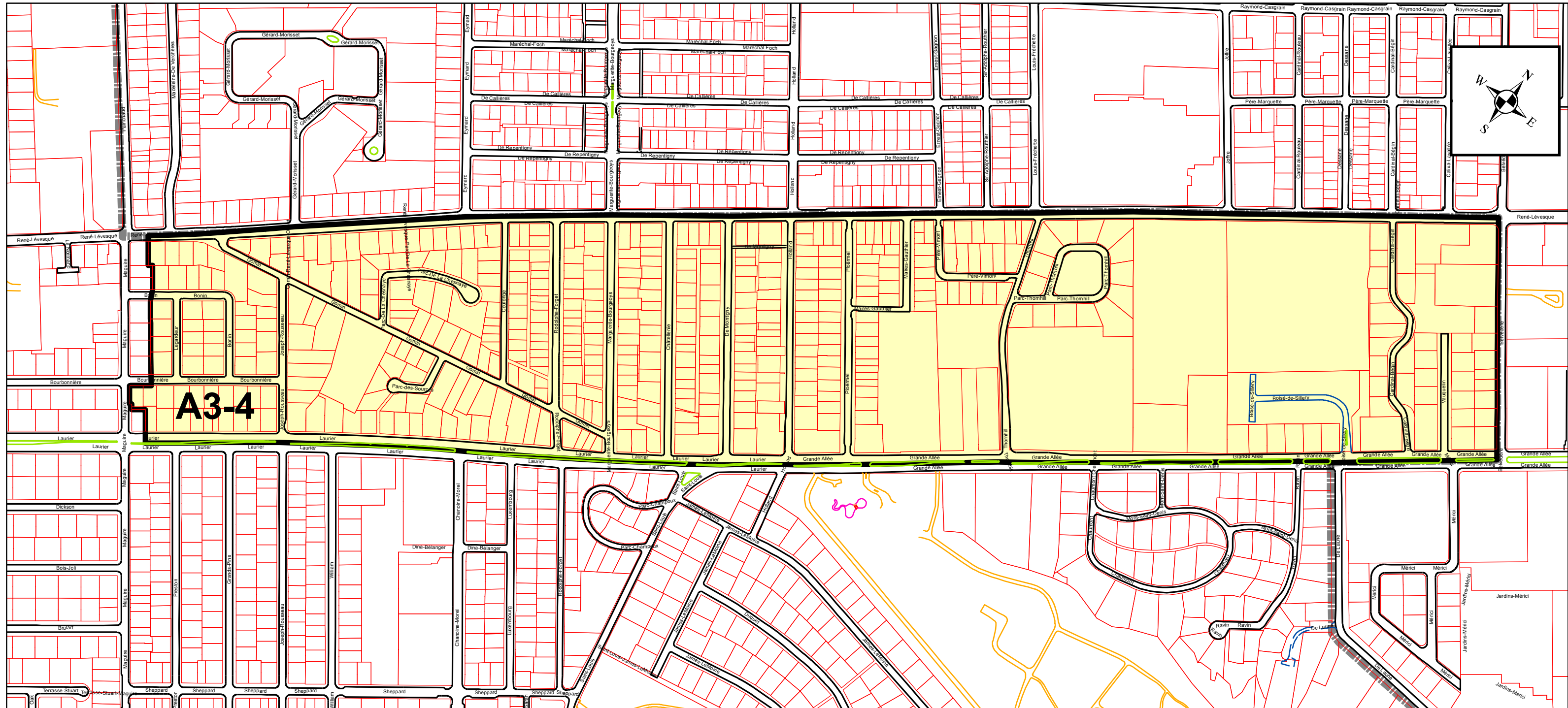
**ANNEXE XV**  
**FEUILLET 3**  
**ARRONDISSEMENT DE SAINTE-FOY-SILLERY-CAP-ROUGE**  
**ZONES DE PERMIS DE STATIONNEMENT**  
**PLAN DE LA ZONE A3-4**  
**RÉSEAU ARTÉRIEL D'AGGLOMÉRATION**



Limite de la Zone A3-4



Limite d'arrondissement





**ANNEXE XV**

**FEUILLET 3**

**ARRONDISSEMENT DE SAINTE-FOY-SILLERY-CAP-ROUGE**

**ZONES DE PERMIS DE STATIONNEMENT**

**PLAN DE LA ZONE A3-5**

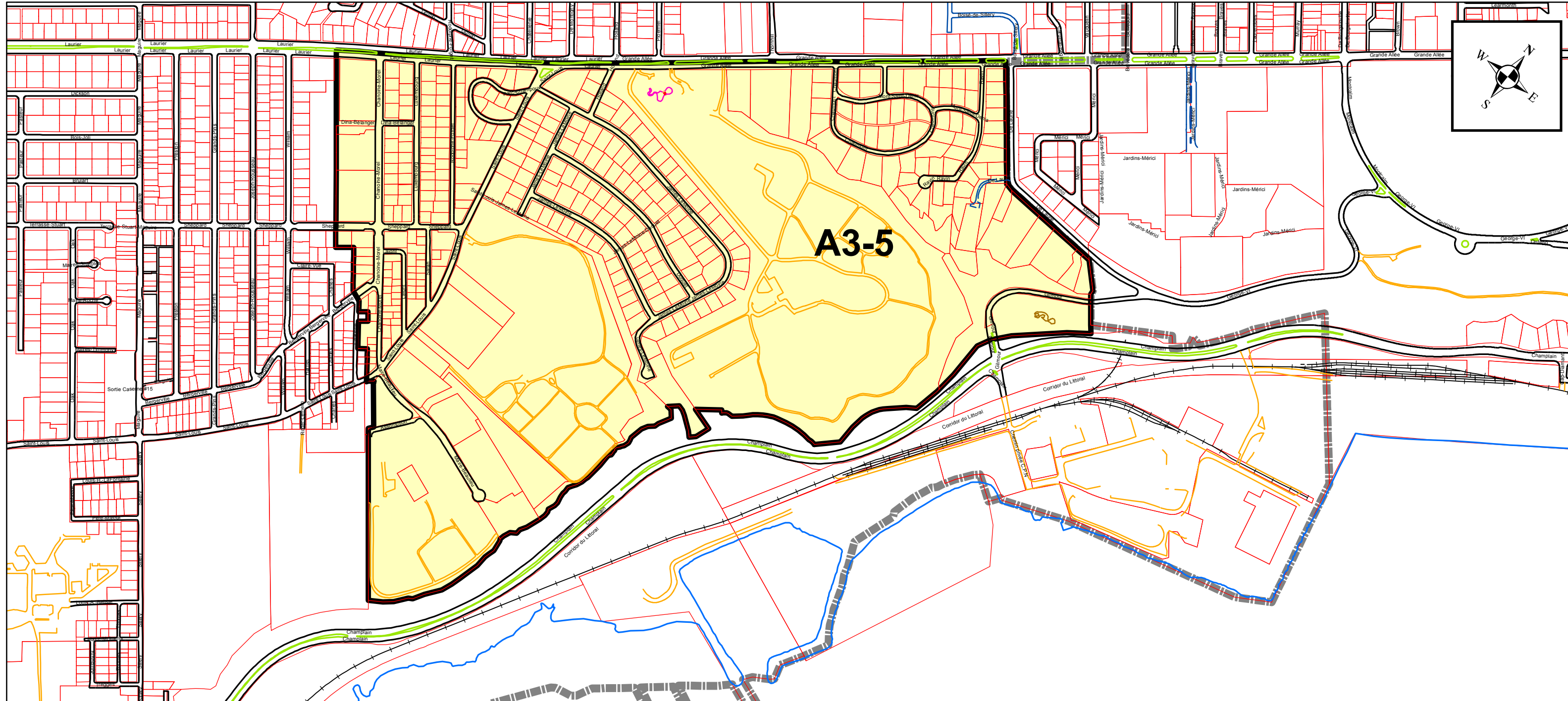
**RÉSEAU ARTÉRIEL D'AGGLOMÉRATION**



Limite de la Zone A3-5



Limite d'arrondissement



# ANNEXE XV

## FEUILLET 3

### ARRONDISSEMENT DE SAINTE-FOY-SILLERY-CAP-ROUGE ZONES DE PERMIS DE STATIONNEMENT

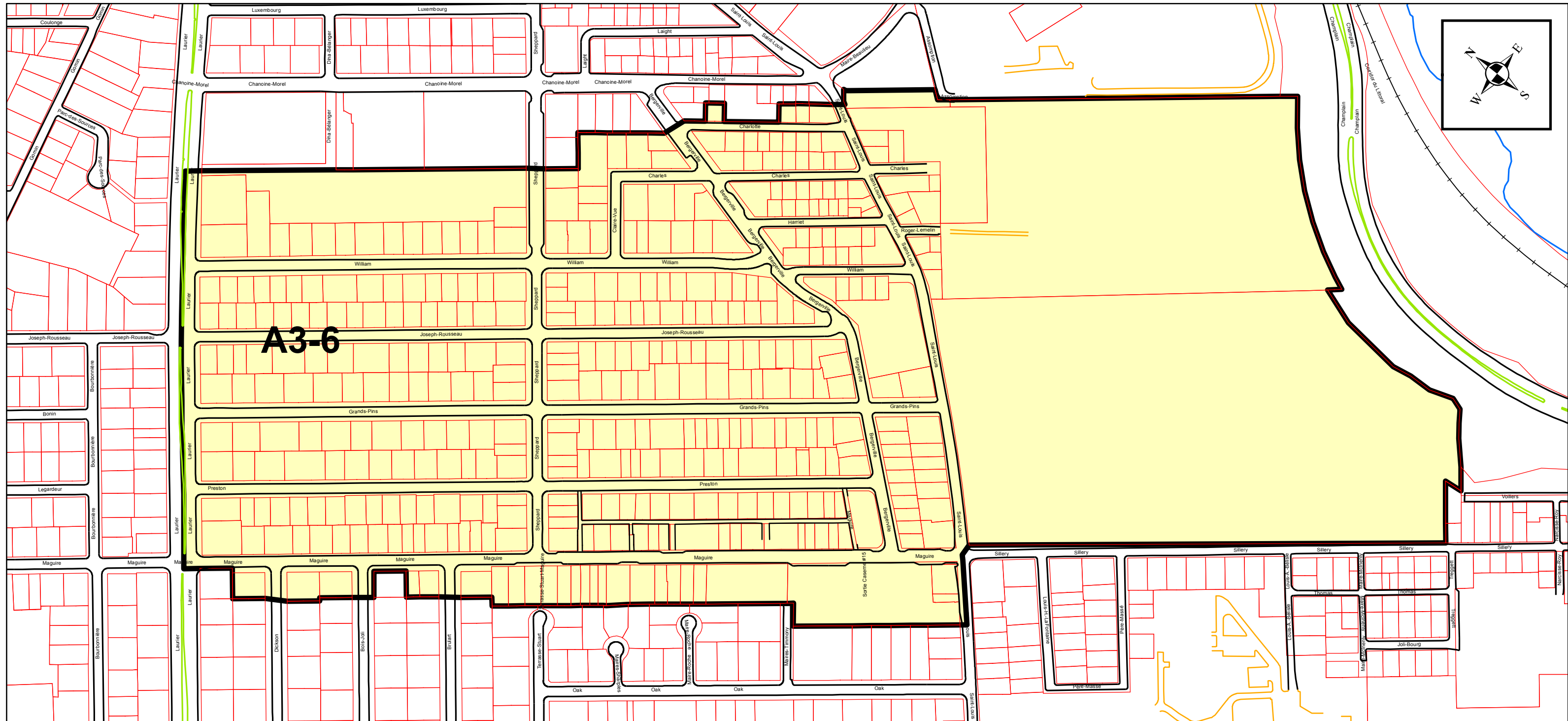
#### PLAN DE LA ZONE A3-6 RÉSEAU ARTÉRIEL D'AGGLOMÉRATION



Limite de la Zone A3-6



Limite d'arrondissement





# ANNEXE XV

## FEUILLET 3

### ARRONDISSEMENT DE SAINTE-FOY-SILLERY-CAP-ROUGE ZONES DE PERMIS DE STATIONNEMENT

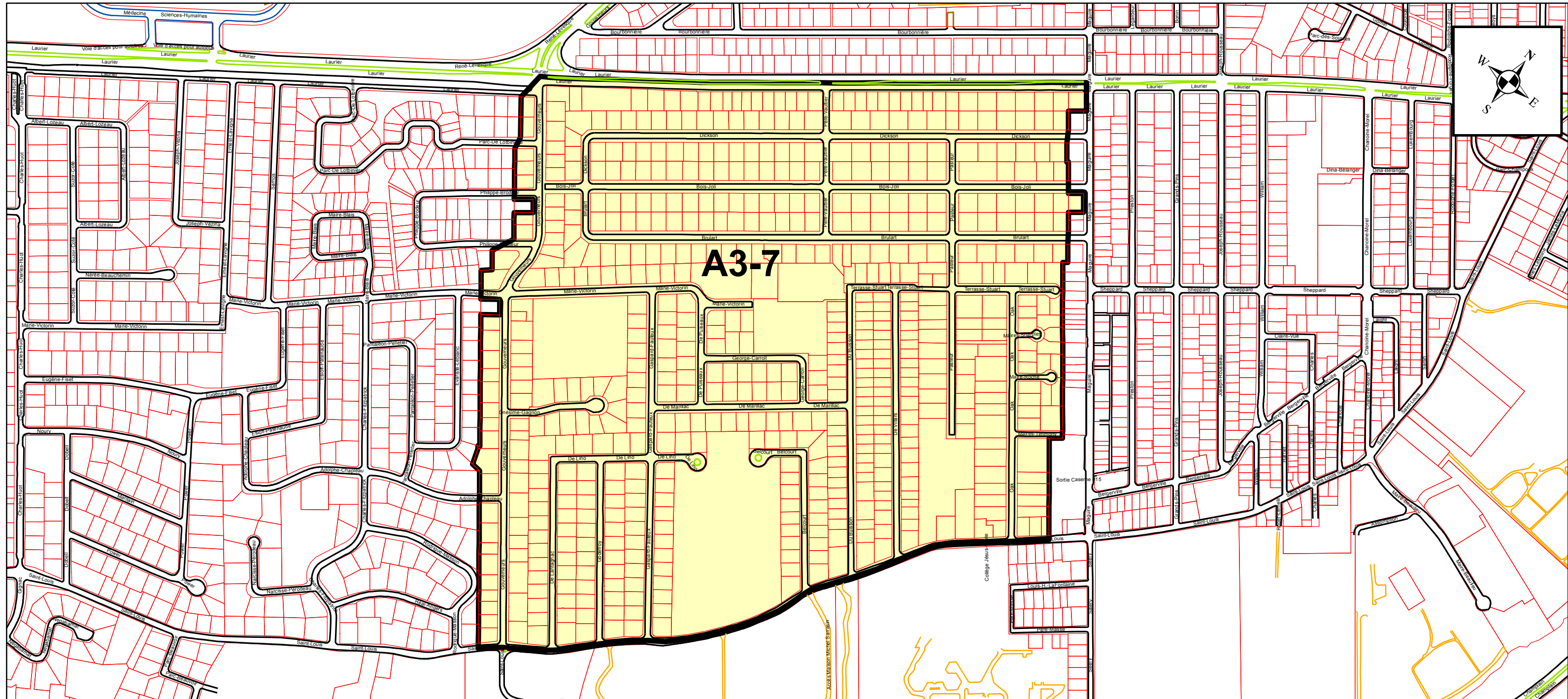
#### PLAN DE LA ZONE A3-7 RÉSEAU ARTÉRIEL D'AGGLOMÉRATION



Limite de la Zone A3-7



Limite d'arrondissement




# ANNEXE XV

## FEUILLET 3

### ARRONDISSEMENT DE SAINTE-FOY-SILLERY-CAP-ROUGE ZONES DE PERMIS DE STATIONNEMENT

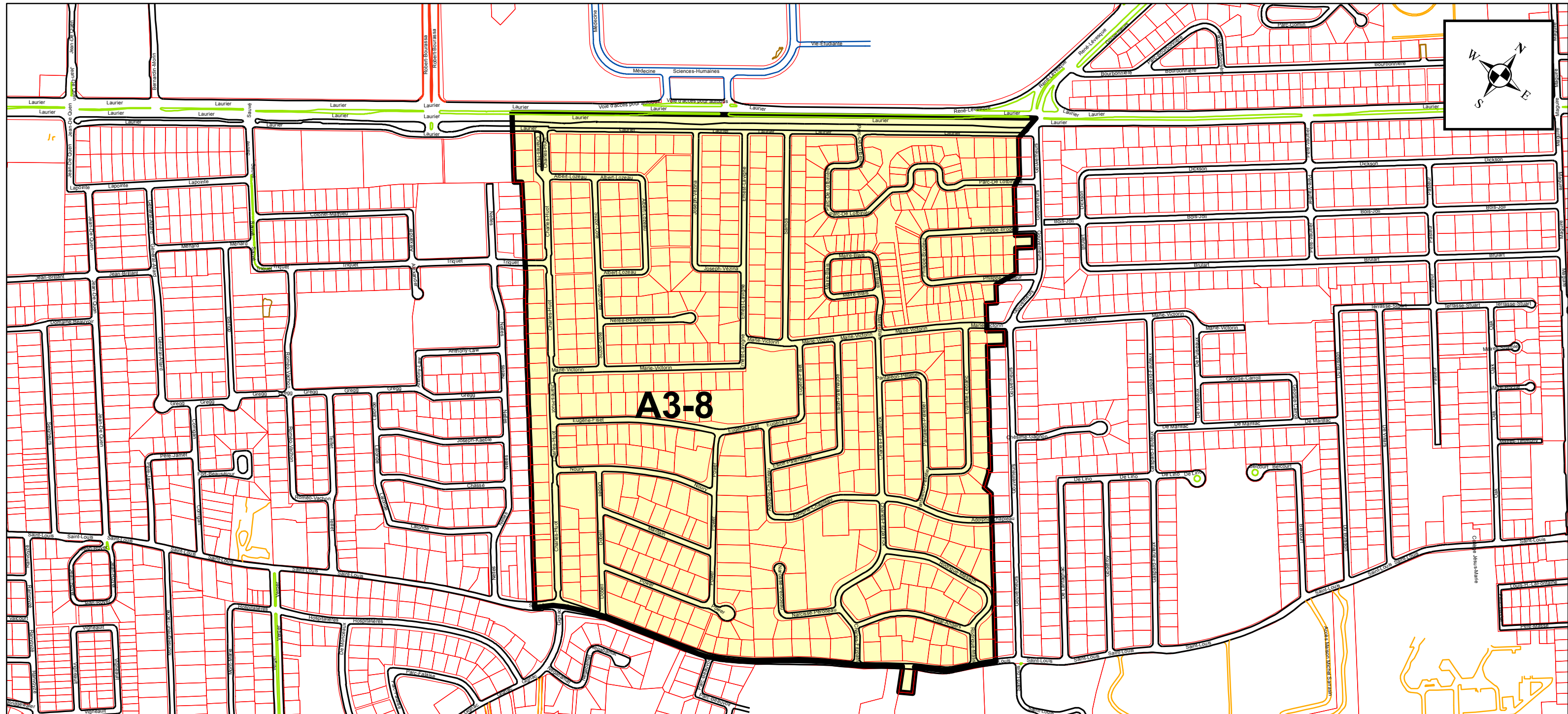
#### PLAN DE LA ZONE A3-8 RÉSEAU ARTÉRIEL D'AGGLOMÉRATION



Limite de la Zone A3-8



Limite d'arrondissement





**ANNEXE XV**

**FEUILLET 3**

**ARRONDISSEMENT DE SAINTE-FOY-SILLERY-CAP-ROUGE  
ZONES DE PERMIS DE STATIONNEMENT**

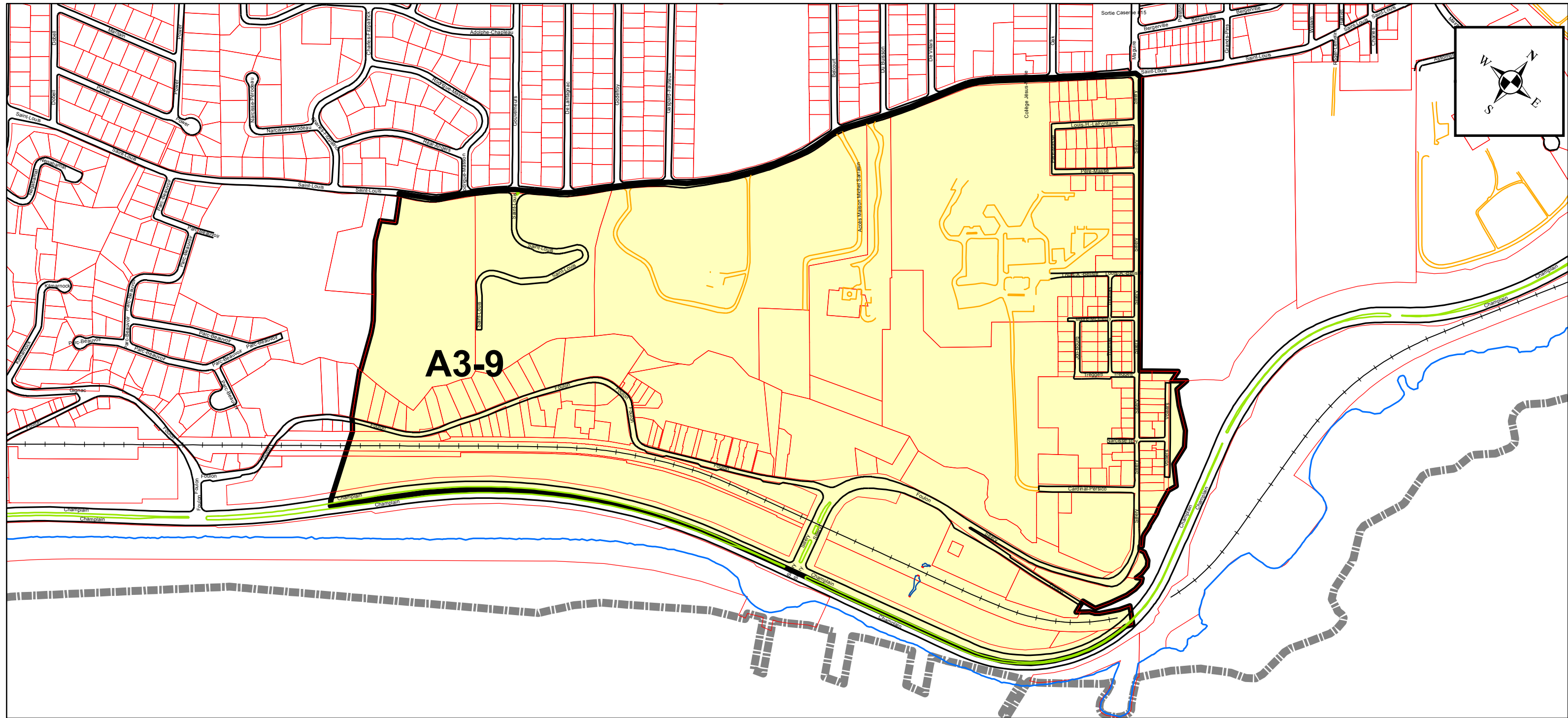
**PLAN DE LA ZONE A3-9  
RÉSEAU ARTÉRIEL D'AGGLOMÉRATION**



Limite de la Zone A3-9



Limite d'arrondissement



**ANNEXE XV**

**FEUILLET 3**

**ARRONDISSEMENT DE SAINTE-FOY-SILLERY-CAP-ROUGE**

**ZONES DE PERMIS DE STATIONNEMENT**

**PLAN DE LA ZONE A3-10**

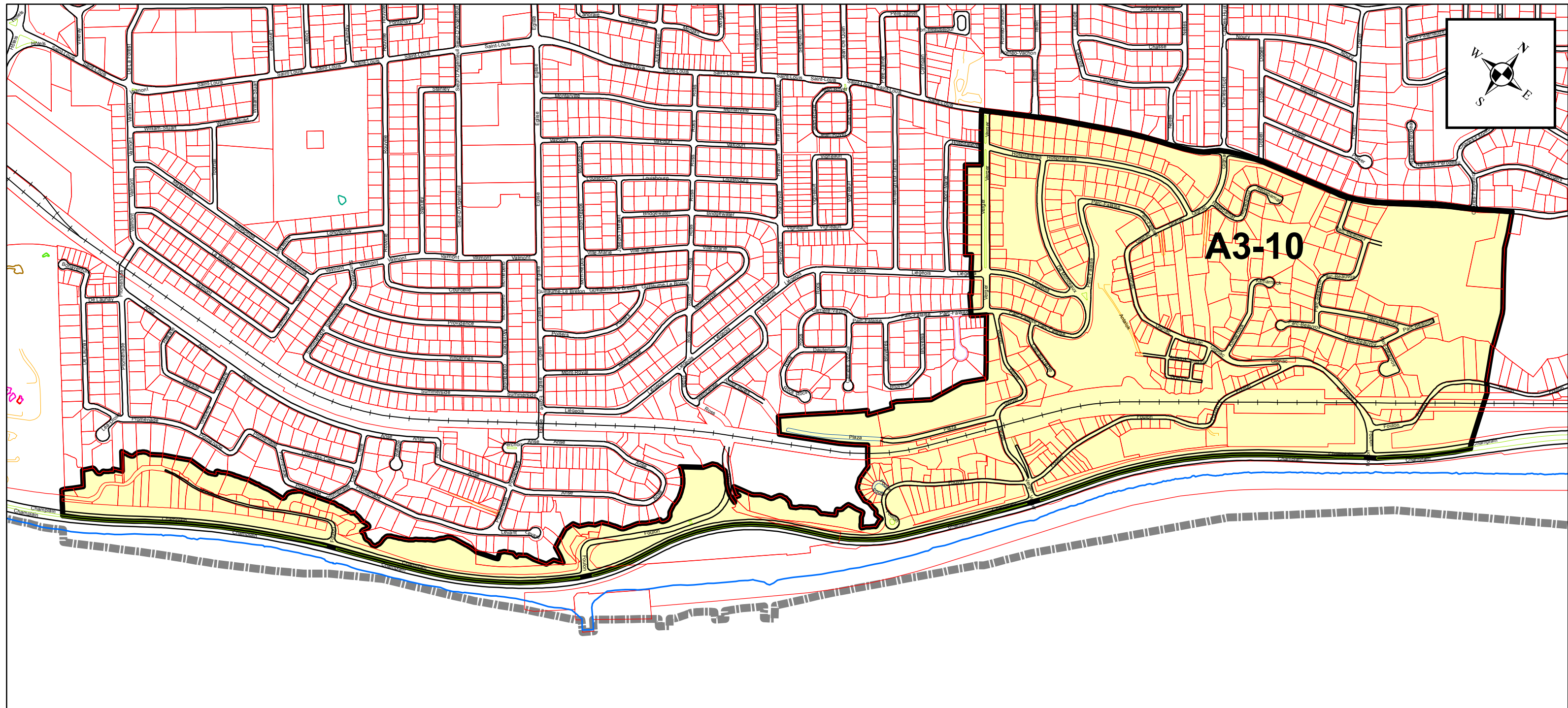
**RÉSEAU ARTÉRIEL D'AGGLOMÉRATION**



Limite de la Zone A3-10



Limite d'arrondissement





# ANNEXE XV

## FEUILLET 3

### ARRONDISSEMENT DE SAINTE-FOY-SILLERY-CAP-ROUGE ZONES DE PERMIS DE STATIONNEMENT

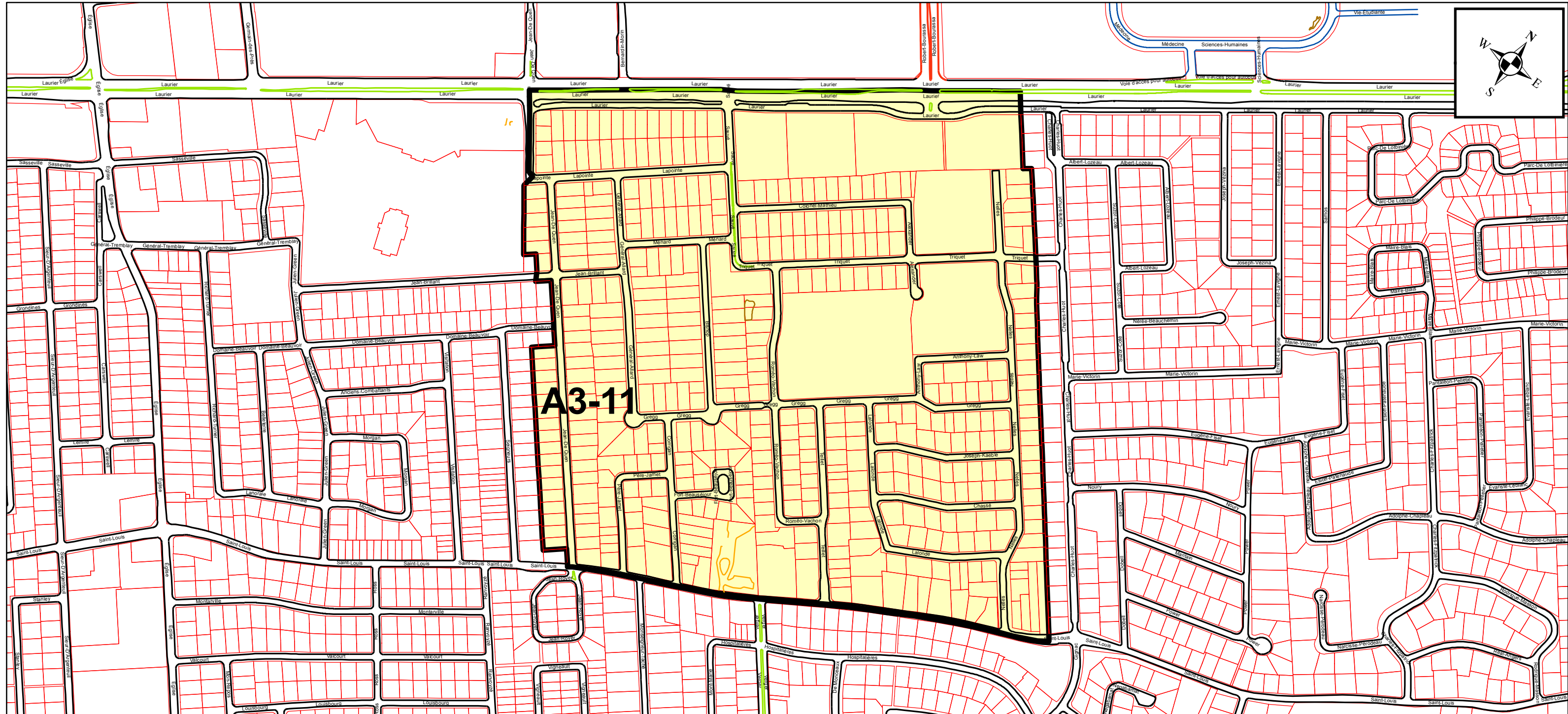
#### PLAN DE LA ZONE A3-11 RÉSEAU ARTÉRIEL D'AGGLOMÉRATION



Limite de la Zone A3-11



Limite d'arrondissement



# ANNEXE XV

## FEUILLET 3

### ARRONDISSEMENT DE SAINTE-FOY-SILLERY-CAP-ROUGE ZONES DE PERMIS DE STATIONNEMENT

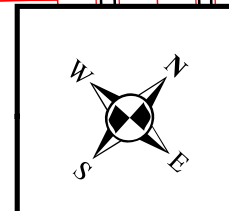
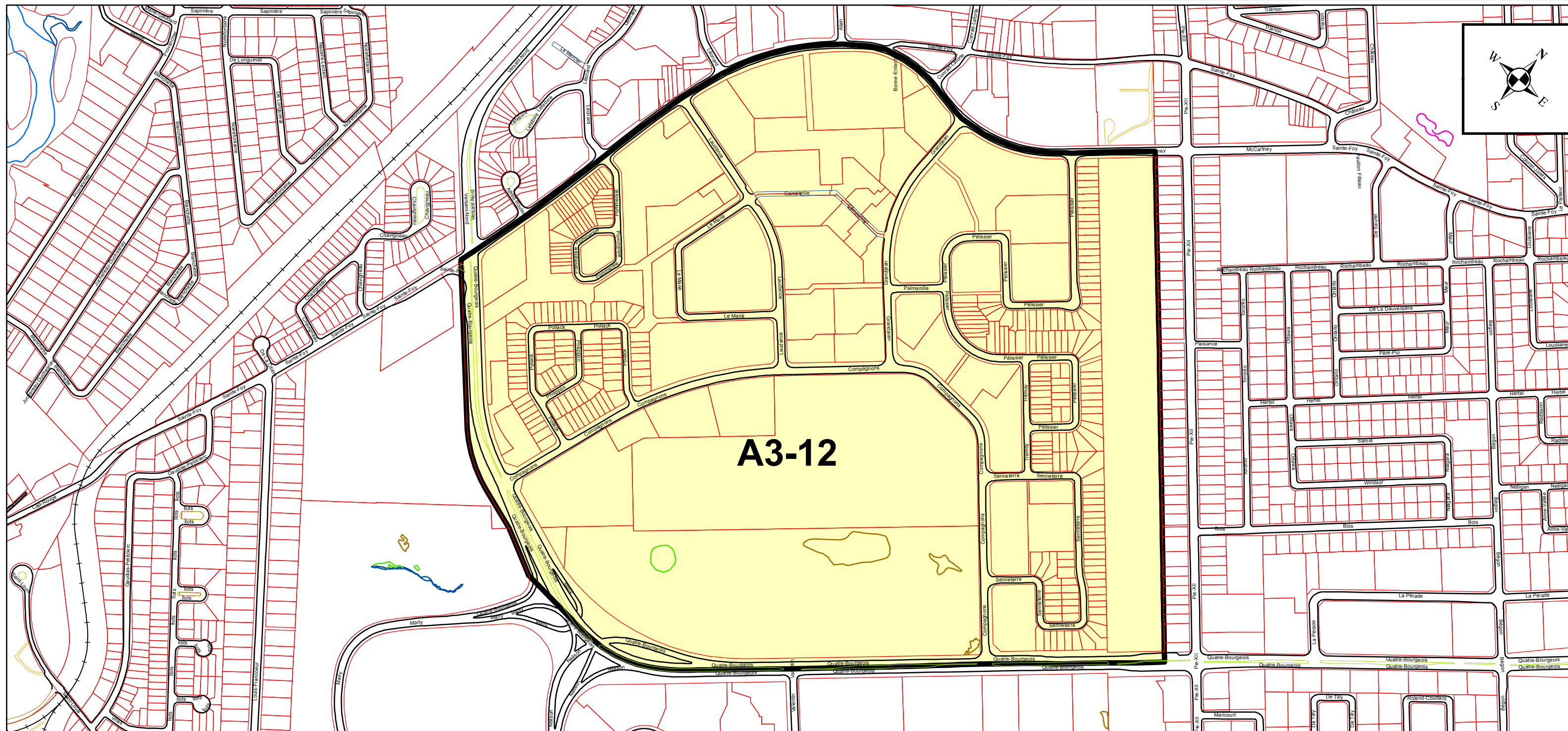
#### PLAN DE LA ZONE A3-6 RÉSEAU ARTÉRIEL D'AGGLOMÉRATION



Limite de la Zone A3-12



Limite d'arrondissement





# ANNEXE XV

## FEUILLET 3

### ARRONDISSEMENT DE SAINTE-FOY-SILLERY-CAP-ROUGE ZONES DE PERMIS DE STATIONNEMENT

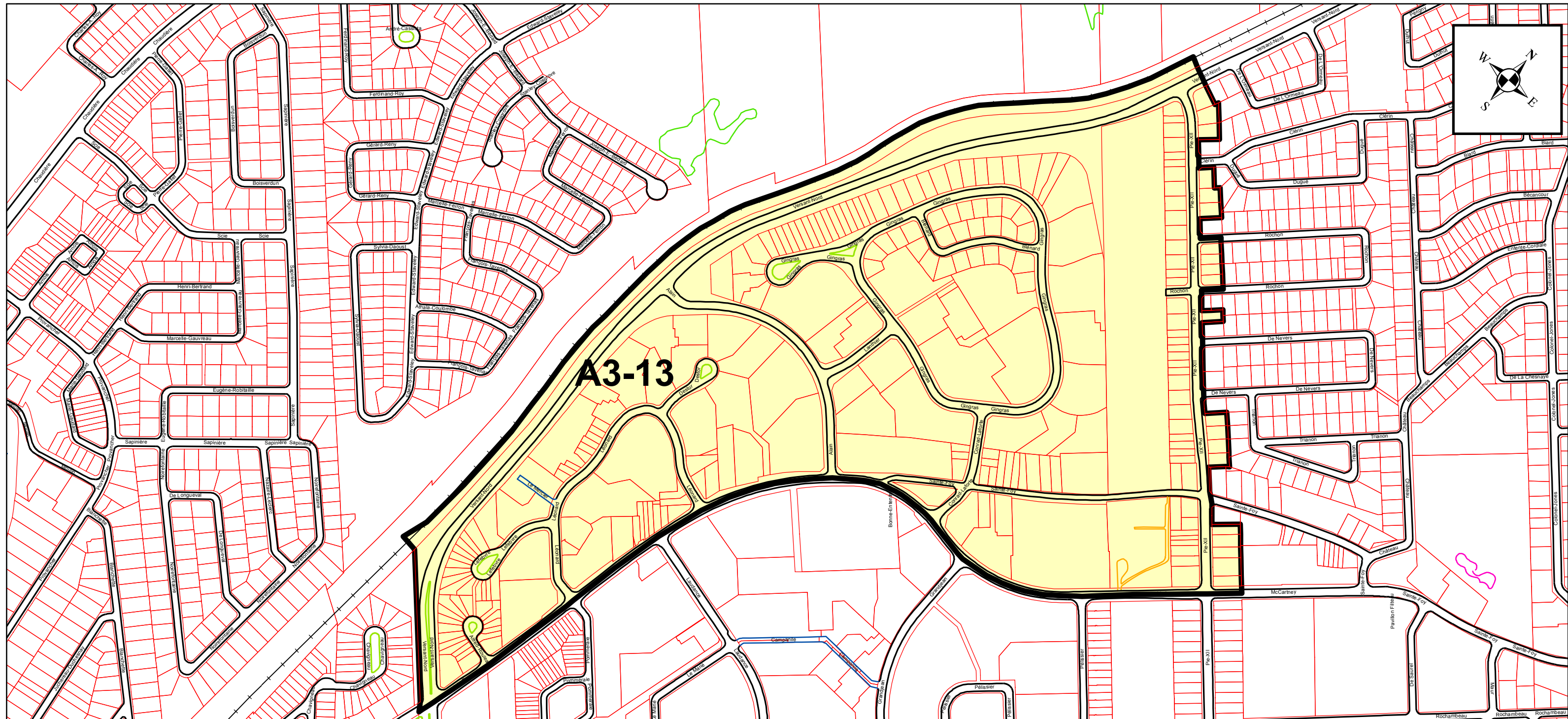
### PLAN DE LA ZONE A3-13 RÉSEAU ARTÉRIEL D'AGGLOMÉRATION



Limite de la Zone A3-13



Limite d'arrondissement



**ANNEXE XV**

**FEUILLET 3**

**ARRONDISSEMENT DE SAINTE-FOY-SILLERY-CAP-ROUGE**

**ZONES DE PERMIS DE STATIONNEMENT**

**PLAN DE LA ZONE A3-14**

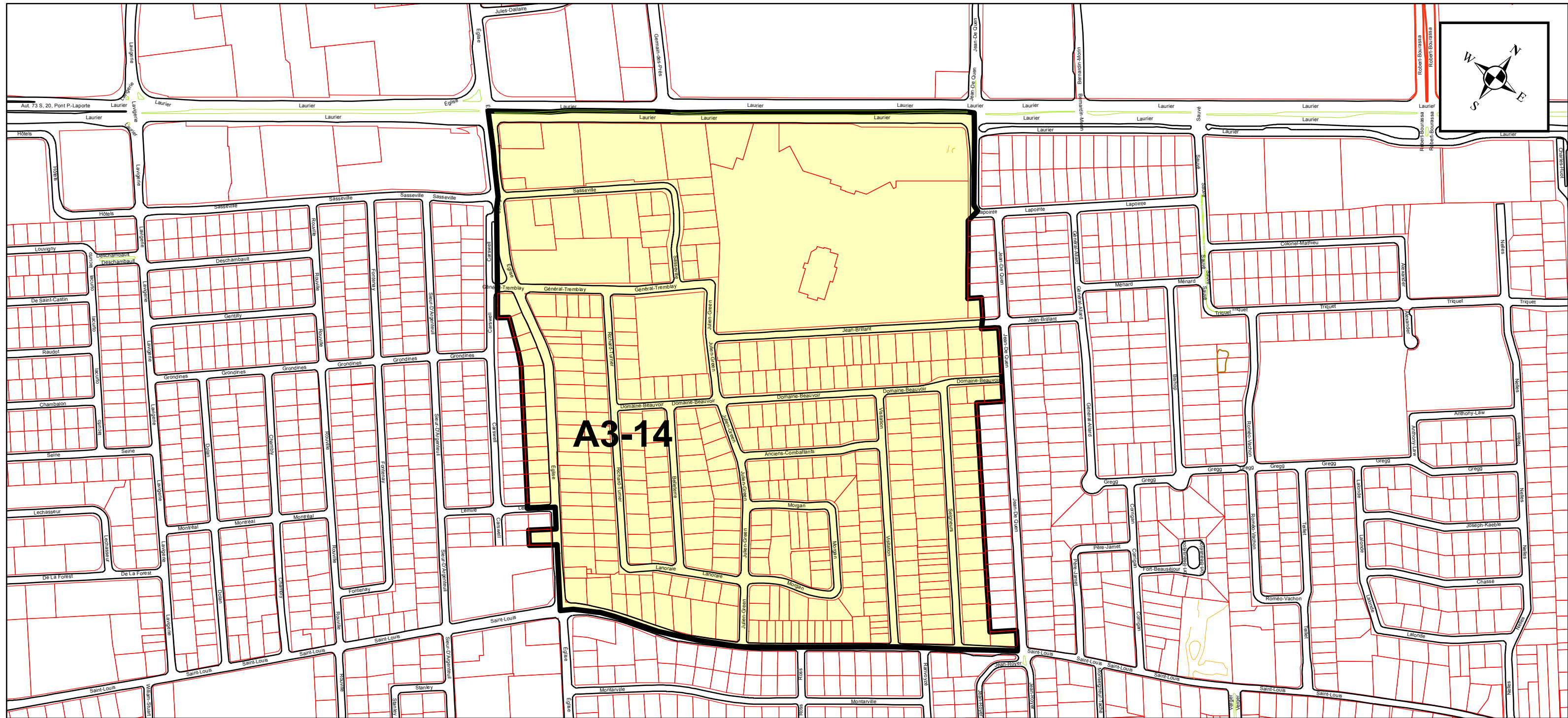
**RÉSEAU ARTÉRIEL D'AGGLOMÉRATION**



Limite de la Zone A3-14



Limite d'arrondissement



**A3-14**



**ANNEXE XV**

**FEUILLET 3**

**ARRONDISSEMENT DE SAINTE-FOY-SILLERY-CAP-ROUGE  
ZONES DE PERMIS DE STATIONNEMENT**

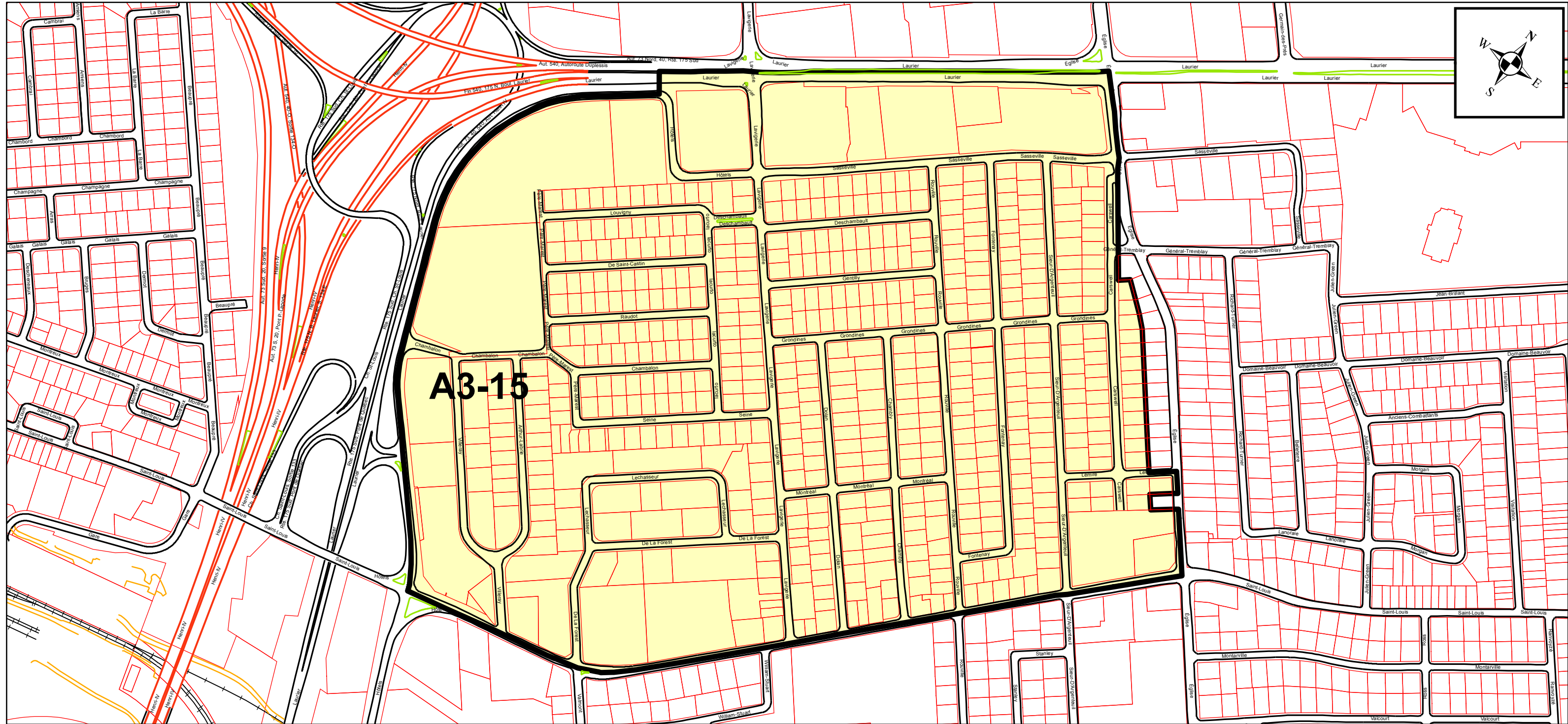
**PLAN DE LA ZONE A3-15  
RÉSEAU ARTÉRIEL D'AGGLOMÉRATION**



Limite de la Zone A3-15



Limite d'arrondissement



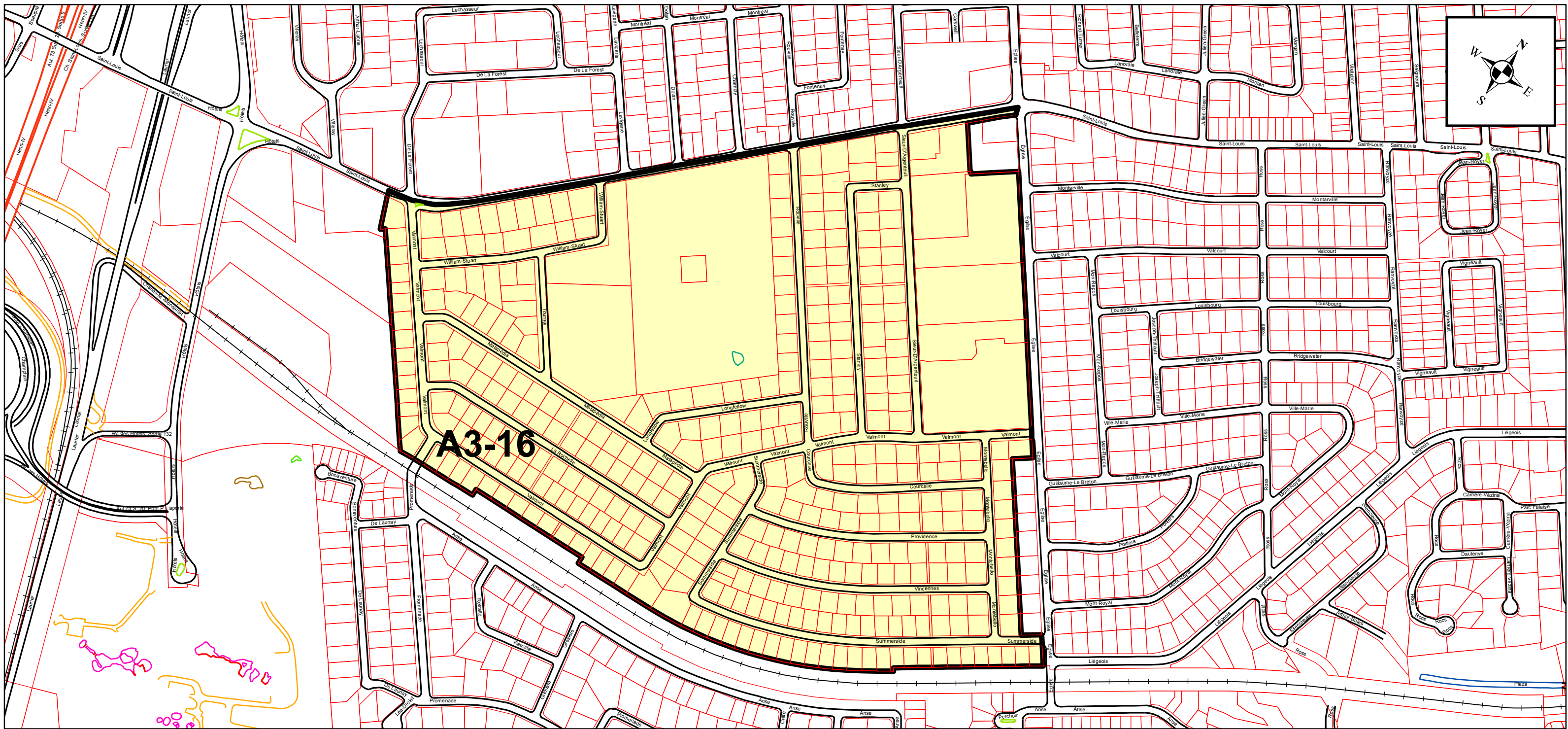
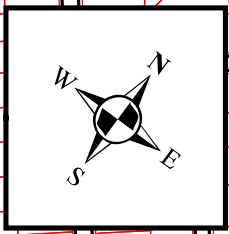
**ANNEXE XV**  
**FEUILLET 3**  
**ARRONDISSEMENT DE SAINTE-FOY-SILLERY-CAP-ROUGE**  
**ZONES DE PERMIS DE STATIONNEMENT**  
**PLAN DE LA ZONE A3-16**  
**RÉSEAU ARTÉRIEL D'AGGLOMÉRATION**



Limite de la Zone A3-16



Limite d'arrondissement





**ANNEXE XV**

**FEUILLET 3**

**ARRONDISSEMENT DE SAINTE-FOY-SILLERY-CAP-ROUGE  
ZONES DE PERMIS DE STATIONNEMENT**

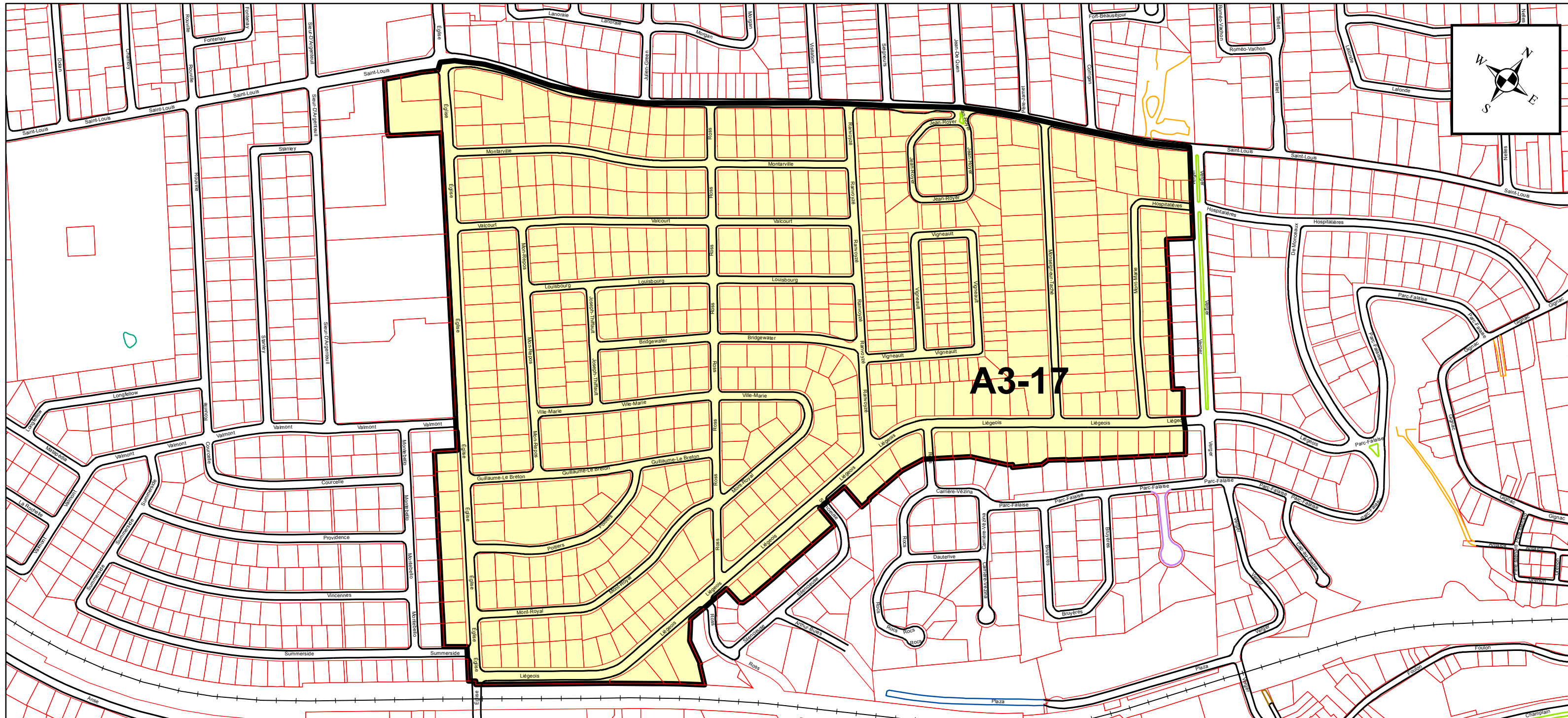
**PLAN DE LA ZONE A3-17  
RÉSEAU ARTÉRIEL D'AGGLOMÉRATION**



Limite de la Zone A3-17



Limite d'arrondissement



# ANNEXE XV

## FEUILLET 3

### ARRONDISSEMENT DE SAINTE-FOY-SILLERY-CAP-ROUGE ZONES DE PERMIS DE STATIONNEMENT

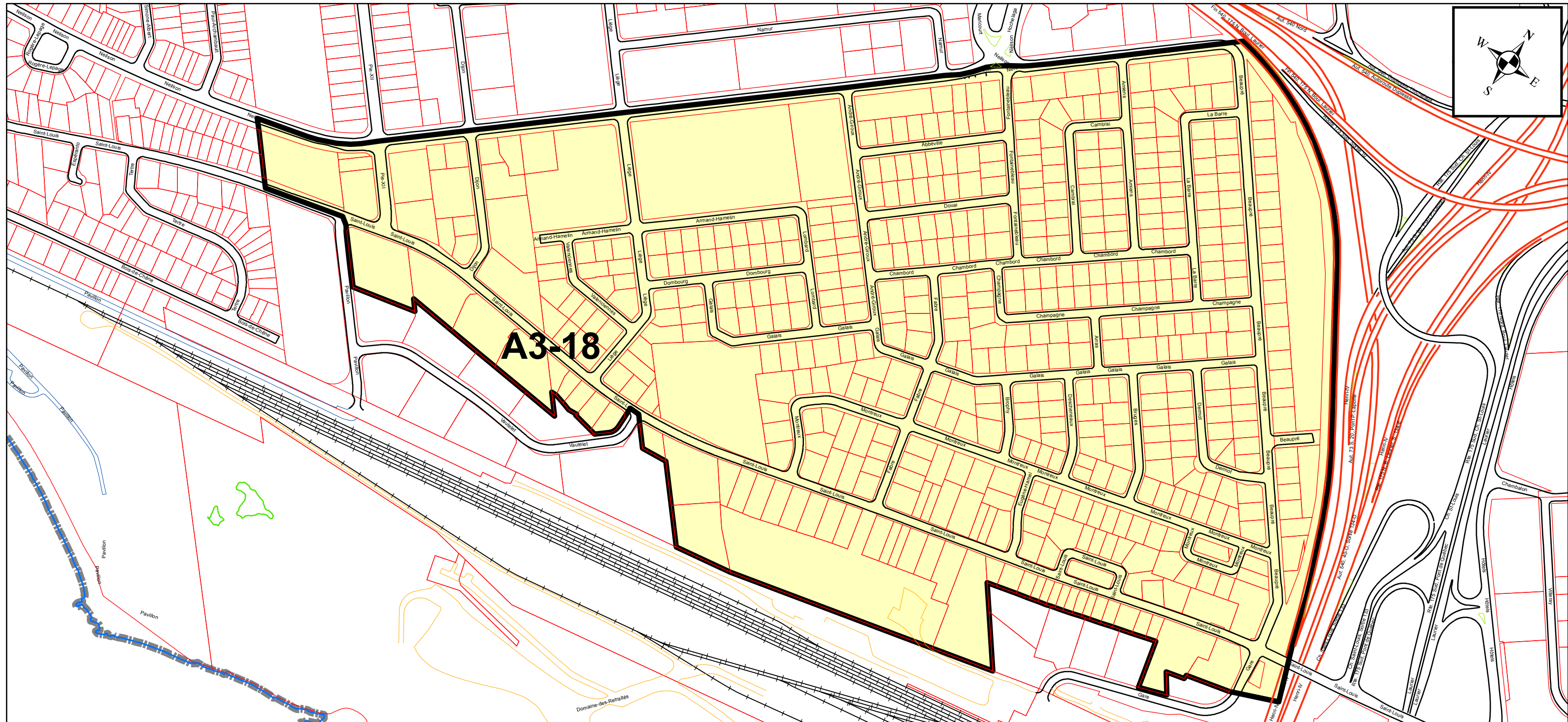
#### PLAN DE LA ZONE A3-18 RÉSEAU ARTÉRIEL D'AGGLOMÉRATION



Limite de la Zone A3-18



Limite d'arrondissement





**ANNEXE XV**

**FEUILLET 3**

**ARRONDISSEMENT DE SAINTE-FOY-SILLERY-CAP-ROUGE**

**ZONES DE PERMIS DE STATIONNEMENT**

**PLAN DE LA ZONE A3-19**

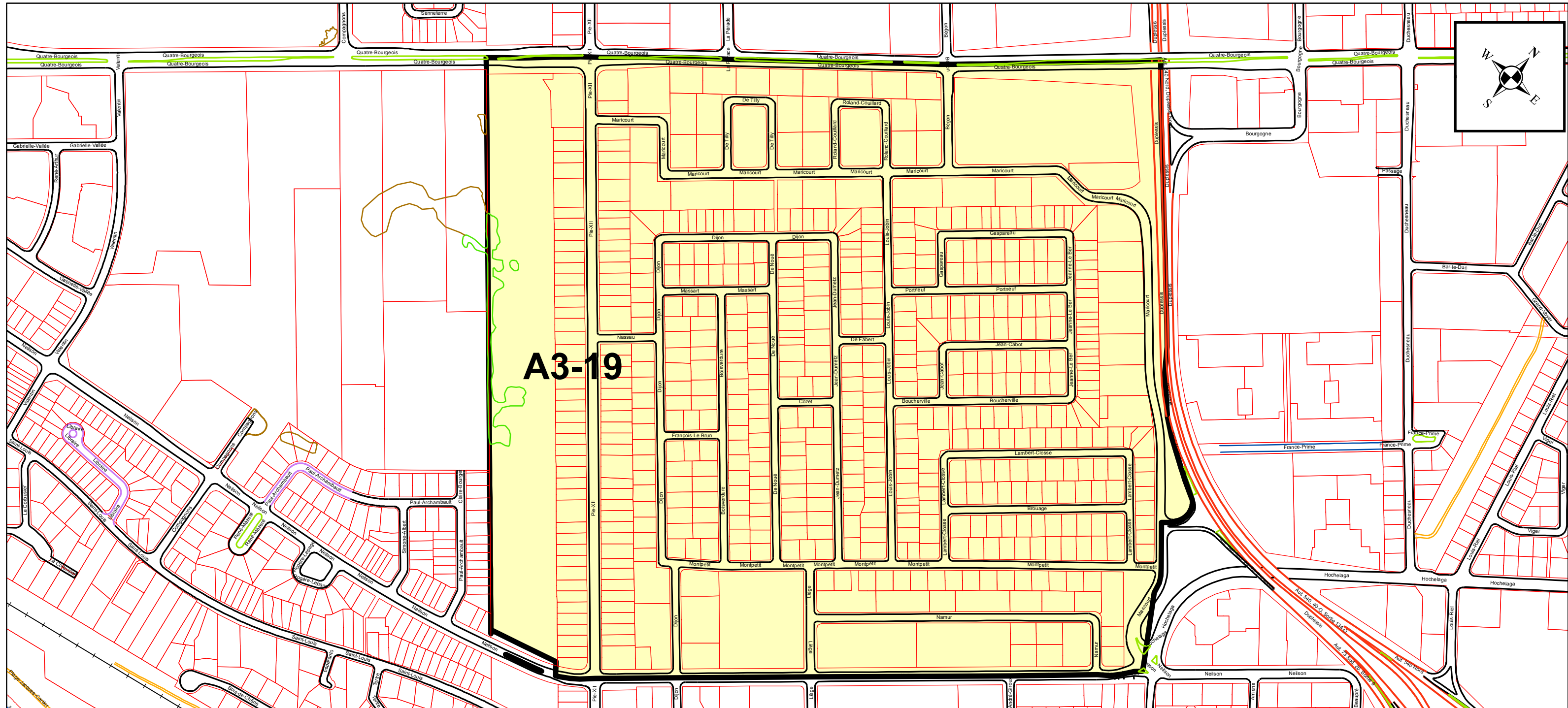
**RÉSEAU ARTÉRIEL D'AGGLOMÉRATION**



Limite de la Zone A3-19



Limite d'arrondissement



# ANNEXE XV

## FEUILLET 3

### ARRONDISSEMENT DE SAINTE-FOY-SILLERY-CAP-ROUGE

#### ZONES DE PERMIS DE STATIONNEMENT

#### PLAN DE LA ZONE A3-20

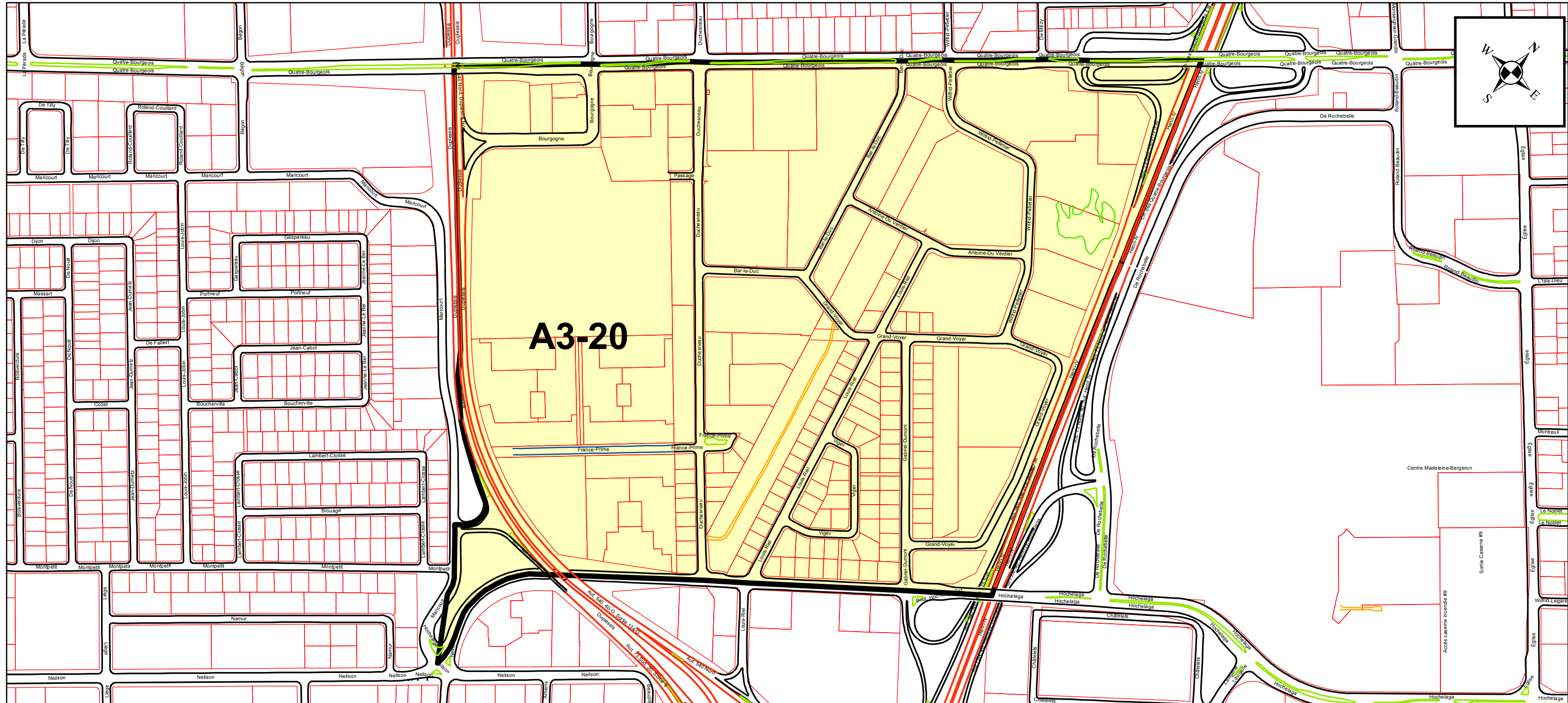
#### RÉSEAU ARTÉRIEL D'AGGLOMÉRATION



Limite de la Zone A3-20



Limite d'arrondissement





# ANNEXE XV

## FEUILLET 3

### ARRONDISSEMENT DE SAINTE-FOY-SILLERY-CAP-ROUGE ZONES DE PERMIS DE STATIONNEMENT

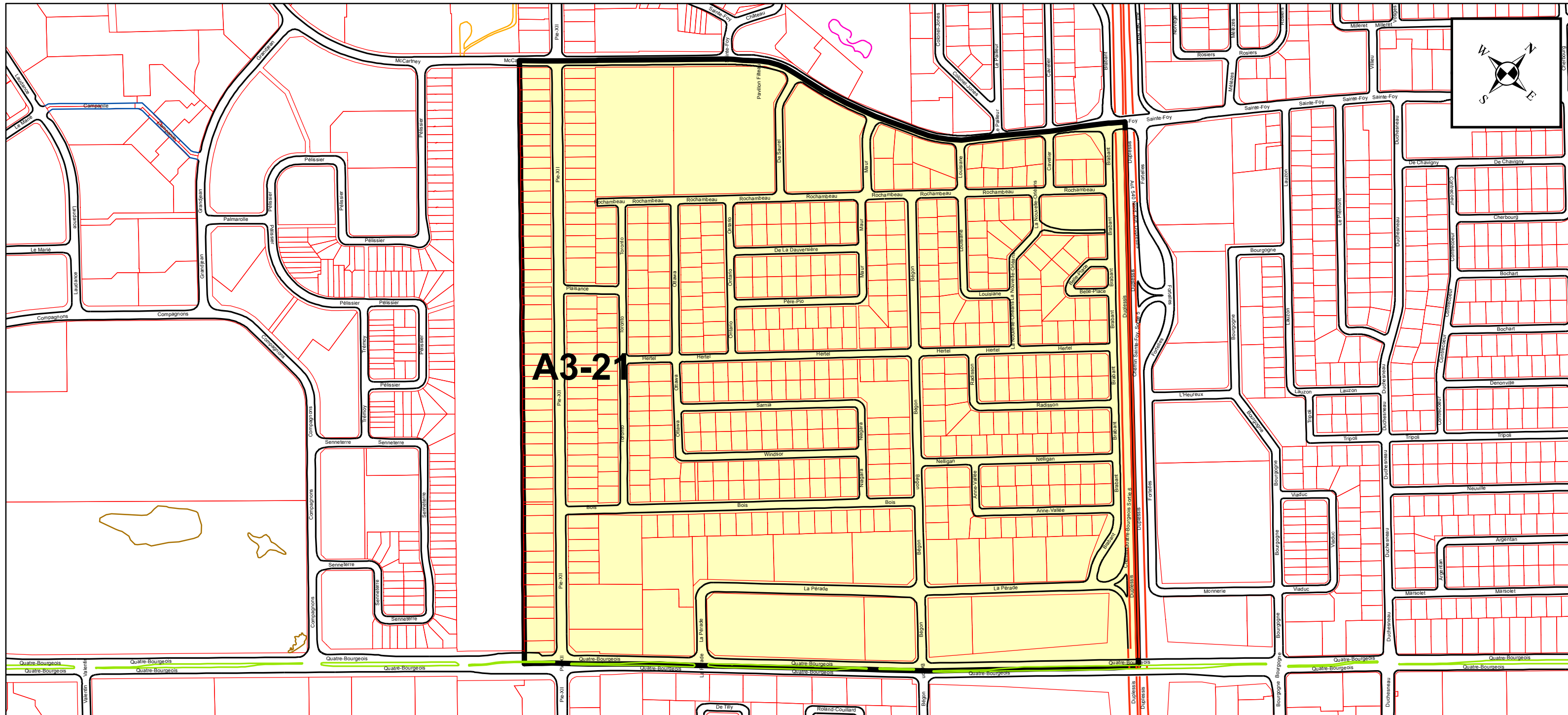
### PLAN DE LA ZONE A3-21 RÉSEAU ARTÉRIEL D'AGGLOMÉRATION



Limite de la Zone A3-21



Limite d'arrondissement



# ANNEXE XV

## FEUILLET 3

### ARRONDISSEMENT DE SAINTE-FOY-SILLERY-CAP-ROUGE

#### ZONES DE PERMIS DE STATIONNEMENT

#### PLAN DE LA ZONE A3-22

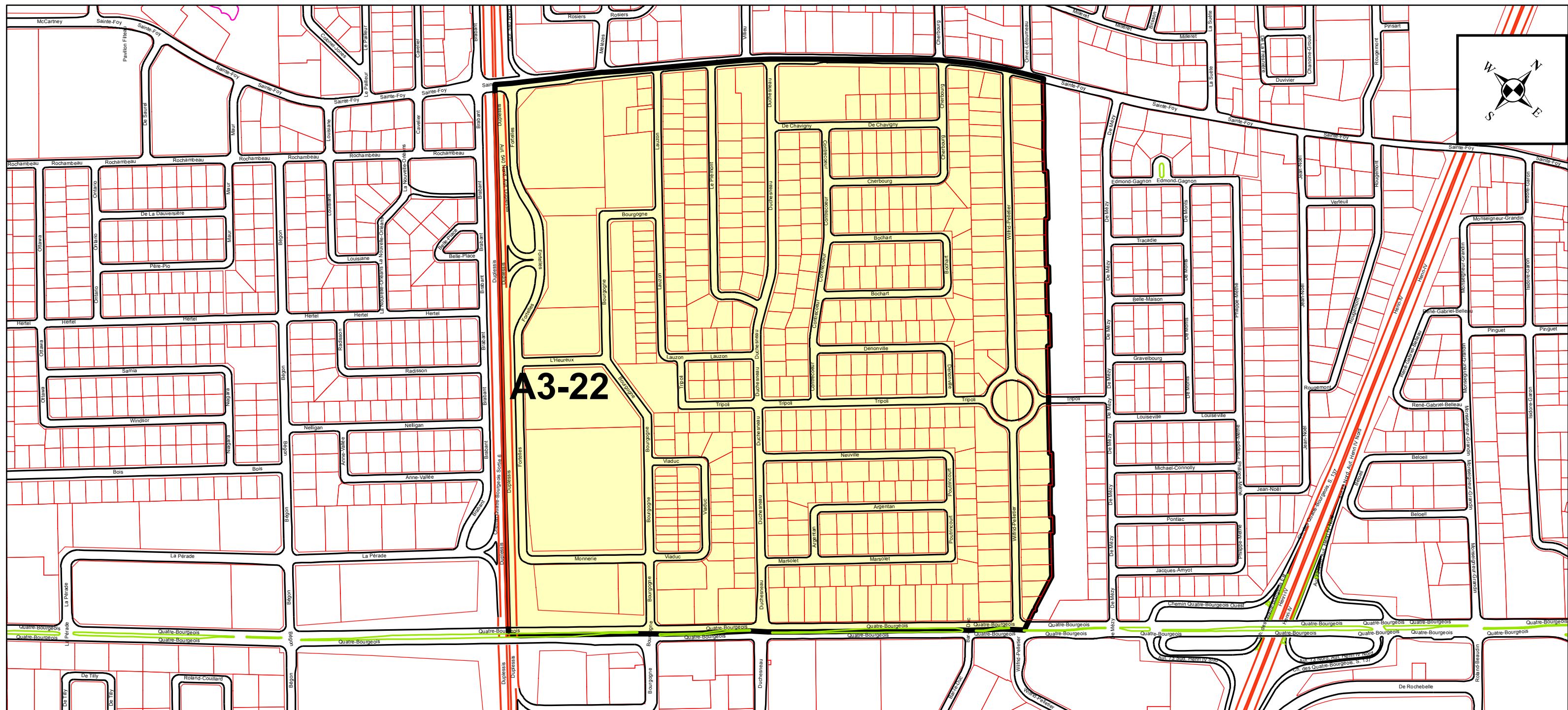
#### RÉSEAU ARTÉRIEL D'AGGLOMÉRATION



Limite de la Zone A3-22



Limite d'arrondissement





**ANNEXE XV**

**FEUILLET 3**

**ARRONDISSEMENT DE SAINTE-FOY-SILLERY-CAP-ROUGE  
ZONES DE PERMIS DE STATIONNEMENT**

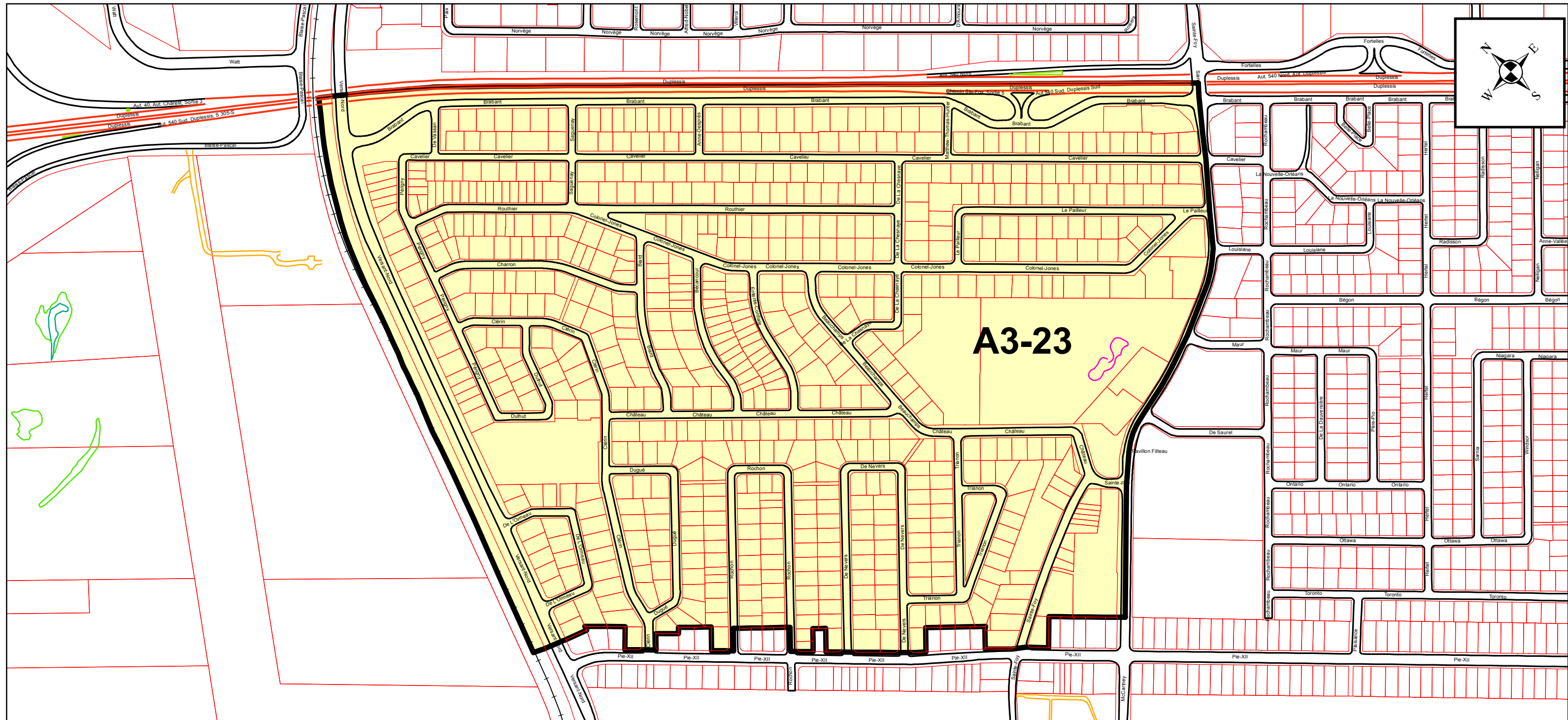
**PLAN DE LA ZONE A3-23  
RÉSEAU ARTÉRIEL D'AGGLOMÉRATION**



Limite de la Zone A3-23



Limite d'arrondissement



**ANNEXE XV**

**FEUILLET 3**

**ARRONDISSEMENT DE SAINTE-FOY-SILLERY-CAP-ROUGE  
ZONES DE PERMIS DE STATIONNEMENT**

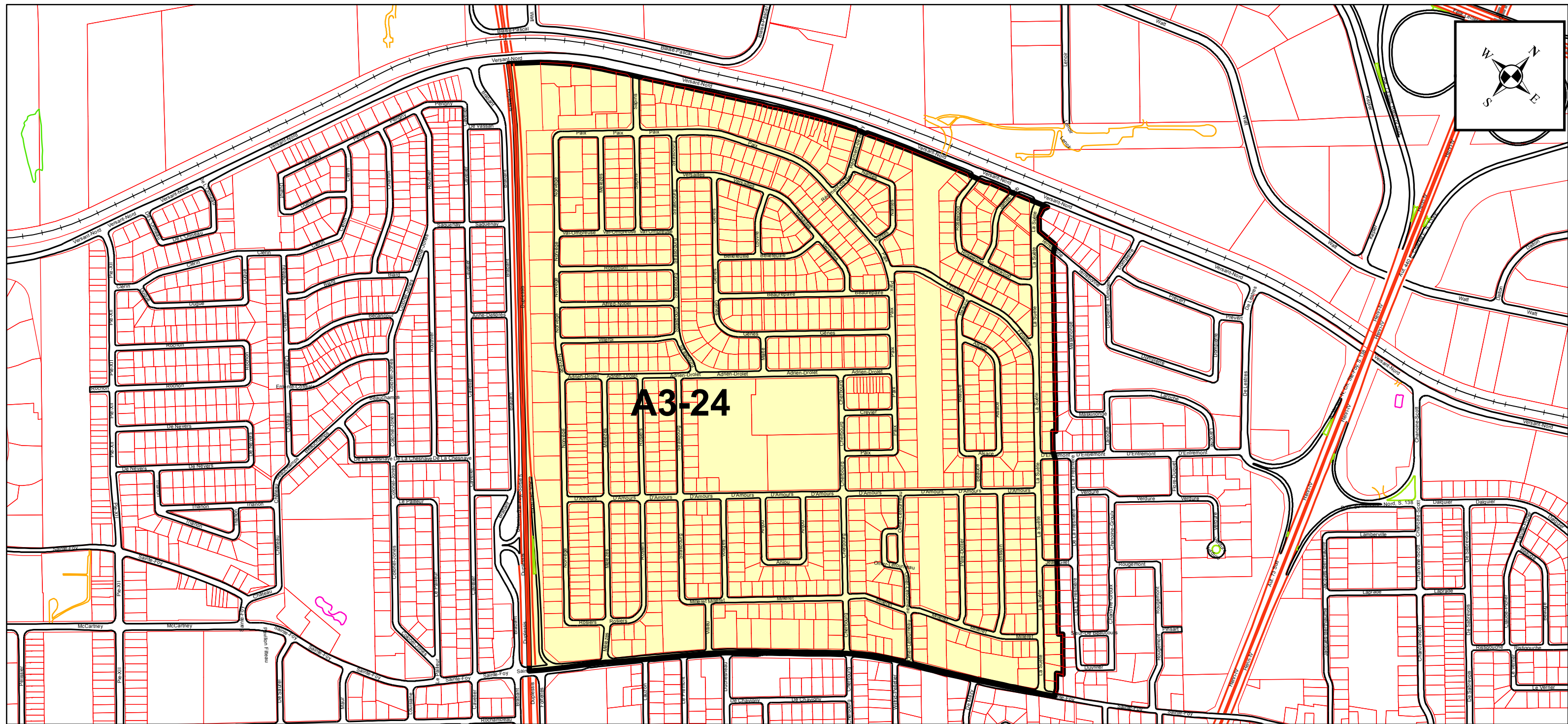
**PLAN DE LA ZONE A3-24  
RÉSEAU ARTÉRIEL D'AGGLOMÉRATION**



Limite de la Zone A3-24



Limite d'arrondissement



**A3-24**





# ANNEXE XV

## FEUILLET 3

### ARRONDISSEMENT DE SAINTE-FOY-SILLERY-CAP-ROUGE

#### ZONES DE PERMIS DE STATIONNEMENT

#### PLAN DE LA ZONE A3-25

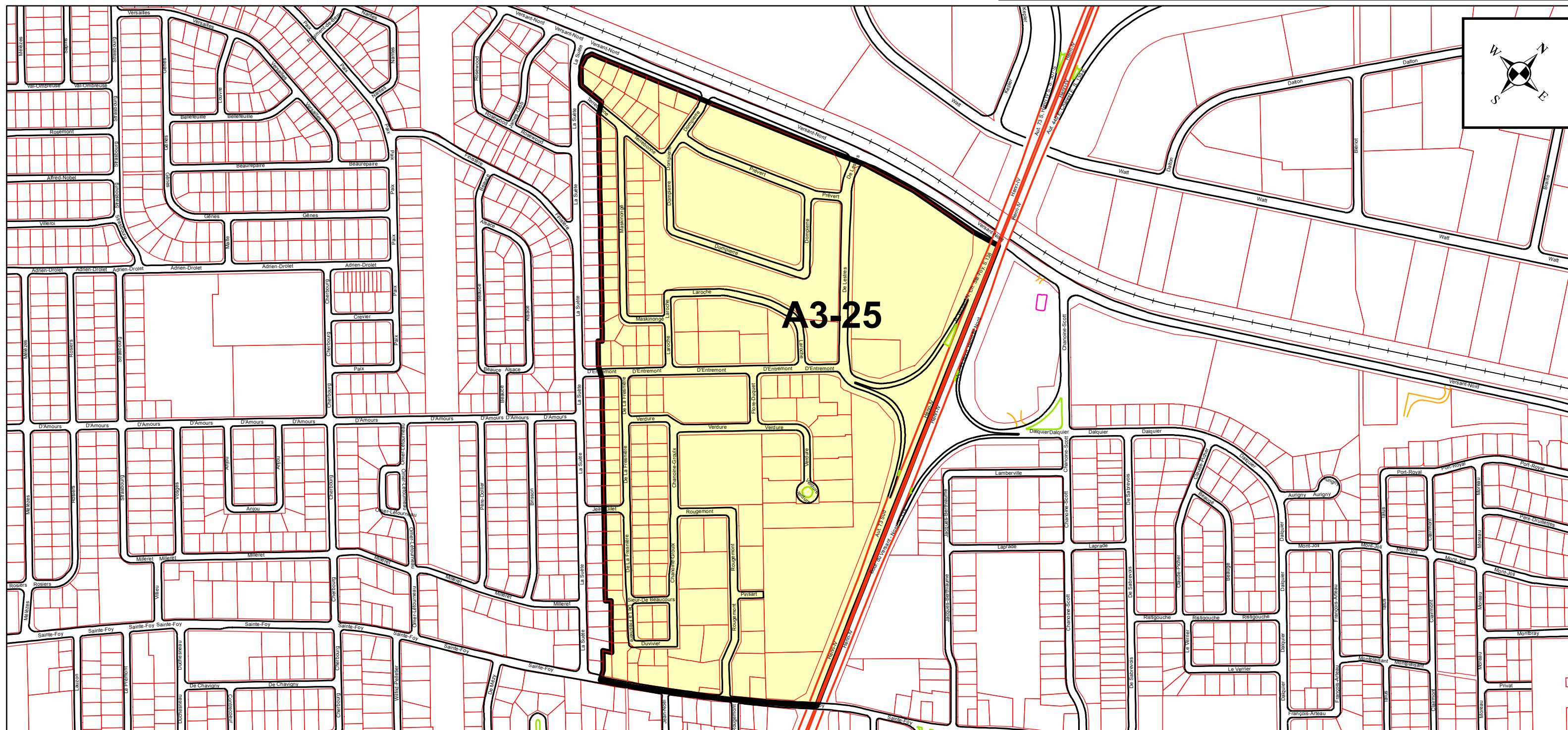
#### RÉSEAU ARTÉRIEL D'AGGLOMÉRATION



Limite de la Zone A3-25



Limite d'arrondissement



# ANNEXE XV

## FEUILLET 3

### ARRONDISSEMENT DE SAINTE-FOY-SILLERY-CAP-ROUGE ZONES DE PERMIS DE STATIONNEMENT

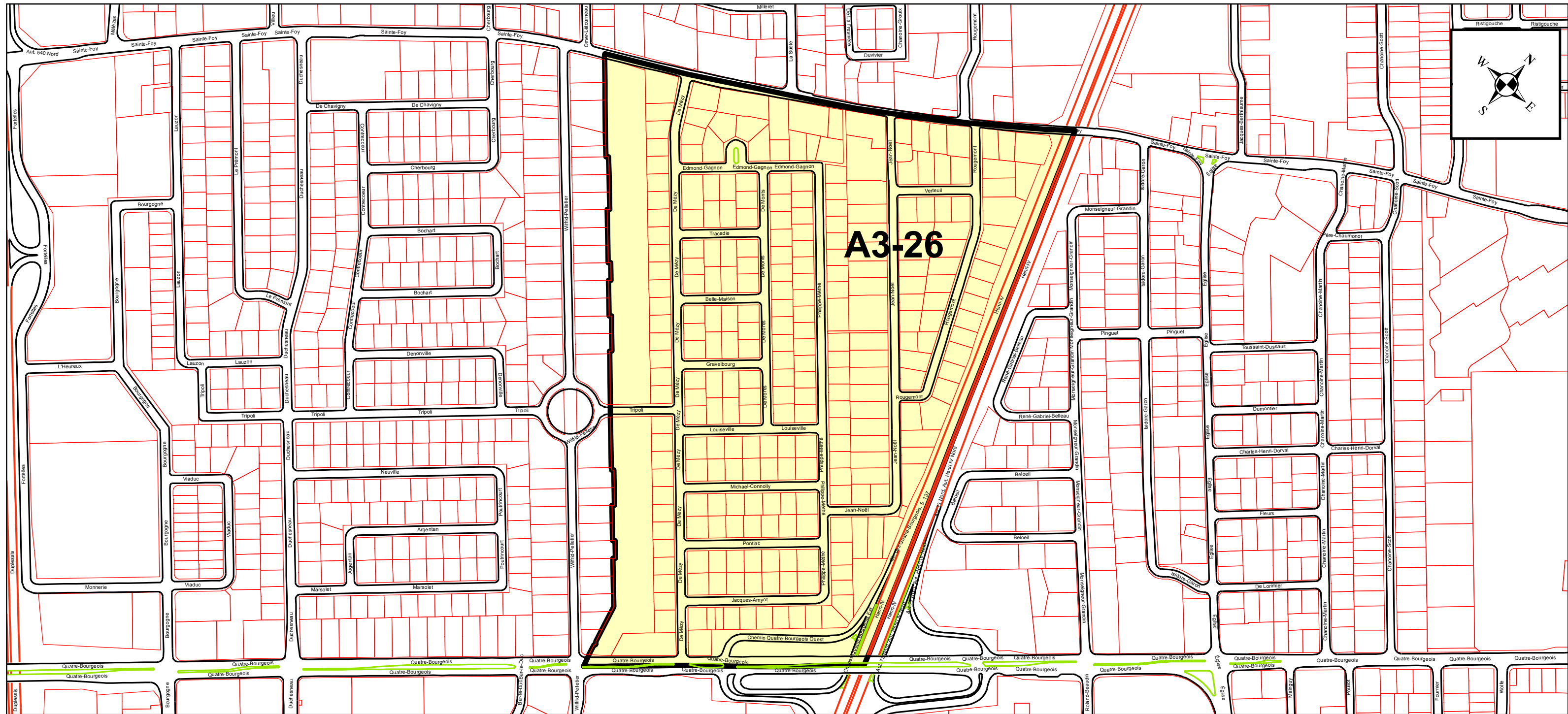
### PLAN DE LA ZONE A3-26 RÉSEAU ARTÉRIEL D'AGGLOMÉRATION



Limite de la Zone A3-26



Limite d'arrondissement





# ANNEXE XV

## FEUILLET 3

### ARRONDISSEMENT DE SAINTE-FOY-SILLERY-CAP-ROUGE ZONES DE PERMIS DE STATIONNEMENT

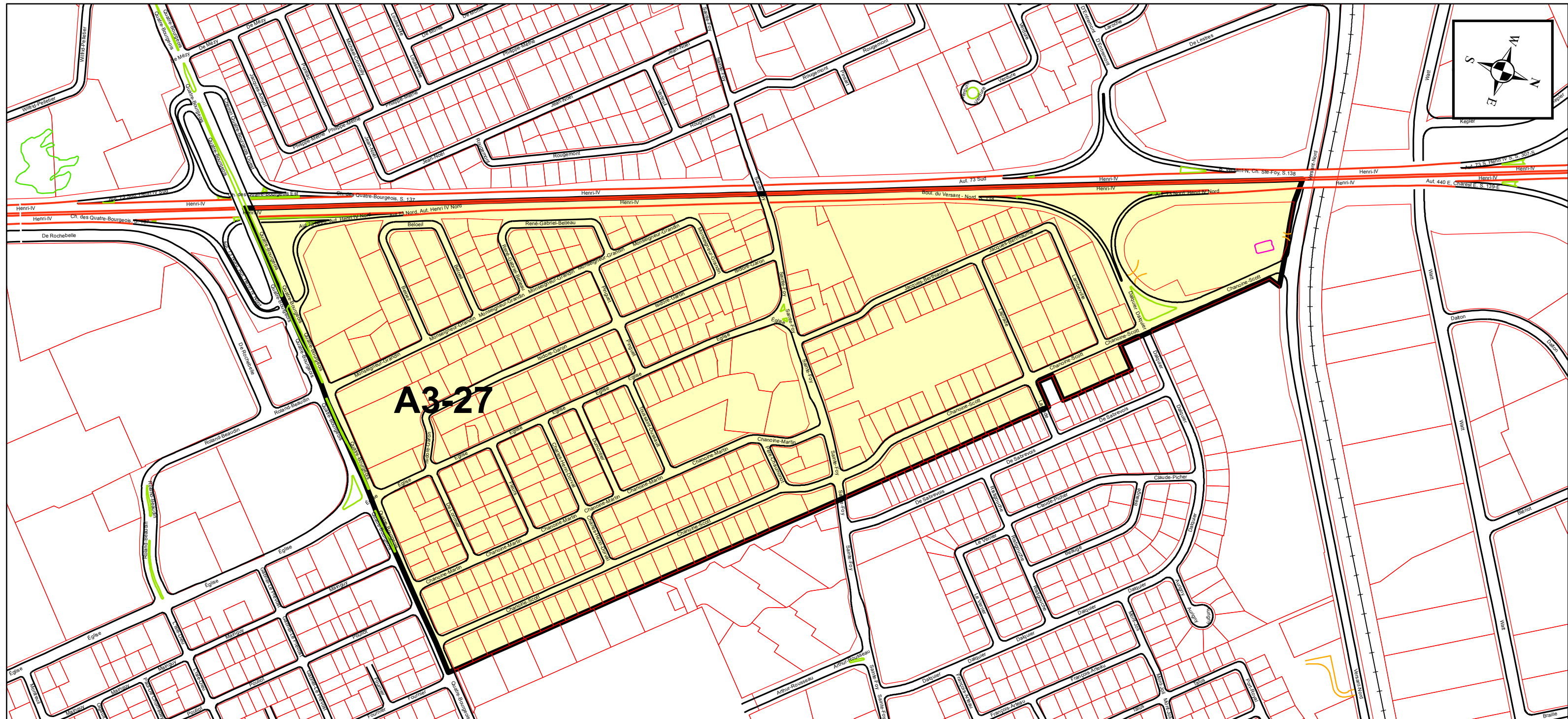
#### PLAN DE LA ZONE A3-27 RÉSEAU ARTÉRIEL D'AGGLOMÉRATION



Limite de la Zone A3-27



Limite d'arrondissement



# ANNEXE XV

## FEUILLET 3

### ARRONDISSEMENT DE SAINTE-FOY-SILLERY-CAP-ROUGE ZONES DE PERMIS DE STATIONNEMENT

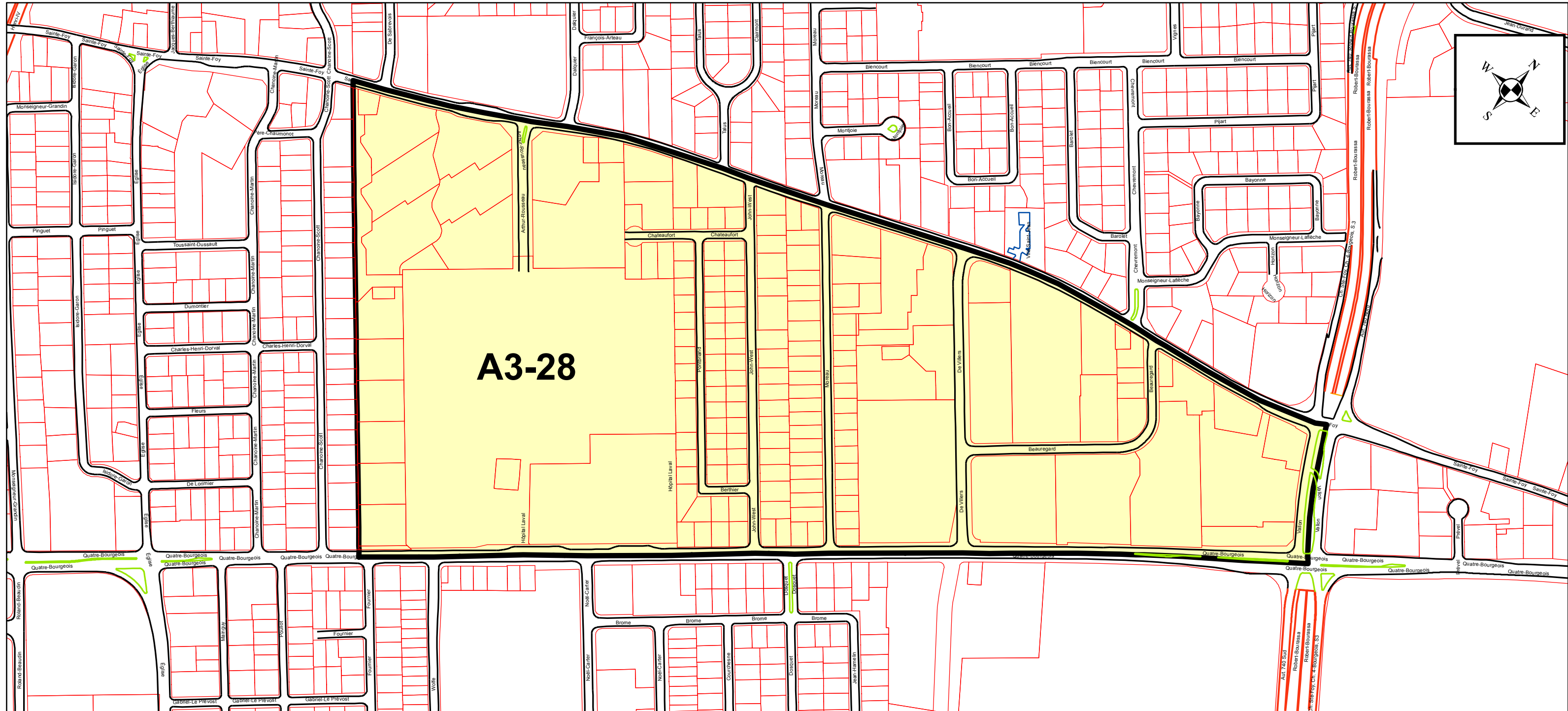
### PLAN DE LA ZONE A3-28 RÉSEAU ARTÉRIEL D'AGGLOMÉRATION



Limite de la Zone A3-28



Limite d'arrondissement






**ANNEXE XV**


**FEUILLET 3**

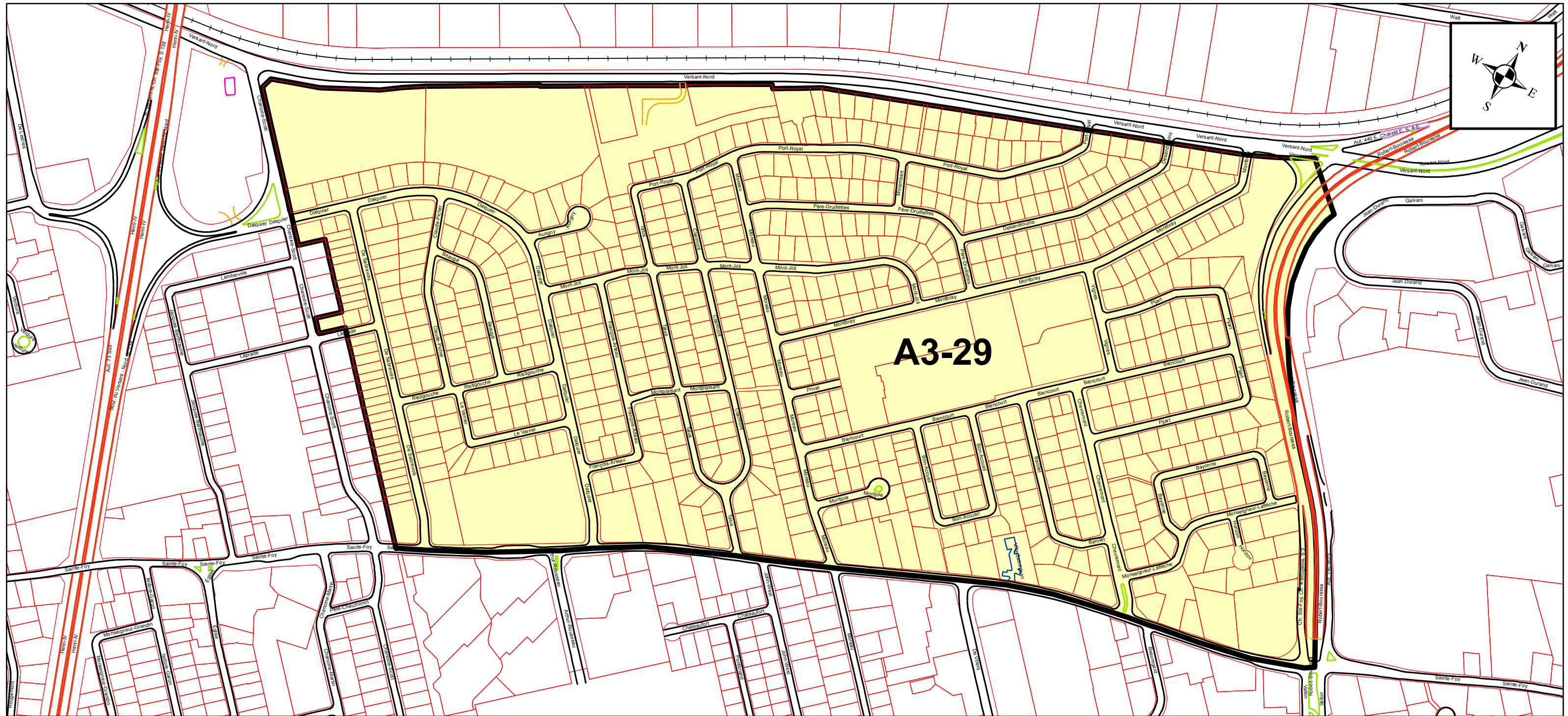
**ARRONDISSEMENT DE SAINTE-FOY-SILLERY-CAP-ROUGE  
ZONES DE PERMIS DE STATIONNEMENT**

**PLAN DE LA ZONE A3-29**

**RÉSEAU ARTÉRIEL D'AGGLOMÉRATION**

 Limite de la Zone A3-29

 Limite d'arrondissement



**ANNEXE XV**

**FEUILLET 3**

**ARRONDISSEMENT DE SAINTE-FOY-SILLERY-CAP-ROUGE**

**ZONES DE PERMIS DE STATIONNEMENT**

**PLAN DE LA ZONE A3-30**

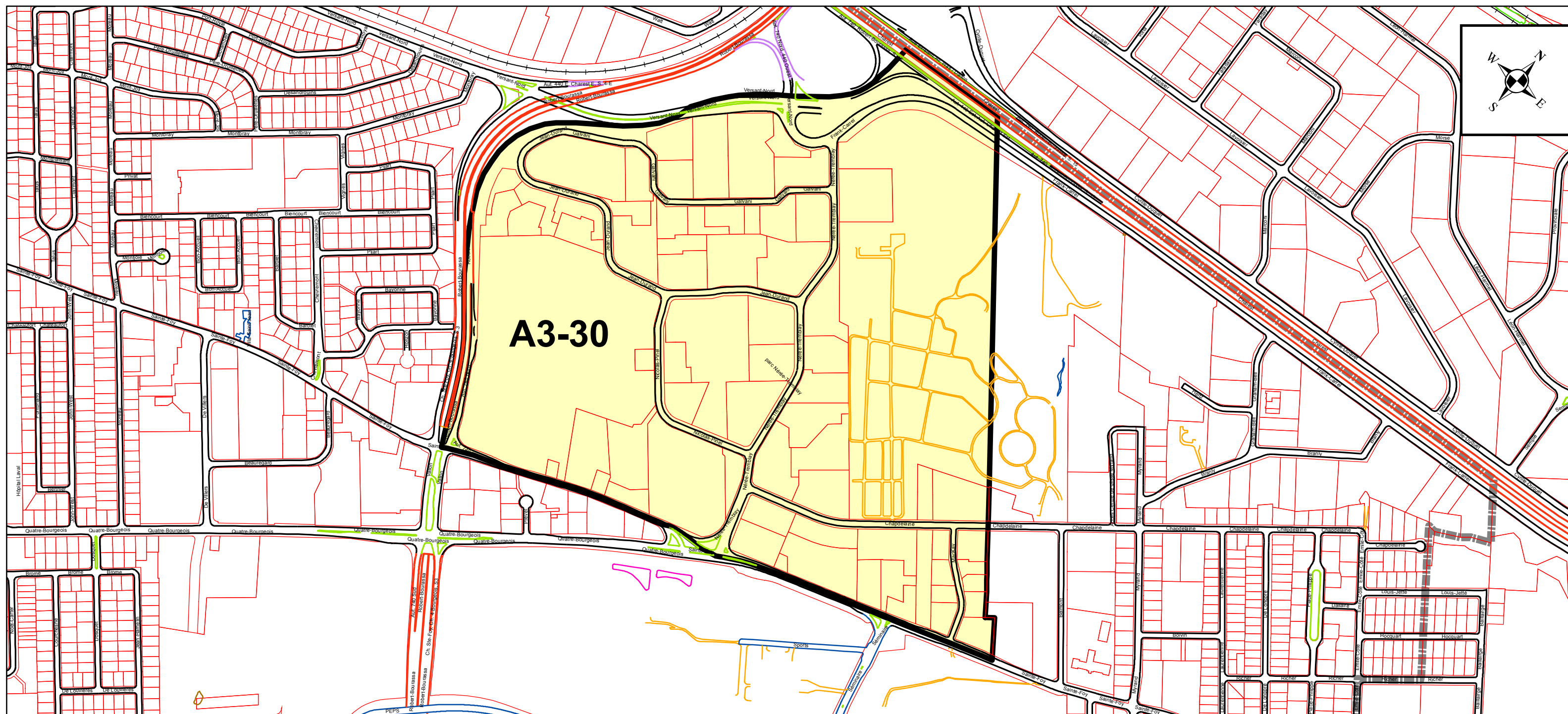
**RÉSEAU ARTÉRIEL D'AGGLOMÉRATION**



Limite de la Zone A3-30



Limite d'arrondissement





# ANNEXE XV

## FEUILLET 3

### ARRONDISSEMENT DE SAINTE-FOY-SILLERY-CAP-ROUGE ZONES DE PERMIS DE STATIONNEMENT

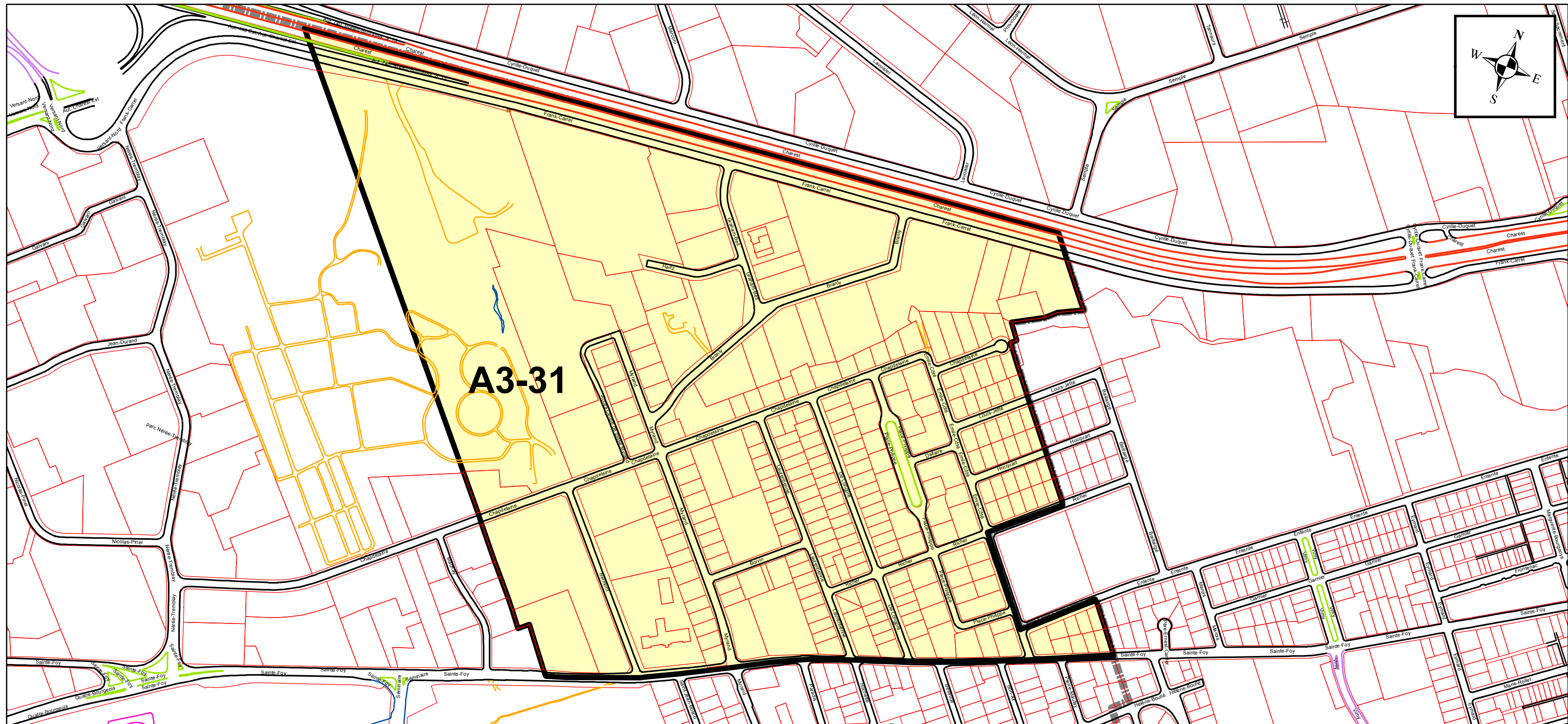
### PLAN DE LA ZONE A3-31 RÉSEAU ARTÉRIEL D'AGGLOMÉRATION



Limite de la Zone A3-31



Limite d'arrondissement



**ANNEXE XV**

**FEUILLET 3**

**ARRONDISSEMENT DE SAINTE-FOY-SILLERY-CAP-ROUGE  
ZONES DE PERMIS DE STATIONNEMENT**

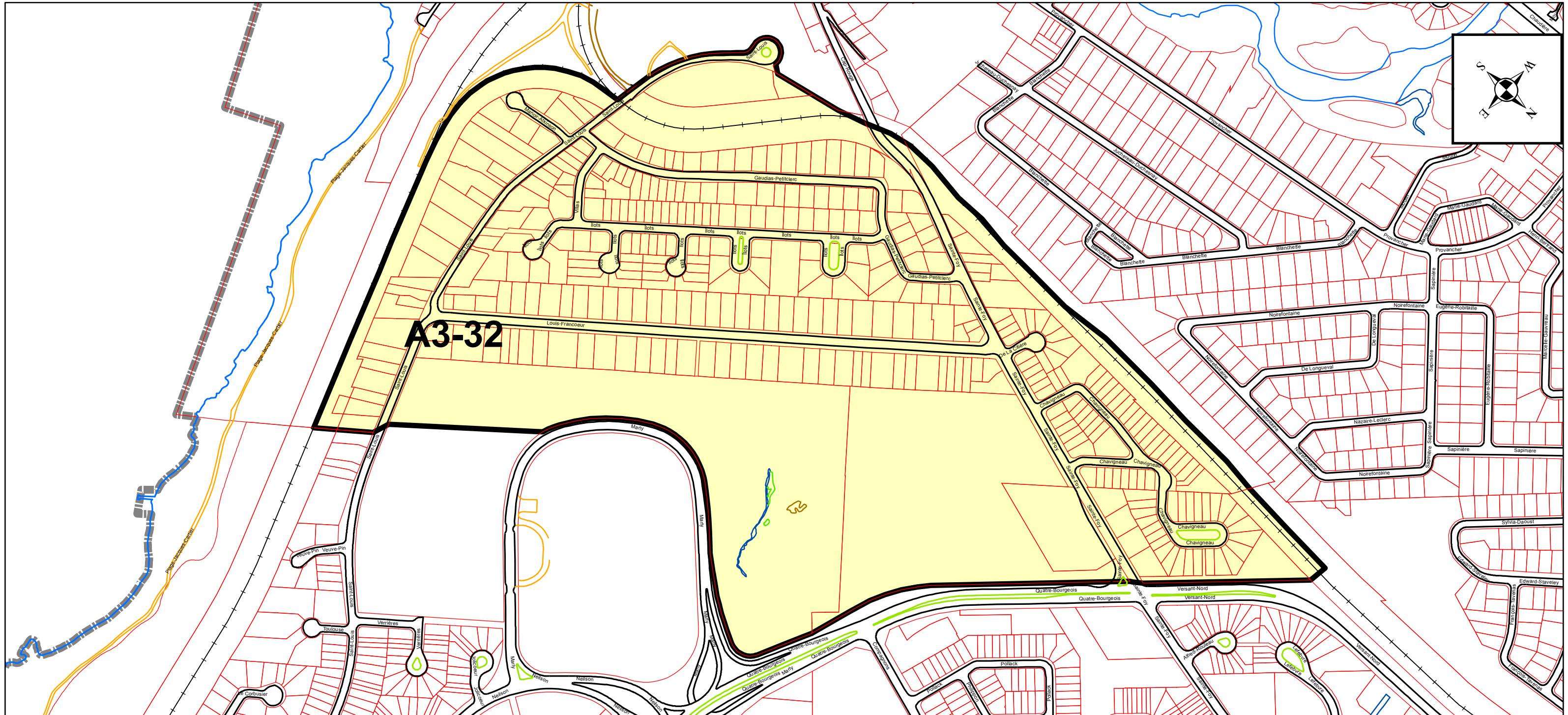
**PLAN DE LA ZONE A3-32  
RÉSEAU ARTÉRIEL D'AGGLOMÉRATION**



Limite de la Zone A3-32



Limite d'arrondissement





**ANNEXE XV**

**FEUILLET 3**

**ARRONDISSEMENT DE SAINTE-FOY-SILLERY-CAP-ROUGE  
ZONES DE PERMIS DE STATIONNEMENT**

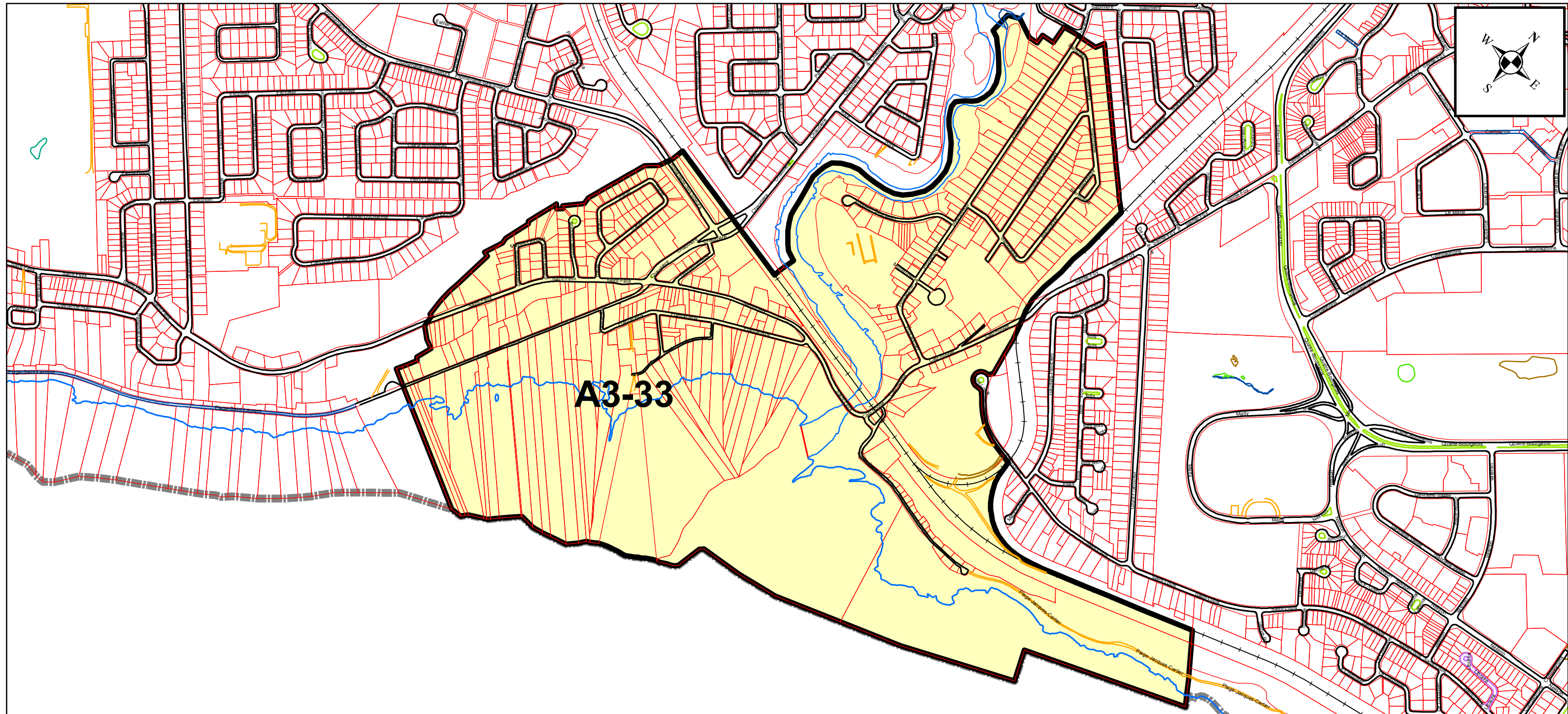
**PLAN DE LA ZONE A3-33  
RÉSEAU ARTÉRIEL D'AGGLOMÉRATION**



Limite de la Zone A3-33



Limite d'arrondissement





**ANNEXE XV**

**FEUILLET 3**

**ARRONDISSEMENT DE SAINTE-FOY-SILLERY-CAP-ROUGE  
ZONES DE PERMIS DE STATIONNEMENT**

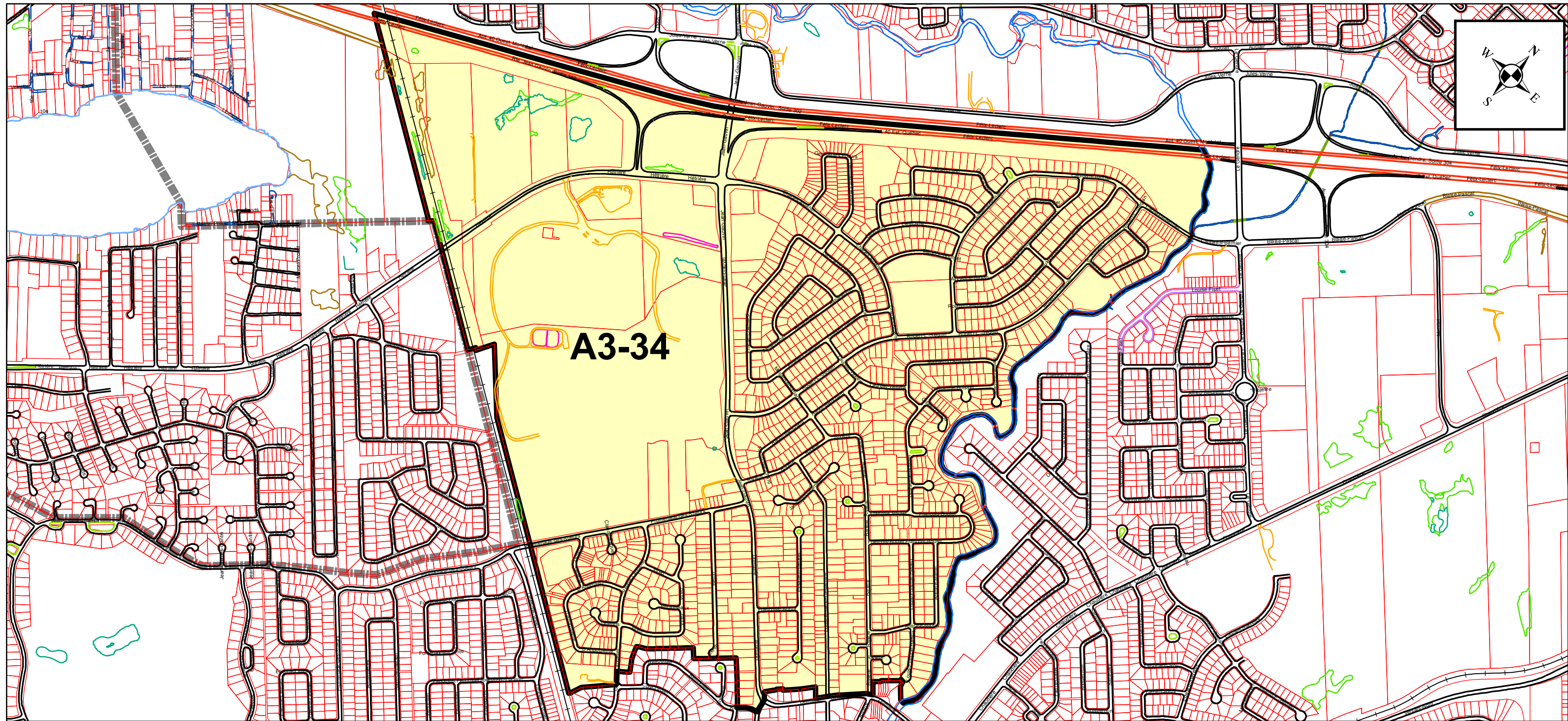
**PLAN DE LA ZONE A3-34  
RÉSEAU ARTÉRIEL D'AGGLOMÉRATION**



Limite de la Zone A3-34

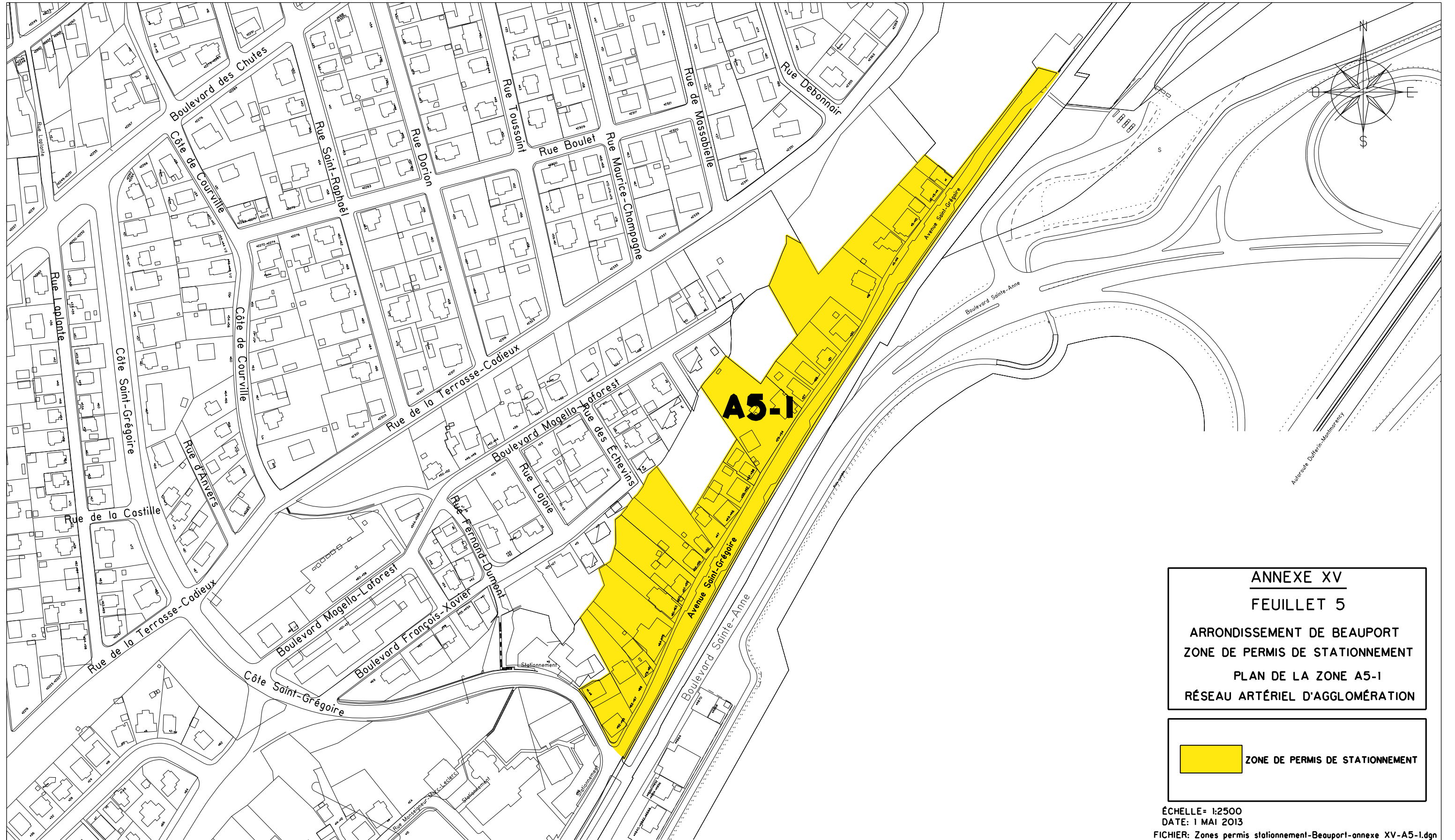


Limite d'arrondissement



**A3-34**

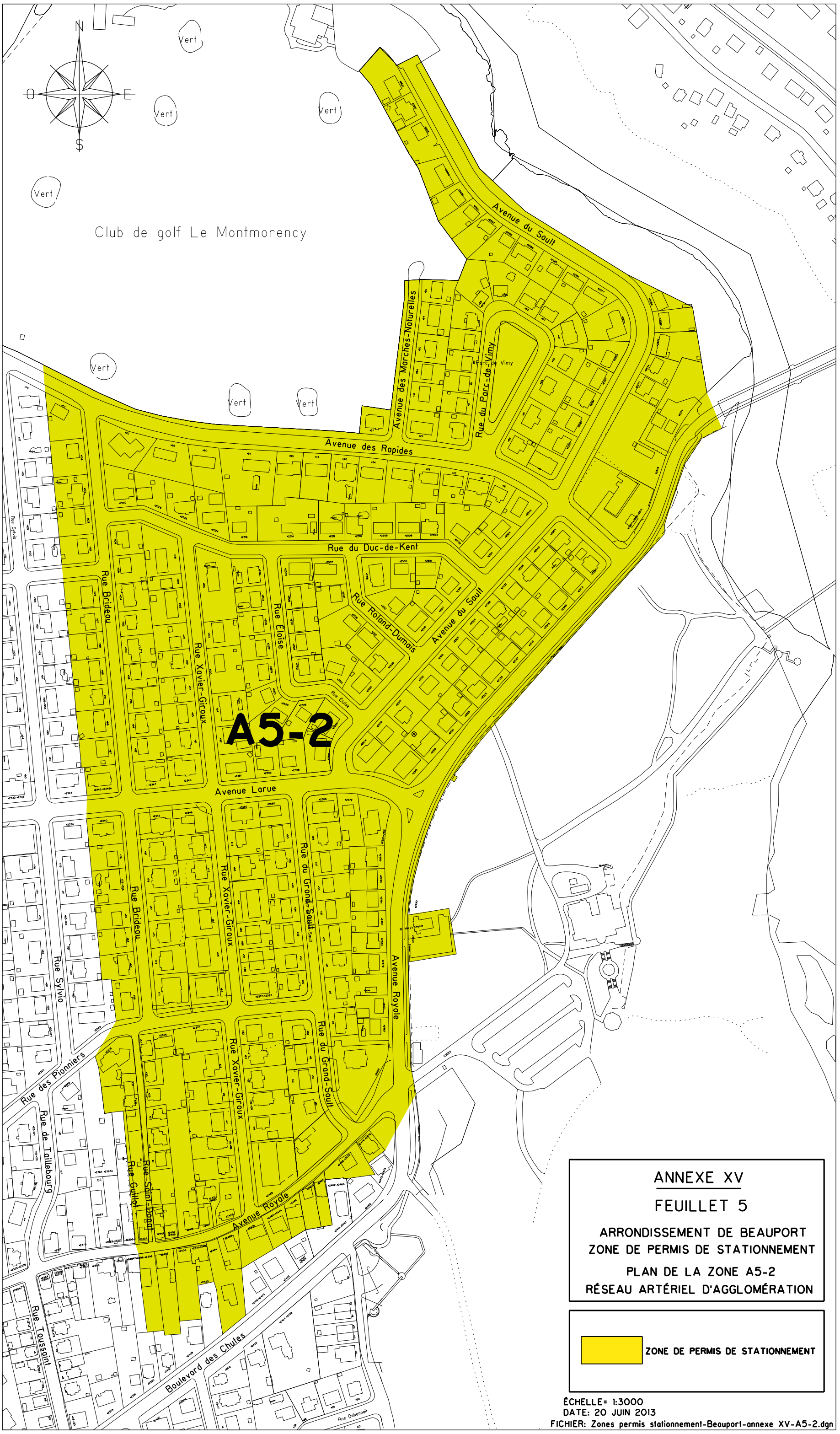




**ANNEXE XV**  
**FEUILLET 5**  
 ARRONDISSEMENT DE BEAUPORT  
 ZONE DE PERMIS DE STATIONNEMENT  
 PLAN DE LA ZONE A5-1  
 RÉSEAU ARTÉRIEL D'AGGLOMÉRATION

 ZONE DE PERMIS DE STATIONNEMENT

ÉCHELLE= 1:2500  
 DATE: 1 MAI 2013  
 FICHER: Zones permis stationnement-Beauport-annexe XV-A5-1.dgn



**A5-2**

**ANNEXE XV**  
**FEUILLET 5**  
 ARRONDISSEMENT DE BEAUPORT  
 ZONE DE PERMIS DE STATIONNEMENT  
 PLAN DE LA ZONE A5-2  
 RÉSEAU ARTÉRIEL D'AGGLOMÉRATION

 ZONE DE PERMIS DE STATIONNEMENT

ÉCHELLE= 1:3000  
 DATE: 20 JUN 2013  
 FICHER: Zones permis stationnement-Beauport-annexe XV-A5-2.dgn



# ANNEXE XV

## FEUILLET 1

### ARRONDISSEMENT DE LA CITÉ-LIMOILLOU ZONES DE PERMIS DE STATIONNEMENT

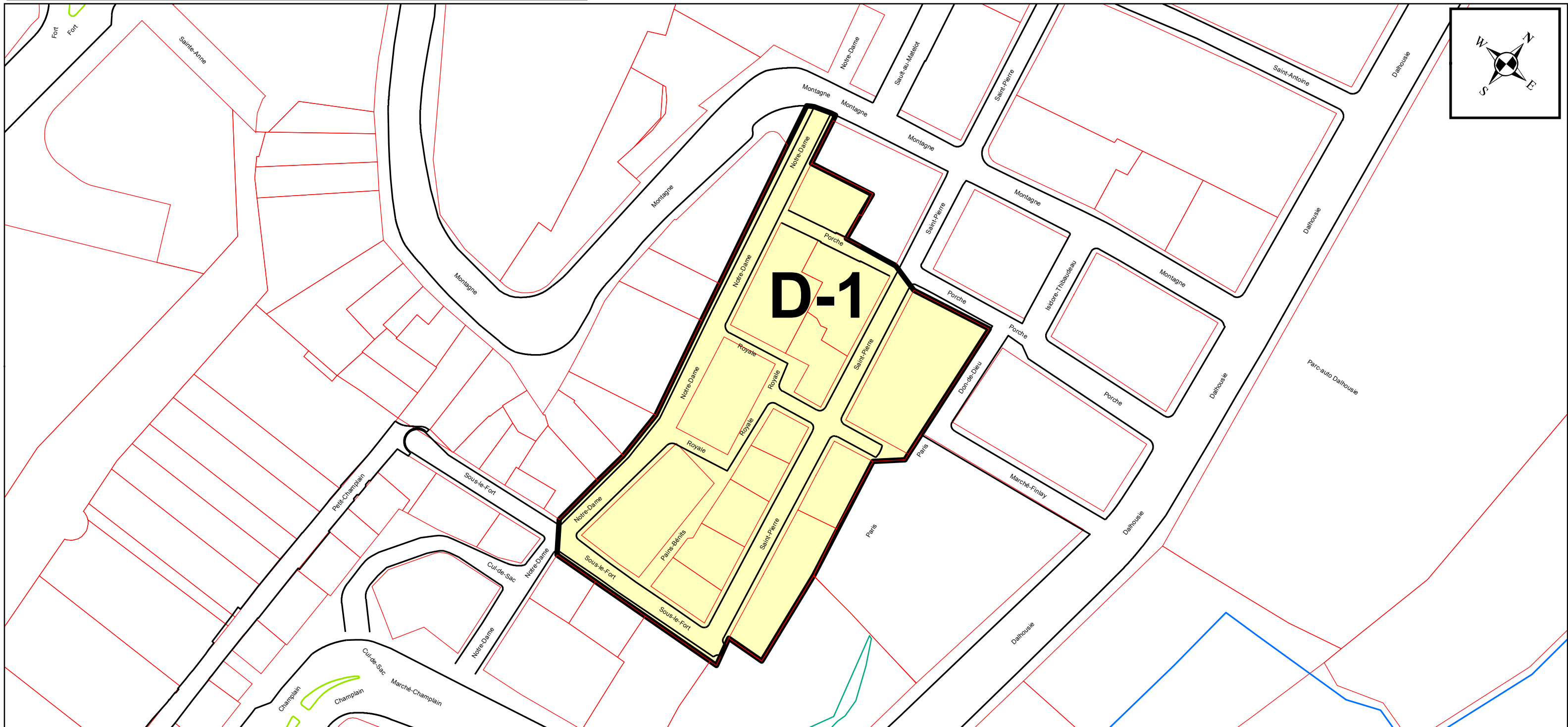
### PLAN DE LA ZONE D-1 RÉSEAU ARTÉRIEL D'AGGLOMÉRATION



Limite de la zone D-1



Limite d'arrondissement



# ANNEXE XV

## FEUILLET 1

### ARRONDISSEMENT DE LA CITÉ-LIMOILLOU ZONES DE PERMIS DE STATIONNEMENT

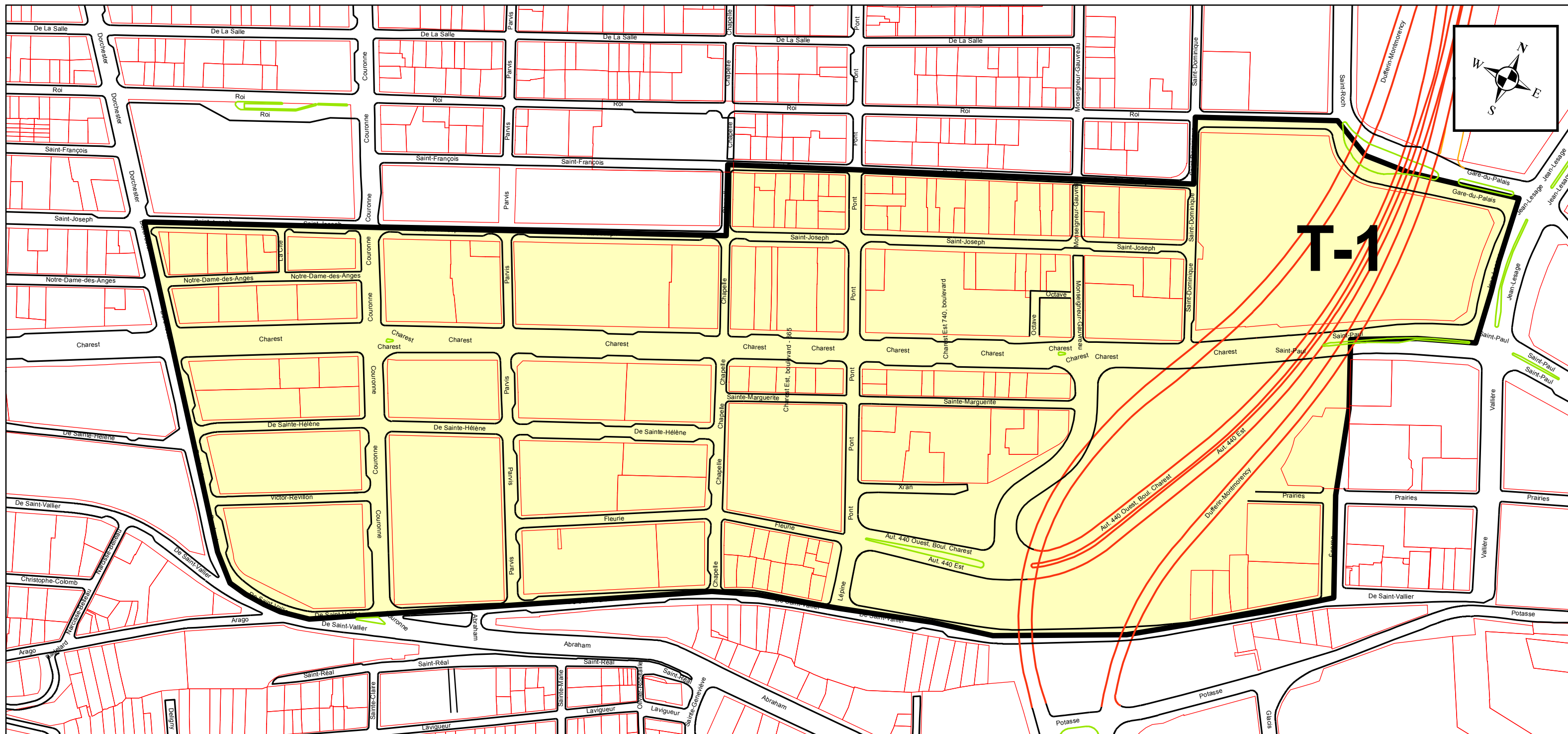
### PLAN DE LA ZONE T-1 RÉSEAU ARTÉRIEL D'AGGLOMÉRATION



Limite de la zone T-1



Limite d'arrondissement





**ANNEXE XV**

**FEUILLET 3**

**ARRONDISSEMENT DE SAINTE-FOY-SILLERY-CAP-ROUGE**

**ZONES DE PERMIS DE STATIONNEMENT**

**PLAN DE LA ZONE T-2**

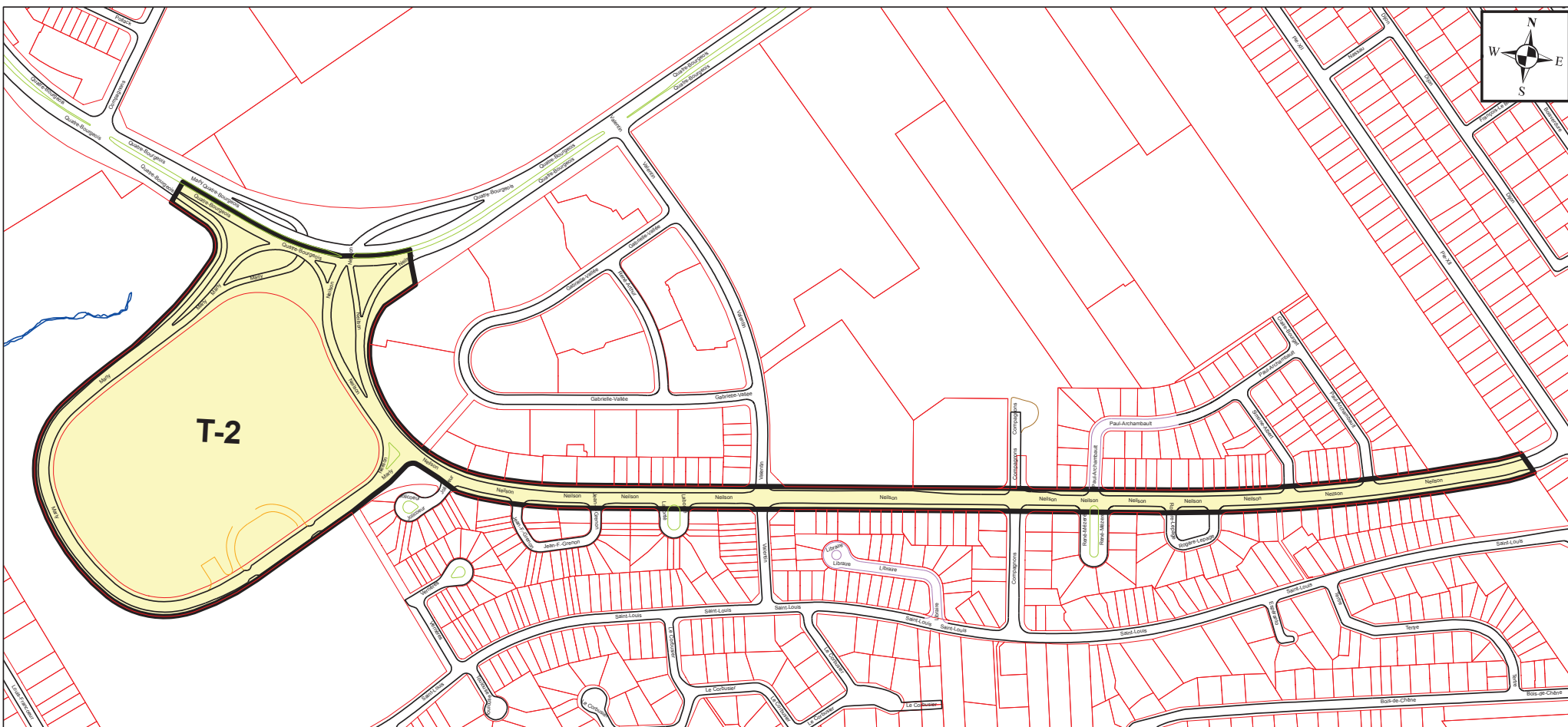
**RÉSEAU ARTÉRIEL D'AGGLOMÉRATION**



Limite de la Zone T-2



Limite d'arrondissement



# ANNEXE XV

## FEUILLET 3

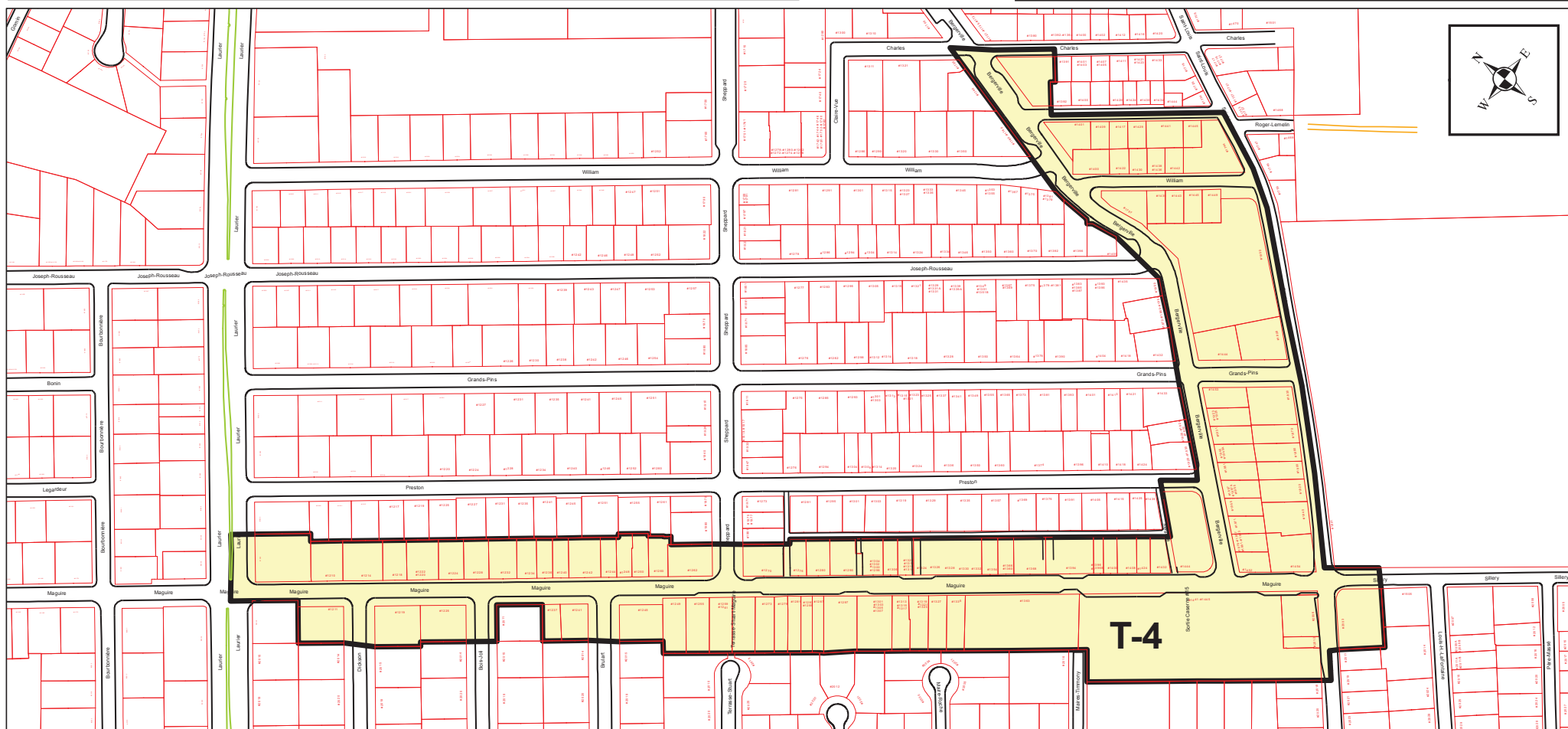
### ARRONDISSEMENT DE SAINTE-FOY-SILLERY-CAP-ROUGE ZONES DE PERMIS DE STATIONNEMENT PLAN DE LA ZONE T-4 RÉSEAU ARTÉRIEL D'AGGLOMÉRATION



Limite de la Zone T-4



Limite d'arrondissement





**ANNEXE XV  
FEUILLET 3  
ARRONDISSEMENT DE SAINTE-FOY-SILLERY-CAP-ROUGE  
ZONES DE PERMIS DE STATIONNEMENT  
PLAN DE LA ZONE T-5  
RÉSEAU ARTÉRIEL D'AGGLOMÉRATION**

