ANNEXE XV Onglet 1

PERMIS DE STATIONNEMENT DE RÉSIDANT, DE COMMERÇANT ET D'ARTISTE
CATÉGORIES ET CONDITIONS DE DÉLIVRANCE DES PERMIS PAR ZONE - RÉSEAU ARTÉRIEL À L'ÉCHELLE DE L'AGGLOMÉRATION

	Limite du nombre de permis délivrés par zone -pour l'ensemble des catégories ou pour une catégorie				Limite du nombre de permis délivrés par zone - par logement, par atelier d'artiste ou par commerce		
Zone	Toutes catégories	Résidant	Commerçant	Artiste	Par logement	Par atelier	Par commerce
1					illimité	1	2
2					illimité	1	2
3					illimité	1	0
4					illimité	1	1
5					illimité	1	0
6					illimité	1	2
7					illimité	1	0
8					illimité	1	0
9					illimité	1	0
10					illimité	1	1
11					1*	1	0
12					illimité	1	0
13					illimité	1	0
14					illimité	1	1
15					illimité	1	2
16					illimité	1	2
21					illimité	1	2
22					illimité	1	2
23					illimité	1	2
24					illimité	1	2
25					illimité	1	2
26					illimité	1	2
27					illimité	1	2
31					illimité	1	2
32					illimité	1	0
D-1					1	0	0
A3-1					2	0	0
A3-2					2	0	0
A3-4					2	0	0
A3-5					2	0	0
A3-6					2	0	0
A3-7					2	0	0
A3-8					2	0	0
A3-9					2	0	0
A3-10					2	0	0

ANNEXE XV Onglet 1

PERMIS DE STATIONNEMENT DE RÉSIDANT, DE COMMERÇANT ET D'ARTISTE
CATÉGORIES ET CONDITIONS DE DÉLIVRANCE DES PERMIS PAR ZONE - RÉSEAU ARTÉRIEL À L'ÉCHELLE DE L'AGGLOMÉRATION

	Limite du nombre de permis délivrés par zone -pour l'ensemble des catégories ou pour une catégorie				Limite du nombre de permis délivrés par zone - par logement, par atelier d'artiste ou par commerce		
Zone	Toutes catégories	Résidant	Commerçant	Artiste	Par logement	Par atelier	Par commerce
A3-11					2	0	0
A3-12					2	0	0
A3-13					2	0	0
A3-14					2	0	0
A3-15					2	0	0
A3-16					2	0	0
A3-17					2	0	0
A3-18					2	0	0
A3-19					2	0	0
A3-20					2	0	0
A3-20					2	0	0
A3-21					2	0	0
A3-22					2	0	0
A3-23					2	0	0
A3-24					2	0	0
A3-25					2	0	0
A3-26					2	0	0
A3-27					2	0	0
A3-28					2	0	0
A3-29					2	0	0
A3-30					2	0	0
A3-31					2	0	0
A3-32					2	0	0
A3-33					2	0	0
A3-34					2	0	0
A5-1		illimité					
A5-2		illimité					

* Dans la zone 11, un résidant n'a pas droit à la délivrance d'un permis de stationnement lorsque le logement qu'il occupe est desservi par un espace de stationnement hors rue.

ANNEXE XV Onglet 2

PERMIS DE STATIONNEMENT DE TRAVAILLEURS ET CONDITIONS DE DÉLIVRANCE DES PERMIS PAR ZONE – RÉSEAU ARTÉRIEL À L'ÉCHELLE DE L'AGGLOMÉRATION

ARRONDISSEMENT DE LA CITÉ-LIMOILOU

Limite du nombre de permis délivrés par zone	
Zone	Catégorie Travailleurs
T-1	

ARRONDISSEMENT DE SAINTE-FOY-SILLERY-CAP-ROUGE

Limite du nombre de permis délivrés par zone	
Zone	Catégorie Travailleurs
T-2	165
T-4	130
T-5	20

ANNEXE XV

FEUILLET 1

ARRONDISSEMENT DE LA CITÉ-LIMOILOU
ZONES DE PERMIS DE STATIONNEMENT
PLAN DE LA ZONE 1
RÉSEAU ARTÉRIEL D'AGGLOMÉRATION

Limite de la zone 1

Limite d'arrondissement

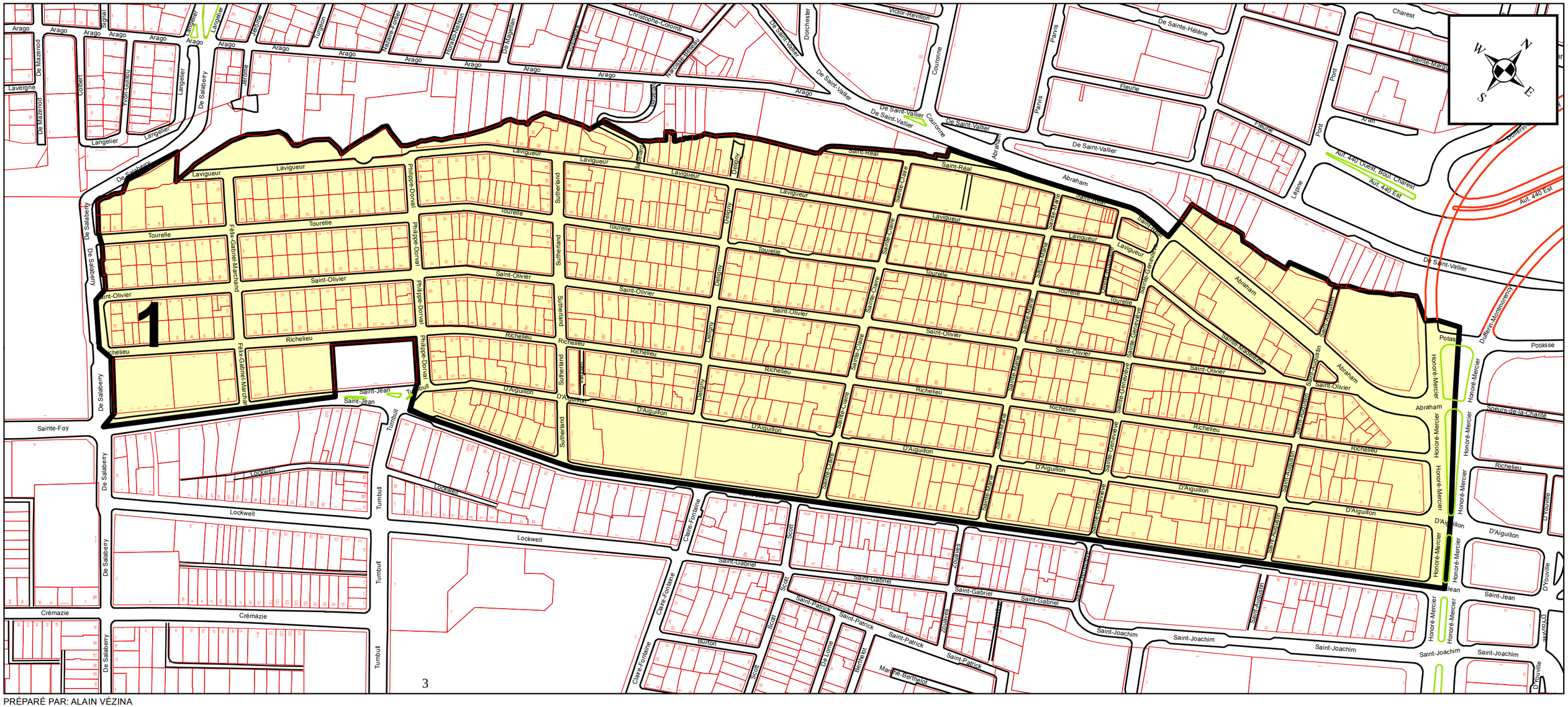

PRÉPARÉ PAR: ALAIN VÉZINA
FICHIER= ZONE 1 - ANNEXE XV_AGGL.MXD
ÉCHELLE= 1:3 000

ANNEXE XV

FEUILLET 1

ARRONDISSEMENT DE LA CITÉ-LIMOILOU
ZONES DE PERMIS DE STATIONNEMENT
PLAN DE LA ZONE 2
RÉSEAU ARTÉRIEL D'AGGLOMÉRATION

Limite de la zone 2

Limite d'arrondissement

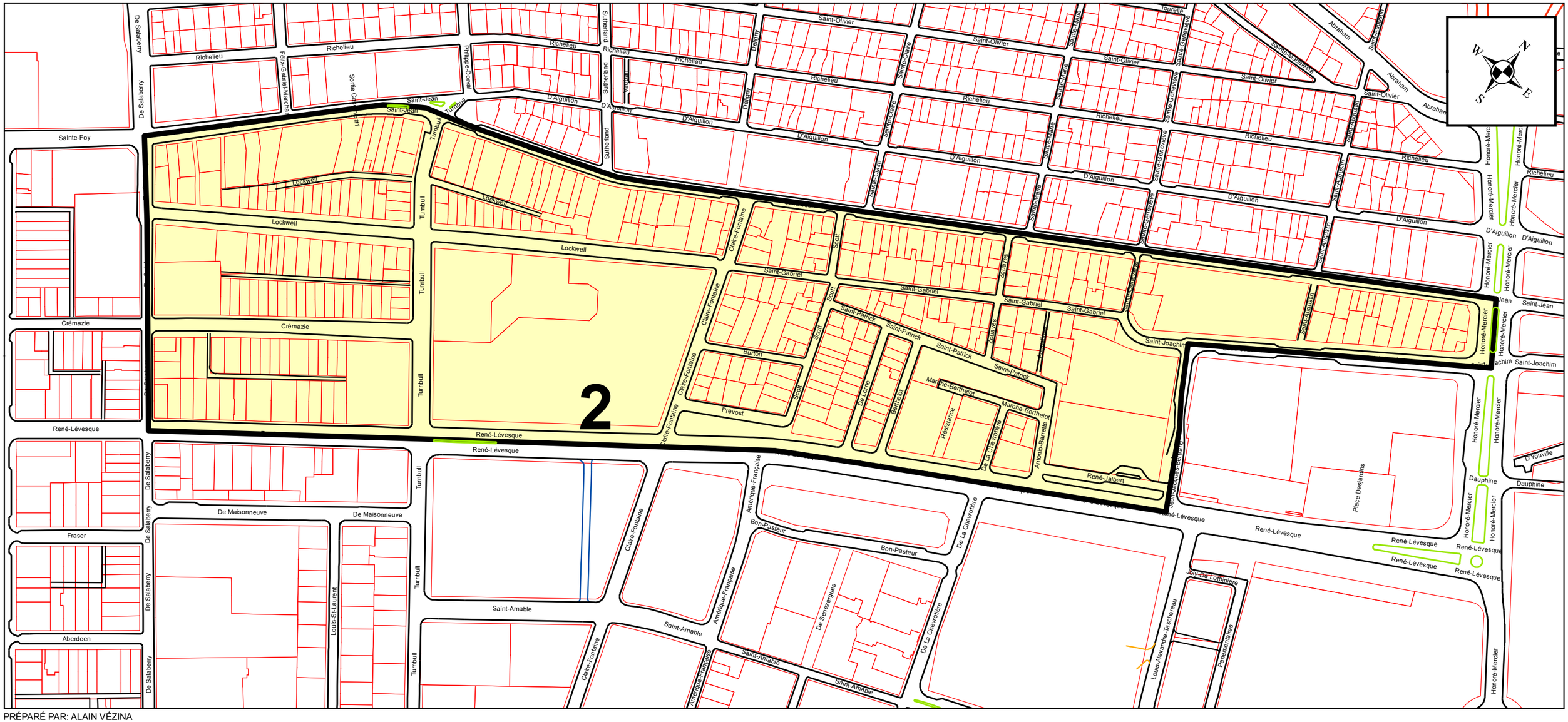

PRÉPARÉ PAR: ALAIN VÉZINA
FICHIER= ZONE 2 - ANNEXE XV_AGG.MXD
ÉCHELLE= 1:3 000

ANNEXE XV

FEUILLET 1

ARRONDISSEMENT DE LA CITÉ-LIMOILOU
ZONES DE PERMIS DE STATIONNEMENT
PLAN DE LA ZONE 3
RÉSEAU ARTÉRIEL D'AGGLOMÉRATION

Limite de la zone 3

Limite d'arrondissement

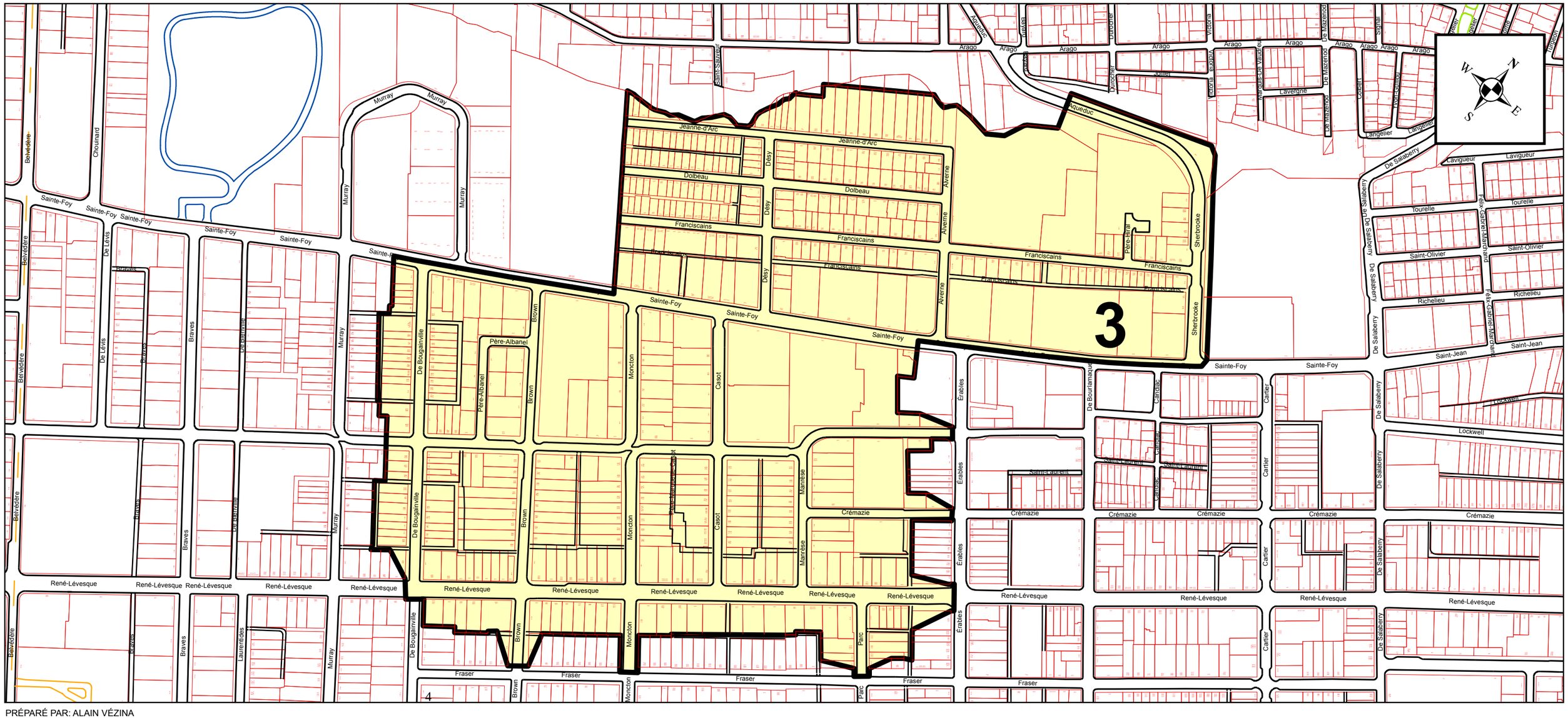

PRÉPARÉ PAR: ALAIN VÉZINA
FICHIER= ZONE 3 - ANNEXE XV_AGGL.MXD
ÉCHELLE= 1:3 750

ANNEXE XV

FEUILLET 1

ARRONDISSEMENT DE LA CITÉ-LIMOILOU
ZONES DE PERMIS DE STATIONNEMENT
PLAN DE LA ZONE 4
RÉSEAU ARTÉRIEL D'AGGLOMÉRATION

Limite de la zone 4

Limite d'arrondissement

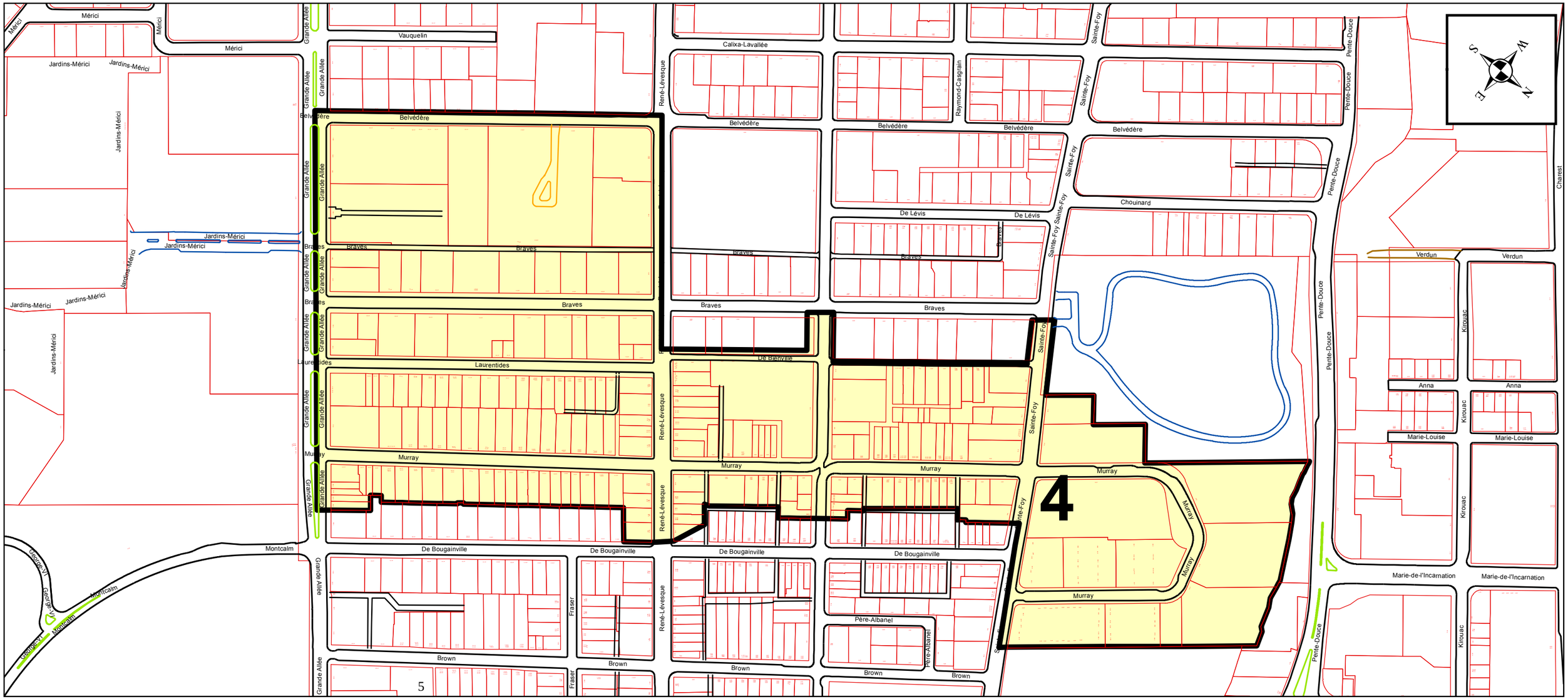

PRÉPARÉ PAR: ALAIN VÉZINA
FICHIER= ZONE 4 - ANNEXE XV_AGGL.MXD
ÉCHELLE= 1:3 500

ANNEXE XV

FEUILLET 1

ARRONDISSEMENT DE LA CITÉ-LIMOILOU
ZONES DE PERMIS DE STATIONNEMENT
PLAN DE LA ZONE 5
RÉSEAU ARTÉRIEL D'AGGLOMÉRATION

Limite de la zone 5

Limite d'arrondissement

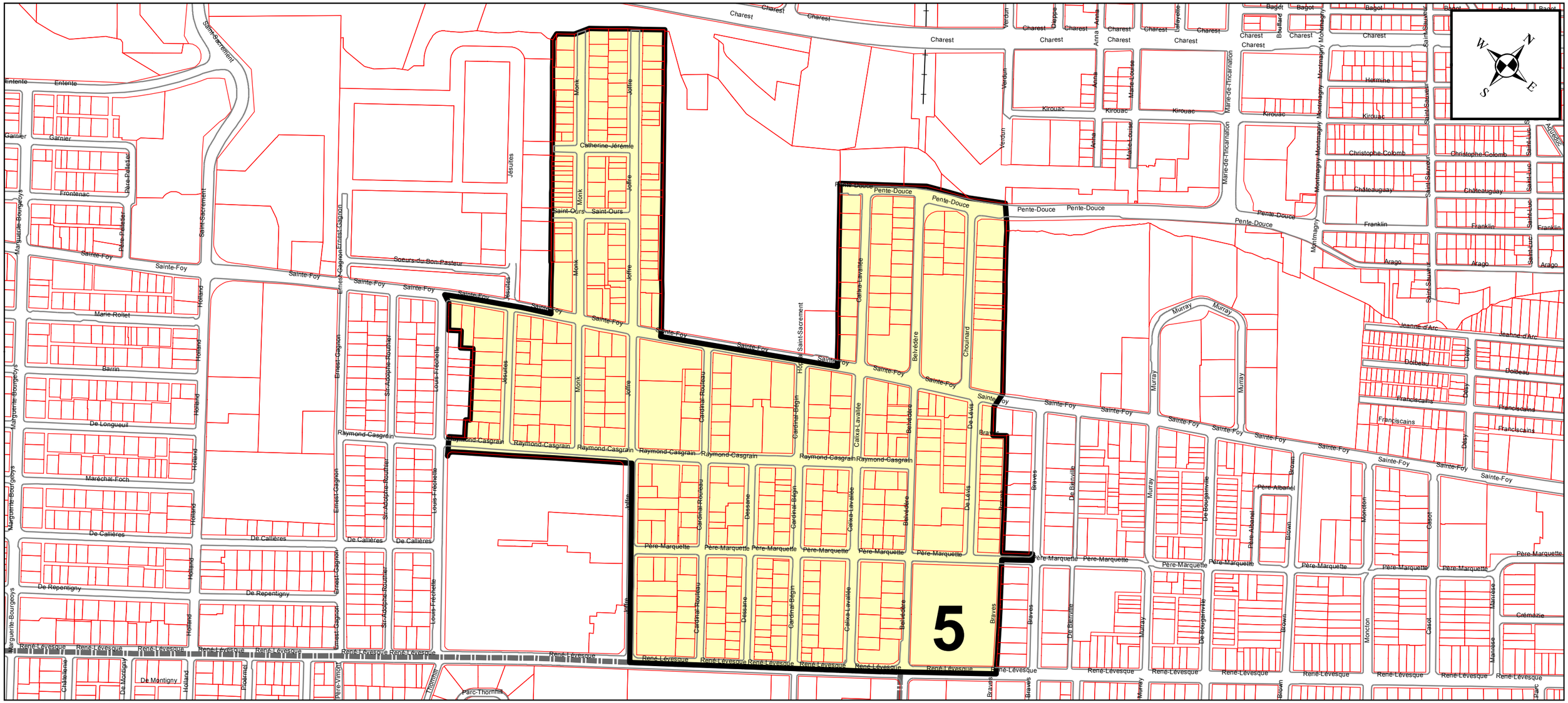

PRÉPARÉ PAR: ALAIN VÉZINA
FICHIER= ZONE 31 - ANNEXE XV_AGGL.MXD
ÉCHELLE= 1:5 000

ANNEXE XV

FEUILLET 1

ARRONDISSEMENT DE LA CITÉ-LIMOILOU
ZONES DE PERMIS DE STATIONNEMENT
PLAN DE LA ZONE 6
RÉSEAU ARTÉRIEL D'AGGLOMÉRATION

Limte de la zone 6

Limite d'arrondissement

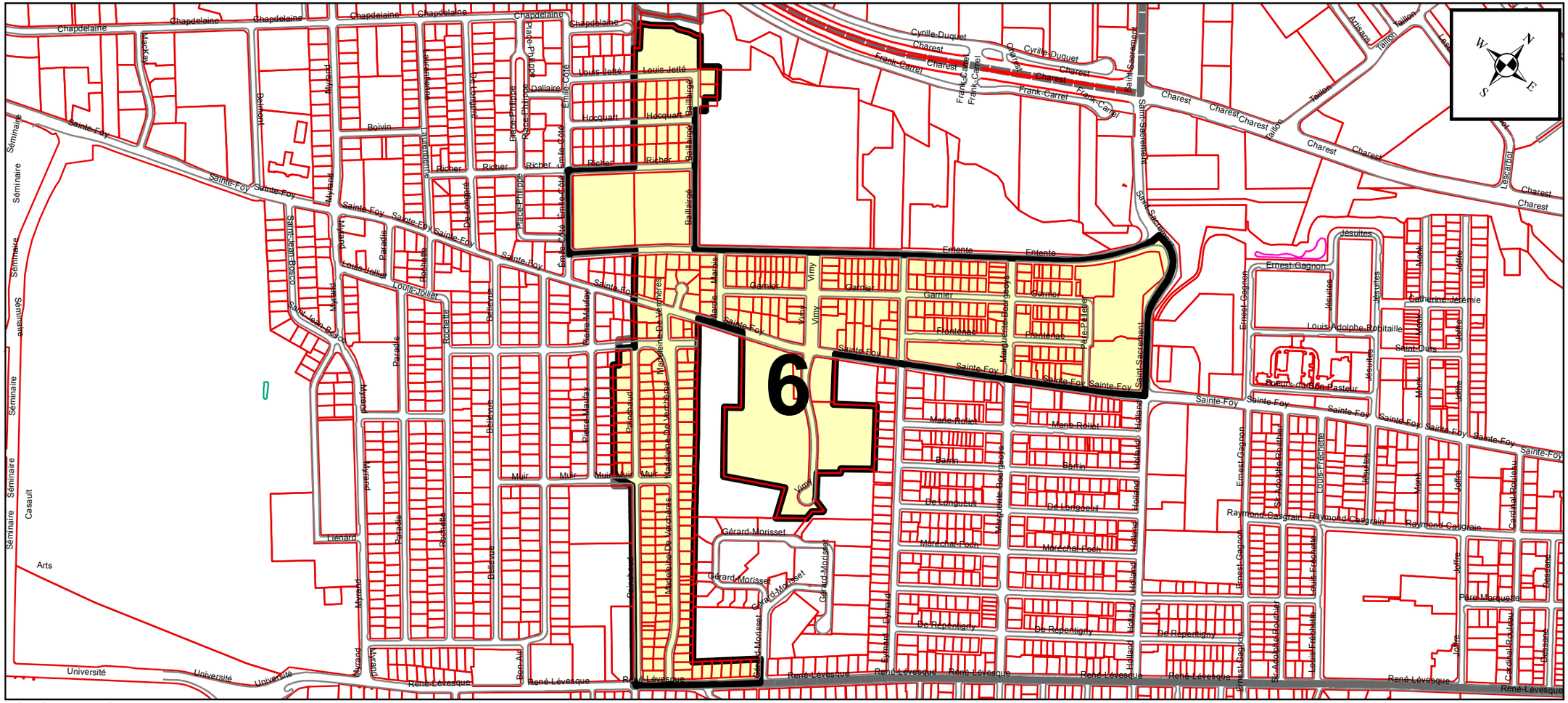
6
Chapdelaine
Sainte-Foy
Séminaire
Casault
Arts
Université
René-Lévesque
Cyrille-Duquet
Charest
Frank-Carrel
Saint-Sacrement
Tailon
Artisans
Lasarbor
Ernest-Gagnon
Jésuites
Louis-Adolphe-Robitaille
Saint-Louis
Père-Marquette
Cardinal-Roy-Lieu
Deschênes
Gérard-Morisset
Marie-Rollet
Barin
De Longueuil
Maréchal-Foch
De Repentigny
Holland
Raymond-Casgrain
Louis-Fréchette
Ste-Adolphe-Routhier
Entente
Garnier
Vimy
Frontenac
Père-Pélade
Marguerite-Bourgeoys
Madeleine-De Verchères
Paradis
Myrand
Muir
Rochette
Belleroche
Pierre-Maufay
Paul-Aud
Lienard
Louis-Jolliet
Saint-Jean-Bosco
Saint-Jean-Baptiste
Boivin
Bellevue
Richer
Hocquart
Louis-Jetté
Emile-Coté
Dallaire
Place-Philippe
De Lorimier
Lauzon
Lauzellière
Bailleigé
Bon-Air
Cyrille-Duquet
Saint-Sacrement
Ste-Geneviève
Catherine-Jeremie
Louis-Pasteur
Saint-Louis
Monk
Joffre
Mérite
Liesse
Bourdeau
Lessard
Lessard
Lessard

ANNEXE XV

FEUILLET 1

ARRONDISSEMENT DE LA CITÉ-LIMOILOU
ZONES DE PERMIS DE STATIONNEMENT
PLAN DE LA ZONE 7
RÉSEAU ARTÉRIEL D'AGGLOMÉRATION

Limite de la zone 7

Limite d'arrondissement

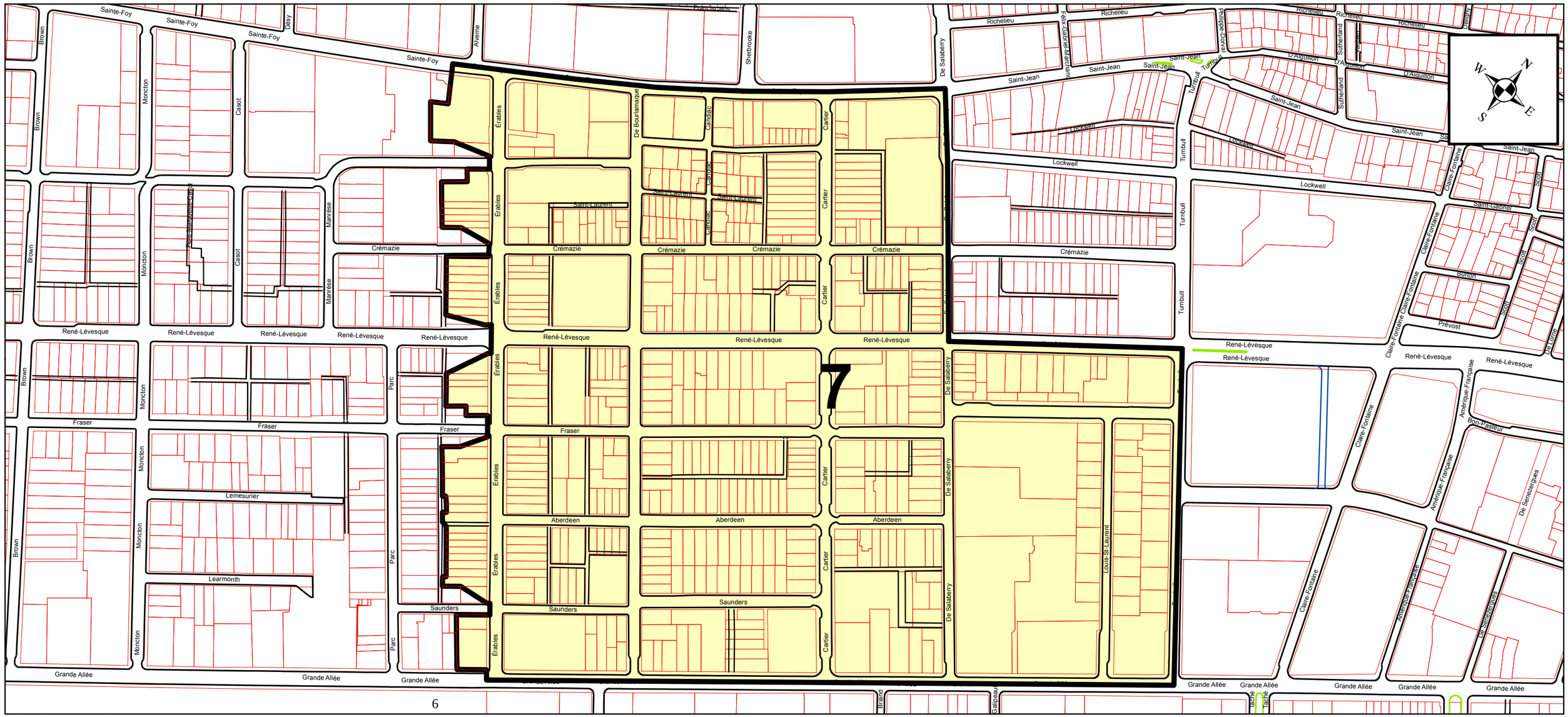

PRÉPARÉ PAR: ALAIN VÉZINA
FICHIER= ZONE 7 - ANNEXE XV_AGGL.MXD
ÉCHELLE= 1:3 500

ANNEXE XV

FEUILLET 1

ARRONDISSEMENT DE LA CITÉ-LIMOILOU
ZONES DE PERMIS DE STATIONNEMENT
PLAN DE LA ZONE 8
RÉSEAU ARTÉRIEL D'AGGLOMÉRATION

Limite de la zone 8

Limite d'arrondissement

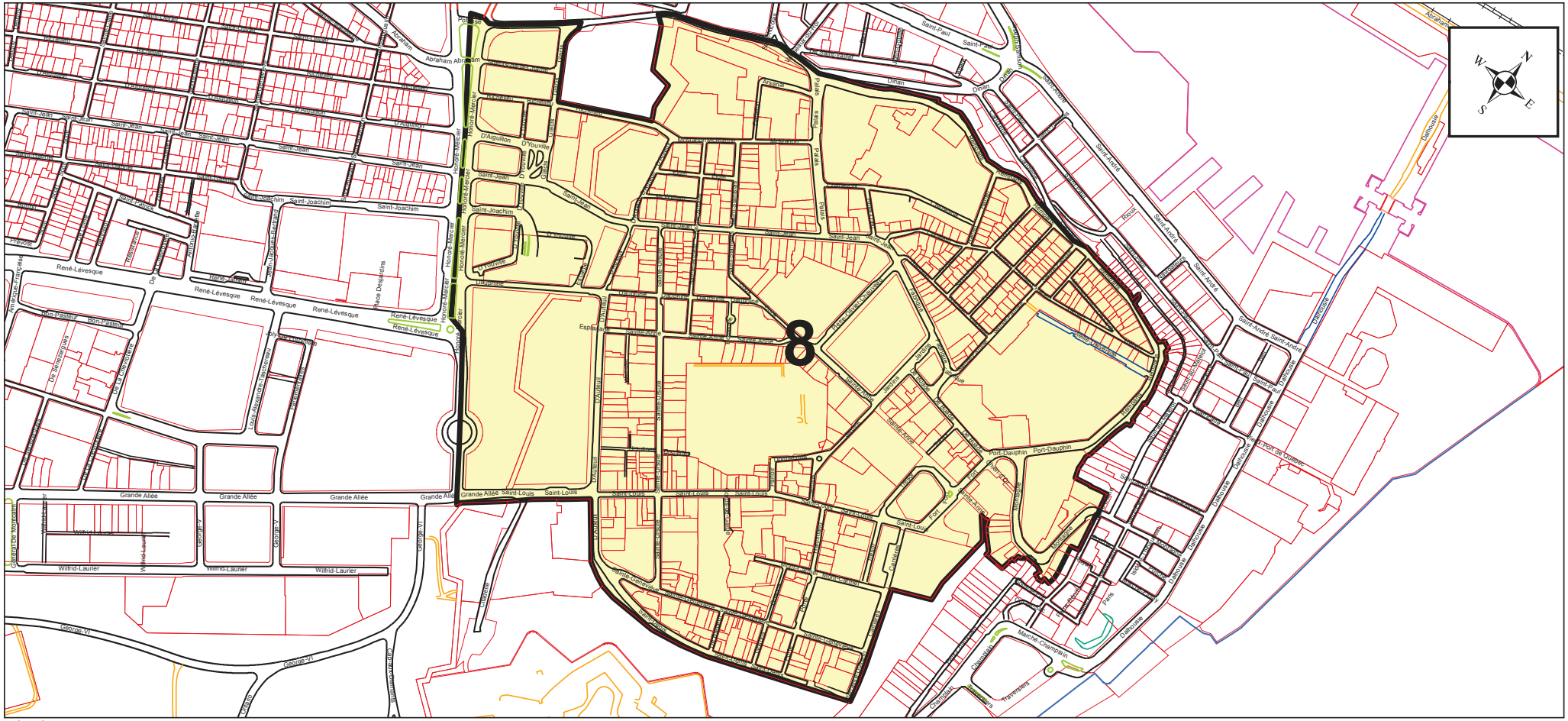

PRÉPARÉ PAR: MARTIN LABERGE 16 AVRIL 2018
FICHIER= ZONE 8 - ANNEXE XV_AGGL.MXD
ÉCHELLE= 1:5 000

ANNEXE XV

FEUILLET 1

ARRONDISSEMENT DE LA CITÉ-LIMOILOU
ZONES DE PERMIS DE STATIONNEMENT
PLAN DE LA ZONE 9
RÉSEAU ARTÉRIEL D'AGGLOMÉRATION

Limite de la zone 9

Limite d'arrondissement

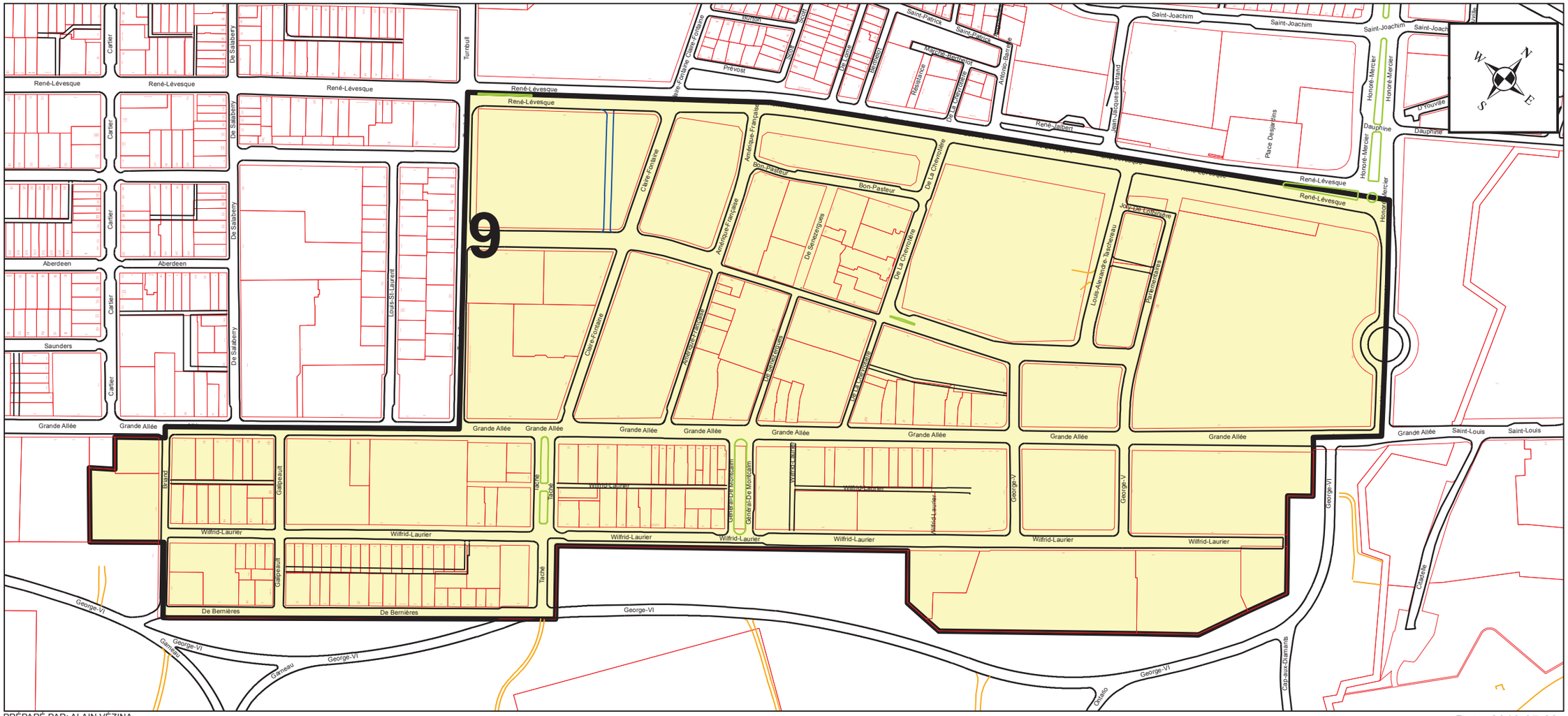
9
René-Lévesque
Grande Allée
Wilfrid-Laurier
George-VI
De Bernières
Saint-Joachim
Saint-Louis
Dauphine
Honoré-Mercier
Place Desjardins
Claire-Fontaine
Amérique-Françaises
Bon-Pasteur
De Salaberry
Carter
Aberdeen
Saunders
Turnbull
Galipeault
Brand
Tache
Général-De Montcalm
Cap-aux-Diamants
Rue Dorchester
Rue Ste-Ursule
Rue Ste-Anne
Rue Ste-Hélène
Rue Ste-Geneviève
Rue Ste-Famille
Rue Ste-Claire
Rue Ste-Angèle
Rue Ste-Thérèse
Rue Ste-Marie
Rue Ste-Julie
Rue Ste-Catherine
Rue Ste-Cécile
Rue Ste-Agnès
Rue Ste-Madeleine
Rue Ste-Rose

ANNEXE XV

FEUILLET 1

ARRONDISSEMENT DE LA CITÉ-LIMOILOU
ZONES DE PERMIS DE STATIONNEMENT
PLAN DE LA ZONE 10
RÉSEAU ARTÉRIEL D'AGGLOMÉRATION

Limite de la zone 10

Limite d'arrondissement

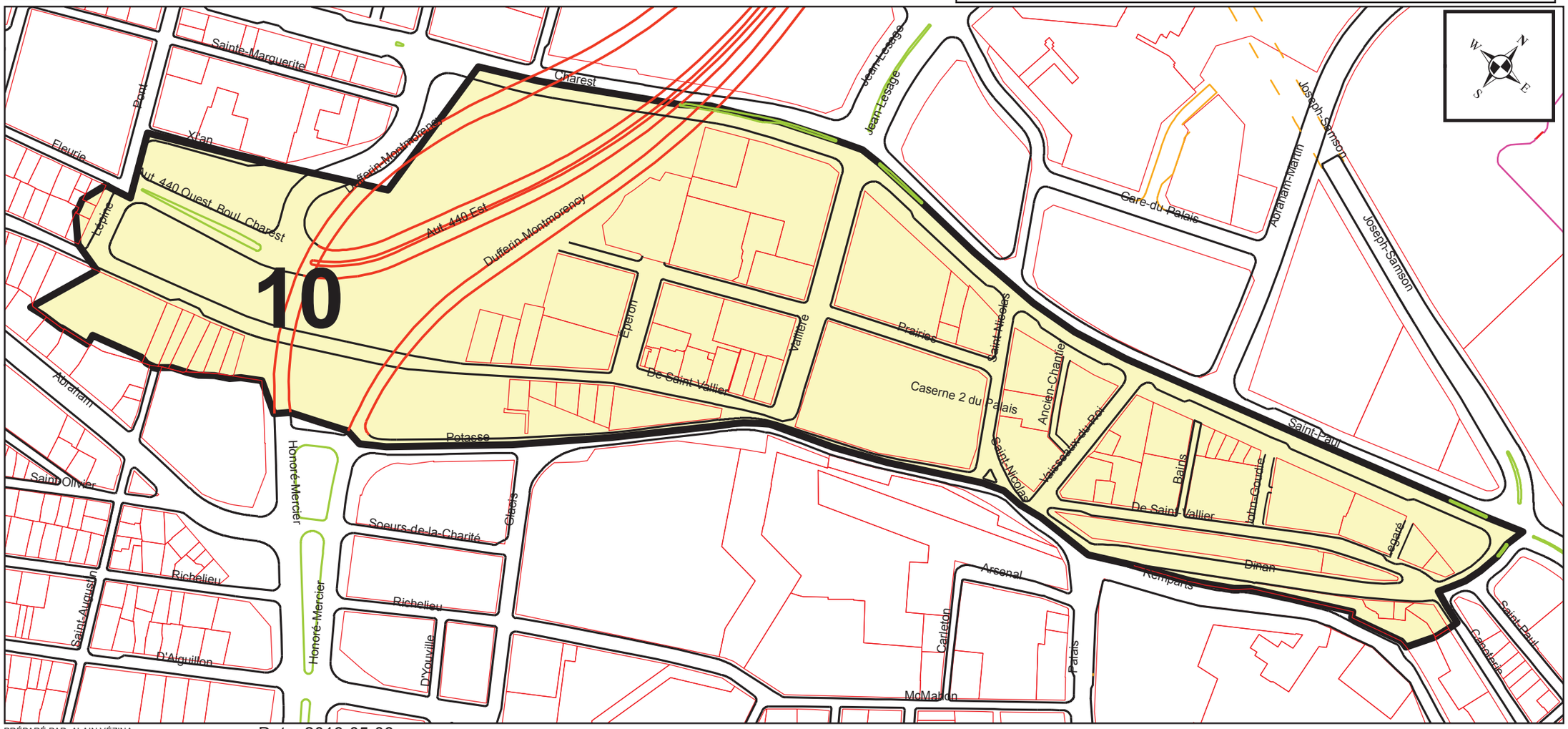

PRÉPARÉ PAR: ALAIN VÉZINA
FICHIER= ZONE 10 - ANNEXE XV_AGGL.MXD
ÉCHELLE= 1:3 000

Date: 2016-05-06

BUREAU DU TRANSPORT

ANNEXE XV

FEUILLET 1

ARRONDISSEMENT DE LA CITÉ-LIMOILOU
ZONES DE PERMIS DE STATIONNEMENT
PLAN DE LA ZONE 11
RÉSEAU ARTÉRIEL D'AGGLOMÉRATION

Limite de la zone 11

Limite d'arrondissement

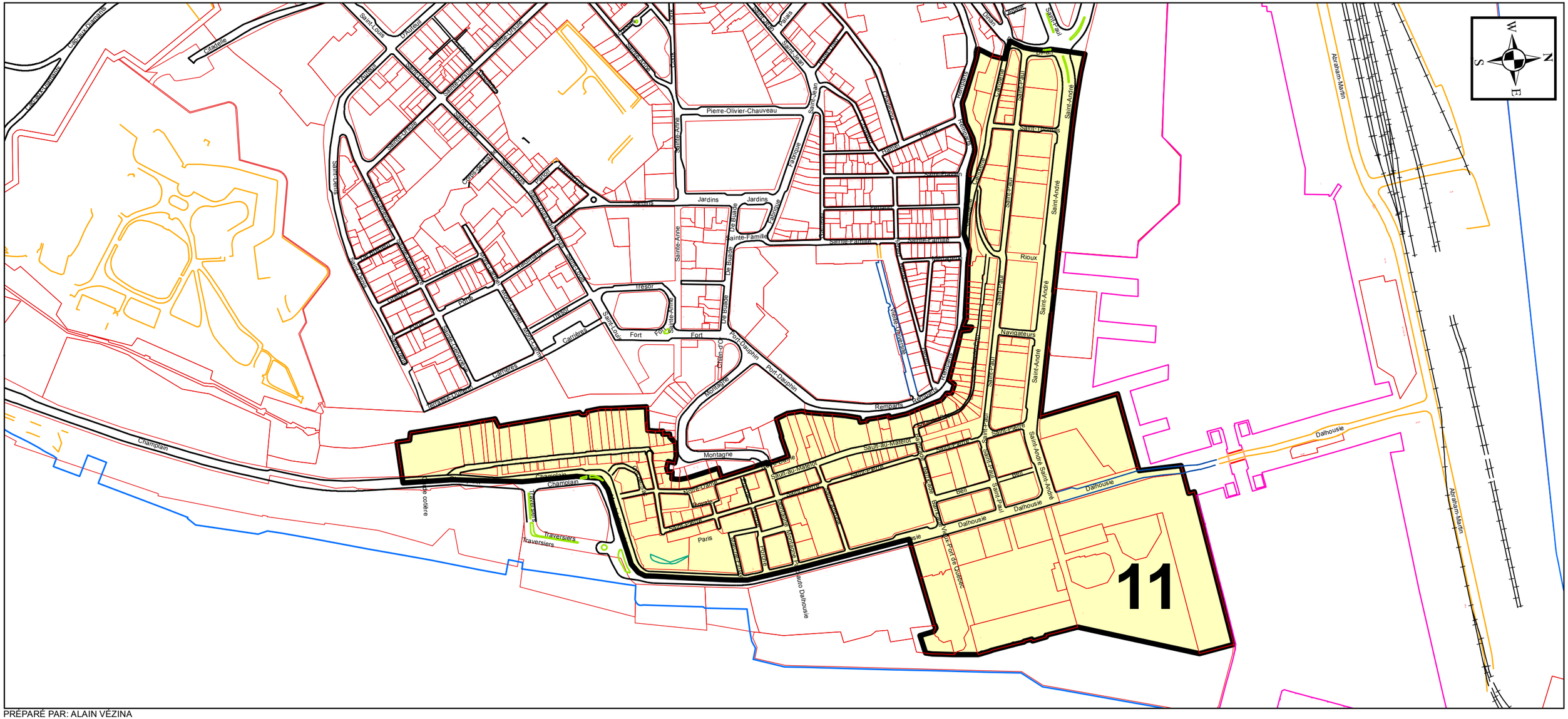
11
Saint-Louis
D'Aiguillon
Saint-Cyrille
Saint-Ursule
Saint-Louis
Saint-Denis
Saint-Jean-Baptiste
Saint-Sacrement
Saint-Ignace
Saint-Joseph
Saint-Pierre
Saint-Paul
Saint-Jean

ANNEXE XV

FEUILLET 1

ARRONDISSEMENT DE LA CITÉ-LIMOILOU
ZONES DE PERMIS DE STATIONNEMENT

PLAN DE LA ZONE 12

RÉSEAU ARTÉRIEL D'AGGLOMÉRATION

Limite de la zone 12

Limite d'arrondissement

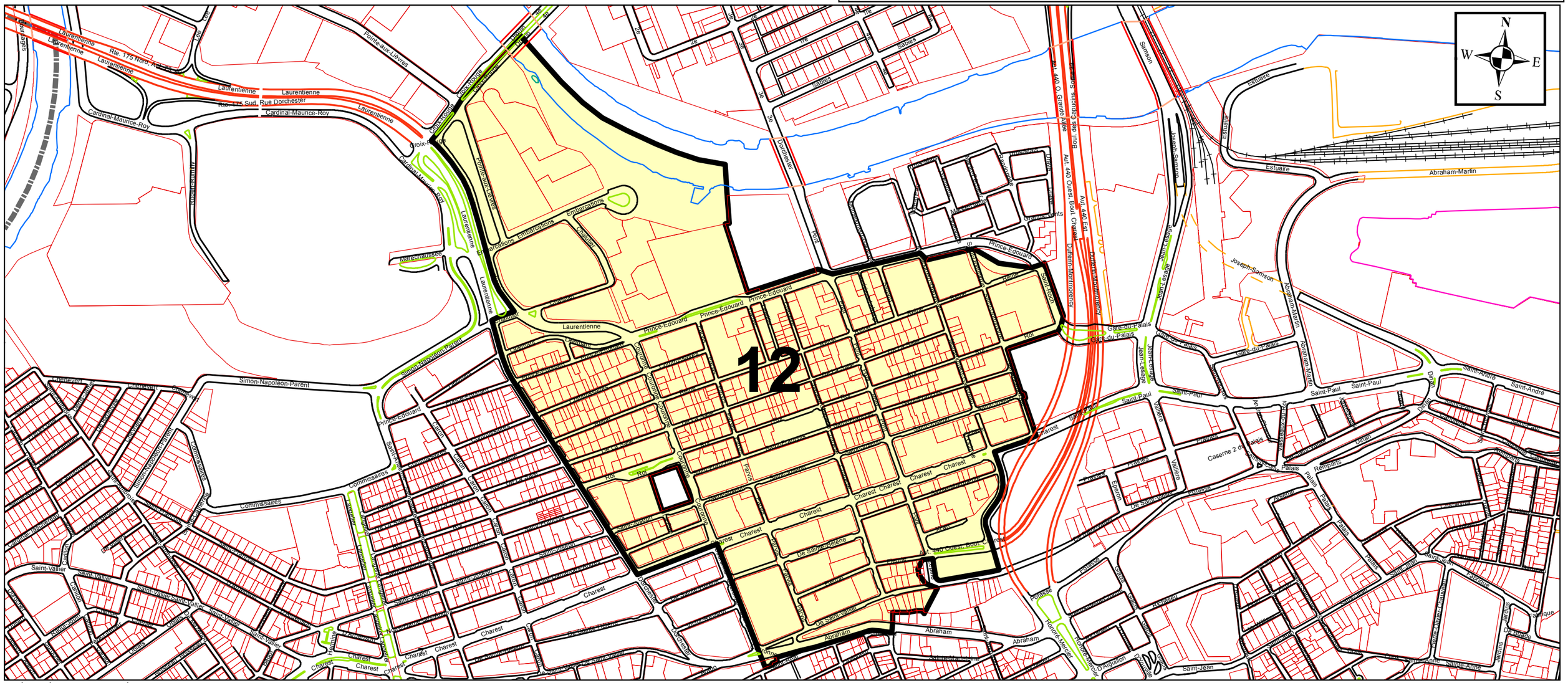

PRÉPARÉ PAR: ALAIN VÉZINA
FICHIER= ZONE 12 - ANNEXE XV_AGGL.MXD
ÉCHELLE= 1:6 000

ANNEXE XV

FEUILLET 1

ARRONDISSEMENT DE LA CITÉ-LIMOILOU
ZONES DE PERMIS DE STATIONNEMENT
PLAN DE LA ZONE 13
RÉSEAU ARTÉRIEL D'AGGLOMÉRATION

Limite de la zone 13

Limite d'arrondissement

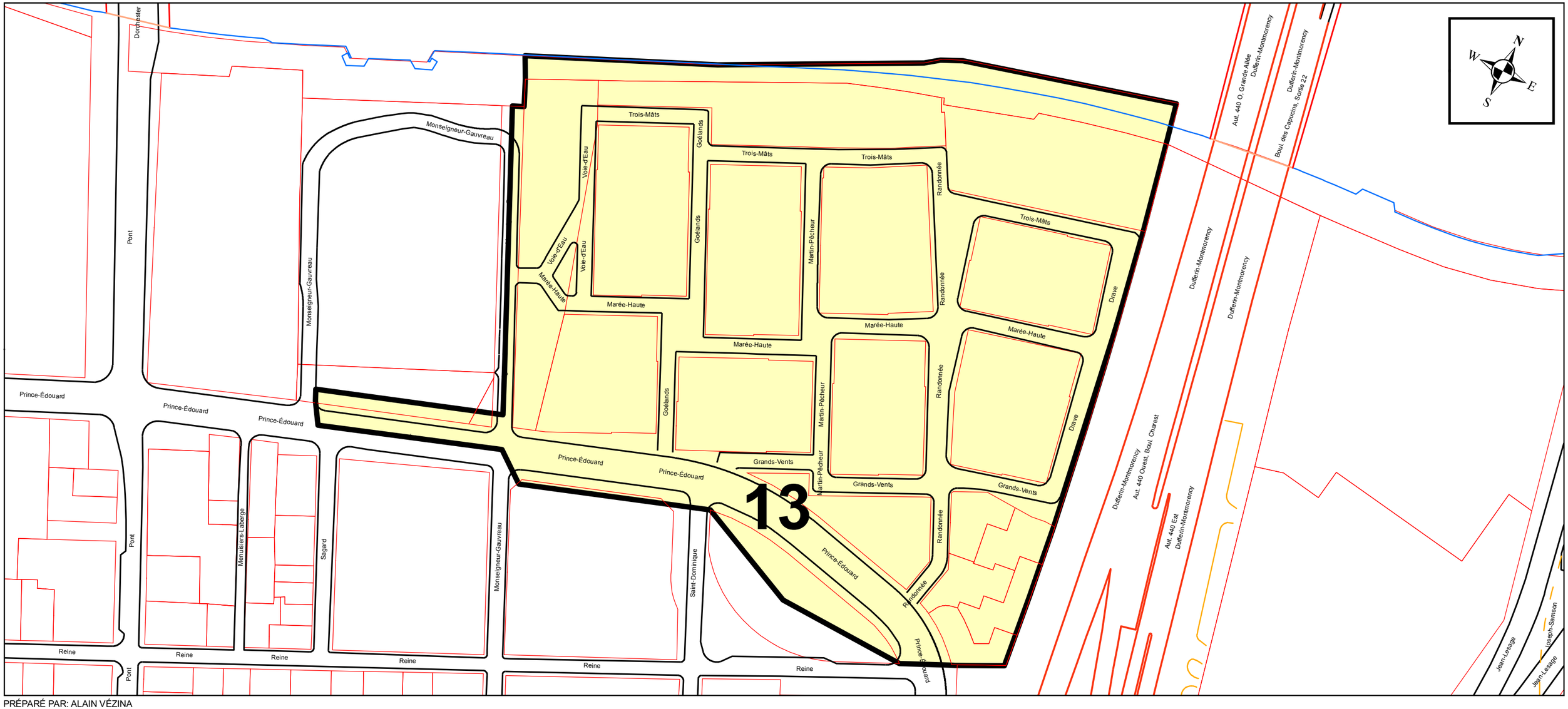

PRÉPARÉ PAR: ALAIN VÉZINA
FICHIER= ZONE 13 - ANNEXE XV_AGGL.MXD
ÉCHELLE= 1:1 500

ANNEXE XV

FEUILLET 1

ARRONDISSEMENT DE LA CITÉ-LIMOILOU
ZONES DE PERMIS DE STATIONNEMENT
PLAN DE LA ZONE 14
RÉSEAU ARTÉRIEL D'AGGLOMÉRATION

Limite de la zone 14

Limite d'arrondissement

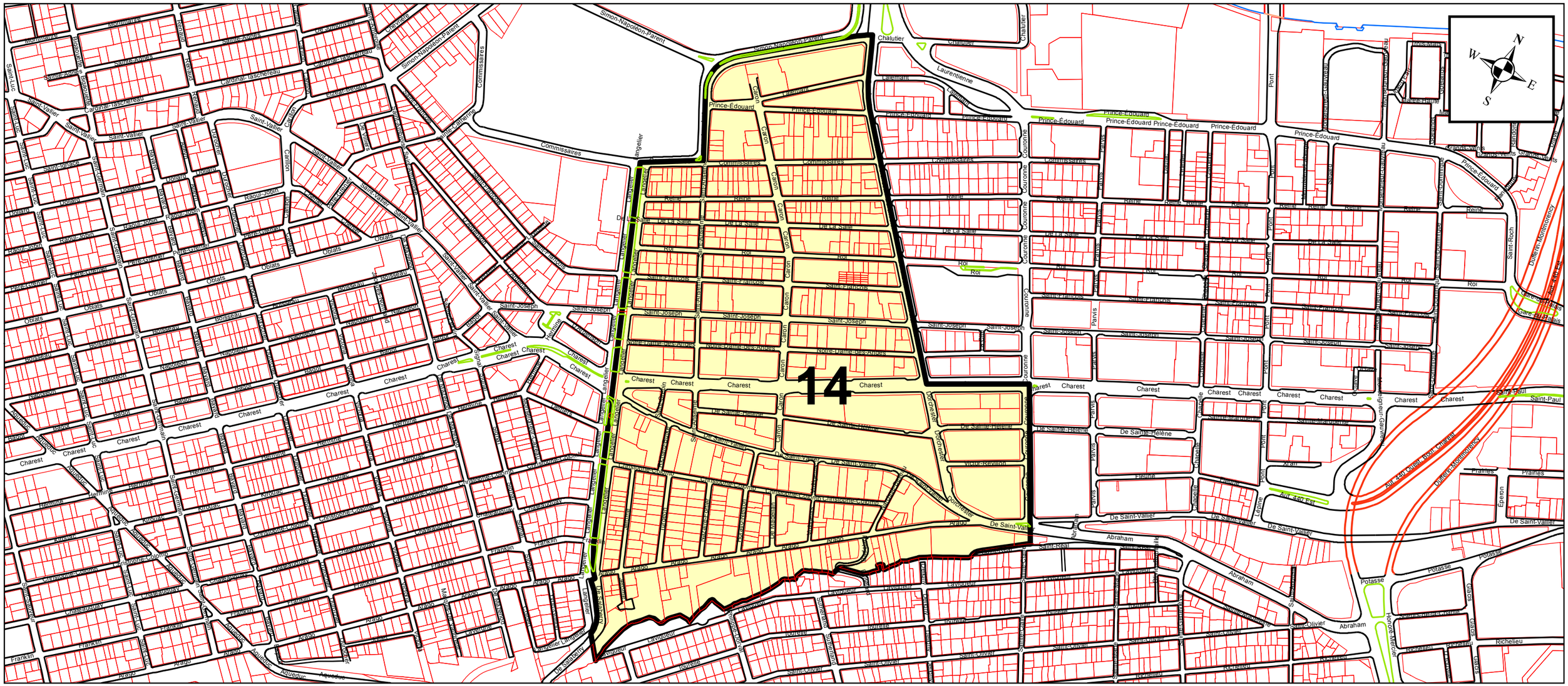
14
Simon-Napoléon-Parent
Commissaires
Prince-Édouard
Chalutier
Laurentienne
Pont
Couronne
Parvis
Reine
De la Salle
Roi
Saint-Joseph
Notre-Dame-des-Anges
Charest
De Sainte-Hélène
De Saint-Vallier
Abraham
Saint-Paul
Saint-Roch
Dufferin-Montmorency
Autoroute 440 Est
Autoroute 440 Ouest, Boul. Charest
Saint-Luc
Saint-Vallier
Saint-Jean
Saint-Cyrille
Saint-Ignace
Saint-Germain
Hôtel-Dieu
Raoul-Jobin
Parc-Cremazie
Obiats
Boisseau
Nelson
Esdel
Hermine
Aubert
Cardinal-Taschereau
Saint-Catherine
Saint-Olivier
Franklin
Aqueduc
Richelieu
Potasse
Honoré-Mercier
Prairies
Éperon
Gabriel
Gabrielle
Langelier
Lanaudière
Caron
Claude
Couronne
Laviolette
Lavigueur
Lortie
Lockwell
Lockwell
Lockwell

ANNEXE XV

FEUILLET 1

ARRONDISSEMENT DE LA CITÉ-LIMOILOU
ZONES DE PERMIS DE STATIONNEMENT
PLAN DE LA ZONE 15
RÉSEAU ARTÉRIEL D'AGGLOMÉRATION

Limite de la zone 15

Limite d'arrondissement

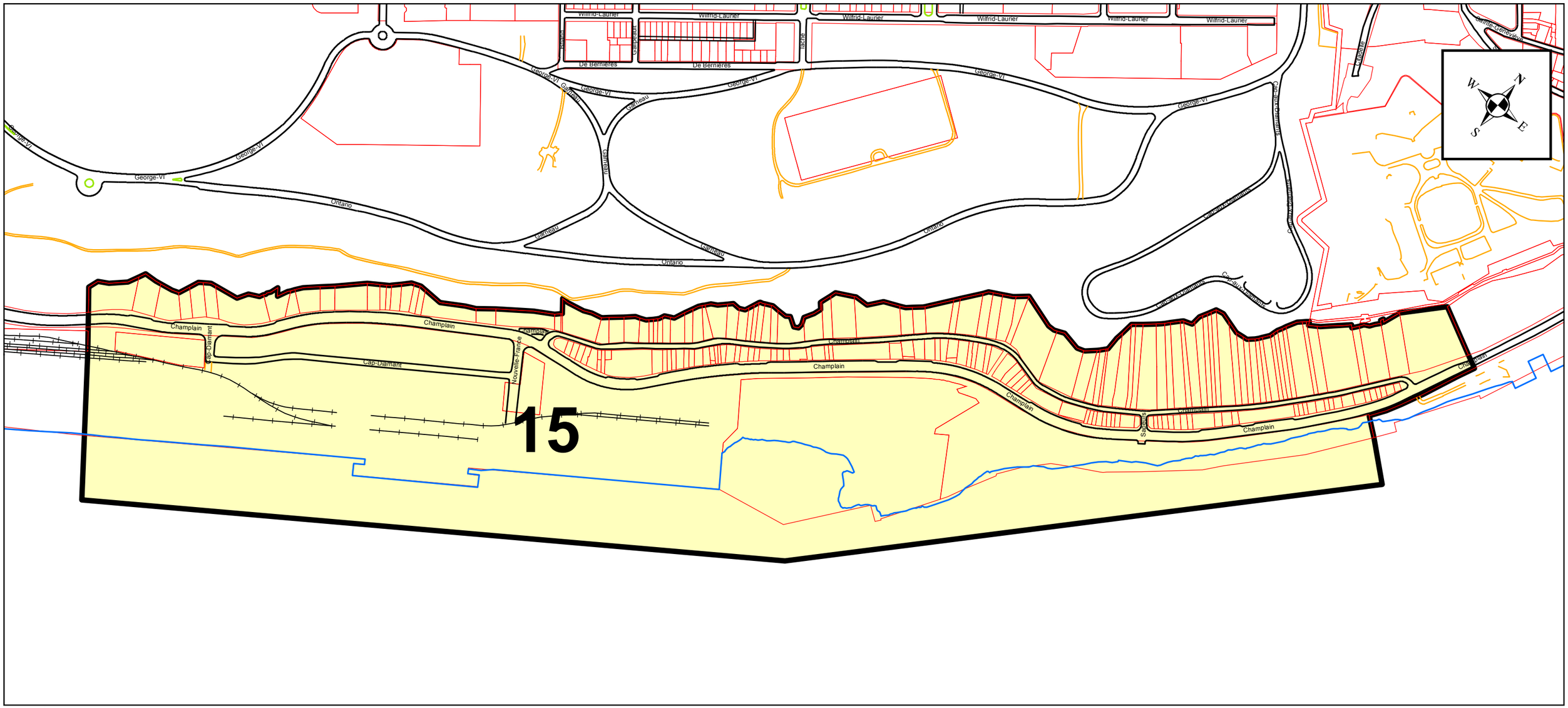

PRÉPARÉ PAR: ALAIN VÉZINA
FICHIER= ZONE 15 - ANNEXE XV_AGGL.MXD
ÉCHELLE= 1:5 500

ANNEXE XV

FEUILLET 1

ARRONDISSEMENT DE LA CITÉ-LIMOILOU
ZONES DE PERMIS DE STATIONNEMENT
PLAN DE LA ZONE 16
RÉSEAU ARTÉRIEL D'AGGLOMÉRATION

Limite de la zone 16

Limite d'arrondissement

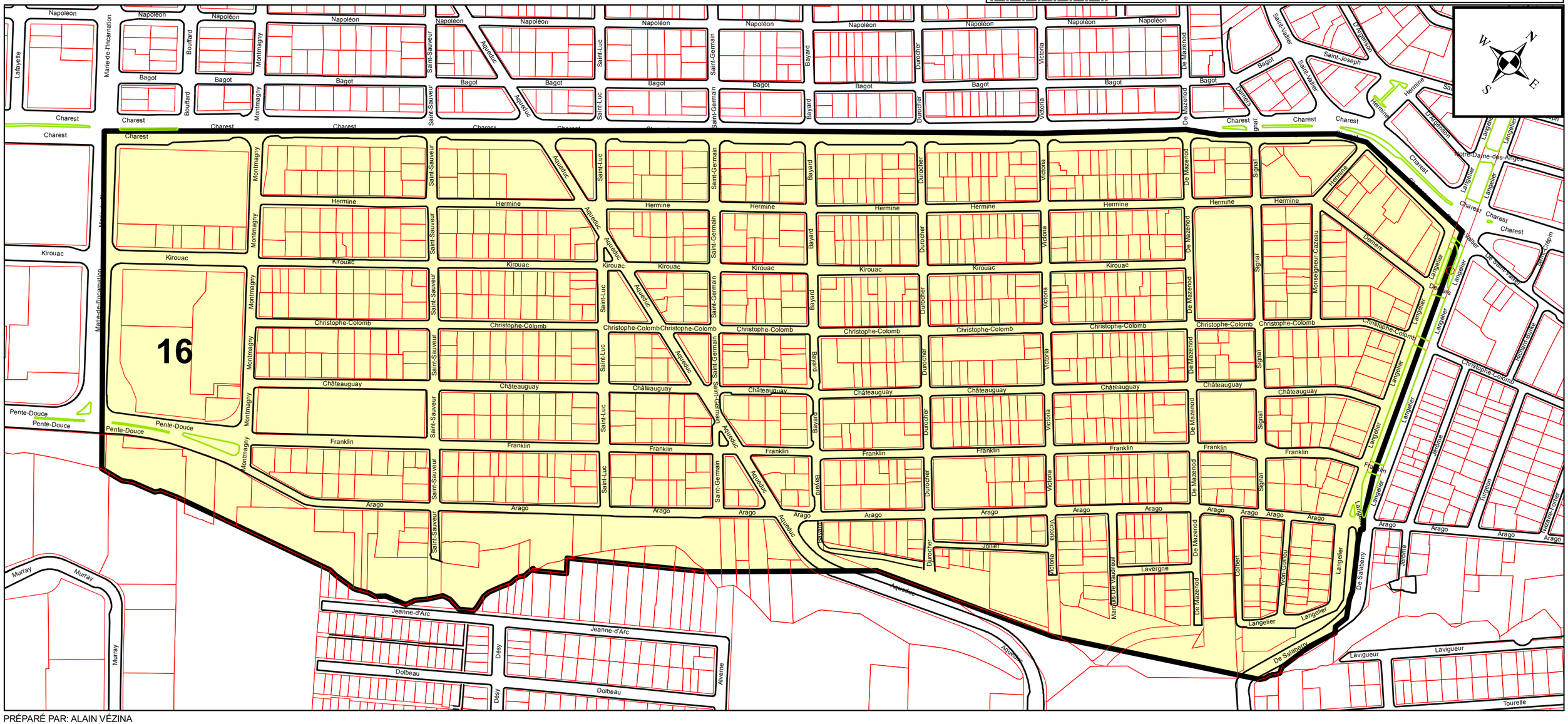

PRÉPARÉ PAR: ALAIN VÉZINA
FICHIER= ZONE 16 - ANNEXE XV_AGGL.MXD
ÉCHELLE= 1:3 000

ANNEXE XV

FEUILLET 1

ARRONDISSEMENT DE LA CITÉ-LIMOILOU
ZONES DE PERMIS DE STATIONNEMENT
PLAN DE LA ZONE 21
RÉSEAU ARTÉRIEL D'AGGLOMÉRATION

Limite de la zone 21

Limite d'arrondissement

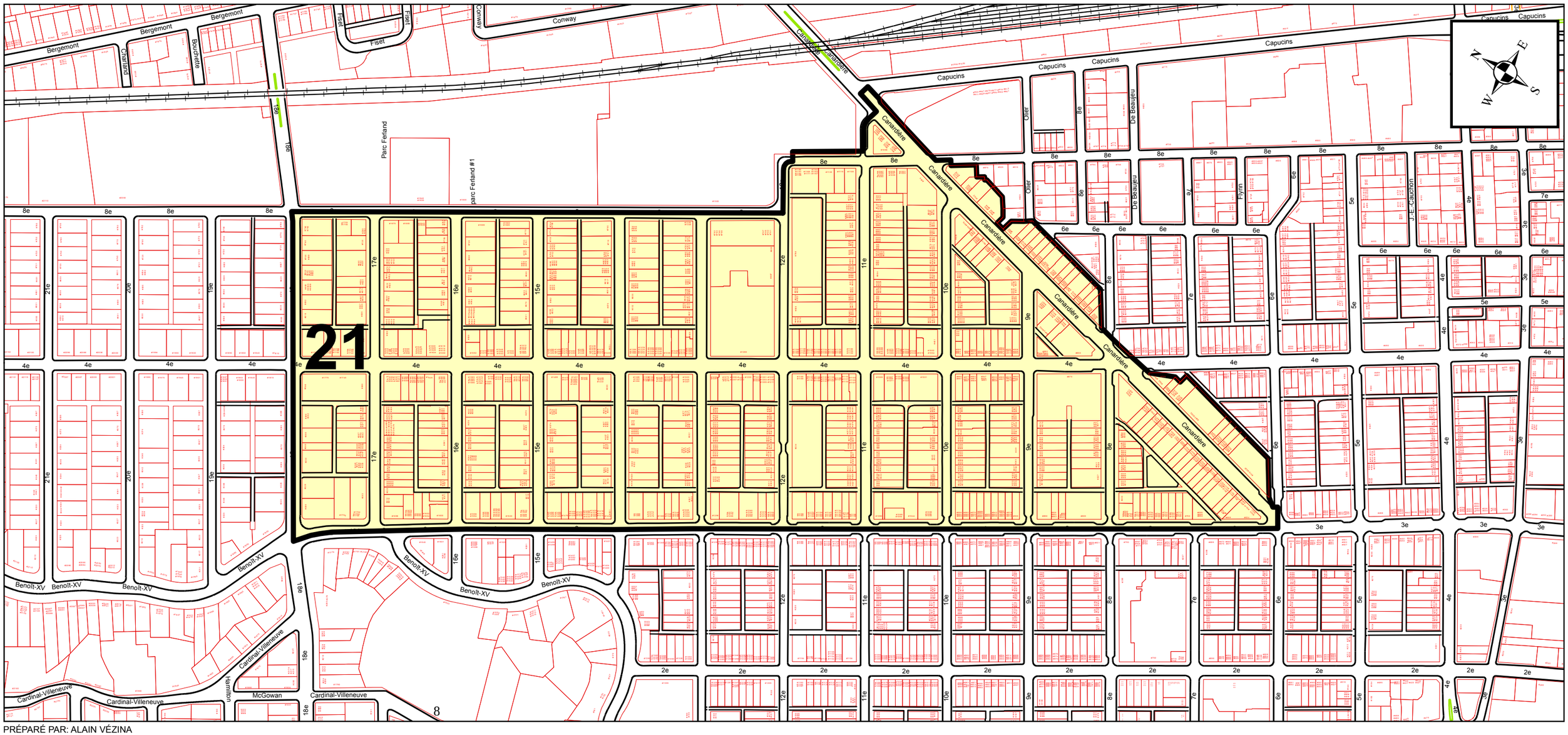

PRÉPARÉ PAR: ALAIN VÉZINA
FICHIER= ZONE 21 - ANNEXE XV_AGGL.MXD
ÉCHELLE= 1:3 856

ANNEXE XV

FEUILLET 1

ARRONDISSEMENT DE LA CITÉ-LIMOILOU
ZONES DE PERMIS DE STATIONNEMENT
PLAN DE LA ZONE 22
RÉSEAU ARTÉRIEL D'AGGLOMÉRATION

Limite de la zone 22

Limite d'arrondissement

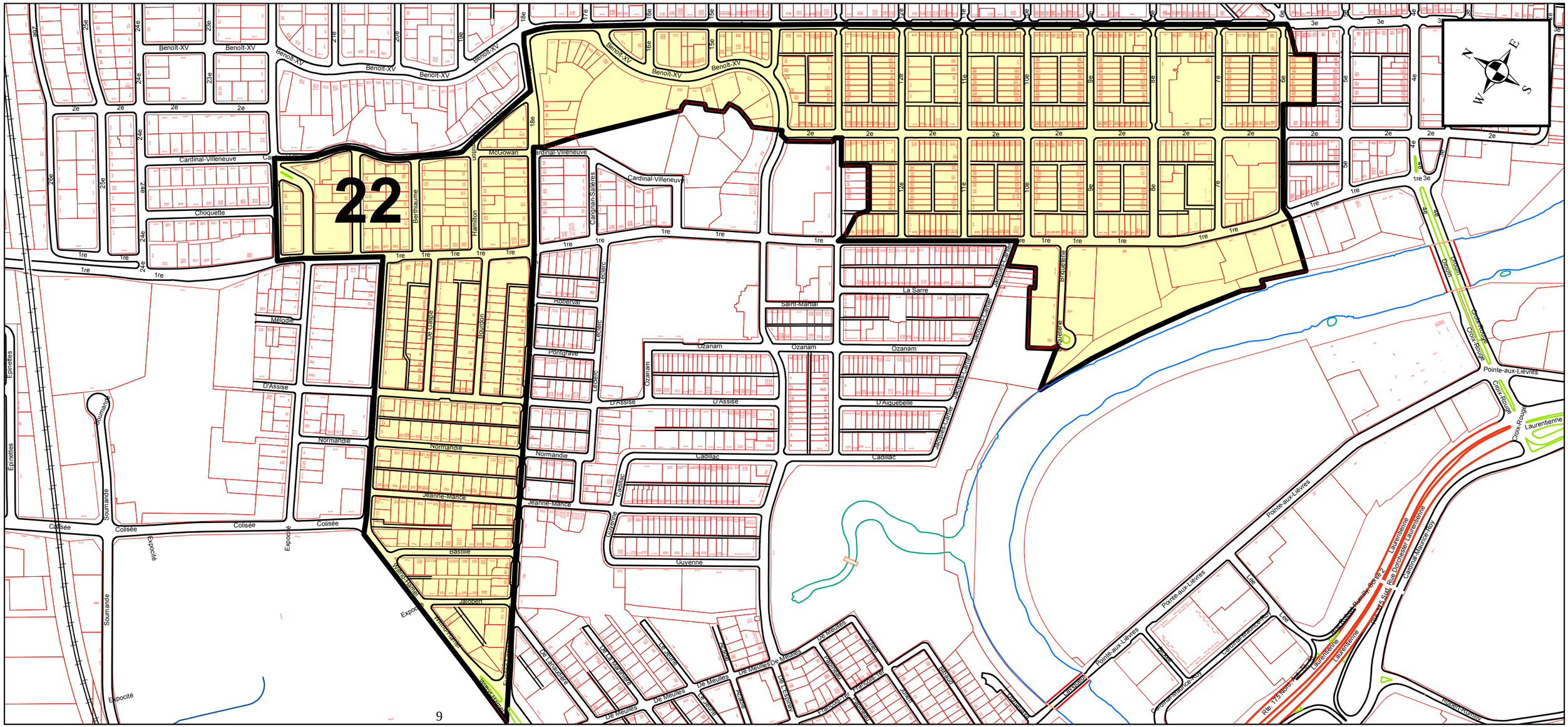

PRÉPARÉ PAR: ALAIN VÉZINA
FICHIER= ZONE 22 - ANNEXE XV_AGGL.MXD
ÉCHELLE= 1:5 000

ANNEXE XV

FEUILLET 1

ARRONDISSEMENT DE LA CITÉ-LIMOILOU
ZONES DE PERMIS DE STATIONNEMENT
PLAN DE LA ZONE 23
RÉSEAU ARTÉRIEL D'AGGLOMÉRATION

Zones_vignettes

Limite d'arrondissement

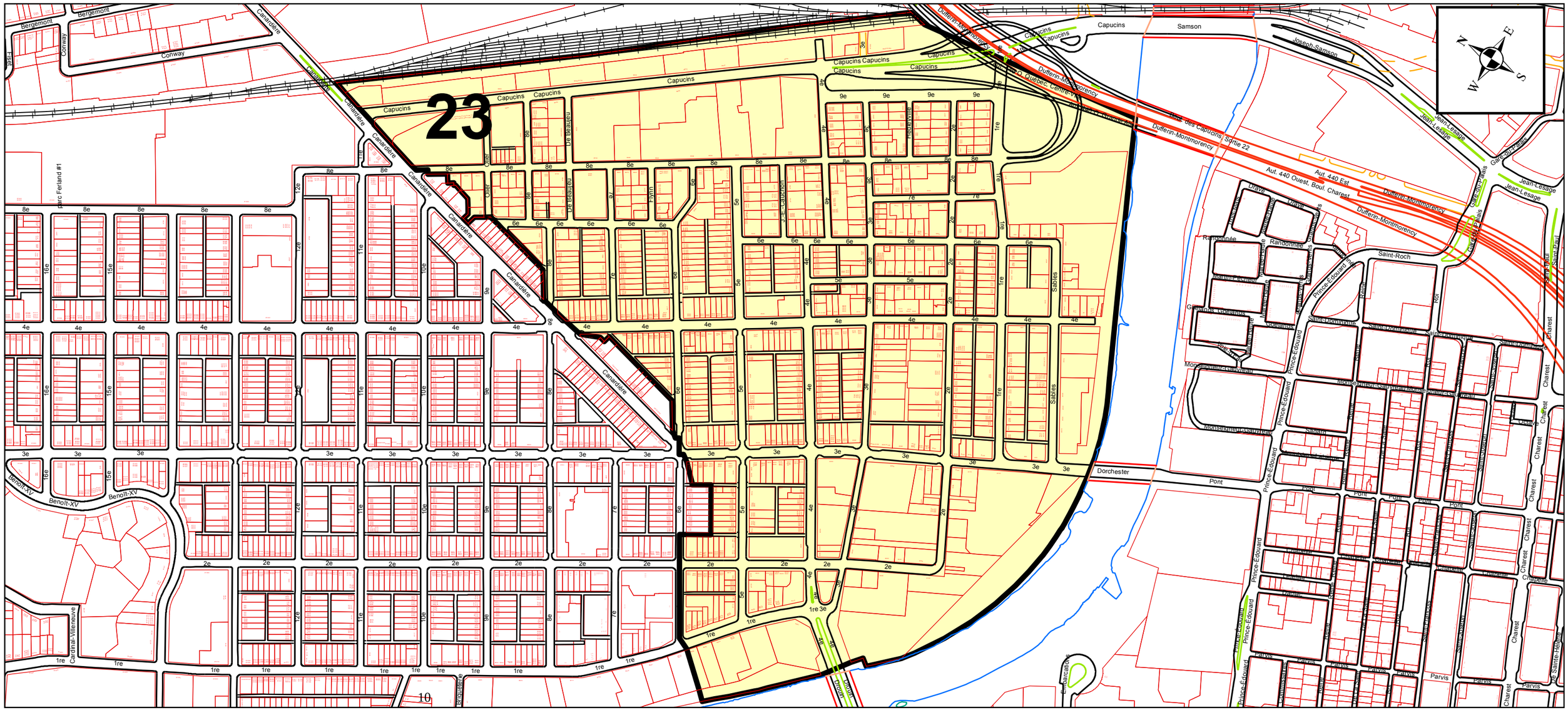
23
Canadiere
Capucins
Samson
Joseph-Samson
Jean-Lesage
Garneau-Plais
Saint-Paul
Charest
Saint-Roch
Dorchester
Pont
Parvis
Prince-Edouard
Duffern-Montmorency
Aut. 440 Est
Aut. 440 Ouest, Boul. Charest
Aut. des Capucins, Sortie 22
Drave
Randonnée
Sables
Conway
Bergemont
Benoit-XV
Cardinal-Villeneuve
Parc Ferland #1
Fleurimont
Le Bellerive
Le Cauchon
Le Beauvais
Le Bellevue
Le Quebec Centre-Ville
Rue Du Roi
Rue Du Roi
Rue Du Roi

ANNEXE XV

FEUILLET 1

ARRONDISSEMENT DE LA CITÉ-LIMOILOU
ZONES DE PERMIS DE STATIONNEMENT
PLAN DE LA ZONE 24
RÉSEAU ARTÉRIEL D'AGGLOMÉRATION

Limite de la zone 24

Limite d'arrondissement

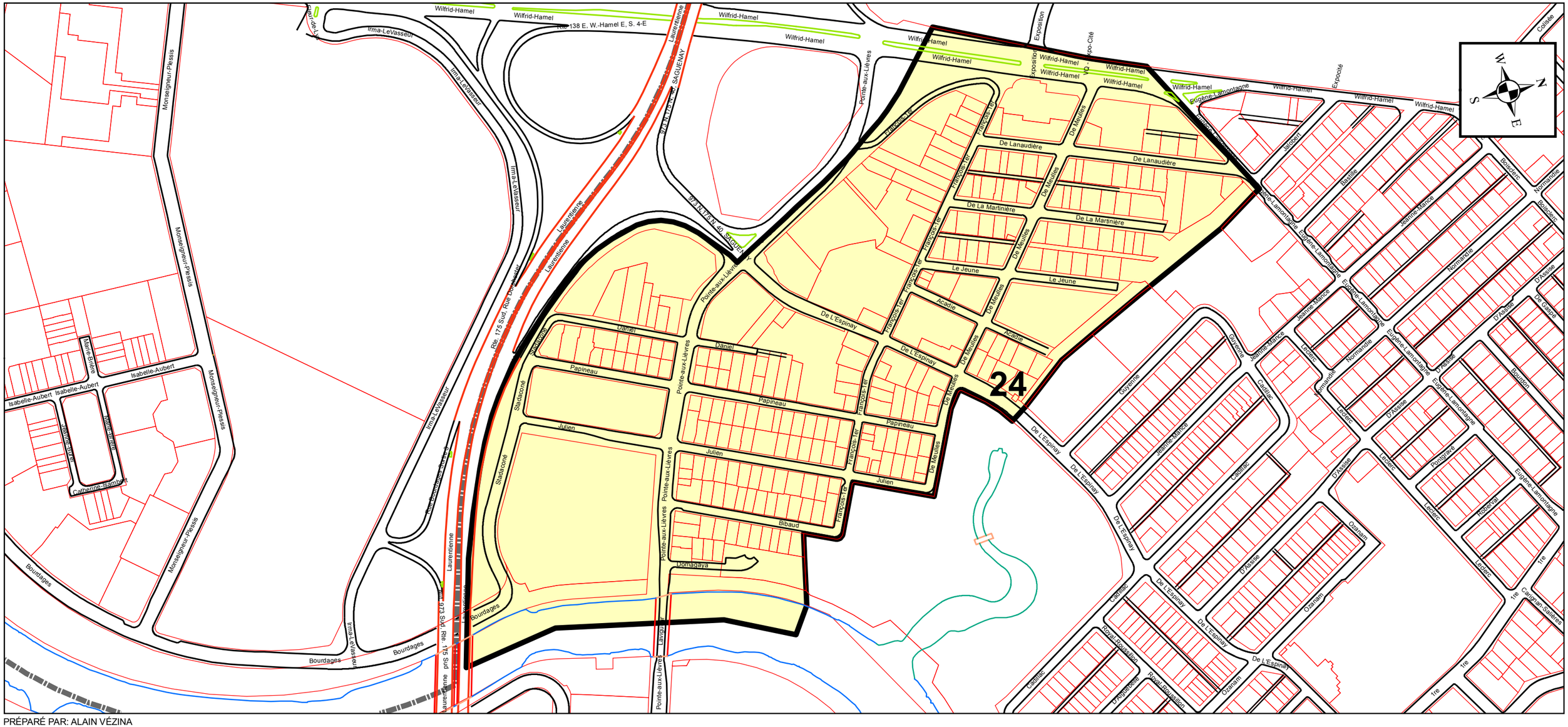
24
Wilfrid-Hamel
Rte 138 E, W.-Hamel E, S. 4-E
Irma-LeVasseur
Monseigneur-Plessis
Laurentienne
Rte. 175 Sud, Rue Dorchester
Pointe-aux-Lièvres
Stadacona
Daniel
Papineau
Julien
Bibaud
Donnadaya
Bourdages
Isabelle-Aubert
Marie-Ehrne
Jeanne-Sivret
Catherine-Lambert
De L'Espinay
De Lanaudière
De La Martinière
Le Jeune
Acadie
De Meulles
François-Ier
Eugène-Lamontagne
Exposition
Expocité
Jambart
Bastille
Jeanne-Mance
Normandie
Bouzan
Cadillac
Ozanam
Ledec
D'Assise
Pontgravé
Godeval
Cayenne
Royal-Roussillon
D'Auteuil
Clangan-Salines
Collège
Bordeaux
Boisclerc
Rte 973 Sud, Rte. 175 Sud
Rte 138 E, W.-Hamel E, S. 4-E
Rte 175 Sud, Rue Dorchester

ANNEXE XV

FEUILLET 1

ARRONDISSEMENT DE LA CITÉ-LIMOILOU
ZONES DE PERMIS DE STATIONNEMENT
PLAN DE LA ZONE 25
RÉSEAU ARTÉRIEL D'AGGLOMÉRATION

Limite de la zone 25

Limite d'arrondissement

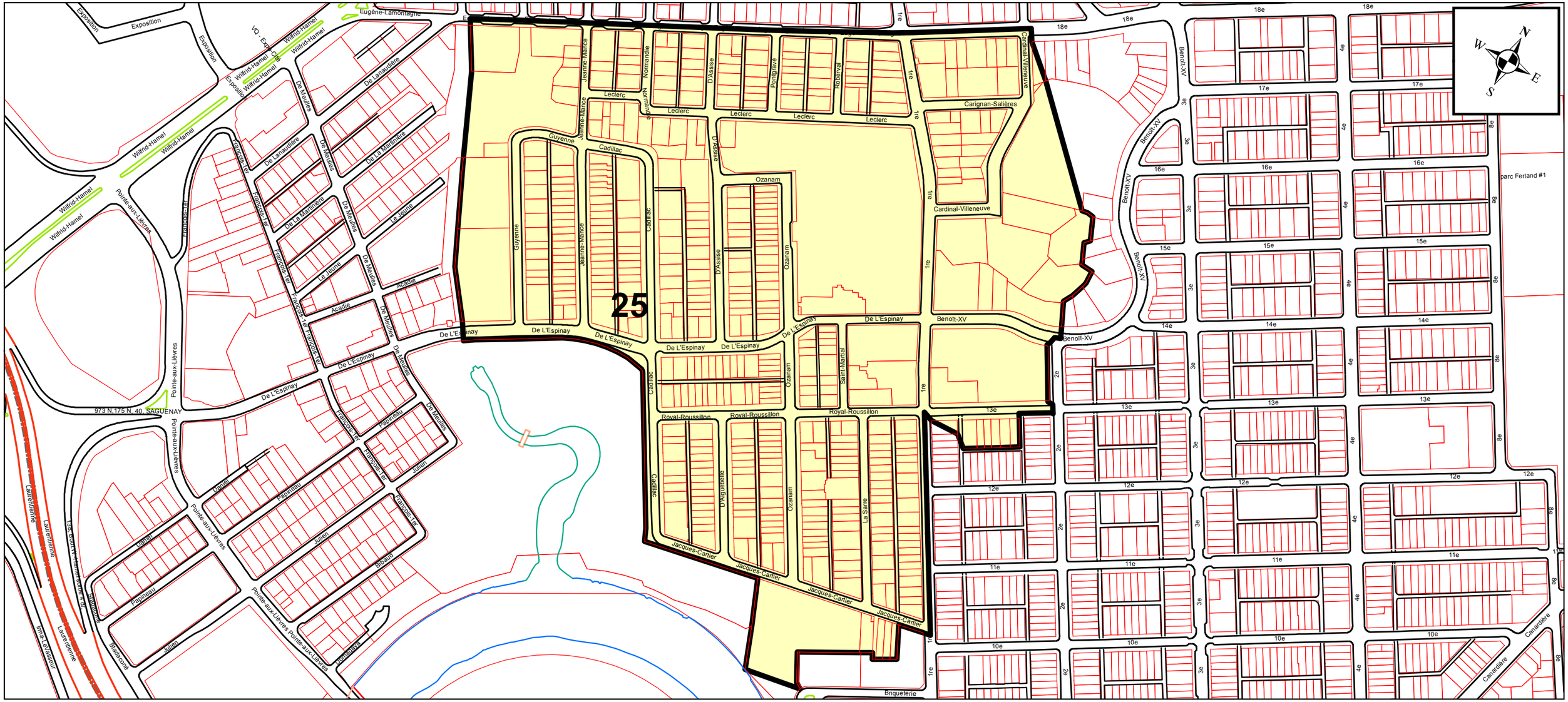

PRÉPARÉ PAR: ALAIN VÉZINA
FICHIER= ZONE 25 - ANNEXE XV_AGGL.MXD
ÉCHELLE= 1:4 000

ANNEXE XV

FEUILLET 1

ARRONDISSEMENT DE LA CITÉ-LIMOILOU
ZONES DE PERMIS DE STATIONNEMENT
PLAN DE LA ZONE 26
RÉSEAU ARTÉRIEL D'AGGLOMÉRATION

Limite de la zone 26

Limite d'arrondissement

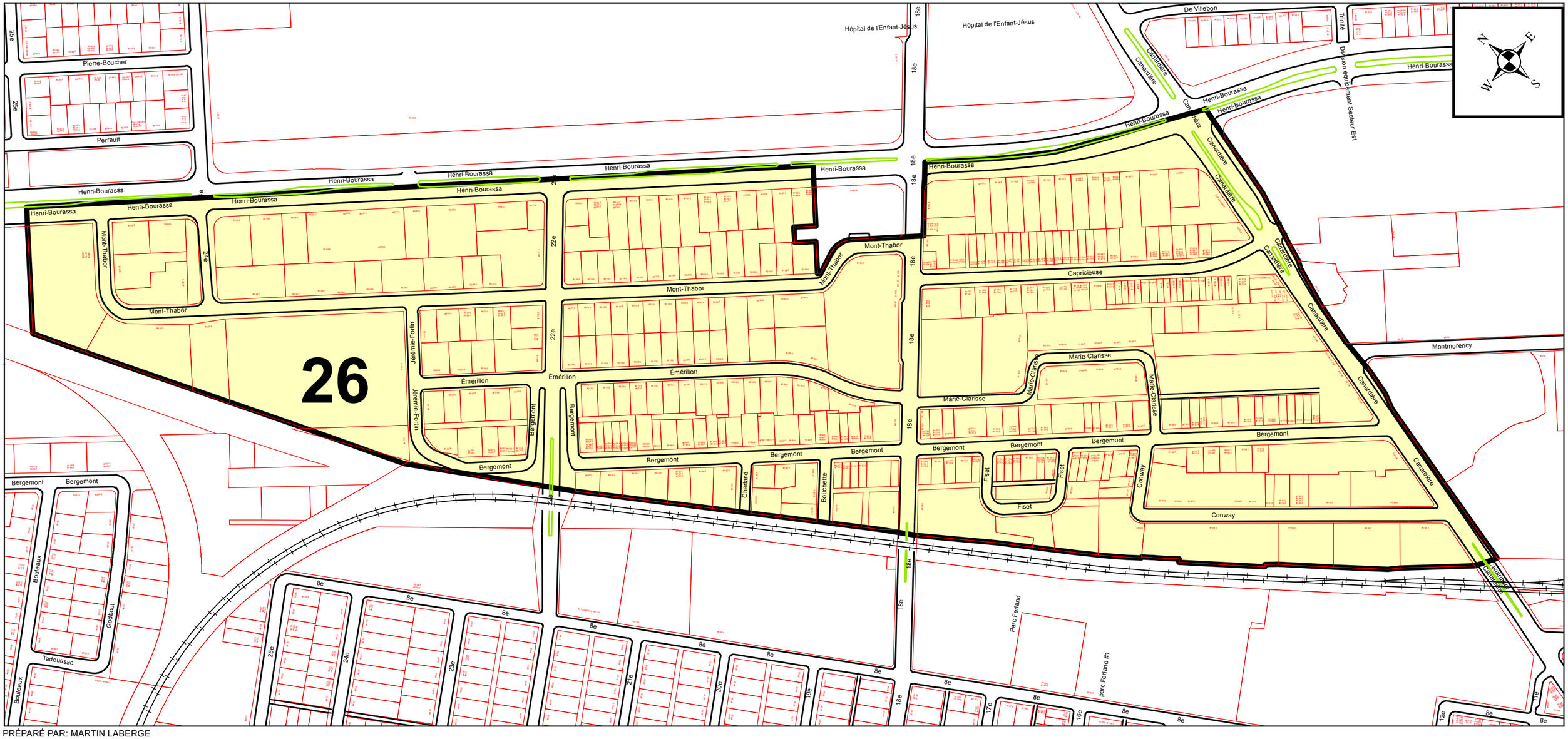

PRÉPARÉ PAR: MARTIN LABERGE
FICHIER= ZONE 26 - ANNEXE XV_AGGL.MXD
ÉCHELLE= 1:3 500
9 JUILLET 2018

ANNEXE XV

FEUILLET 1

ARRONDISSEMENT DE LA CITÉ-LIMOILOU
ZONES DE PERMIS DE STATIONNEMENT
PLAN DE LA ZONE 27
RÉSEAU ARTÉRIEL D'AGGLOMÉRATION

Limite de la zone 27

Limite d'arrondissement

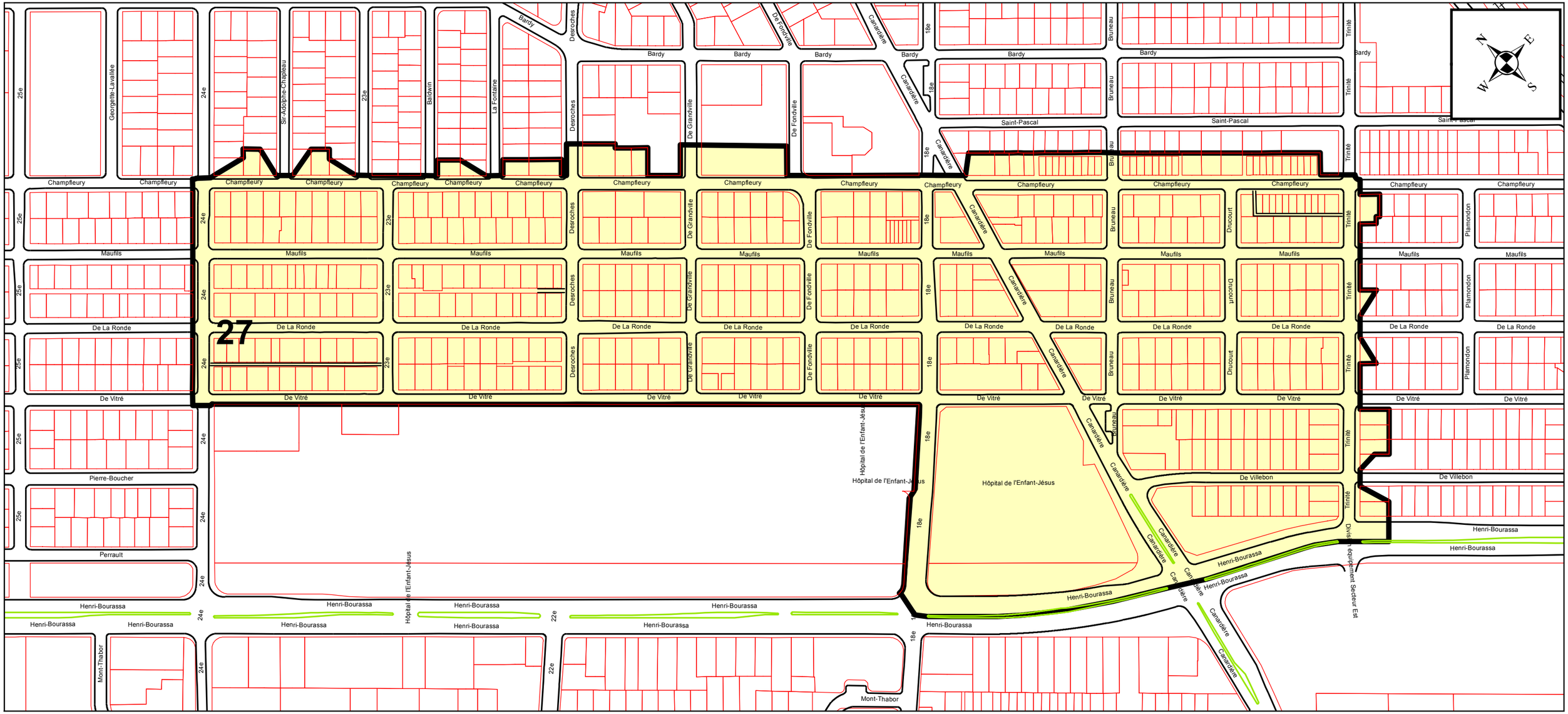

PRÉPARÉ PAR: ALAIN VÉZINA
FICHIER= ZONE 27 - ANNEXE XV_AGGL.MXD
ÉCHELLE= 1:3 500

ANNEXE XV

FEUILLET 1

ARRONDISSEMENT DE LA CITÉ-LIMOILOU
ZONES DE PERMIS DE STATIONNEMENT
PLAN DE LA ZONE 31
RÉSEAU ARTÉRIEL D'AGGLOMÉRATION

Limite de la zone 31

Limite d'arrondissement

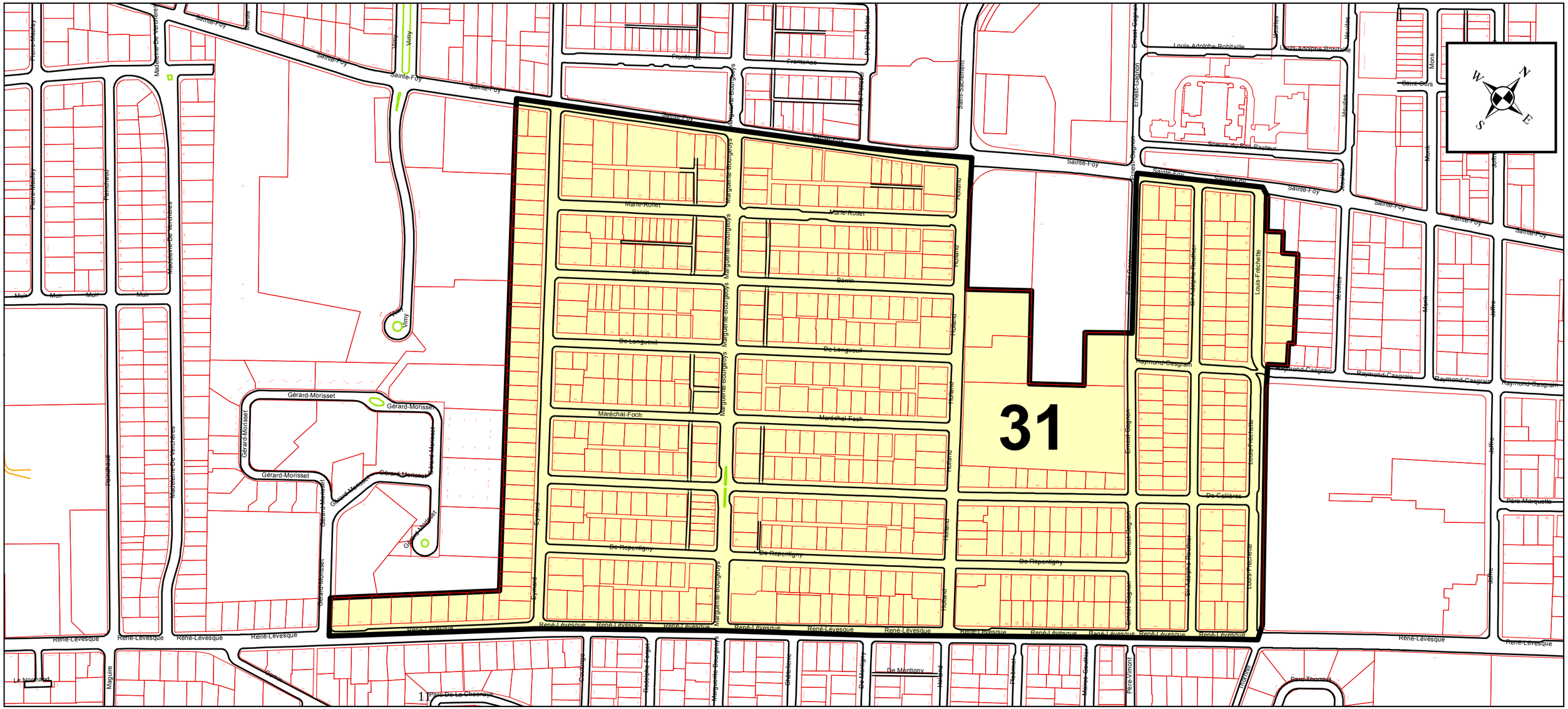
31
Sainte-Foy
Marie-Rollet
Parrin
De Longueuil
Maréchal-Foch
De Repentigny
Gérard-Morisset
Vimy
Frontenac
Saint-Sacrement
Louis-Adolphe-Robitaille
Soeurs-du-Bon-Pasteur
Louis-Fréchette
Raymond-Casgrain
De Cellières
Père-Marquette
Saint-Louis
Monk
Jeffrey
Jesuites
Ernest-Gagnon
Holland
Marguerite-Bourgeoys
Eymard
Maguire
Le Normandie
Parc De La Chaudière
Parc Thorpe
De Montigny
Père-Vimont
Hôtel-Dieu
Hôpital
Rodolphe-Forget
Chevalier
Couillard
Pierre-Maurey
Maximilien-De-Vendôme
Pontbriand
Mail
Mars
René-Lévesque
Père-Lavallée
Rue Parent
Rue Caron
Rue Hamilton
Rue Cap-Blanc
Rue Claire-Fontaine
Rue Côté
Rue Couillard
Rue Crémazie Est
Rue Dorchester
Rue Du Parc-Jacques-Cartier
Rue Du Parc-Lafontaine
Rue Du Parc-Linéaire
Rue Du Parc-Technologique
Rue Du Parc-Technopôle
Rue Du Parc-Technopôle-Nord
Rue Du Parc-Technopôle-Sud
Rue Du Parc-Technopôle-Sud-Ouest
Rue Du Parc-Technopôle-Sud-Ouest-Ouest
Rue Du Parc-Technopôle-Sud-Ouest-Ouest-Ouest
Rue Du Parc-Technopôle-Sud-Ouest-Ouest-Ouest-Ouest
Rue Du Parc-Technopôle-Sud-Ouest-Ouest-Ouest-Ouest-Ouest
Rue Du Parc-Technopôle-Sud-Ouest-Ouest-Ouest-Ouest-Ouest-Ouest
Rue Du Parc-Technopôle-Sud-Ouest-Ouest-Ouest-Ouest-Ouest-Ouest-Ouest
Rue Du Parc-Technopôle-Sud-Ouest-Ouest-Ouest-Ouest-Ouest-Ouest-Ouest-Ouest
Rue Du Parc-Technopôle-Sud-Ouest-Ouest-Ouest-Ouest-Ouest-Ouest-Ouest-Ouest-Ouest
Rue Du Parc-Technopôle-Sud-Ouest-Ouest-Ouest-Ouest-Ouest-Ouest-Ouest-Ouest-Ouest-Ouest
Rue Du Parc-Technopôle-Sud-Ouest-Ouest-Ouest-Ouest-Ouest-Ouest-Ouest-Ouest-Ouest-Ouest-Ouest
Rue Du Parc-Technopôle-Sud-Ouest-Ouest-Ouest-Ouest-Ouest-Ouest-Ouest-Ouest-Ouest-Ouest-Ouest-Ouest
Rue Du Parc-Technopôle-Sud-Ouest-Ouest-Ouest-Ouest-Ouest-Ouest-Ouest-Ouest-Ouest-Ouest-Ouest-Ouest-Ouest
Rue Du Parc-Technopôle-Sud-Ouest-Ouest-Ouest-Ouest-Ouest-Ouest-Ouest-Ouest-Ouest-Ouest-Ouest-Ouest-Ouest-Ouest
Rue Du Parc-Technopôle-Sud-Ouest-Ouest-Ouest-Ouest-Ouest-Ouest-Ouest-Ouest-Ouest-Ouest-Ouest-Ouest-Ouest-Ouest-Ouest
Rue Du Parc-Technopôle-Sud-Ouest-Ouest-Ouest-Ouest-Ouest-Ouest-Ouest-Ouest-Ouest-Ouest-Ouest-Ouest-Ouest-Ouest-Ouest-Ouest
Rue Du Parc-Technopôle-Sud-Ouest-Ouest-Ouest-Ouest-Ouest-Ouest-Ouest-Ouest-Ouest-Ouest-Ouest-Ouest-Ouest-Ouest-Ouest-Ouest-Ouest
Rue Du Parc-Technopôle-Sud-Ouest-Ouest-Ouest-Ouest-Ouest-Ouest-Ouest-Ouest-Ouest-Ouest-Ouest-Ouest-Ouest-Ouest-Ouest-Ouest-Ouest-Ouest
Rue Du Parc-Technopôle-Sud-Ouest-Ouest-Ouest-Ouest-Ouest-Ouest-Ouest-Ouest-Ouest-Ouest-Ouest-Ouest-Ouest-Ouest-Ouest-Ouest-Ouest-Ouest-Ouest
Rue Du Parc-Technopôle-Sud-Ouest
Rue Du Parc-Technopôle-Sud-Ouest
Rue Du Parc-Technopôle-Sud-Ouest
Rue Du Parc-Technopôle-Sud-Ouest
Rue Du Parc-Technopôle-Sud-Ouest
Rue Du Parc-Technopôle-Sud-Ouest
Rue Du Parc-Technopôle-Sud-Ouest
Rue Du Parc-Technopôle-Sud-Ouest
Rue Du Parc-Technopôle-Sud-Ouest
Rue Du Parc-Technopôle-Sud-Ouest
Rue Du Parc-Technopôle-Sud-Ouest
Rue Du Parc-Technopôle-Sud-Ouest
Rue Du Parc-Technopôle-Sud-Ouest
Rue Du Parc-Technopôle-Sud-Ouest
Rue Du Parc-Technopôle-Sud-Ouest
Rue Du Parc-Technopôle-Sud-Ouest
Rue Du Parc-Technopôle-Sud-Ouest
Rue Du Parc-Technopôle-Sud-Ouest
Rue Du Parc-Technopôle-Sud-Ouest
Rue Du Parc-Technopôle-Sud-Ouest
Rue Du Parc-Technopôle-Sud-Ouest
Rue Du Parc-Technopôle-Sud-Ouest
Rue Du Parc-Technopôle-Sud-Ouest
Rue Du Parc-Technopôle-Sud-Ouest
Rue Du Parc-Technopôle-Sud-Ouest-Ouest-Ouest-Ouest-Ouest-Ouest-Ouest-Ouest-Ouest-Ouest-Ouest-Ouest-Ouest-Ouest-Ouest-Ouest-Ouest-Ouest-Ouest

ANNEXE XV

FEUILLET 1

ARRONDISSEMENT DE LA CITÉ-LIMOILOU
ZONES DE PERMIS DE STATIONNEMENT
PLAN DE LA ZONE 32
RÉSEAU ARTÉRIEL D'AGGLOMÉRATION

Limite de la zone 32

Limite d'arrondissement

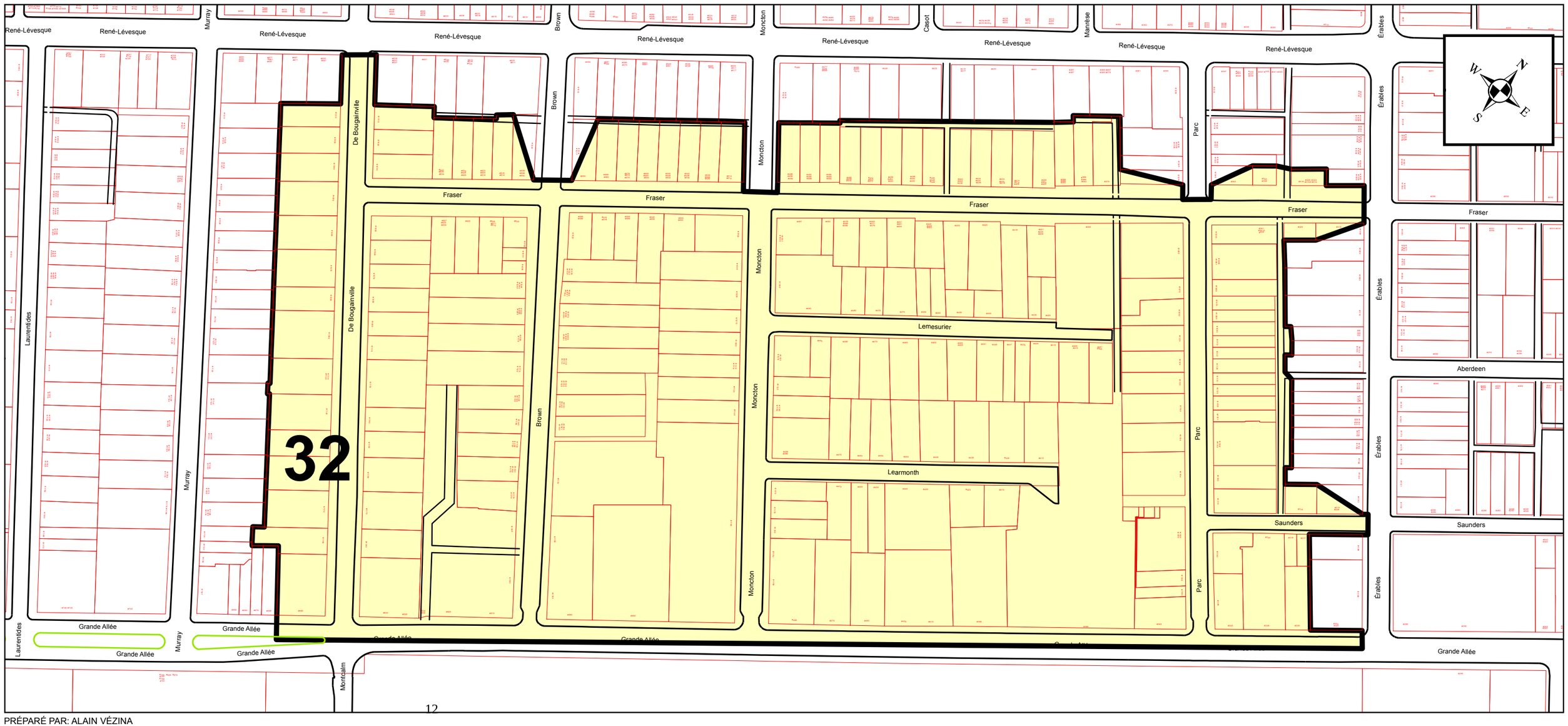

PRÉPARÉ PAR: ALAIN VÉZINA
FICHIER= ZONE 32 - ANNEXE XV_AGGL.MXD
ÉCHELLE= 1:2 000

ANNEXE XV

FEUILLET 3

ARRONDISSEMENT DE SAINTE-FOY-SILLERY-CAP-ROUGE
ZONES DE PERMIS DE STATIONNEMENT

PLAN DE LA ZONE A3-1
RÉSEAU ARTÉRIEL D'AGGLOMÉRATION

Limite de la zone A3-1

Limite d'arrondissement

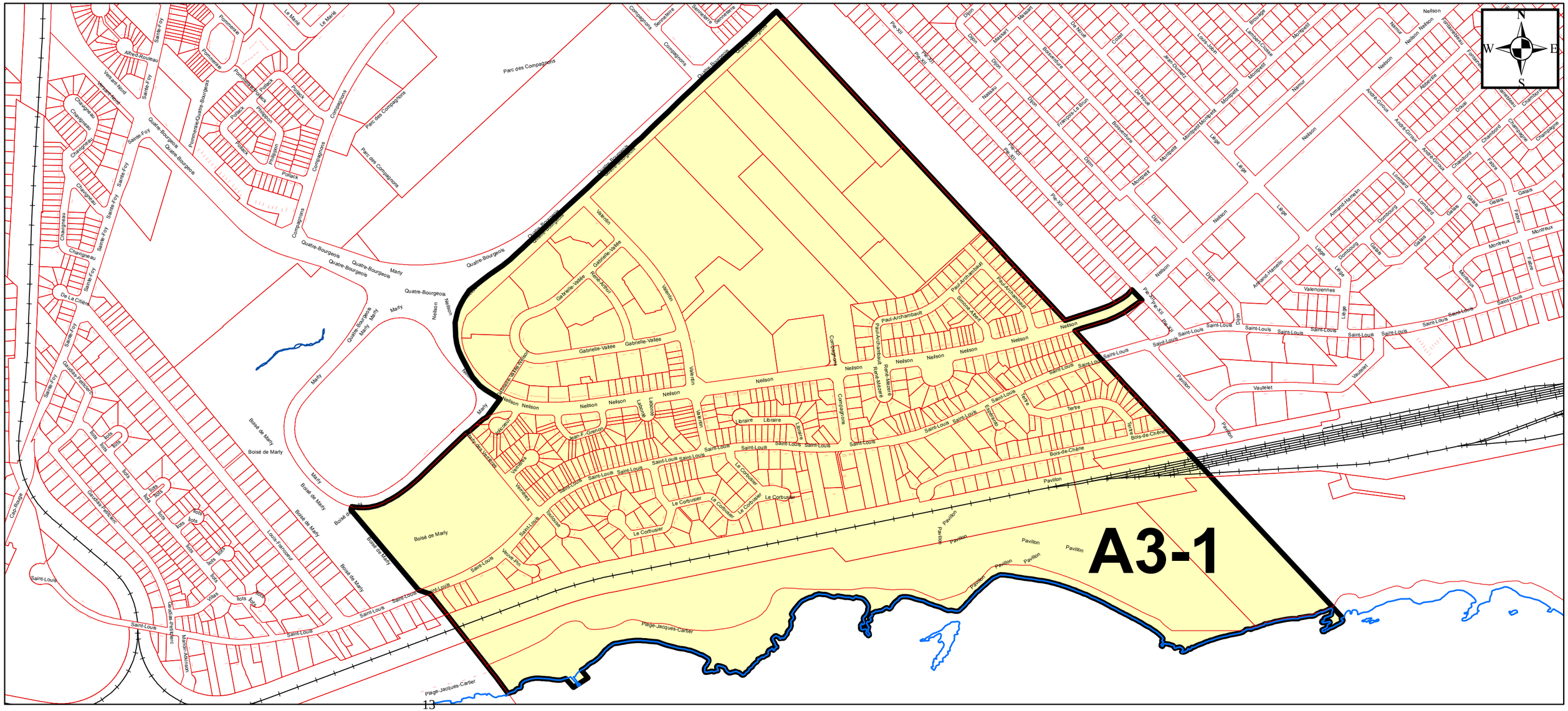

PRÉPARÉ PAR: ALAIN VÉZINA
FICHIER= ZONE A3-1 - ANNEXE XV_AGGL.MXD
ÉCHELLE= 1:7 000

ANNEXE XV

FEUILLET 3

ARRONDISSEMENT DE SAINTE-FOY-SILLERY-CAP-ROUGE
ZONES DE PERMIS DE STATIONNEMENT
PLAN DE LA ZONE A3-2
RÉSEAU ARTÉRIEL D'AGGLOMÉRATION

Limite de la Zone A3-2

Limite d'arrondissement

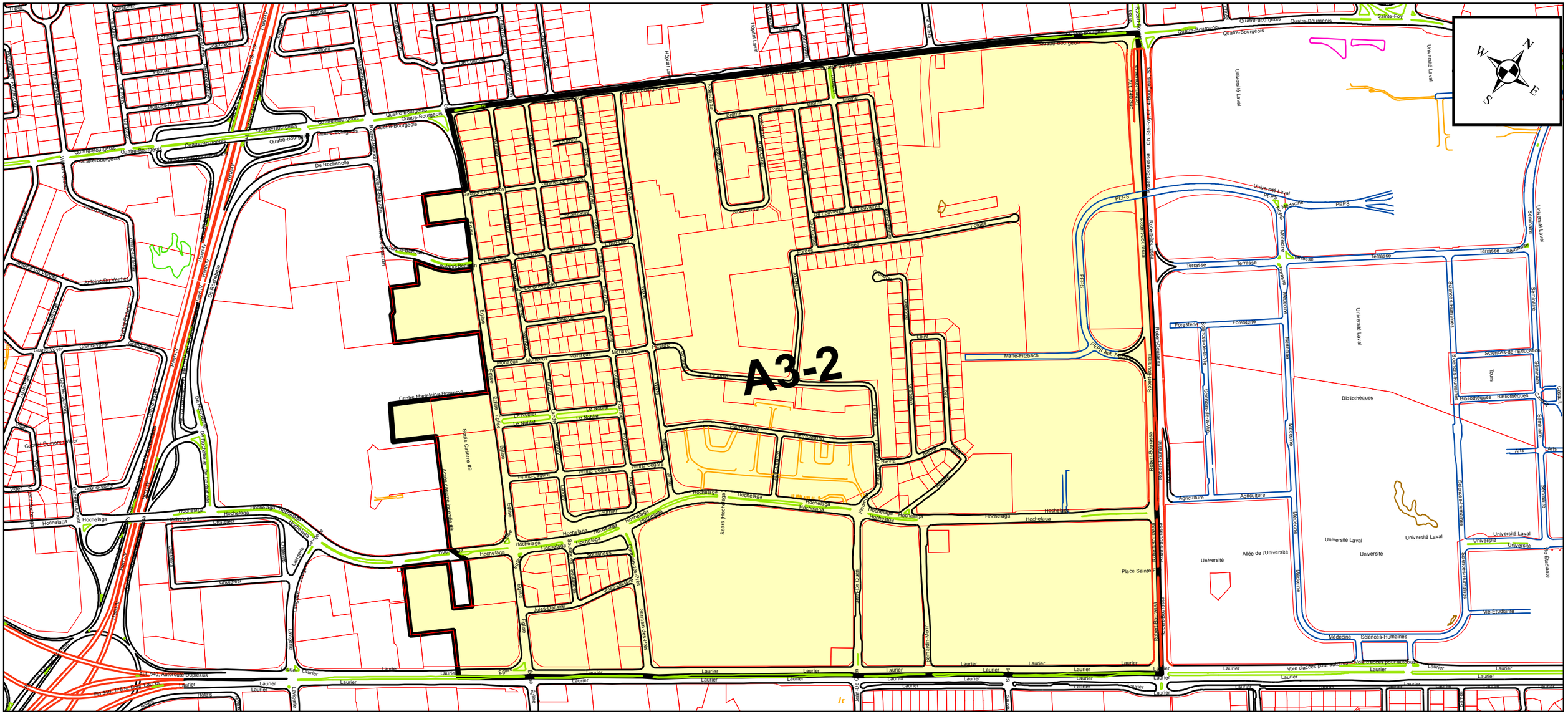
A3-2
Hochelaga
Laurier
Quatre-Bourgeois
De Rochebelle
Université Laval
Bibliothèques
Médecine
Sciences-Humaines
Place Saint-Foy
Terrasse
PEPS
Forestière
Agriculture
Allée de l'Université
Université
Tours
Sciences-de-l'Éducation
Sciences-de-la-Vie
Sciences-Sociales
Séminaire
Arts
Vieux-Hôpital
Voie d'accès pour autobus
Centre Madeleine-Bergeron
Sainte Caserne #9
Accès caserne pompier #9
Sears Hochelaga
Hôpital Laval
Rue Jean-Talon
Rue Jean-Talon Est
Rue Jean-Talon Ouest
Rue Jean-Talon Est
Rue Jean-Talon Ouest
Rue Jean-Talon Est
Rue Jean-Talon Ouest

ANNEXE XV

FEUILLET 3

ARRONDISSEMENT DE SAINTE-FOY-SILLERY-CAP-ROUGE
ZONES DE PERMIS DE STATIONNEMENT

PLAN DE LA ZONE A3-3
RÉSEAU ARTÉRIEL D'AGGLOMÉRATION

Limite de la zone A3-3

Limite d'arrondissement

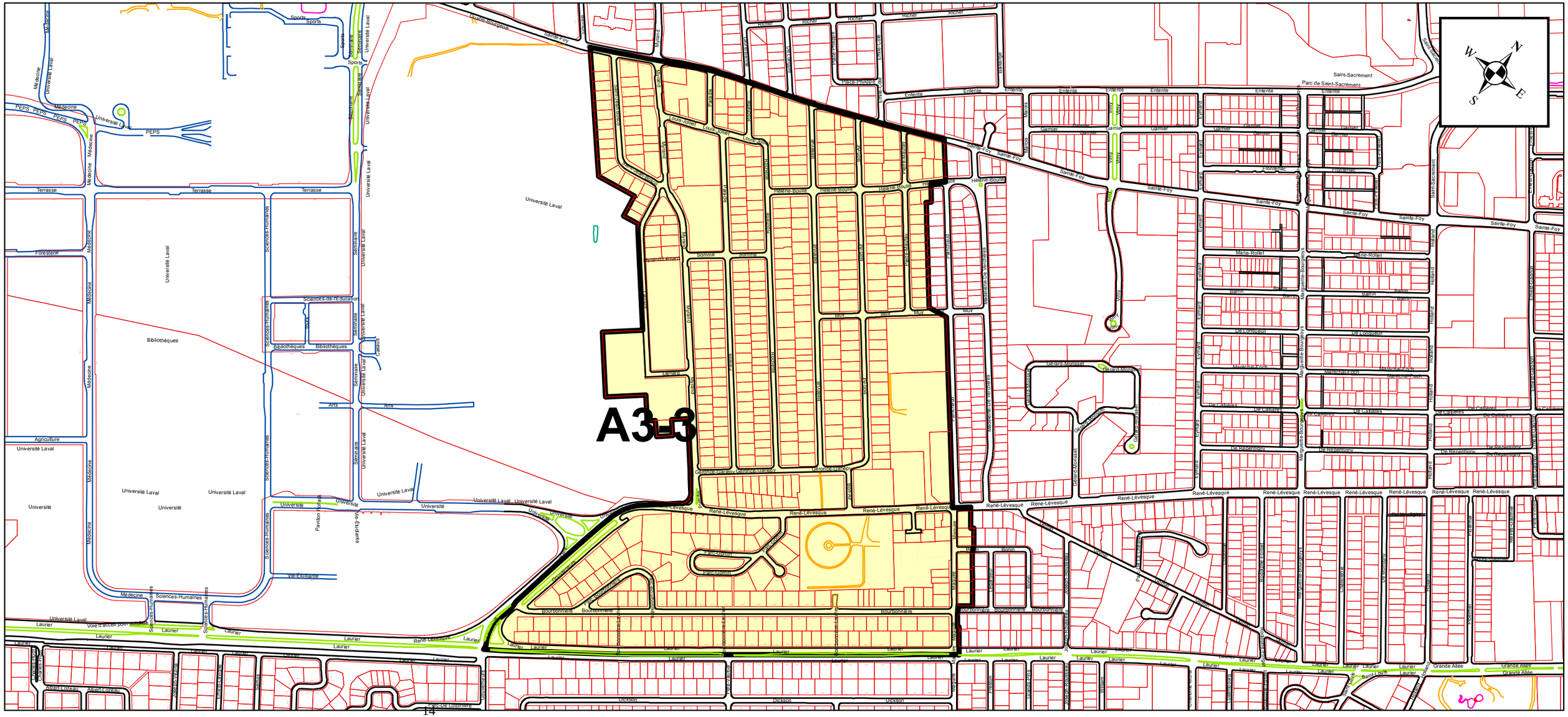
A3-3
Université Laval
Sainte-Foy
René-Lévesque
Laurier
Dickson
Hélène-Boulé
Bourdoncle
Parc Lebourgneuf
Parc Cap-Rouge
Parc Philippe-Pinel
Parc Saint-Sacrement
Parc de Saint-Sacrement
Parc Bonin
Parc Louis-Jolliet
Parc Marie-Rollet
Parc Coronet
Parc Maréchal-Foch
Parc Cartier
Parc Lionel-Groulx
Parc Le Renardeau
Parc Le Rapide
Parc Le Rouleau
Parc Le Tremblay
Parc Le Tracy
Parc Le Tracy
Parc Le Tracy

ANNEXE XV

FEUILLET 3

ARRONDISSEMENT DE SAINTE-FOY-SILLERY-CAP-ROUGE
ZONES DE PERMIS DE STATIONNEMENT
PLAN DE LA ZONE A3-4
RÉSEAU ARTÉRIEL D'AGGLOMÉRATION

Limite de la zone A3-4

Limite d'arrondissement

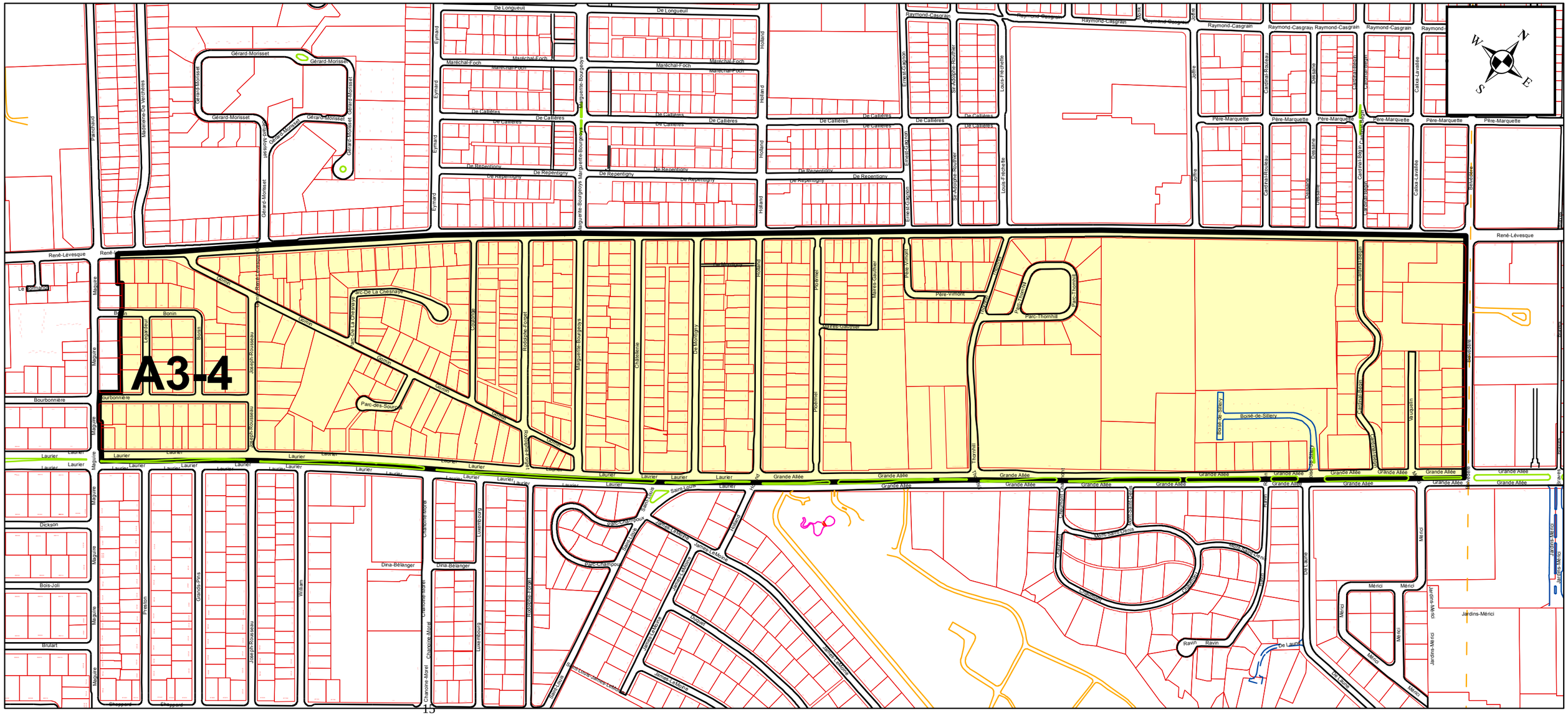

PRÉPARÉ PAR: ALAIN VÉZINA
FICHIER= ZONE A3-4 - ANNEXE XV_AGGL.MXD
ÉCHELLE= 1:5 000

ANNEXE XV

FEUILLET 3

ARRONDISSEMENT DE SAINTE-FOY-SILLERY-CAP-ROUGE
ZONES DE PERMIS DE STATIONNEMENT

PLAN DE LA ZONE A3-5
RÉSEAU ARTÉRIEL D'AGGLOMÉRATION

Limite de la zone A3-5

Limite d'arrondissement

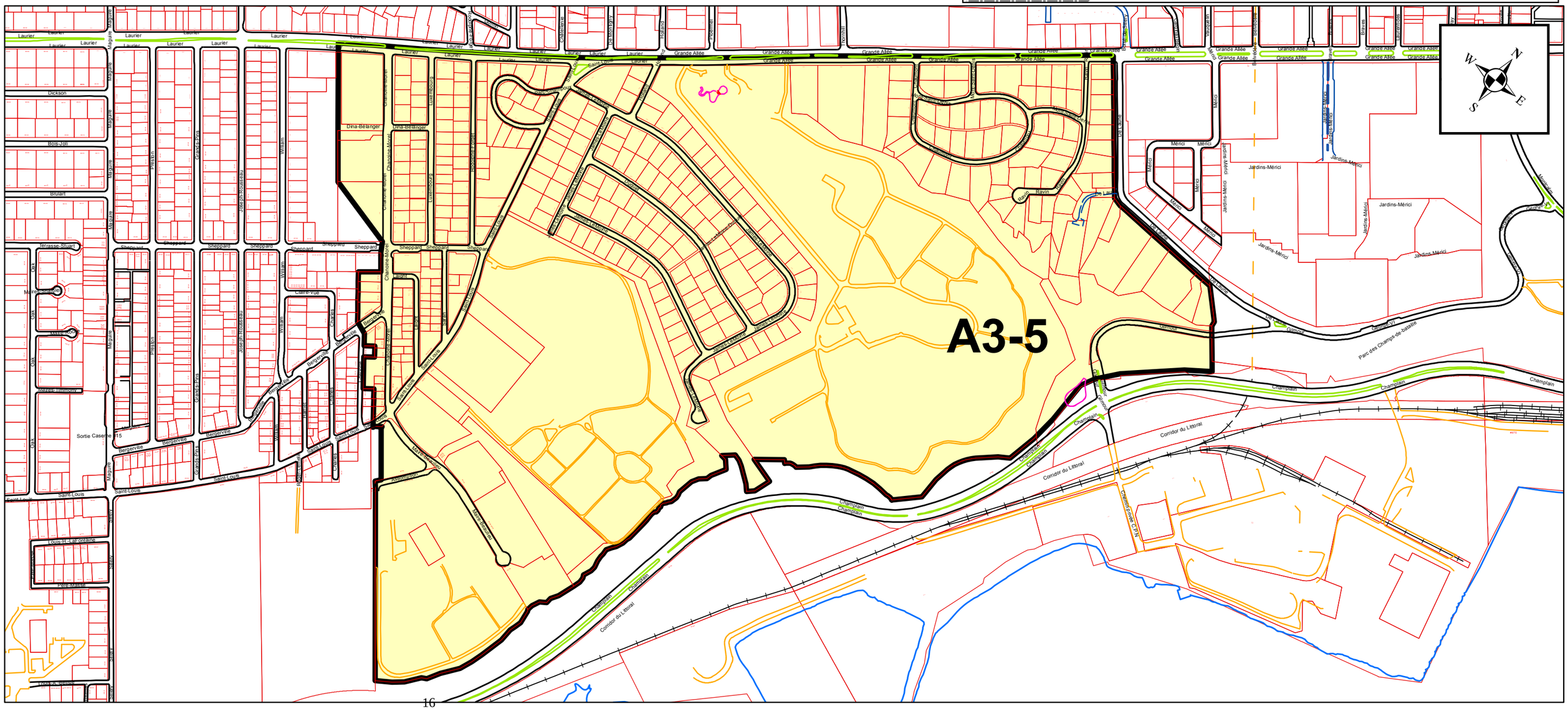
A3-5
Laurier
Grande Allée
Dickson
Bois-Joli
Bruiant
Sheppard
Saint-Louis
Dina-Bélanger
Merci
Jardins-Mérici
Champlain
Corridor du Littoral
Parc des Champs-de-bataille
Ravin
Gilmour
Dorchester
Belvédère
Bergeville
Grand-Pré
Maguire
Prescott
William
Claude
Charles
Chemin Sainte-Foy
Chemin Ste-Foy
Chemin Ornée C.P.N.
Avenue Wolfe
Avenue Murray
Avenue Aylmer
Avenue Belmont
Avenue Bourlamaque
Avenue Chauveau
Avenue Cartier
Avenue Holland
Avenue Grey
Avenue Bardy
Avenue Ste-Geneviève
Avenue Ste-Hélène
Avenue Ste-Thérèse
Avenue Ste-Marie
Avenue Ste-Louise
Avenue Ste-Ursule
Avenue Ste-Claire
Avenue Ste-Angèle
Avenue Ste-Anne
Avenue Ste-Cécile
Avenue Ste-Sophie

ANNEXE XV

FEUILLET 3

ARRONDISSEMENT DE SAINTE-FOY-SILLERY-CAP-ROUGE
ZONES DE PERMIS DE STATIONNEMENT
PLAN DE LA ZONE A3-6
RÉSEAU ARTÉRIEL D'AGGLOMÉRATION

Limite de la zone A3-6

Limite d'arrondissement

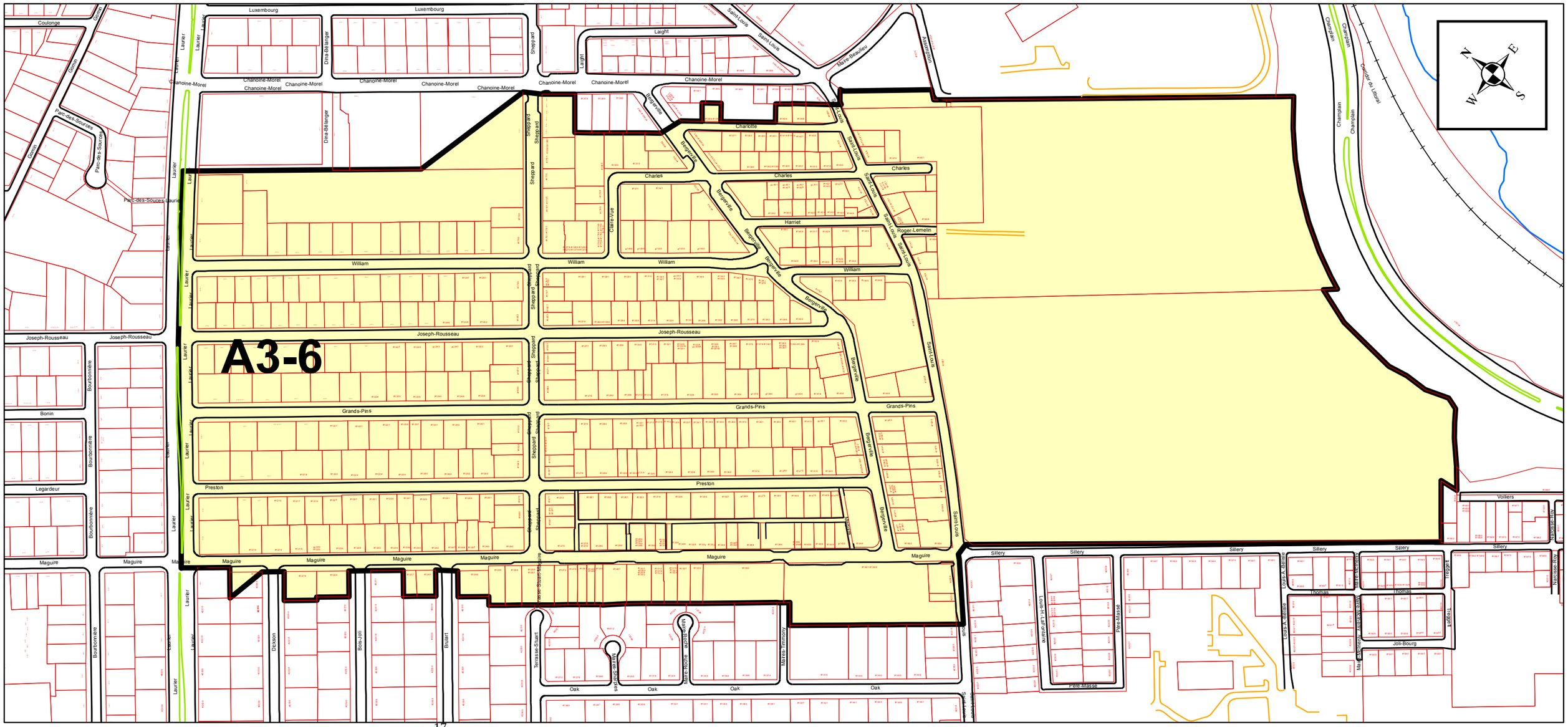

PRÉPARÉ PAR: ALAIN VÉZINA
FICHIER= ZONE A3-5 - ANNEXE XV_AGGL.MXD
ÉCHELLE= 1:3 500

ANNEXE XV

FEUILLET 3

ARRONDISSEMENT DE SAINTE-FOY-SILLERY-CAP-ROUGE
ZONES DE PERMIS DE STATIONNEMENT
PLAN DE LA ZONE A3-7
RÉSEAU ARTÉRIEL D'AGGLOMÉRATION

Limite de la zone A3-7

Limite d'arrondissement

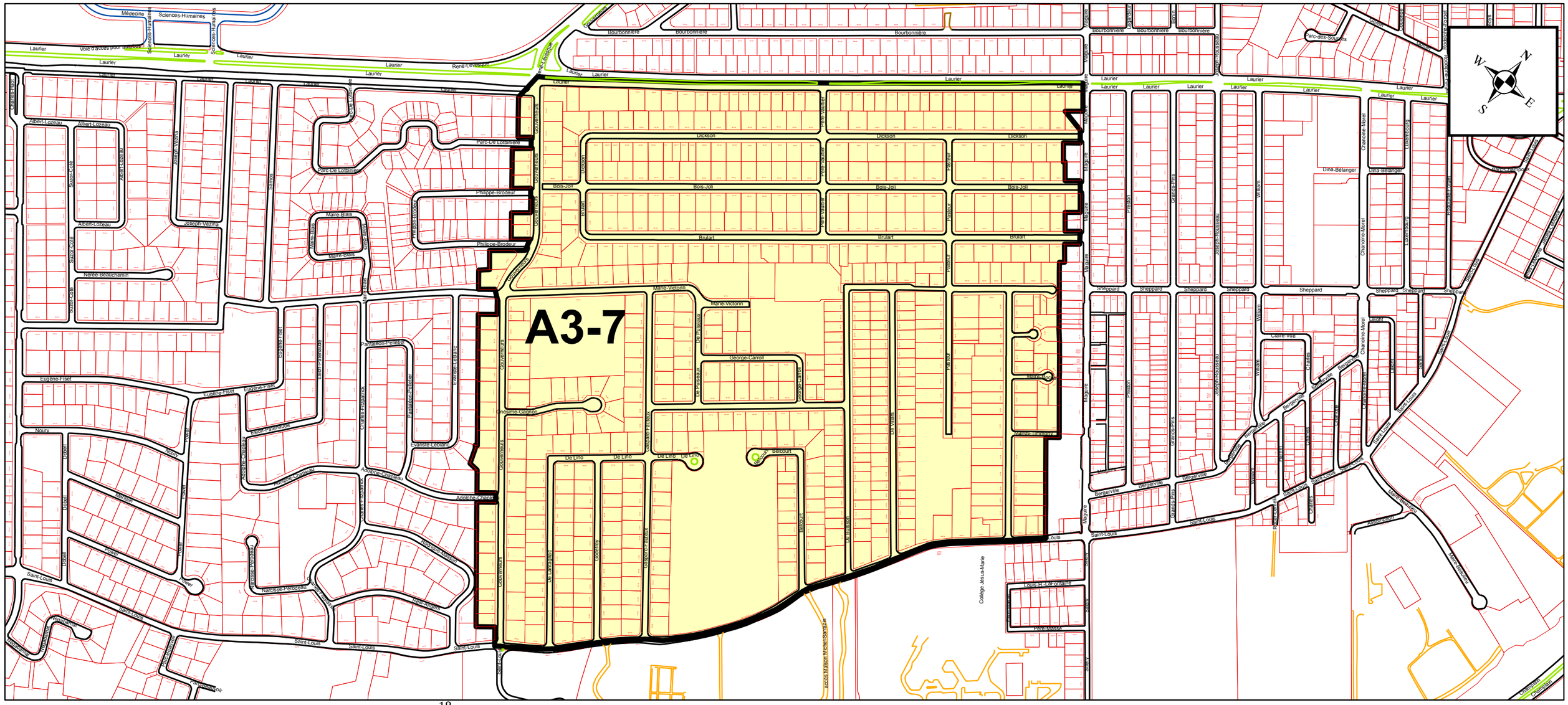
A3-7
Médecine
Sciences-Humaines
Laurier
Bourbonnière
Dickson
Bois-Joli
Brulart
Marie-Victorin
Sheppard
Claire-Vue
Saint-Louis
Bergeville
Louis
Père-Alexis
Eugène-Hiset
Nérée-Beauchemin
Philippe-Brodeur
Maire-Blais
Parc-De Lotbinière
Albert-Lozeau
Joseph-Vézina
Saint-Cyr
Saint-Cloud
Noury
Adolphe-Chapais
Adolphe-Gamelin
Narcisse-Pelletier
Pierre-Bédard
Pierre-Dupuy
Pierre-Boucher
Pierre-Le Moyne
Pierre-Le Gardeur
Pierre-Le Ber
Pierre-Le Gardeur
Pierre-Le Ber
Pierre-Le Moyne
Pierre-Boucher
Pierre-Dupuy
Pierre-Bédard
Pierre-Le Moyne

ANNEXE XV

FEUILLET 3

ARRONDISSEMENT DE SAINTE-FOY-SILLERY-CAP-ROUGE
ZONES DE PERMIS DE STATIONNEMENT

PLAN DE LA ZONE A3-8
RÉSEAU ARTÉRIEL D'AGGLOMÉRATION

Limite de la Zone A3-8

Limite d'arrondissement

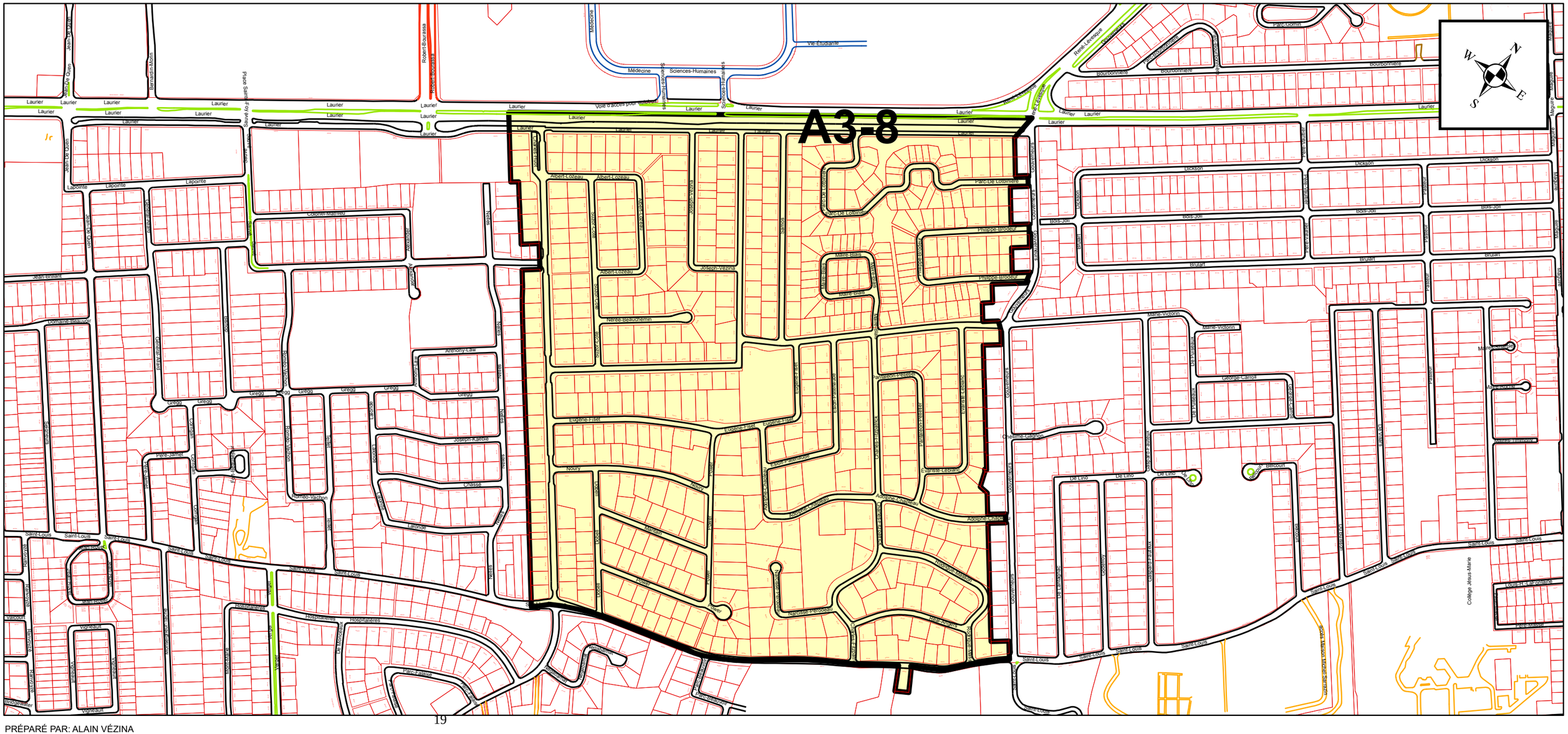
A3-8
Laurier
Saint-Louis
Hospitalières
Grégg
Bourbonnière
Dickson
Bois-Joli
Bruart
Marie-Victorin
De Lino
Laporte
Jean-Brillant
Philippe-Brodeau
Parc-De Lotbinière
Albert-Lozeau
Eugène-Filiatrault
Noury
Chemin Sainte-Foy
Avenue Myrand
Avenue Maguire
Avenue Belvédère
Avenue Bourlamaque
Avenue Cartier
Avenue Claude-Vivier
Avenue Dalton
Avenue Dollard
Avenue Dorion
Avenue Duchesneau
Avenue Duplessis
Avenue Fraser
Avenue Gaudet
Avenue Gilmour
Avenue Grenier
Avenue Hamilton
Avenue Hanover
Avenue Harvard
Avenue Holt
Avenue Honfleur
Avenue Jean-Talon
Avenue Jeanne-Mance
Avenue Jules-Verne
Avenue Kensington
Avenue Lacasse
Avenue Lacombe
Avenue Lafontaine
Avenue Lanaudière
Avenue Lapierre
Avenue Lavigueur
Avenue Lebrun
Avenue Lemoyne
Avenue Lepailleur
Avenue Lepine
Avenue Lessard
Avenue Lévesque
Avenue Lorne
Avenue Louis-Jolliet
Avenue Louis-Pasteur
Avenue Lucerne
Avenue Lucien-Lelièvre
Avenue Lumsden
Avenue Macdonald
Avenue Maguire
Avenue Mailloux
Avenue Marcel-Laurin
Avenue Marguerite-Bourgeoys
Avenue Marie-Victorin
Avenue Martel
Avenue Mathieu
Avenue Mazenod
Avenue Mélançon
Avenue Mercier
Avenue Mignault
Avenue Monmorency
Avenue Monsabré
Avenue Montcalm
Avenue Moreau
Avenue Morel
Avenue Myrand
Avenue Nérée-Beauchemin
Avenue Nérée
Avenue Newton
Avenue Nicolas-Vanier
Avenue Nolin
Avenue Norbert-Morin
Avenue Nordbrook
Avenue Normandie
Avenue Notre-Dame
Avenue Nouvelle-Orléans
Avenue Nouvelle-Sorbonne
Avenue Nouvelle-Vague
Avenue Nouvelle-Zélande
Avenue Nouvelle-Zélande
Avenue Nouvelle-Zélande

ANNEXE XV

FEUILLET 3

ARRONDISSEMENT DE SAINTE-FOY-SILLERY-CAP-ROUGE
ZONES DE PERMIS DE STATIONNEMENT
PLAN DE LA ZONE A3-9
RÉSEAU ARTÉRIEL D'AGGLOMÉRATION

Limite de la Zone A3-9

Limite d'arrondissement

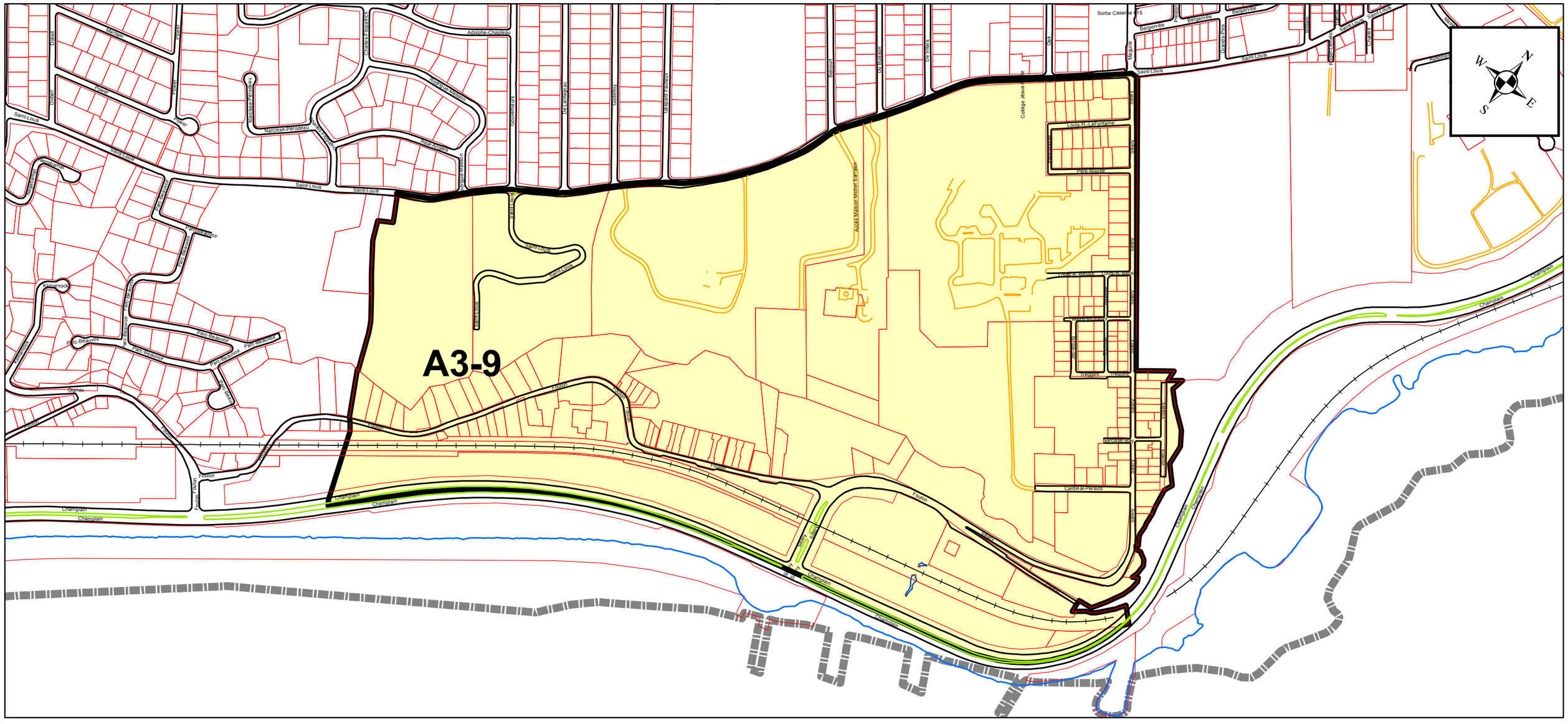
A3-9
Saint-Louis
Champlain
Fouillon
Sortie Caserne 15
Cardinal-Persico
Père-Marie
Lous-H.-Lafontaine
Collège-Jésus-Marie
Accès Maison Michel Sarrazin
Narcisse-Pérodeau
Parc-Beauvoir
Cignac
Kamanock
Bergeville
Grande-Pins
Saint-Cyre
Saint-Cyrille
Saint-Denis
Saint-Ignace
Saint-Jean-Baptiste
Saint-Jean-Bosco
Saint-Jean-Eudes
Saint-Jean-Marie
Saint-Jean-Vianney
Saint-Jean-Vianney
Saint-Jean-Vianney

ANNEXE XV

FEUILLET 3

ARRONDISSEMENT DE SAINTE-FOY-SILLERY-CAP-ROUGE
ZONES DE PERMIS DE STATIONNEMENT

PLAN DE LA ZONE A3-10
RÉSEAU ARTÉRIEL D'AGGLOMÉRATION

Limite de la Zone A3-10

Limite d'arrondissement

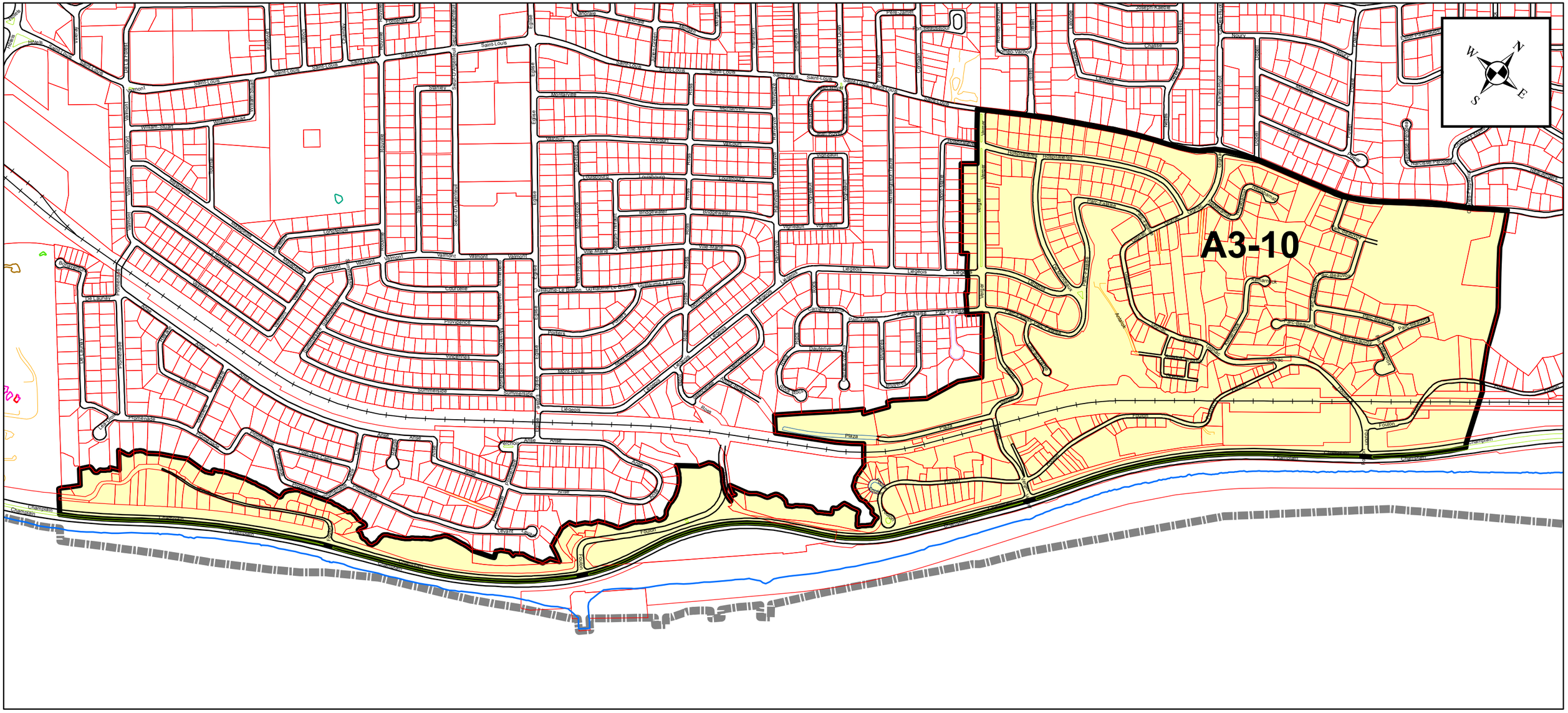

PRÉPARÉ PAR: ALAIN VÉZINA
FICHIER= ZONE A3-10 - ANNEXE XV_AGGL.MXD
ÉCHELLE= 1:7 500

ANNEXE XV

FEUILLET 3

ARRONDISSEMENT DE SAINTE-FOY-SILLERY-CAP-ROUGE
ZONES DE PERMIS DE STATIONNEMENT
PLAN DE LA ZONE A3-11
RÉSEAU ARTÉRIEL D'AGGLOMÉRATION

Limit de la zone A3-11

Limite d'arrondissement

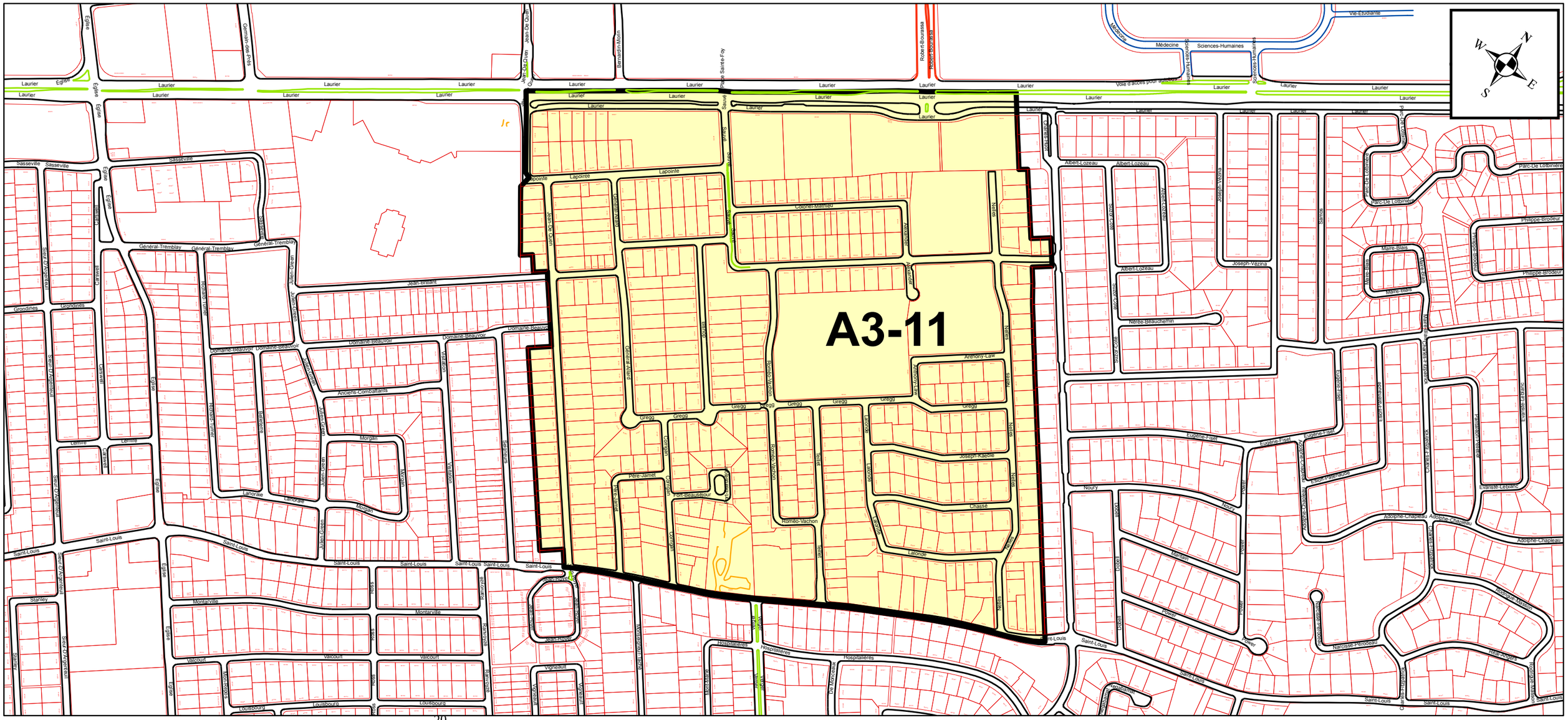
A3-11
Laurier
Église
Sasseville
Général-Tremblay
Jean-Brillant
Grondines
Domaine-Beauvoir
Anciens-Combattants
Morgan
Lanoraie
Saint-Louis
Stanley
Montarville
Valcourt
Louisbourg
Lapointe
Colonel-Mathieu
Père-Jamet
Fort-Beauséjour
Gregg
Romeo-Vachon
Anthony-Law
Joseph-Kaeble
Chassé
Laronde
Nelles
Albert-Lozeau
Parc-De Lotbinière
Philippe-Brodeur
Maire-Blais
Nérée-Beauchemin
Eugène-Fiset
Noury
Adolphe-Chapleau
Narcisse-Pérodeau
Hospitalières
Vignault
Vieux-Quai
Jean-De Quen
Bernardin-Morin
Robert-Bourassa
Pierre-Sauvé
Médecine
Sciences-Humaines
Voie d'accès pour autobus
Vie-Étudiante
Chemin-Foyen
Vieux-Village
Jean-Le Gardeur
Jean-Bourdon
Jean-Talon
Jean-Lesage
Jean-Bourdon
Jean-Le Gardeur
Jean-Le Gardeur
Jean-Talon
Jean-Lesage
Jean-Bourdon
Jean-Talon
Jean-Lesage
Jean-Bourdon
Jean-Talon
Jean-Lesage
Jean-Bourdon

ANNEXE XV

FEUILLET 3

ARRONDISSEMENT DE SAINTE-FOY-SILLERY-CAP-ROUGE
ZONES DE PERMIS DE STATIONNEMENT

PLAN DE LA ZONE A3-6
RÉSEAU ARTÉRIEL D'AGGLOMÉRATION

Limite de la Zone A3-12

Limite d'arrondissement

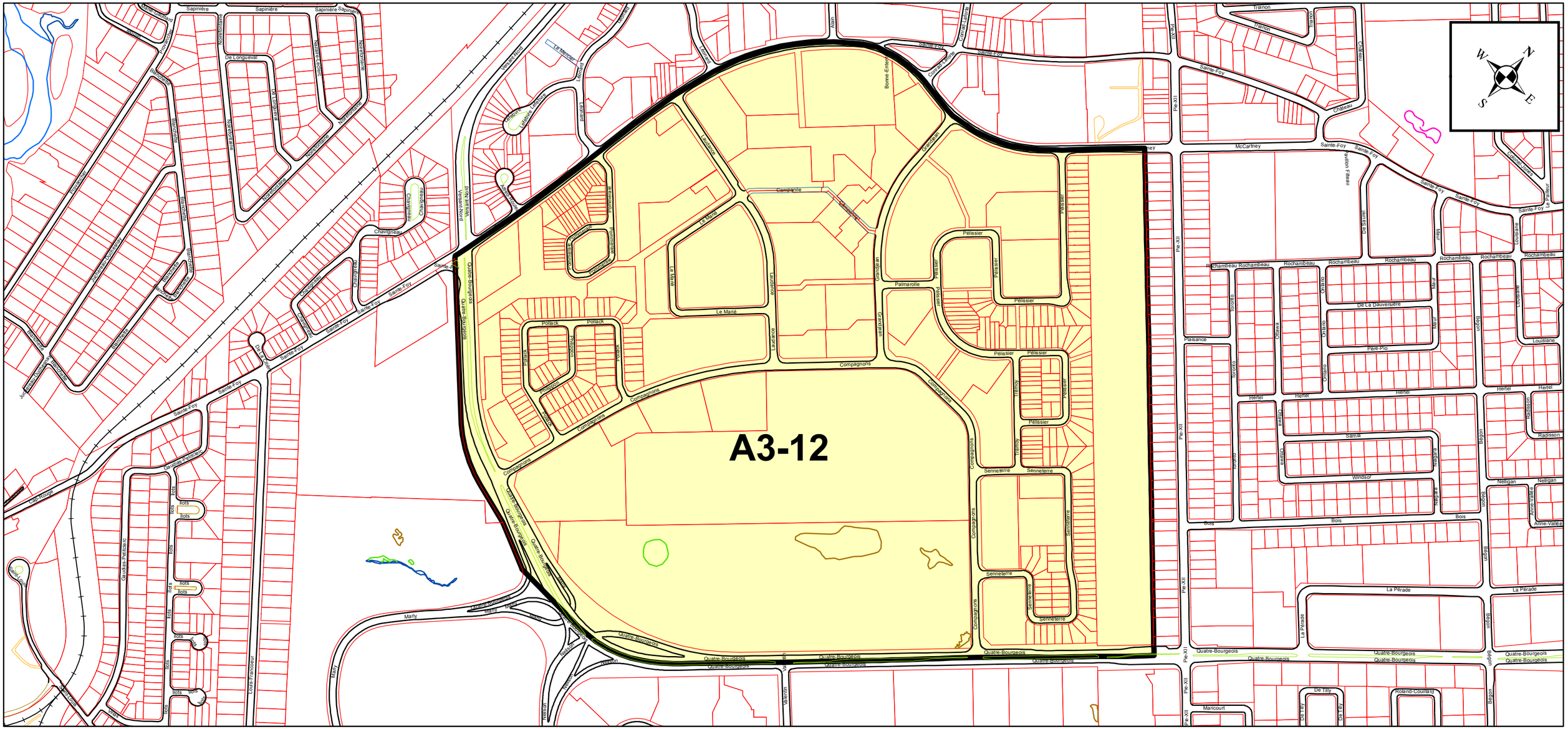
A3-12
Sainte-Foy
Pie-XII
Quatre-Bourgeois
Compagnons
Le Mariè
Pélissier
Sennetère
Rochambeau
Hertel
Bois
La Pérade
Belgon
Nelligan
Louis-Fornelon
Gaudias-Petitclerc
Marly
Chemin Le Mesnil
Chemin Des Quatre-Bourgeois
Chemin Du Lac-Beauport
Chemin Du Tour-Du-Lac
Chemin Du Vieux-Moulin
Chemin Du Parc-Du-Lac
Chemin Du Lac-Hélène
Chemin Du Lac-Morin
Chemin Du Lac-Des-Roches
Chemin Du Lac-Des-Cèdres
Chemin Du Lac-Des-Sables
Chemin Du Lac-Des-Neiges
Chemin Du Lac-Des-Iles
Chemin Du Lac-Des-Oies
Chemin Du Lac-Des-Canards
Chemin Du Lac-Des-Castors
Chemin Du Lac-Des-Ormes
Chemin Du Lac-Des-Pins
Chemin Du Lac-Des-Bouleaux
Chemin Du Lac-Des-Sapins
Chemin Du Lac-Des-Saules
Chemin Du Lac-Des-Trèfles
Chemin Du Lac-Des-Fleurs
Chemin Du Lac-Des-Roses
Chemin Du Lac-Des-Violettes
Chemin Du Lac-Des-Tulipes
Chemin Du Lac-Des-Pivoines
Chemin Du Lac-Des-Marguerites
Chemin Du Lac-Des-Orchidées
Chemin Du Lac-Des-Iris
Chemin Du Lac-Des-Lilas

ANNEXE XV

ARRONDISSEMENT DE SAINTE-FOY-SILLERY-CAP-ROUGE
ZONES DE PERMIS DE STATIONNEMENT

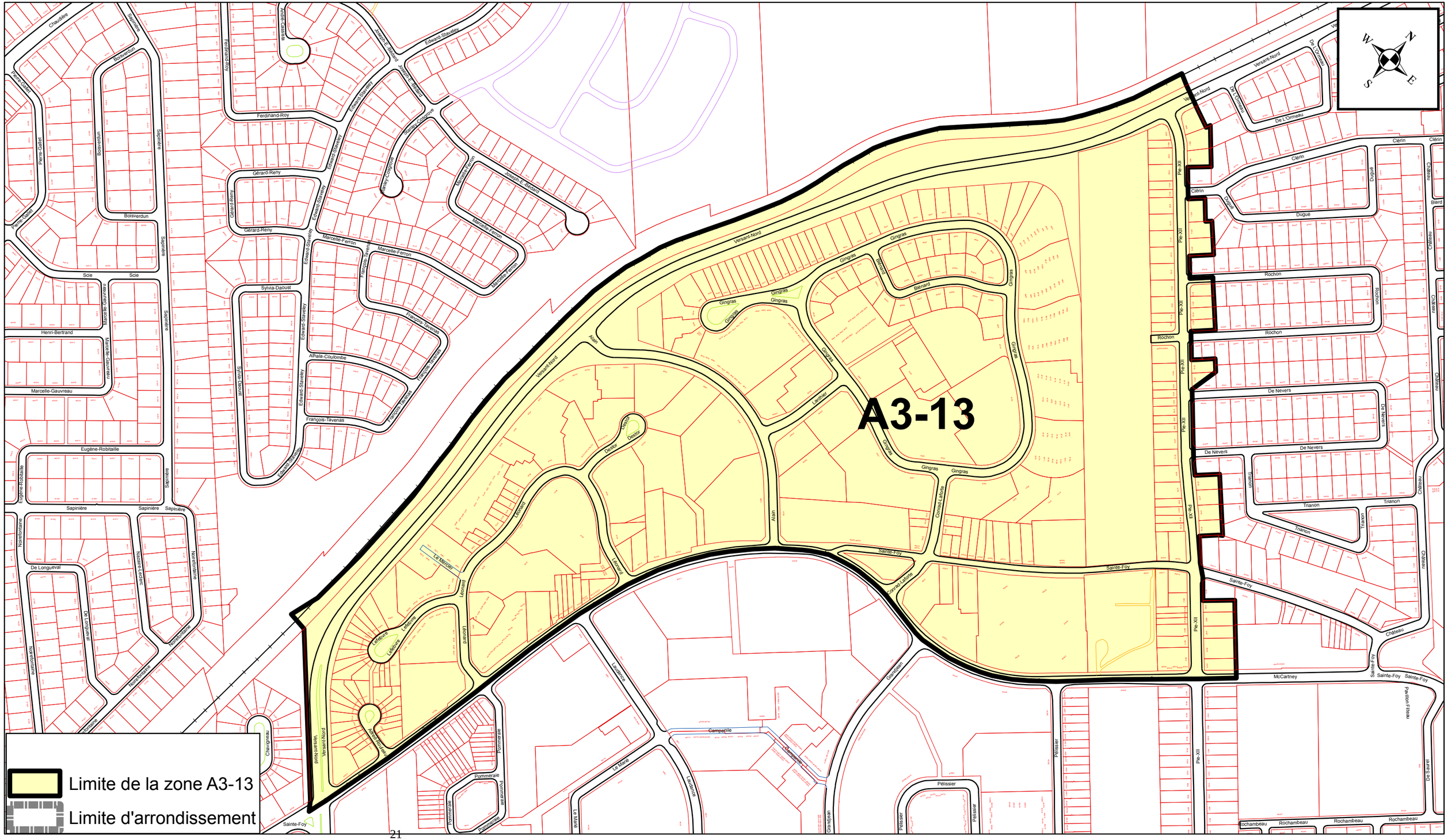

PRÉPARÉ PAR: ALAIN VÉZINA
FICHIER= ZONE A3-13 - ANNEXE XV.MXD
ÉCHELLE= 1:4 500

Plan de la zone A3-13

ANNEXE XV
FEUILLET 3
ARRONDISSEMENT DE SAINTE-FOY-SILLERY-CAP-ROUGE
ZONES DE PERMIS DE STATIONNEMENT
PLAN DE LA ZONE A3-14
RÉSEAU ARTÉRIEL D'AGGLOMÉRATION

Limite de la zone A3-14

Limite d'arrondissement

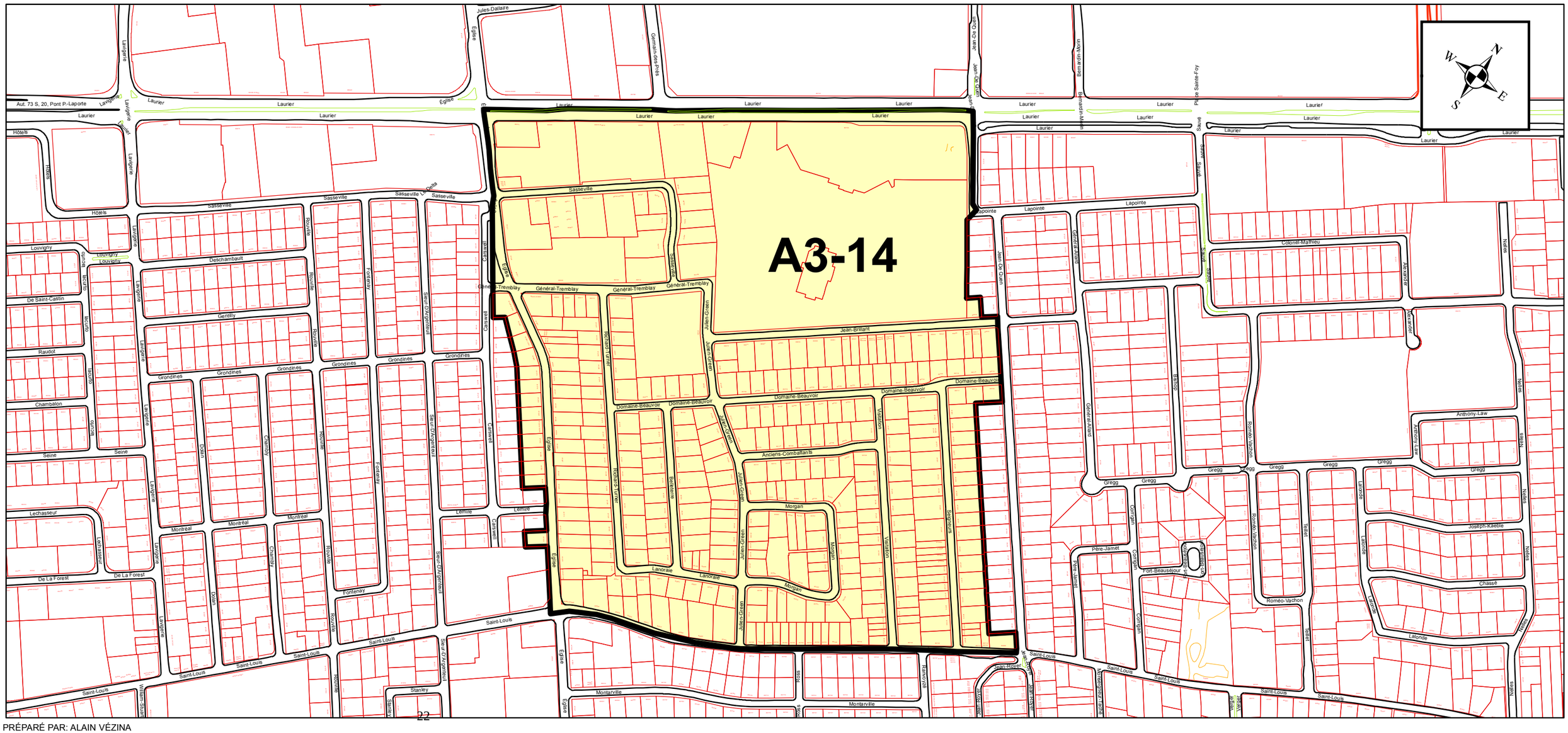

PRÉPARÉ PAR: ALAIN VÉZINA
FICHIER= ZONE A3-14 - ANNEXE XV_AGGL.MXD
ÉCHELLE= 1:5 061

ANNEXE XV

FEUILLET 3

ARRONDISSEMENT DE SAINTE-FOY-SILLERY-CAP-ROUGE
ZONES DE PERMIS DE STATIONNEMENT
PLAN DE LA ZONE A3-15
RÉSEAU ARTÉRIEL D'AGGLOMÉRATION

Limite de la zone A3-15

Limite d'arrondissement

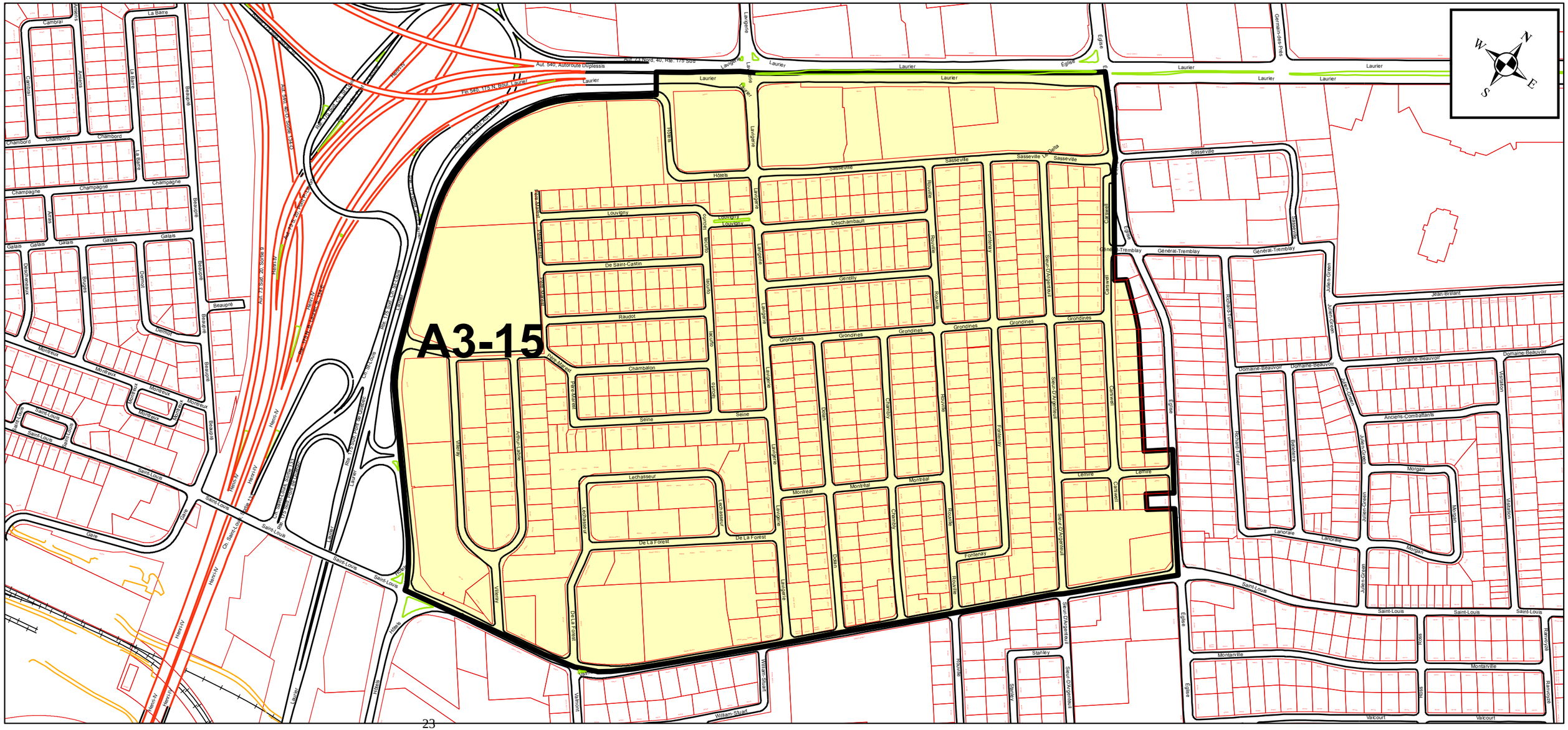
A3-15
Laurier
Hôtels
Sasseville
Louvigny
De Saint-Castin
Raudot
Chambalon
Seine
Lechasseur
De La Forest
Deschambault
Gentilly
Grondines
Montréal
Fontenay
Lémire
Général-Tremblay
Jean-Brillant
Domaine-Beauvoir
Anciens-Combattants
Morgan
Lanorale
Saint-Louis
Montarville
Valcourt
Stanley
Beaupré
Galais
Champagne
Chambord
Cambrai
Amiens
La Barre
Montreux
Saint-Louis
Gare
Henri-IV
Ch. St-Louis
Ch. St-Cyrs
Rte 138 Sud, Ch. St-Cyrs
Rte 138 Sud, Ch. St-Louis
Rte 138 Sud, Ch. Ste-Foy
Rte 138 Sud, Ch. Ste-Foy, Ch. St-Louis
Rte 138 Sud, Ch. Ste-Foy, Ch. St-Cyrs
Aut. 540, Autoroute Duplessis
Fr. 540, 175 N, Boul. Laurier
Aut. 73 Nord, 40, Rte. 175 Sud
Aut. 73 Nord, Boul. Laurier
Aut. 73 Nord, Boul. Laurier, Rte 138
Aut. 73 Nord, Boul. Laurier, Rte 138, Ch. St-Louis
Aut. 73 Nord, Boul. Laurier, Rte 138, Ch. St-Cyrs
Aut. 73 Nord, Boul. Laurier, Rte 138, Ch. Ste-Foy
Aut. 73 Nord, Boul. Laurier, Rte 138, Ch. Ste-Foy, Ch. St-Louis
Aut. 73 Nord, Boul. Laurier, Rte 138, Ch. Ste-Foy, Ch. St-Cyrs
Aut. 73 Nord, Boul. Laurier, Rte 138, Ch. Ste-Foy, Ch. St-Cyrs, Ch. St-Louis
Aut. 73 Nord, Boul. Laurier, Rte 138, Ch. Ste-Foy, Ch. St-Cyrs, Ch. St-Louis, Henri-IV
Aut. 73 Nord, Boul. Laurier, Rte 138, Ch. Ste-Foy, Ch. St-Cyrs, Ch. St-Louis, Henri-IV, Gare
Aut. 73 Nord, Boul. Laurier, Rte 138, Ch. Ste-Foy, Ch. St-Cyrs, Ch. St-Louis, Henri-IV, Gare, Hôtels
Aut. 73 Nord, Boul. Laurier, Rte 138, Ch. Ste-Foy, Ch. St-Cyrs, Ch. St-Louis, Henri-IV, Gare, Hôtels, Valcourt
Aut. 73 Nord, Boul. Laurier, Rte 138, Ch. Ste-Foy, Ch. St-Cyrs, Ch. St-Louis, Henri-IV, Gare, Hôtels, Valcourt, Rte 138 Sud, Ch. St-Cyrs
Aut. 73 Nord, Boul. Laurier, Rte 138, Ch. Ste-Foy, Ch. St-Cyrs, Ch. St-Louis, Henri-IV, Gare, Hôtels, Valcourt, Rte 138 Sud, Ch. St-Cyrs, Ch. St-Louis
Aut. 73 Nord, Boul. Laurier, Rte 138, Ch. Ste-Foy, Ch. St-Cyrs, Ch. St-Louis, Henri-IV, Gare, Hôtels, Valcourt, Rte 138 Sud, Ch. St-Cyrs, Ch. St-Louis, Henri-IV
Aut. 73 Nord, Boul. Laurier, Rte 138, Ch. Ste-Foy, Ch. St-Cyrs, Ch. St-Louis, Henri-IV, Gare, Hôtels, Valcourt, Rte 138 Sud, Ch. St-Cyrs, Ch. St-Louis, Henri-IV, Rte 138 Sud, Ch. St-Cyrs
Aut. 73 Nord, Boul. Laurier, Rte 138, Ch. Ste-Foy, Ch. St-Cyrs, Ch. St-Louis, Henri-IV, Gare, Hôtels, Valcourt, Rte 138 Sud, Ch. St-Cyrs, Ch. St-Louis, Henri-IV, Rte 138 Sud, Ch. St-Cyrs, Ch. St-Louis
Aut. 73 Nord, Boul. Laurier, Rte 138, Ch. Ste-Foy, Ch. St-Cyrs, Ch. St-Louis, Henri-IV, Gare, Hôtels, Valcourt, Rte 138 Sud, Ch. St-Cyrs, Ch. St-Louis, Henri-IV, Rte 138 Sud, Ch. St-Cyrs, Ch. St-Louis, Henri-IV
Aut. 73 Nord, Boul. Laurier, Rte 138, Ch. Ste-Foy, Ch. St-Cyrs, Ch. St-Louis, Henri-IV, Gare, Hôtels, Valcourt, Rte 138 Sud, Ch. St-Cyrs, Ch. St-Louis, Henri-IV, Rte 138 Sud, Ch. St-Cyrs, Ch. St-Louis, Henri-IV, Rte 138 Sud, Ch. St-Cyrs
Aut. 73 Nord, Boul. Laurier, Rte 138, Ch. Ste-Foy, Ch. St-Cyrs, Ch. St-Louis, Henri-IV, Gare, Hôtels, Valcourt, Rte 138 Sud, Ch. St-Cyrs, Ch. St-Louis, Henri-IV, Rte 138 Sud, Ch. St-Cyrs, Ch. St-Louis, Henri-IV, Rte 138 Sud, Ch. St-Cyrs, Ch. St-Louis
Aut. 73 Nord, Boul. Laurier, Rte 138, Ch. Ste-Foy, Ch. St-Cyrs, Ch. St-Louis, Henri-IV, Gare, Hôtels, Valcourt, Rte 138 Sud, Ch. St-Cyrs, Ch. St-Louis, Henri-IV, Rte 138 Sud, Ch. St-Cyrs, Ch. St-Louis, Henri-IV, Rte 138 Sud, Ch. St-Cyrs, Ch. St-Louis, Henri-IV
Aut. 73 Nord, Boul. Laurier, Rte 138, Ch. Ste-Foy, Ch. St-Cyrs, Ch. St-Louis, Henri-IV, Gare, Hôtels, Valcourt, Rte 138 Sud, Ch. St-Cyrs, Ch. St-Louis, Henri-IV, Rte 138 Sud, Ch. St-Cyrs, Ch. St-Louis, Henri-IV, Rte 138 Sud, Ch. St-Cyrs, Ch. St-Louis, Henri-IV, Rte 138 Sud, Ch. St-Cyrs, Ch. St-Louis
Aut. 73 Nord, Boul. Laurier, Rte 138, Ch. Ste-Foy, Ch. St-Cyrs, Ch. St-Louis, Henri-IV, Gare, Hôtels, Valcourt, Rte 138 Sud, Ch. St-Cyrs, Ch. St-Louis, Henri-IV

ANNEXE XV

FEUILLET 3

ARRONDISSEMENT DE SAINTE-FOY-SILLERY-CAP-ROUGE
ZONES DE PERMIS DE STATIONNEMENT

PLAN DE LA ZONE A3-16
RÉSEAU ARTÉRIEL D'AGGLOMÉRATION

Limite de la Zone A3-16

Limite d'arrondissement

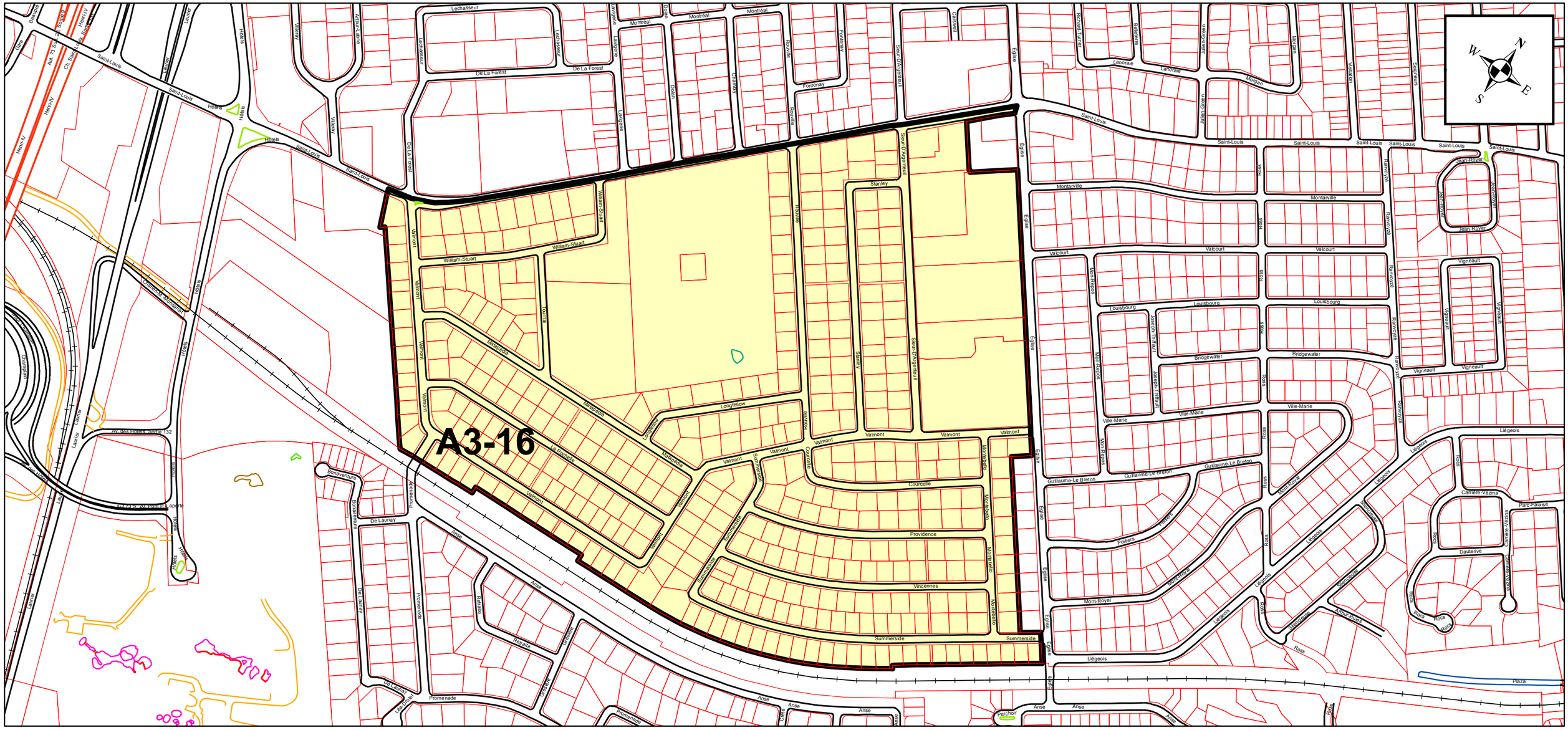

PRÉPARÉ PAR: ALAIN VÉZINA
FICHIER= ZONE A3-16 - ANNEXE XV_AGGL.MXD
ÉCHELLE= 1:4 977

ANNEXE XV

FEUILLET 3

ARRONDISSEMENT DE SAINTE-FOY-SILLERY-CAP-ROUGE
ZONES DE PERMIS DE STATIONNEMENT

PLAN DE LA ZONE A3-17
RÉSEAU ARTÉRIEL D'AGGLOMÉRATION

Limite de la Zone A3-17

Limite d'arrondissement

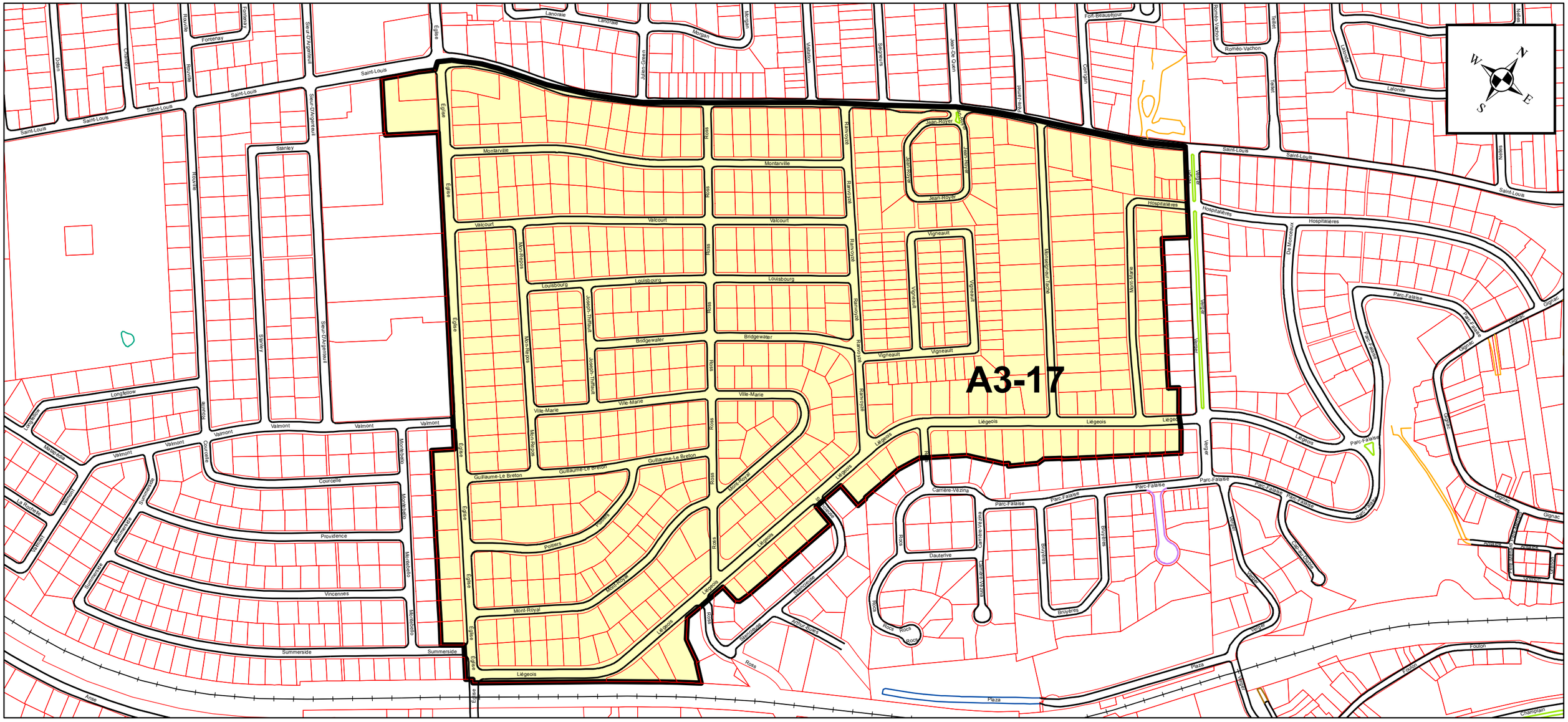
A3-17
Saint-Louis
Fontenay
Sauer D'Argenteuil
Stanley
Rouville
Chamroy
Dalet
Eglise
Lanoraie
Morgan
Jean-Gilbert
Vaudreuil
Seigneurs
Jean-De Quen
Jean-Royer
Ramezyde
Montarville
Ross
Valcourt
Louisbourg
Bridgewater
Ville-Marie
Guillaume-Le Breton
Mont-Royal
Mon-Repos
Joseph-Thériault
Liégeois
Vigneault
Hospitalières
Fort-Beauséjour
Corrigan
Roméo-Vachon
Tellier
Lafonde
Notre
Vanier
Parc-Falaise
Carrière-Vézina
Dauterive
Bruyères
Rocs
Plaza
Foulon
Champlain
Anse
Longfellow
Matisse
La Rochelle
Courcelle
Providence
Vincennes
Summerside
Montebello
Montcalm
Gignac
Anatole
Antoine-Roy
Chemin-Sainte-Foy
Côte-Sainte-Catherine
Dorion
Jolicœur
Jolicœur
Pierre-Bédard
Pierre-Bédard
Ste-Hélène
Ste-Hélène
Ste-Ursule
Ste-Ursule
Ste-Ursule

ANNEXE XV

FEUILLET 3

ARRONDISSEMENT DE SAINTE-FOY-SILLERY-CAP-ROUGE
ZONES DE PERMIS DE STATIONNEMENT

PLAN DE LA ZONE A3-18
RÉSEAU ARTÉRIEL D'AGGLOMÉRATION

Limite de la zone A3-18

Limite d'arrondissement

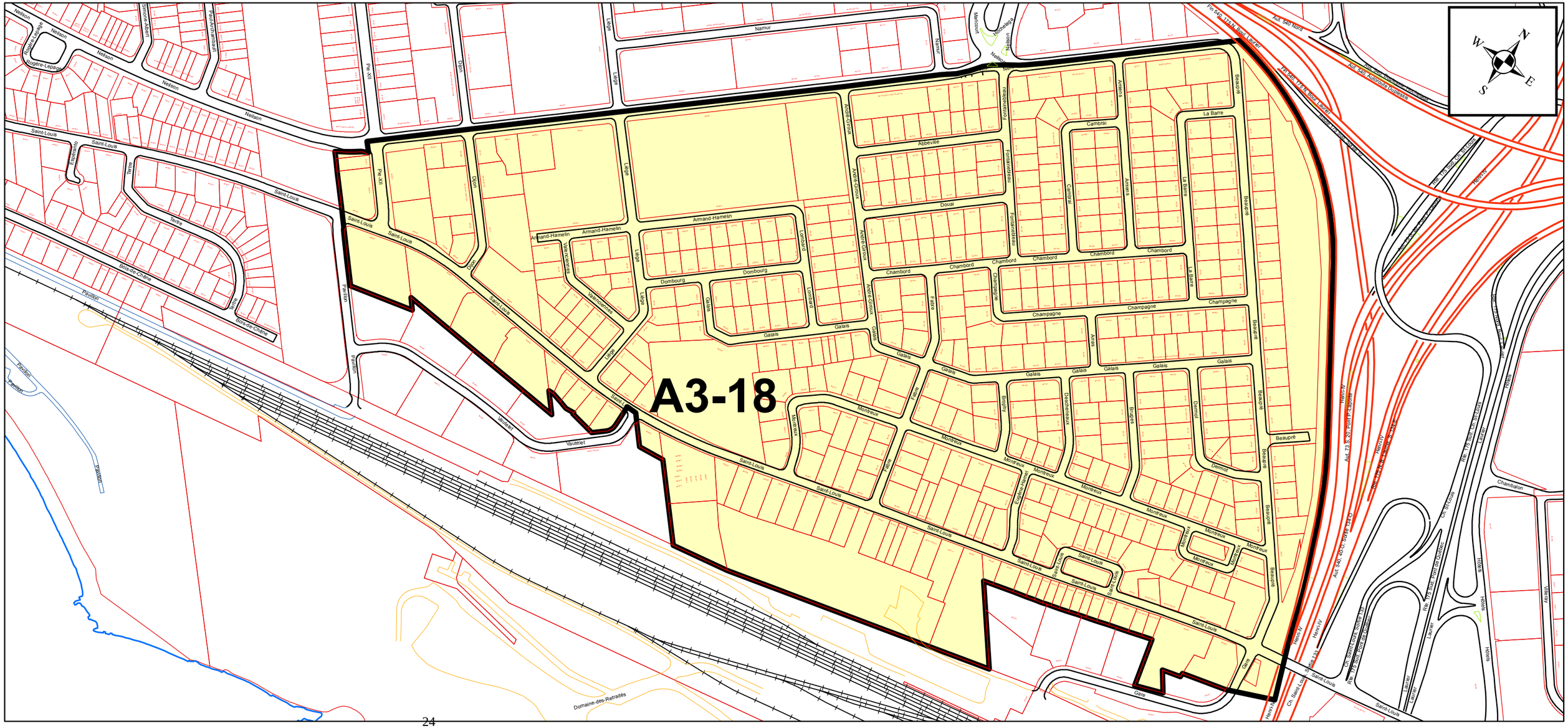

PRÉPARÉ PAR: ALAIN VÉZINA
FICHIER= ZONE A3-18 - ANNEXE XV_AGGL.MXD
ÉCHELLE= 1:4 500

ANNEXE XV

FEUILLET 3

ARRONDISSEMENT DE SAINTE-FOY-SILLERY-CAP-ROUGE
ZONES DE PERMIS DE STATIONNEMENT
PLAN DE LA ZONE A3-19
RÉSEAU ARTÉRIEL D'AGGLOMÉRATION

Limite de la zone A3-19

Limite d'arrondissement

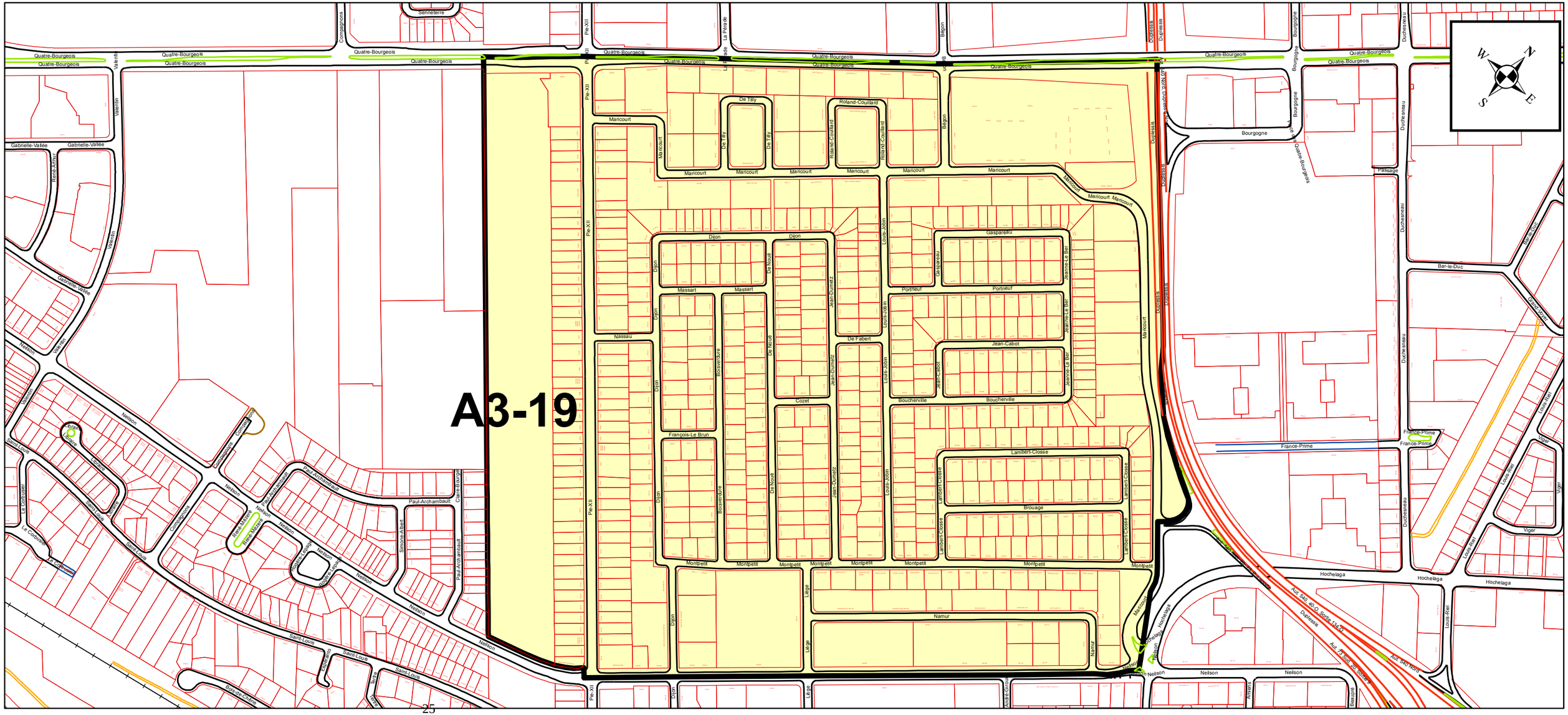

PRÉPARÉ PAR: ALAIN VÉZINA
FICHIER= ZONE A3-19 - ANNEXE XV_AGGL.MXD
ÉCHELLE= 1:5 100

ANNEXE XV

FEUILLET 3

ARRONDISSEMENT DE SAINTE-FOY-SILLERY-CAP-ROUGE
ZONES DE PERMIS DE STATIONNEMENT

PLAN DE LA ZONE A3-20
RÉSEAU ARTÉRIEL D'AGGLOMÉRATION

Limite de la Zone A3-20

Limite d'arrondissement

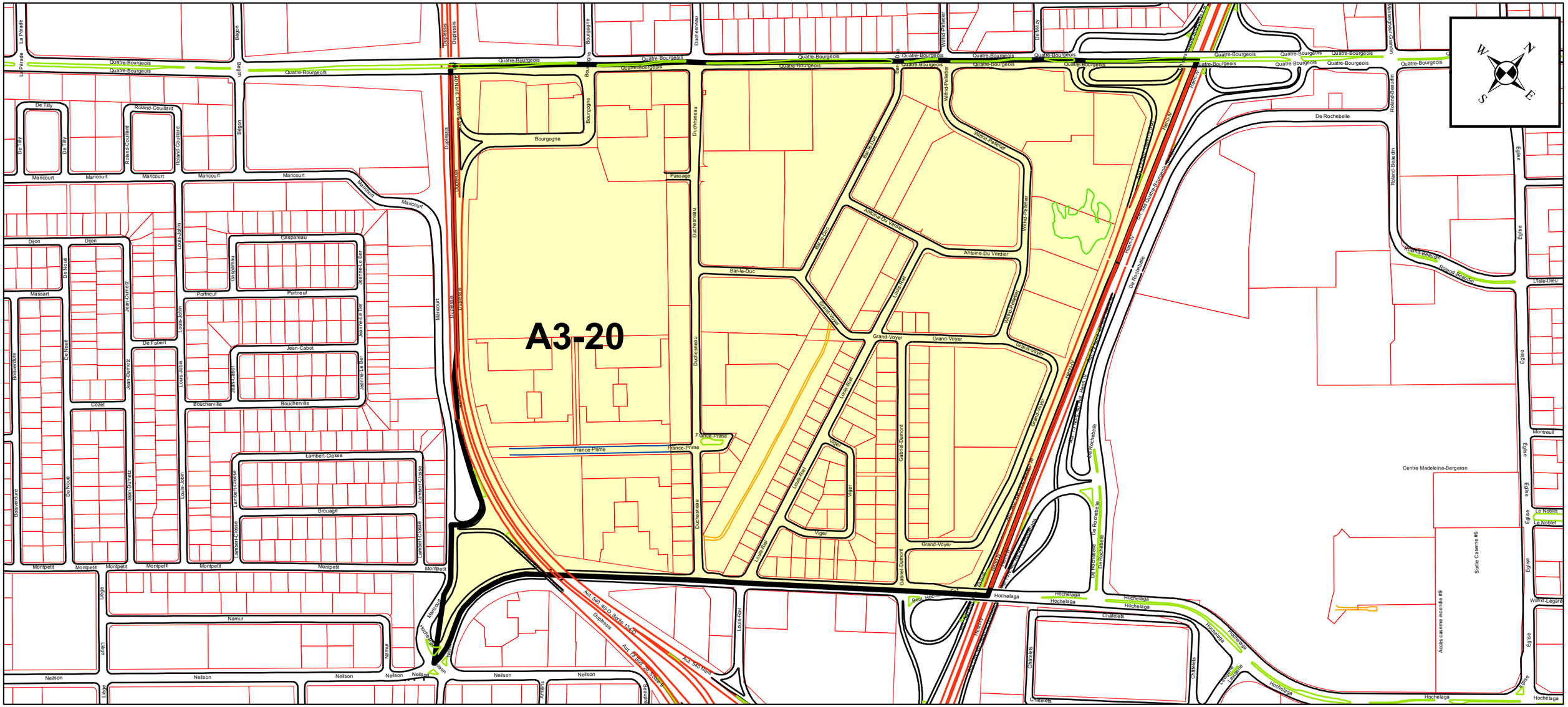
A3-20
Quatre-Bourgeois
Bourgogne
Duchesneau
Wilfrid-Pelletier
Grand-Voyer
Bar-le-Duc
Antoine-Du Verdier
Louis-Riel
Gabriel-Dumont
Viger
Hochelaga
Chatelets
De Rochebelle
Roland-Beaudin
Eglise
L'Isle-Dieu
Montreuil
Le Noblet
Willrid-Légaré
Centre Madeleine-Bergeron
Sortie Caserne #9
Accès caserne incendie #9
Dupuis
Duplessis
Maricourt
Neilson
Namur
Montpetit
Brouage
Lambert-Closse
Boucherville
Jean-Cabot
Portneuf
Gaspareau
Dijon
Massart
De Fabert
Cozet
De Noue
Roland-Couillard
De Tilly
La Pérade
Bégon
Louis-Jobin
Jeanne-Le Ber
Jean-Durantaye
Bouverdum
Legendre
Antiens
Bellefeuille
France-Prime
Passage
Aut. 540-40-O Sortie 19 Est
Aut. 73 Sud-40 Sortie 7
Aut. 540 Nord
Rue Fernand-Lindsay
Rue Jean-Talon Est
Rue Jean-Talon Ouest
Rue Fernand-Lindsay
Rue Hochelaga
Rue Chatelets
Rue Rochebelle
Rue Hochelaga
Rue Chatelets
Rue Rochebelle
Rue Hochelaga
Rue Chatelets
Rue Rochebelle

ANNEXE XV

FEUILLET 3

ARRONDISSEMENT DE SAINTE-FOY-SILLERY-CAP-ROUGE
ZONES DE PERMIS DE STATIONNEMENT
PLAN DE LA ZONE A3-21
RÉSEAU ARTÉRIEL D'AGGLOMÉRATION

Limite de la Zone A3-21

Limite d'arrondissement

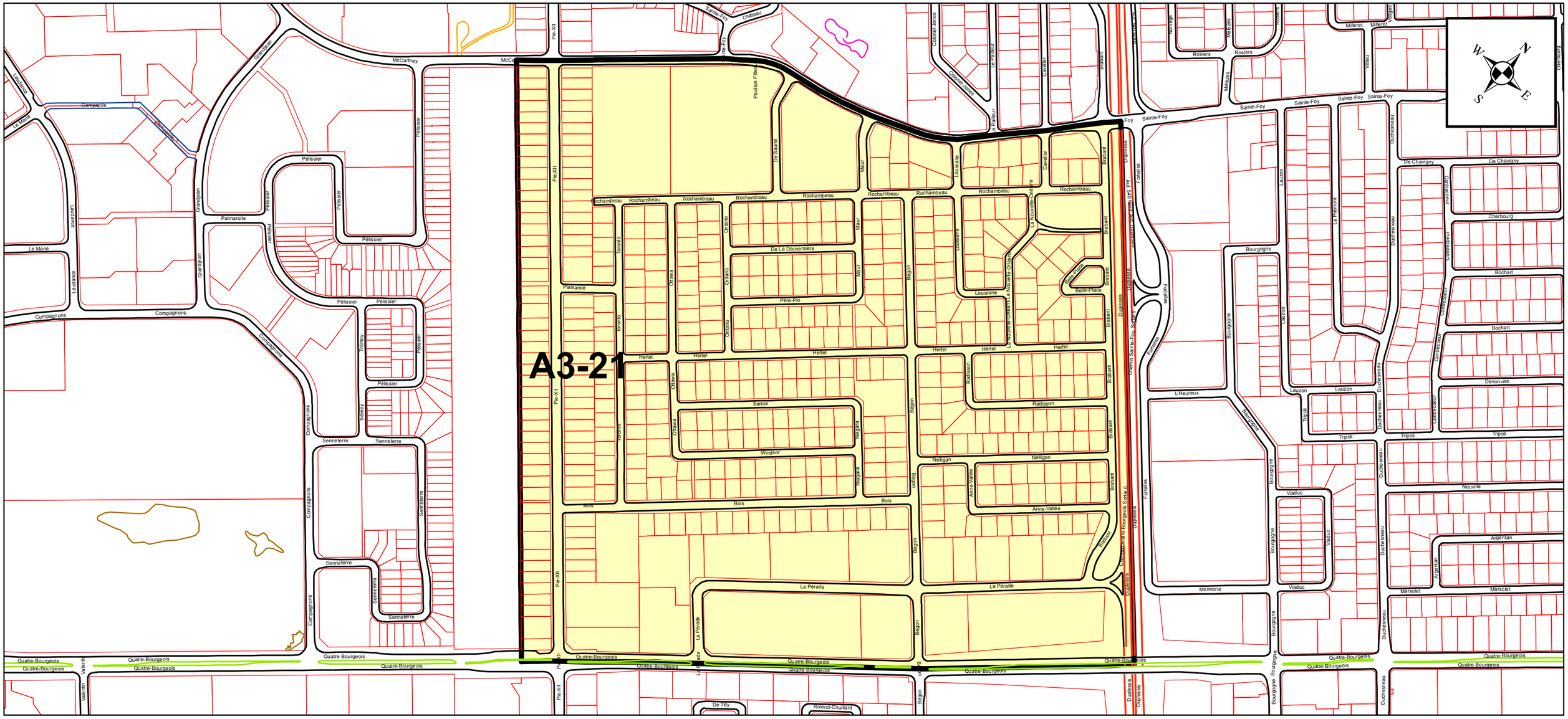

PRÉPARÉ PAR: ALAIN VÉZINA
FICHIER= ZONE A3-21 - ANNEXE XV_AGGL.MXD
ÉCHELLE= 1:5 053

ANNEXE XV

FEUILLET 3

ARRONDISSEMENT DE SAINTE-FOY-SILLERY-CAP-ROUGE
ZONES DE PERMIS DE STATIONNEMENT
PLAN DE LA ZONE A3-22
RÉSEAU ARTÉRIEL D'AGGLOMÉRATION

Limite de la Zone A3-22

Limite d'arrondissement

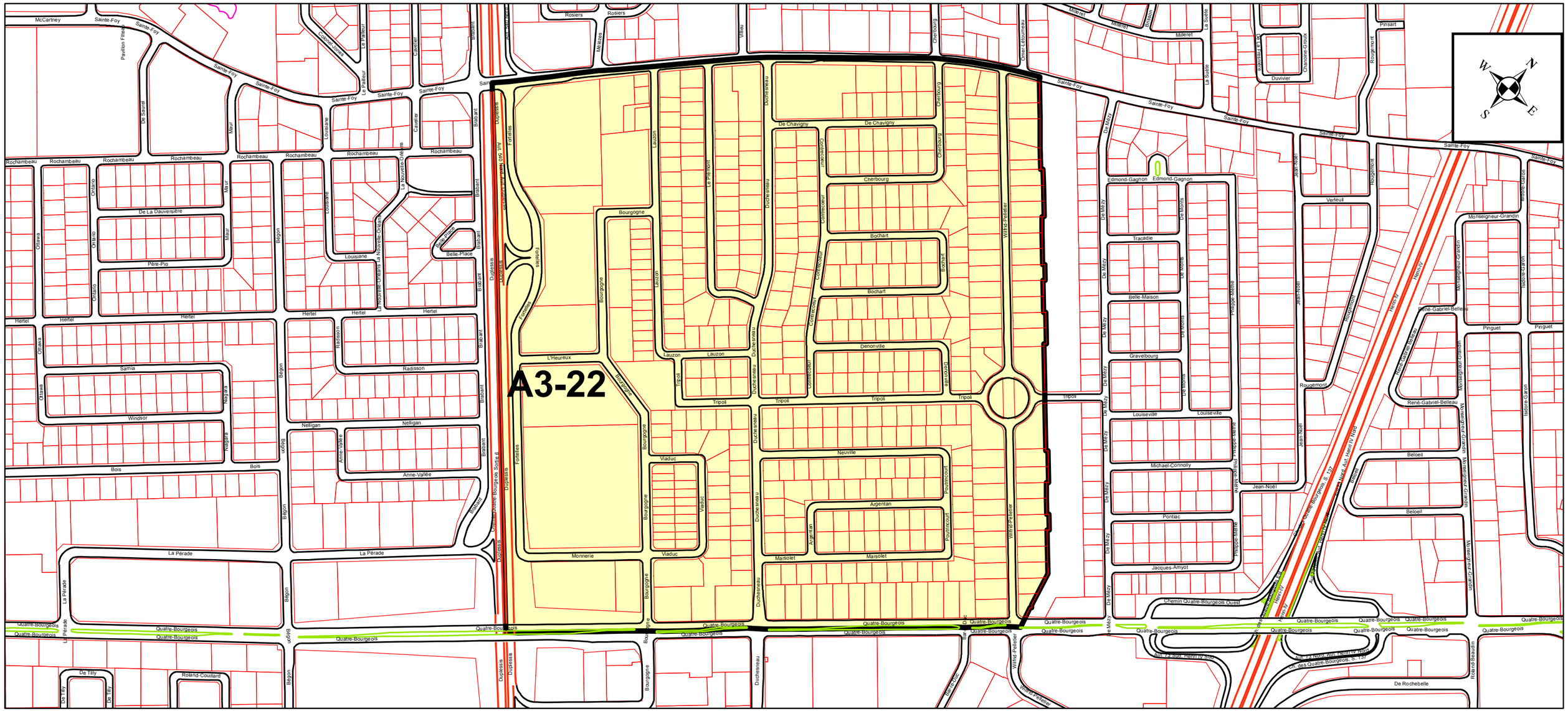
A3-22
Sainte-Foy
Rochambeau
Hertel
Quatre-Bourgeois
Duplessis
Bourgogne
Duchesneau
Tripoli
Cherbourg
De Chavigny
Bochart
Denonville
Neuville
Argentan
Marsolet
Monnerie
L'Heureux
Fonteles
Viaduc
Lauzon
Le Prélude
Wilfrid-Pelletier
Belle-Place
Belle-Maison
Gravelbourg
Louiseville
Michael-Connolly
Pontiac
Jacques-Amyot
Chemin Quatre-Bourgeois Ouest
De Rochebelle
Edmond-Gagnon
Tracadie
Verteuil
Rougemont
Pinsart
Pinguet
Beloeil
Monseigneur-Grandin
Jean-Noël
Philippe-Maine
Henri IV
Autoroute Félix-Leclerc (40)
Autoroute Félix-Leclerc (40) Nord
Ch. des Quatre-Bourgeois, S. 137
Ch. des Quatre-Bourgeois, S. 138
Ch. des Quatre-Bourgeois, S. 139
Duvivier
Chanoine-Groux
Rolland-Couillard
De Tilly
Belgon
Bois
Windsor
Samia
La Pérade
Père-Pio
De La Dauversière
Anne-Vallée
Nelligan
Radisson
Louisiane
Maur
Ontario
Ottawa
De Sauré
Pavillon Filteau
McCartney
Cavelier
Brabant
Rosiers
Milaises
Millet
Cherbourg
Omer-Léourneau
Bouchard
La Suite
Pinsart
Rougemont
Isabelle-Garon
Rosemont-Giard
Monseigneur-Grandin
Rolland-Beaudin
De Mézy
De Moins
Belle-Maison
Gravelbourg
Louiseville
Michael-Connolly
Pontiac
Jacques-Amyot
Jean-Noël
Philippe-Maine
Henri IV
Rougemont
Pinguet
Beloeil
René-Gabriel-Belleau
Monseigneur-Grandin
Rolland-Beaudin
Isabelle-Garon
Duplessis
Bourgogne
Duchesneau
Tripoli
Cherbourg
De Chavigny
Bochart
Denonville
Neuville
Argentan
Marsolet
Monnerie
L'Heureux
Fonteles
Viaduc
Lauzon
Le Prélude
Wilfrid-Pelletier
Belle-Place
Belle-Maison
Gravelbourg
Louiseville
Michael-Connolly
Pontiac
Jacques-Amyot
Chemin Quatre-Bourgeois Ouest
De Rochebelle
Edmond-Gagnon
Tracadie
Verteuil
Rougemont
Pinsart
Pinguet
Beloeil
Monseigneur-Grandin
Jean-Noël
Philippe-Maine
Henri IV

ANNEXE XV

ARRONDISSEMENT DE SAINTE-FOY-SILLERY-CAP-ROUGE
ZONES DE PERMIS DE STATIONNEMENT

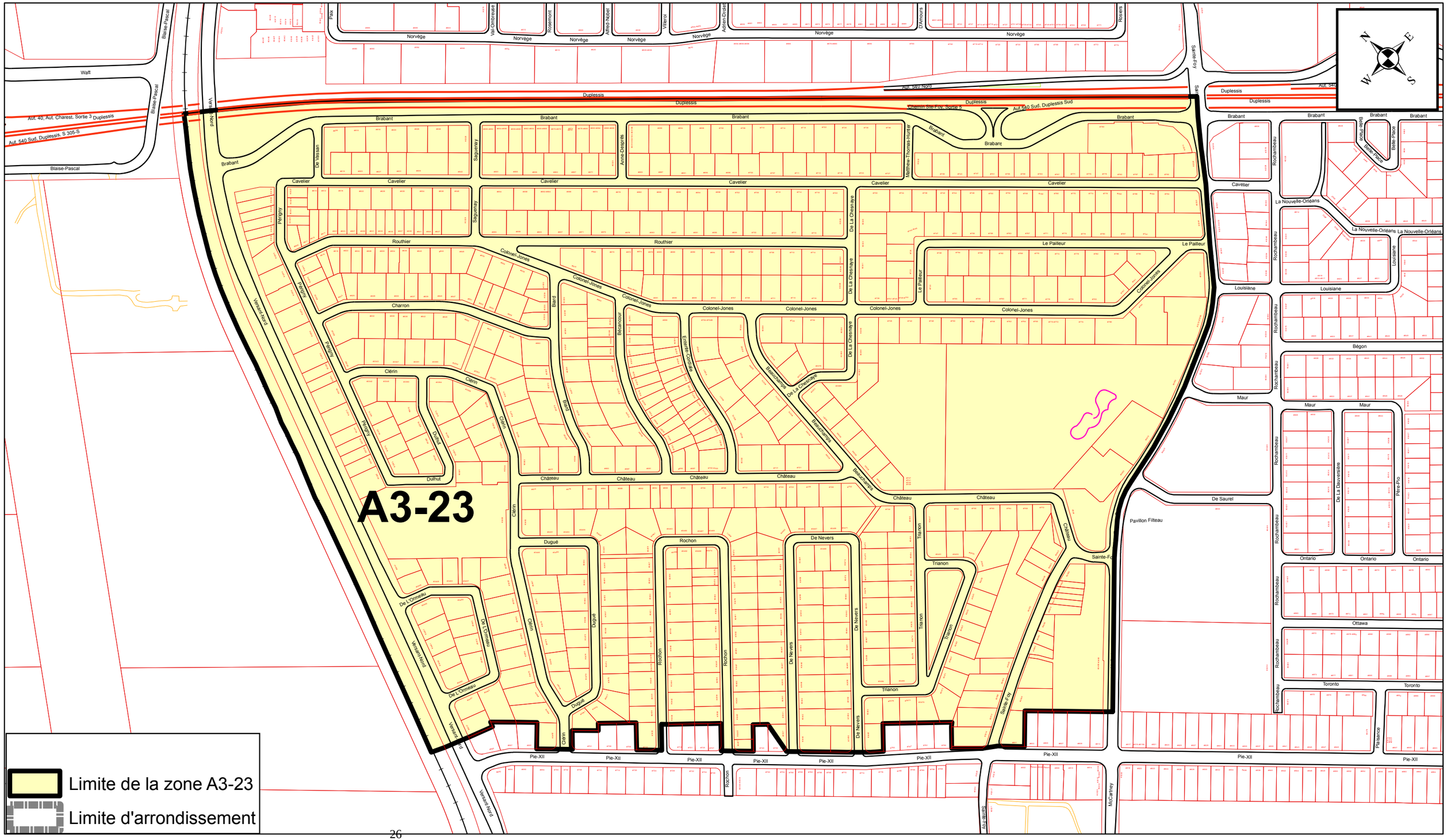

PRÉPARÉ PAR: ALAIN VÉZINA
FICHIER= ZONE A3-23 - ANNEXE XV.MXD
ÉCHELLE= 1:4 000

Plan de la zone A3-23

ANNEXE XV

FEUILLET 3

ARRONDISSEMENT DE SAINTE-FOY-SILLERY-CAP-ROUGE
ZONES DE PERMIS DE STATIONNEMENT

PLAN DE LA ZONE A3-24
RÉSEAU ARTÉRIEL D'AGGLOMÉRATION

Limite de la zone A3-24

Limite d'arrondissement

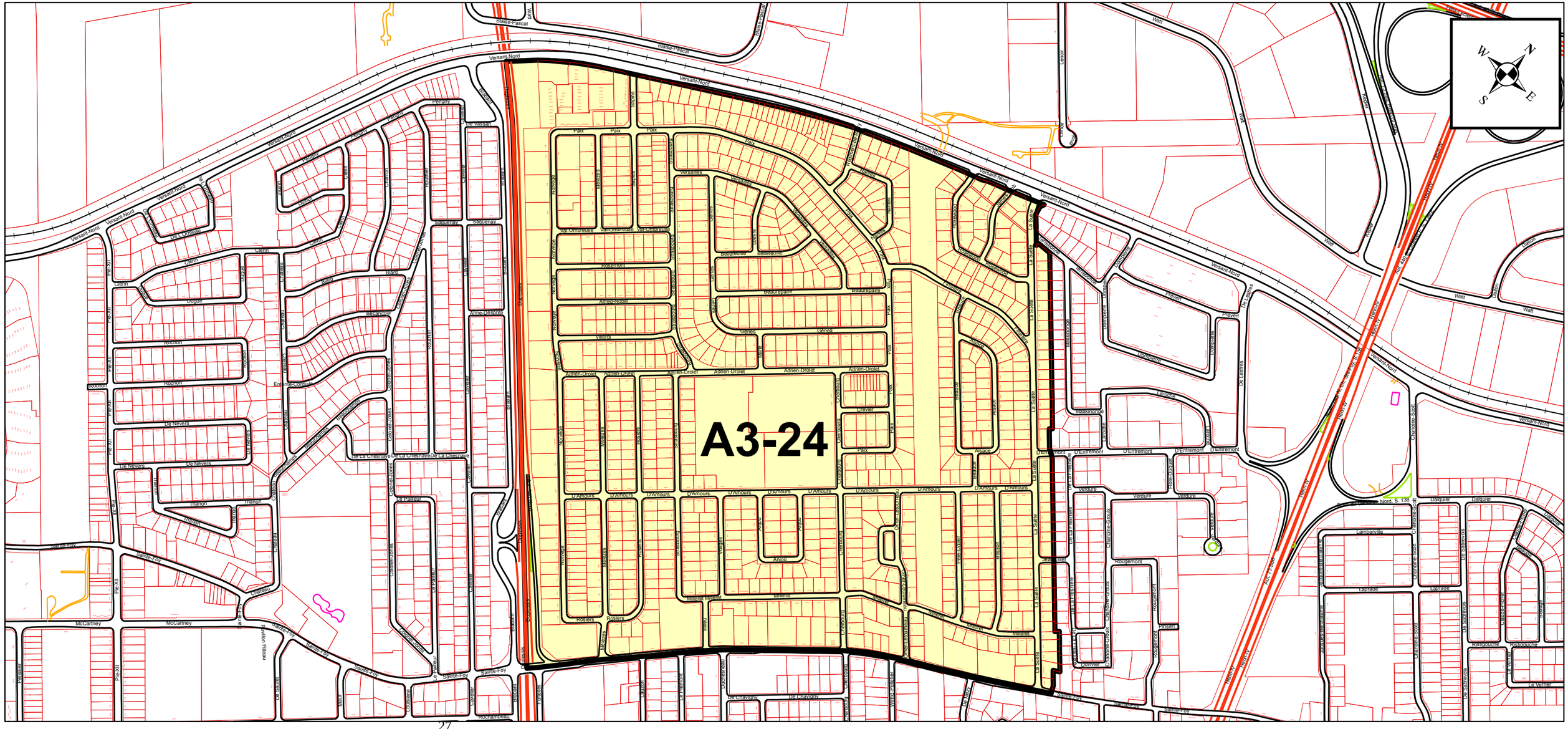
A3-24
Versant-Nord
Blaise-Pascal
Walt
Lemoyne
Lavoie
Paix
Adrien-Droitet
Rochon
Clairin
Dugas
Pie-XII
Hamilton
Peiffer
Peiffer
Du Vimeau
Du Vimeau
Du Vassal
Saguenay
Bailly
Bélanger
Bélanger
Bélanger

ANNEXE XV

FEUILLET 3

ARRONDISSEMENT DE SAINTE-FOY-SILLERY-CAP-ROUGE
ZONES DE PERMIS DE STATIONNEMENT
PLAN DE LA ZONE A3-25
RÉSEAU ARTÉRIEL D'AGGLOMÉRATION

Limite de la zone A3-25

Limite d'arrondissement

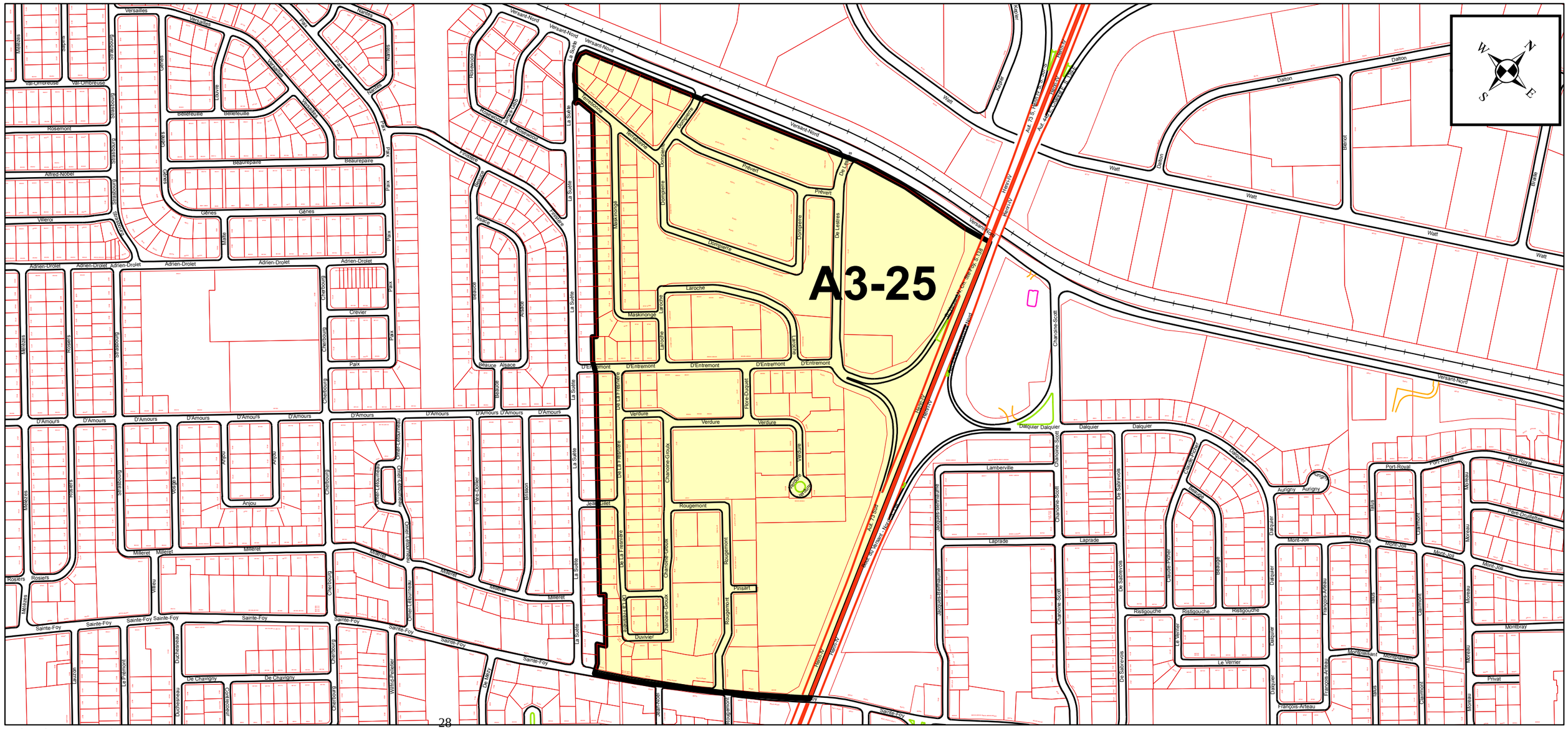
A3-25
Versant-Nord
Watt
Dalton
Kepler
Hamilton
Hamilton
Hamilton
Hamilton
Charoine-Scott
Dalquier
Laprade
Lamberville
Jacques-Bellemare
Mont-Joli
Port-Royal
Aurigny
Père-Druillettes
Montbray
Privat
Moreau
Ristigouche
Le Vernier
De Sabrevois
Claude-Robillard
Vadeboncœur
Beange
Dumontier
Jean-Talon
Clermont
Montplaisant
François-Arteau
Sainte-Foy
De Chavigny
Duchesneau
Lauzon
Le Prémont
Wilfrid-Pelletier
Chauveau
De Mazenod
Jean-Nicolet
Rougemont
Pinsart
Duvivier
Chanoine-Groux
Père-Duquet
Verdure
Laroche
Maskinongé
D'Entremont
Marquart
Dompierre
Prévert
De Lestres
Kensington
Ernestine
Versailles
Belleteuille
Louvie
Beaurepaire
Alfred-Nobel
Rosemont
Villeroi
Gênes
Malte
Adrien-Drolet
Crévier
Paix
Alsace
Beauce
Bellevue
Rosewood
Kensington
Hêtrière
Sainte-Hélène
Nantes
Vienne
Bellevue
La Suite
Chartbourg
Chemin-Chartbourg
Chemin-Ste-Foy
Chemin-Le-Tourneux
Chemin-Ste-Foy
Chemin-Chartbourg
Chemin-Le-Tourneux
Milleret
Anjou
D'Amours
Val-Ombreuse
Mélèzes
Rosiers
Strasbourg
Vertigo
Villeroi
Bisson
Père-Dollier
Jean-Nicolet
Jean-Talon
Rougemont
Pinsart
Duvivier
Chanoine-Groux
Chanoine-Scott
Dalquier
Laprade
Lamberville
Jacques-Bellemare
De Sabrevois
Claude-Robillard
Vadeboncœur
Beange
Dumontier
Mont-Joli
Port-Royal
Aurigny
Père-Druillettes
Moreau
Montbray
Privat
Ristigouche
Le Vernier
Montplaisant
François-Arteau
Clermont
Jean-Talon
Hamilton
Hamilton
Hamilton
Hamilton

ANNEXE XV

FEUILLET 3

ARRONDISSEMENT DE SAINTE-FOY-SILLERY-CAP-ROUGE
ZONES DE PERMIS DE STATIONNEMENT
PLAN DE LA ZONE A3-26
RÉSEAU ARTÉRIEL D'AGGLOMÉRATION

Limite de la Zone A3-26

Limite d'arrondissement

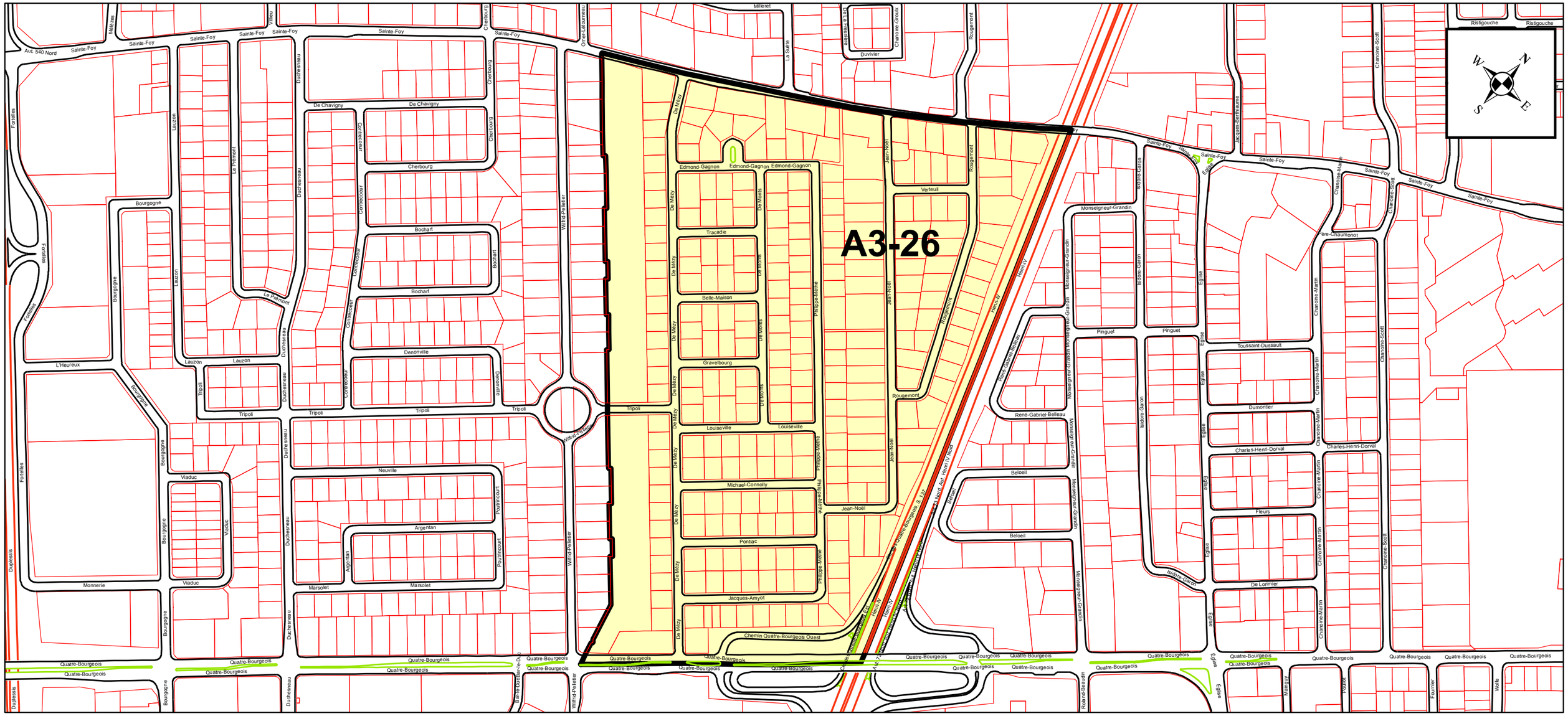

PRÉPARÉ PAR: ALAIN VÉZINA
FICHIER= ZONE A3-26 - ANNEXE XV_AGGL.MXD
ÉCHELLE= 1:4 500

ANNEXE XV

FEUILLET 3

ARRONDISSEMENT DE SAINTE-FOY-SILLERY-CAP-ROUGE
ZONES DE PERMIS DE STATIONNEMENT
PLAN DE LA ZONE A3-27
RÉSEAU ARTÉRIEL D'AGGLOMÉRATION

Limite de la zone A3-27

Limite d'arrondissement

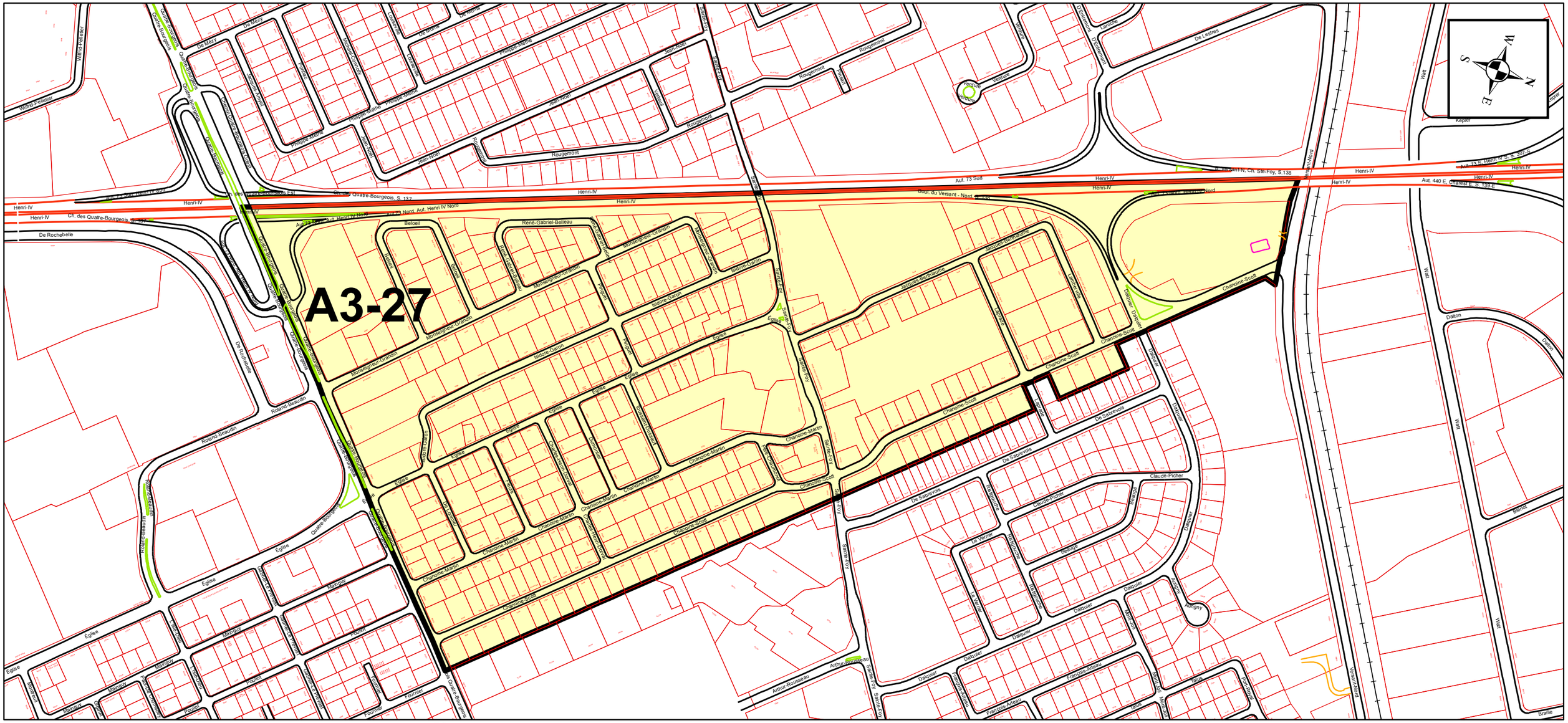
A3-27
Henri-IV
Aut. 73 Sud
Aut. 73 Nord, Aut. Henri IV Nord
Aut. 440 E. Quartier E. S. 138-E
Aut. 73 S. Henri IV S. S. 307-S
Ch. des Quatre-Bourgeois, S. 132
Ch. des Quatre-Bourgeois, S. 138
Bypass Henri-IV N. Ch. Ste-Foy, S.138
Bypass Quatre-Bourgeois
Quatre-Bourgeois
De Rochebelle
Roland-Beaudin
Rougemont
Jean-Noël
Philippe-Maine
Philippe-Aubert
Michel-Jurdon
Michel-Jurdon-Boulevard
Wilfrid-Pelletier
De Mézy
Pierre-Bédard
Cardinal
Hôtel-Dieu
Jean-Talon
Rouleau
Sainte-Foy
Chemin Sainte-Foy
Chemin Ste-Foy
Bourg du Versant - Nord
Bourg du Versant - Sud
Bourg du Versant - Nord, S. 138
Bourg du Versant - Sud, S. 138

ANNEXE XV

FEUILLET 3

ARRONDISSEMENT DE SAINTE-FOY-SILLERY-CAP-ROUGE
ZONES DE PERMIS DE STATIONNEMENT
PLAN DE LA ZONE A3-28
RÉSEAU ARTÉRIEL D'AGGLOMÉRATION

Limite de la Zone A3-28

Limite d'arrondissement

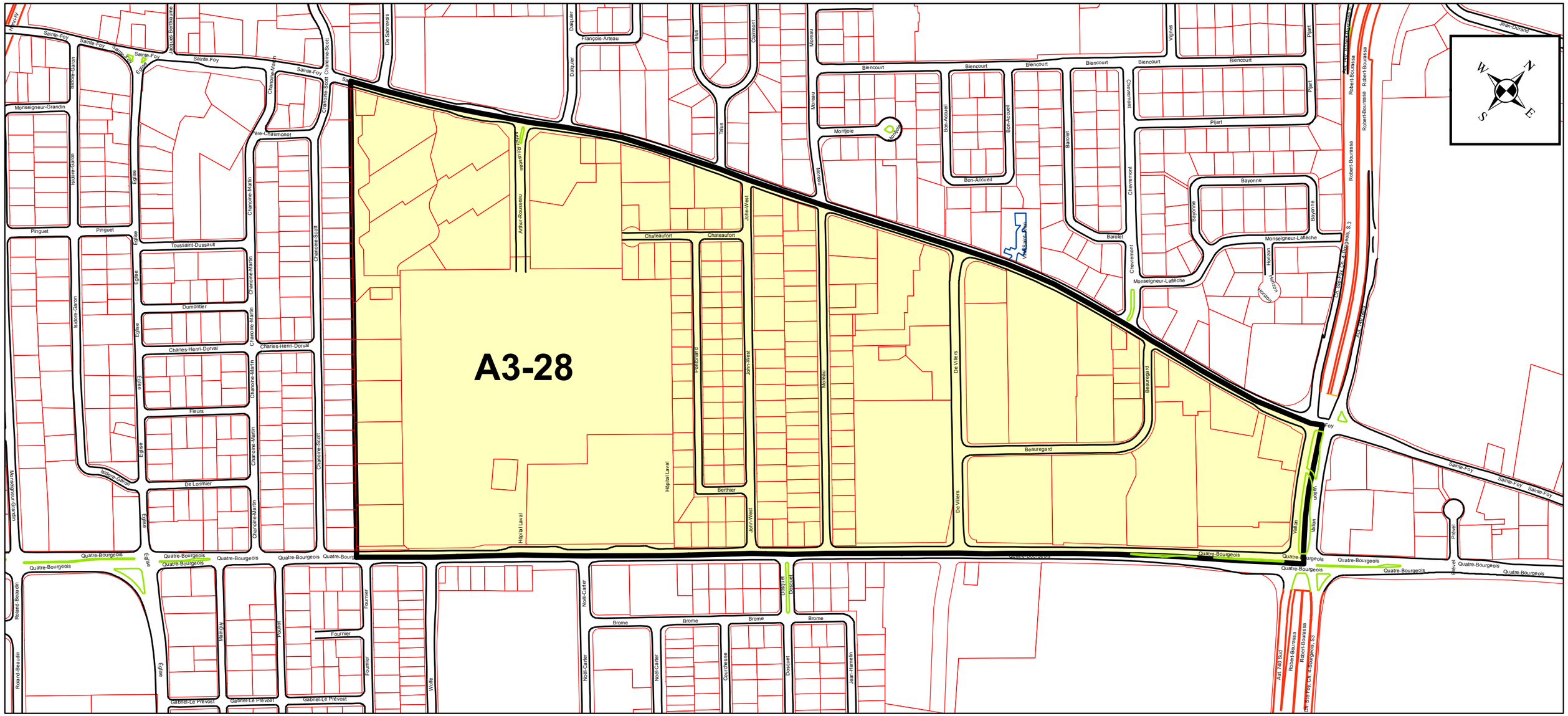

PRÉPARÉ PAR: ALAIN VÉZINA
FICHIER= ZONE A3-28 - ANNEXE XV_AGGL.MXD
ÉCHELLE= 1:4 500

ANNEXE XV

FEUILLET 3

ARRONDISSEMENT DE SAINTE-FOY-SILLERY-CAP-ROUGE
ZONES DE PERMIS DE STATIONNEMENT

PLAN DE LA ZONE A3-29
RÉSEAU ARTÉRIEL D'AGGLOMÉRATION

Limite de la zone A3-29

Limite d'arrondissement

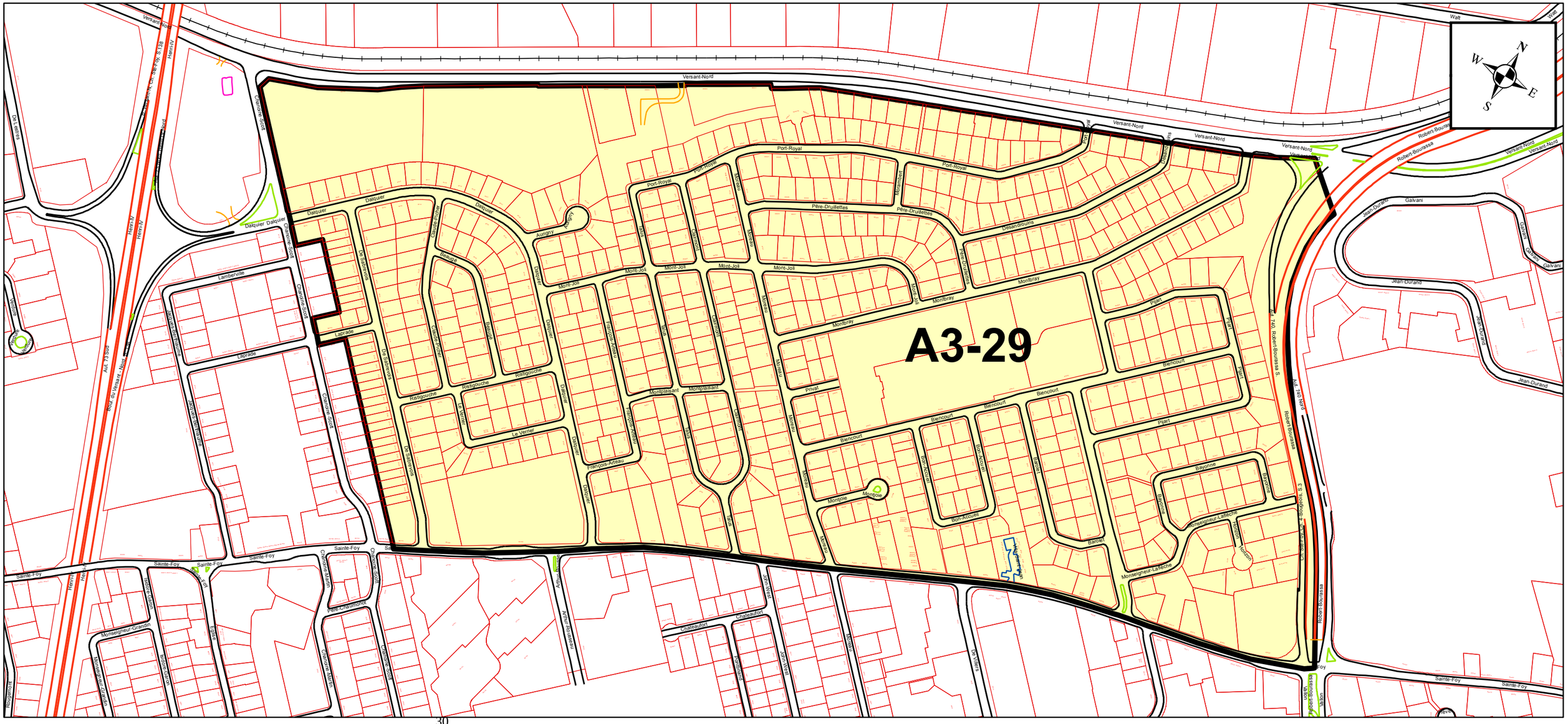
A3-29
Versant-Nord
Port-Royal
Père-Druillettes
Mont-Joli
Montbray
Bencourt
Dalquier
Laprade
Sainte-Foy
Robert-Bourassa
Galvani
Jean-Durand
Monseigneur-Laflèche
Autr. 740, Robert-Bourassa S.
Autr. 175 Nord
Autr. 175 Sud
Boul. du Vieux-Port
Henry IV
Chemin-Ste-Foy
Chemin-Sillery
Chemin-Ste-Foy S.138
Chemin-Ste-Foy S.138 Nord
Chemin-Ste-Foy S.138 Sud
Chemin-Sillery
Chemin-Ste-Foy
Chemin-Martin
Chemin-Sillery
Chemin-Ste-Foy
Chemin-Martin
Chemin-Ste-Foy

ANNEXE XV

FEUILLET 3

ARRONDISSEMENT DE SAINTE-FOY-SILLERY-CAP-ROUGE
ZONES DE PERMIS DE STATIONNEMENT

PLAN DE LA ZONE A3-30
RÉSEAU ARTÉRIEL D'AGGLOMÉRATION

Limite de la Zone A3-30

Limite d'arrondissement

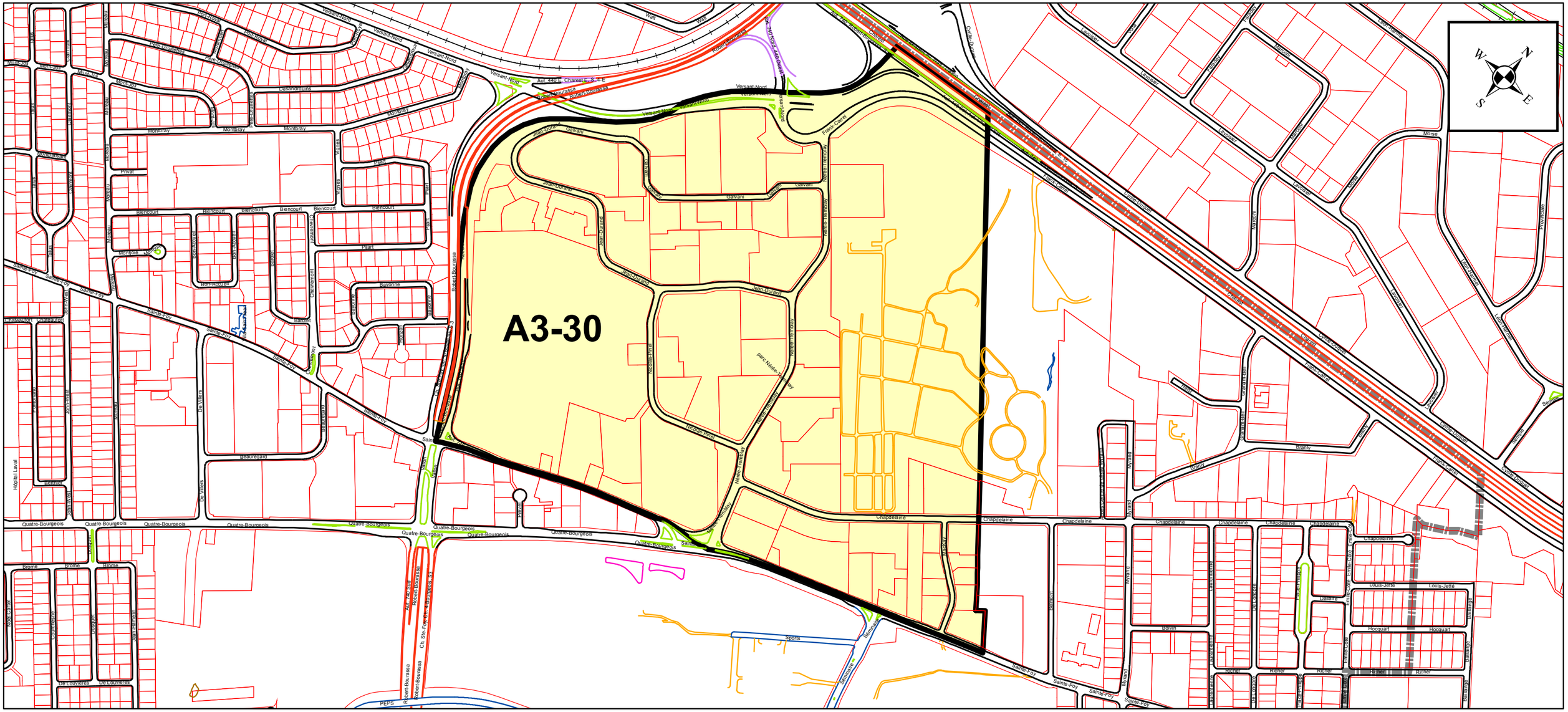
A3-30
Quatre-Bourgeois
Chapdelaine
Sainte-Foy
Galvani
Jean-Talon
Jean-Durand
Robert-Bourassa
Versant-Nord
Morse
Sports
Brome
Louis-Jetté
Hocquart
Richer
Bayonne
Biencourt
Montbray
Beauregard
Brahy
Myrand
Bouvier
Lavoie
Lapointe
Lauzier
Mailloux
Provencher
Ste-Foy
Wolfe
Wolfe-Montcalm
Ch. Ste-Foy
Ch. Sainte-Foy
Ch. Quatre-Bourgeois
Ch. Chapdelaine
Ch. Jean-Durand
Ch. Jean-Talon
Ch. Versant-Nord
Ch. Robert-Bourassa

ANNEXE XV

FEUILLET 3

ARRONDISSEMENT DE SAINTE-FOY-SILLERY-CAP-ROUGE
ZONES DE PERMIS DE STATIONNEMENT

PLAN DE LA ZONE A3-31
RÉSEAU ARTÉRIEL D'AGGLOMÉRATION

Limite de la Zone A3-31

Limite d'arrondissement

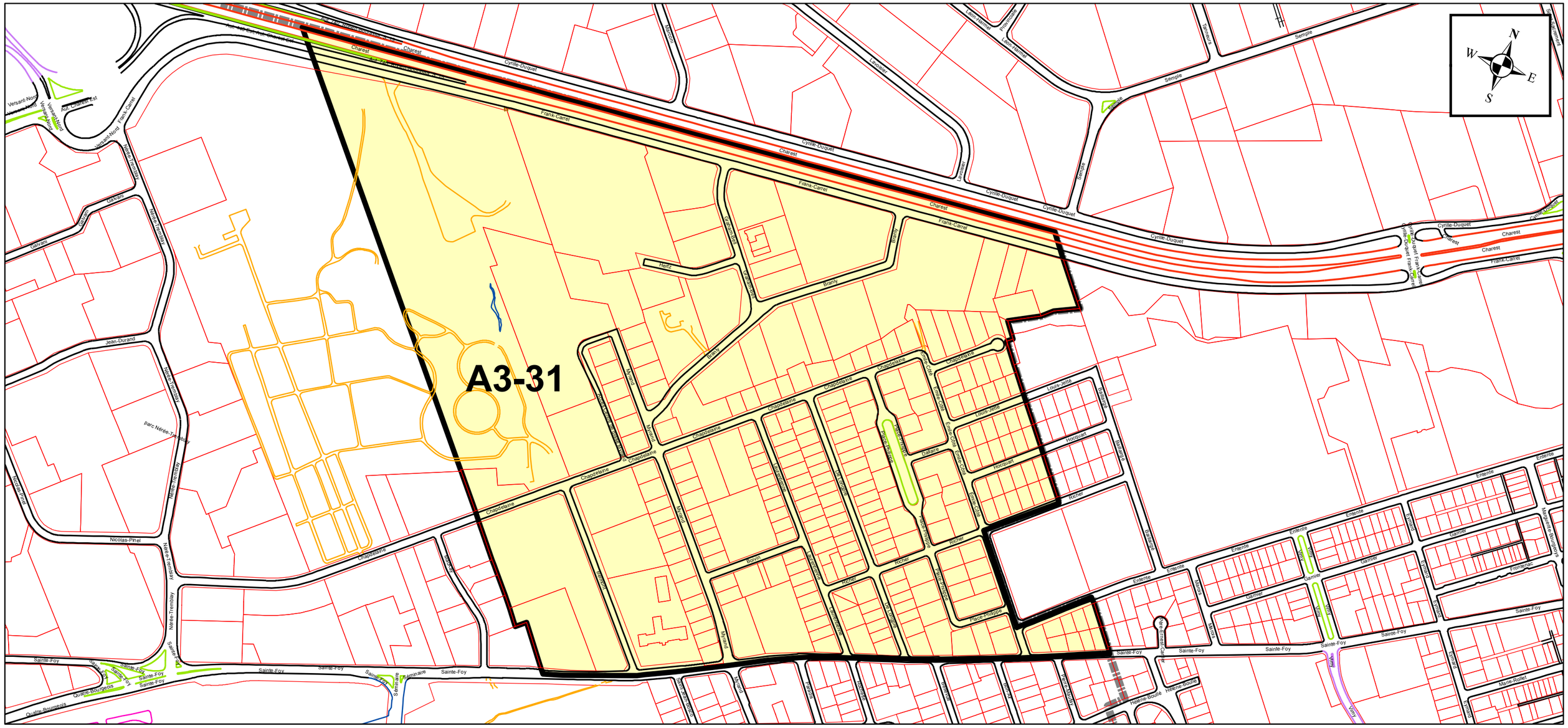
A3-31
N
W
E
S
Charest
Cyrille-Duquet
Frank-Carrel
Marion
Léonidas
Léon-Harmel
Provencher
Tonnelier
Semple
Hertz
Graham
Brown
Brady
Chapdelaine
Bouvier
Bédard
Bourlamque
Dorion
Nicolas-Pinel
Jean-Durand
Nérée-Tremblay
Parc Nérée-Tremblay
Maurice-Richard
Calvary
Versant-Nord
Aut. Charest Est
Aut. 40 Est/Aut. Duplessis Est
Aut. 73 Nord/Aut. Duplessis Nord
Aut. 73 Sud/Aut. Duplessis Sud
Quatre-Bourgeois
Sainte-Foy
Séminaire
Saint-Sacrement
Bergeron
Ferrier
Hamilton
Dubuisson
Dumas
Place Samuel
Hélène-Boullé
Place-Chauveau
Place-Jacques-Cartier
Place-Philippe
Place-Hubert
Place-Laverdière
Place-Simard
Louis-Jetté
Hocquart
Richer
Bédard
Emile-Côté
Chaudière
Bourlamque
Entente
Garnier
Vimy
Ste-Geneviève
Fréchette
Marie-Rollet
Mgr-Marie-Scallon
Ste-Thérèse
Ste-Hélène
Ste-Ursule
Ste-Marguerite
Ste-Claire
Ste-Cécile
Ste-Anne
Ste-Agnès
Ste-Adèle
Ste-Odile
Ste-Odile
Ste-Odile

ANNEXE XV

FEUILLET 3

ARRONDISSEMENT DE SAINTE-FOY-SILLERY-CAP-ROUGE
ZONES DE PERMIS DE STATIONNEMENT

PLAN DE LA ZONE A3-32
RÉSEAU ARTÉRIEL D'AGGLOMÉRATION

Limite de la Zone A3-32

Limite d'arrondissement

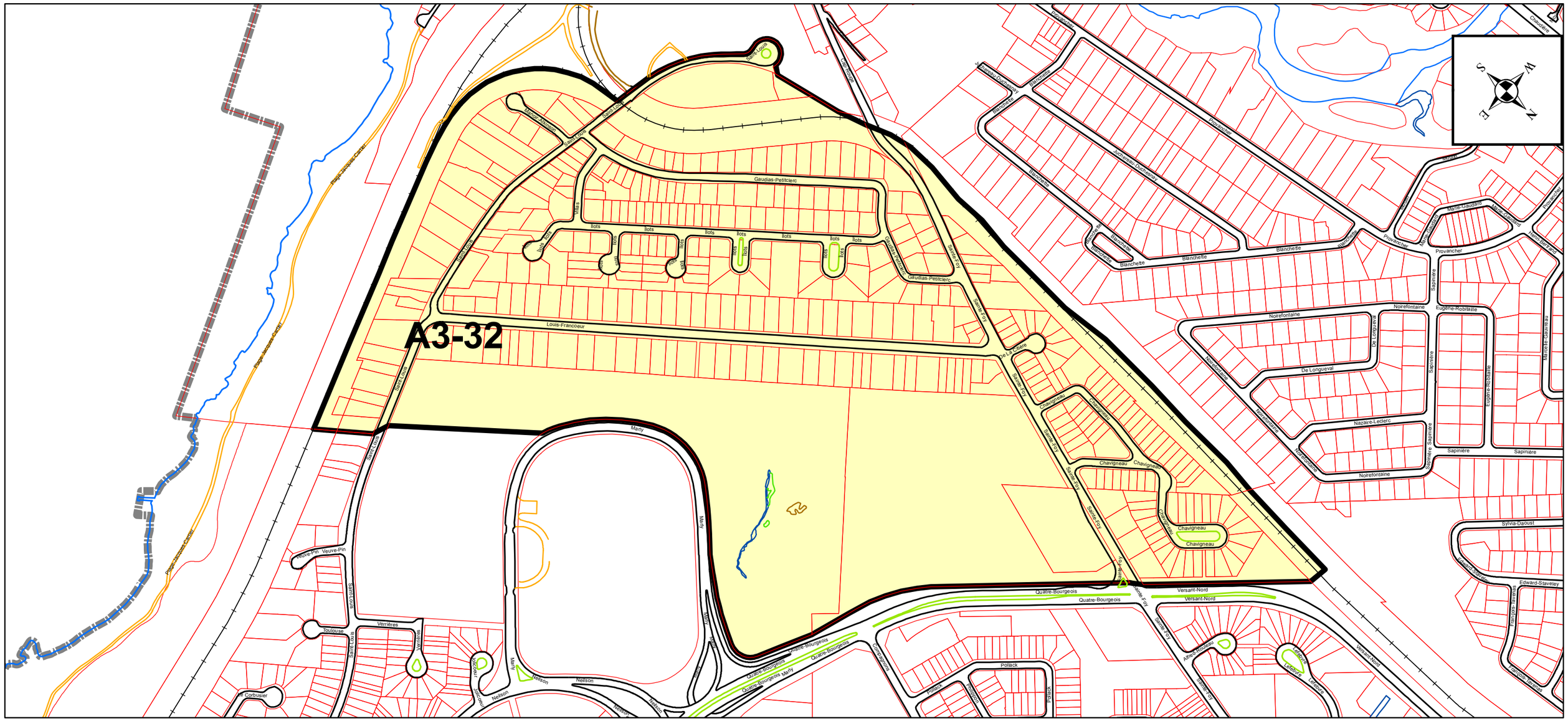
A3-32
Louis-Francoeur
Gaudias-Petriclerc
Gaudias-Petriclerc
Gaudias-Petriclerc
Saint-Louis
Saint-Louis
Saint-Louis

ANNEXE XV

FEUILLET 3

ARRONDISSEMENT DE SAINTE-FOY-SILLERY-CAP-ROUGE
ZONES DE PERMIS DE STATIONNEMENT

PLAN DE LA ZONE A3-33
RÉSEAU ARTÉRIEL D'AGGLOMÉRATION

Limite de la Zone A3-33

Limite d'arrondissement

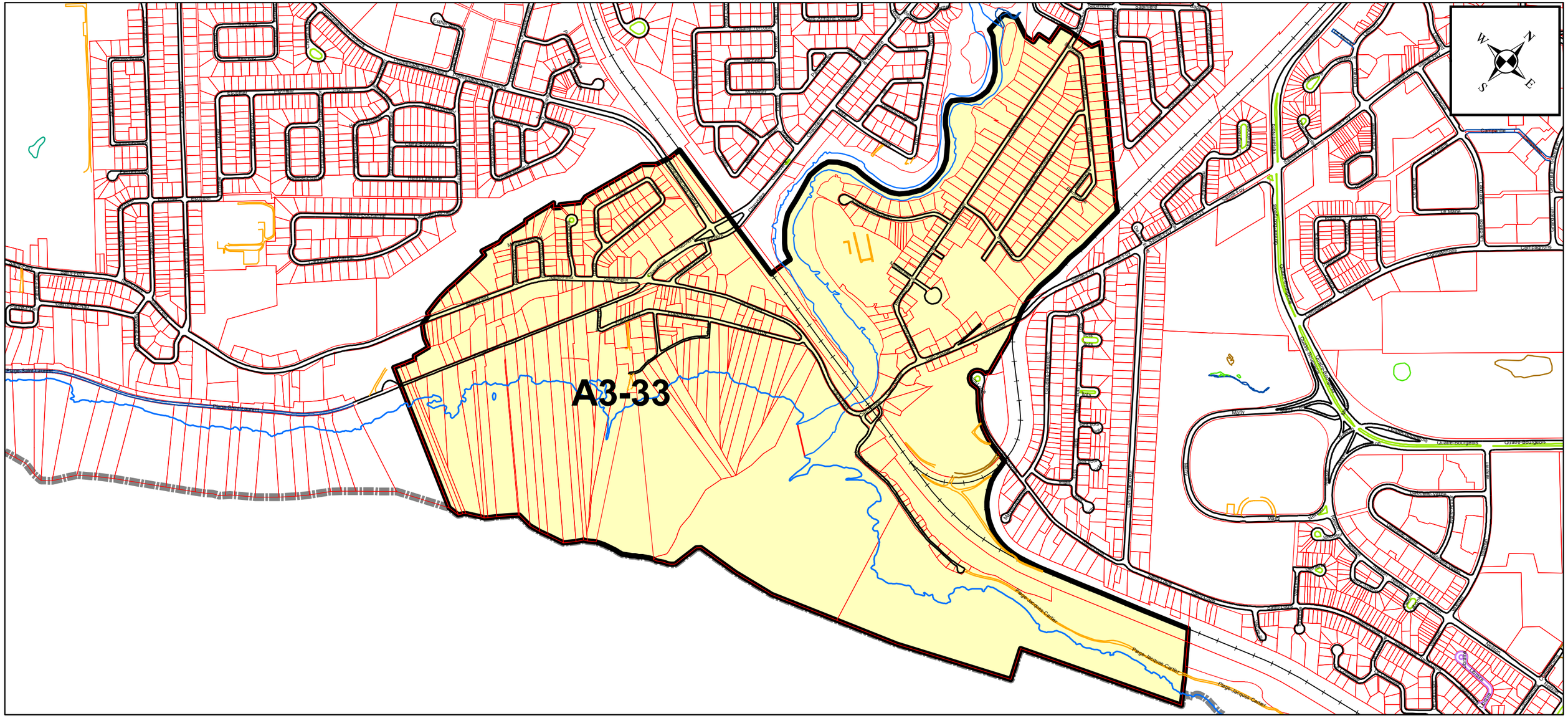

PRÉPARÉ PAR: ALAIN VÉZINA
FICHIER= ZONE A3-33 - ANNEXE XV_AGGL.MXD
ÉCHELLE= 1:9 000

ANNEXE XV

FEUILLET 3

ARRONDISSEMENT DE SAINTE-FOY-SILLERY-CAP-ROUGE
ZONES DE PERMIS DE STATIONNEMENT
PLAN DE LA ZONE A3-34
RÉSEAU ARTÉRIEL D'AGGLOMÉRATION

Limite de la Zone A3-34

Limite d'arrondissement

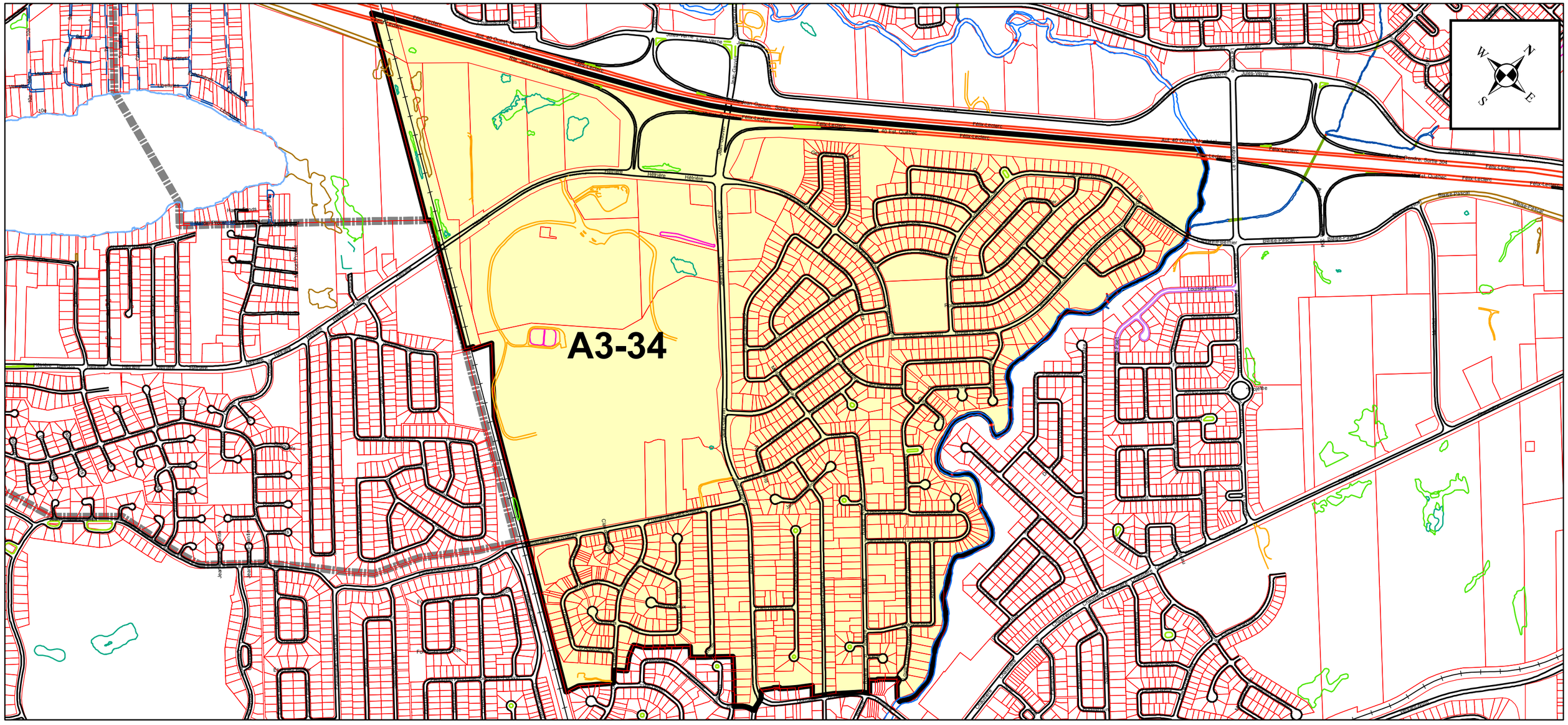

PRÉPARÉ PAR: ALAIN VÉZINA
FICHIER= ZONE A3-34 - ANNEXE XV_AGGL.MXD
ÉCHELLE= 1:10 673

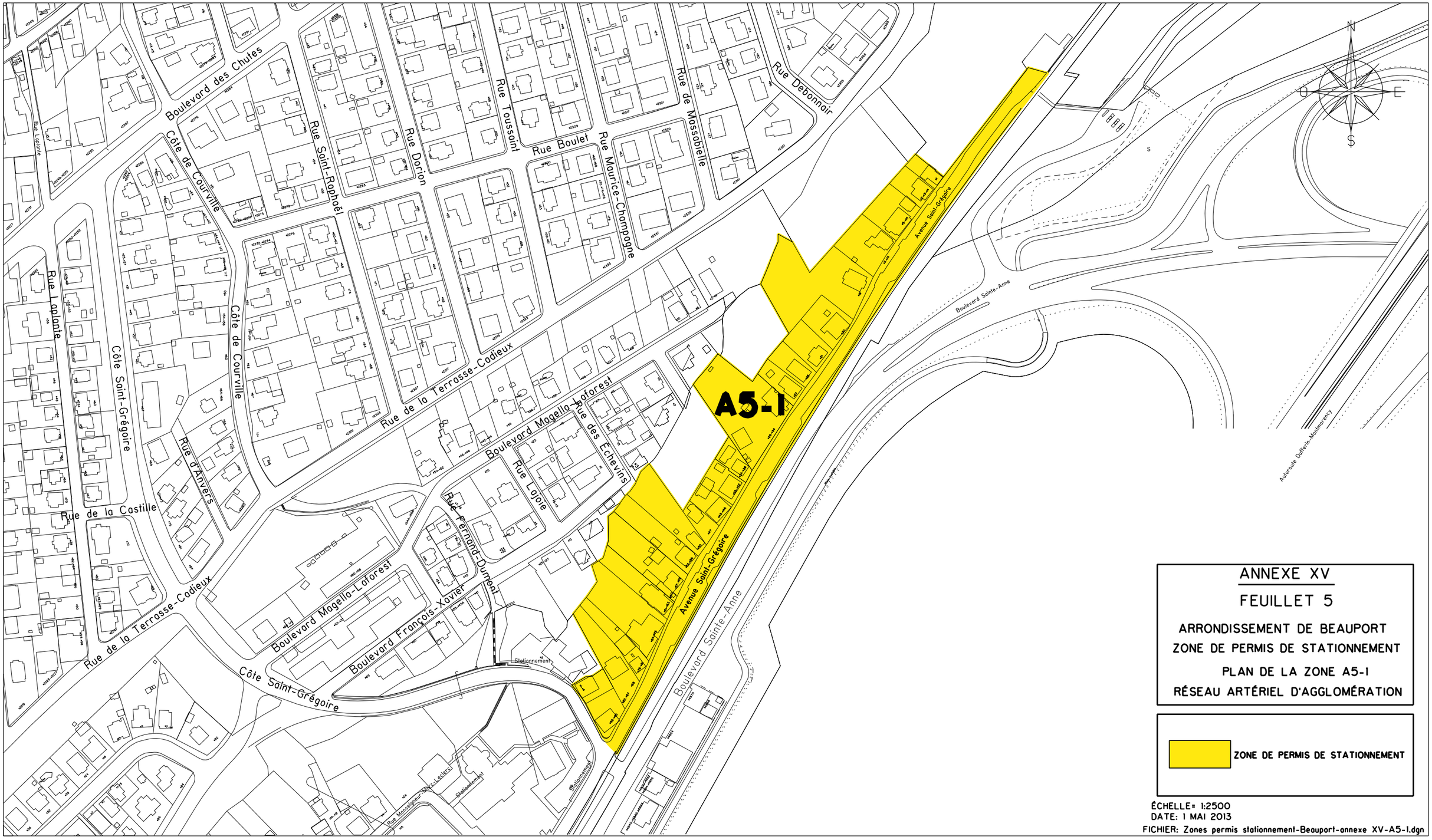

ANNEXE XV

FEUILLET 5

ARRONDISSEMENT DE BEAUPORT

ZONE DE PERMIS DE STATIONNEMENT

PLAN DE LA ZONE A5-I

RÉSEAU ARTÉRIEL D'AGGLOMÉRATION

ZONE DE PERMIS DE STATIONNEMENT

ÉCHELLE= 1:2500

DATE: 1 MAI 2013

FICHIER: Zones permis stationnement-Beauport-annexe XV-A5-I.dgn

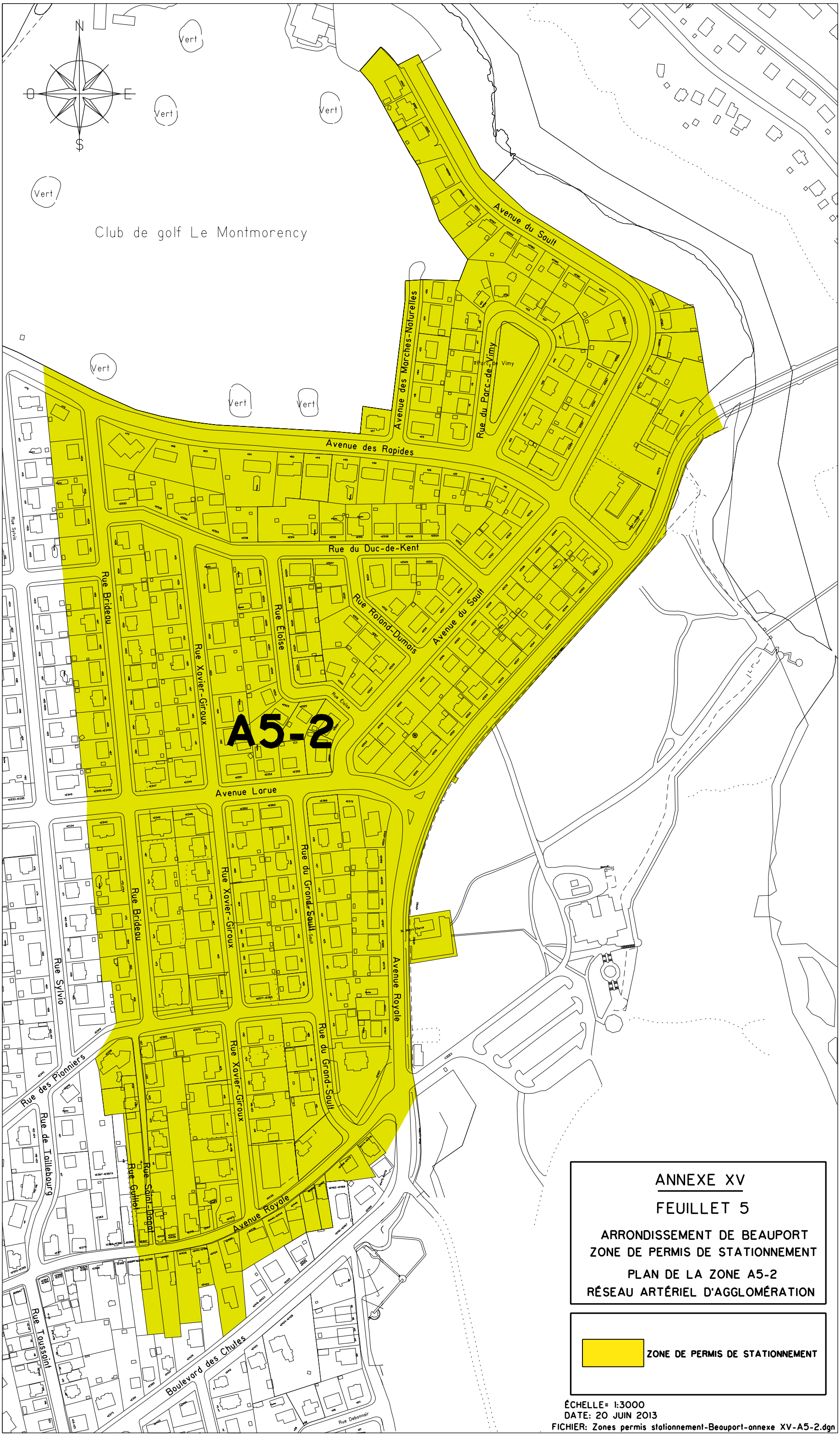
N
O
E
S
Vert
Vert
Vert
Vert
Vert
Vert
Vert
Club de golf Le Montmorency
Avenue du Sault
Avenue des Marches-Naturelles
Rue du Parc-de-Vimy
Parc de Vimy
Avenue des Rapides
Rue du Duc-de-Kent
Rue Brideau
Rue Xavier-Giroux
Rue Éloïse
Rue Roland-Dumais
Avenue du Sault
A5-2
Avenue Larue
Rue Brideau
Rue Xavier-Giroux
Rue du Grand-Sault
Avenue Royale
Rue Sylvio
Rue des Pionniers
Rue de Taillebourg
Rue Xavier-Giroux
Rue du Grand-Sault
Rue Saint-Donat
Rue Guillot
Avenue Royale
Rue Toussaint
Boulevard des Chutes
Rue Debonnair
ANNEXE XV
FEUILLET 5
ARRONDISSEMENT DE BEAUPORT
ZONE DE PERMIS DE STATIONNEMENT
PLAN DE LA ZONE A5-2
RÉSEAU ARTÉRIEL D'AGGLOMÉRATION
ZONE DE PERMIS DE STATIONNEMENT
ÉCHELLE= 1:3000
DATE: 20 JUIN 2013
FICHIER: Zones permis stationnement-Beauport-annexe XV-A5-2.dgn

ANNEXE XV

FEUILLET 1

ARRONDISSEMENT DE LA CITÉ-LIMOILOU
ZONES DE PERMIS DE STATIONNEMENT
PLAN DE LA ZONE D-1
RÉSEAU ARTÉRIEL D'AGGLOMÉRATION

Limite de la zone D-1

Limite d'arrondissement

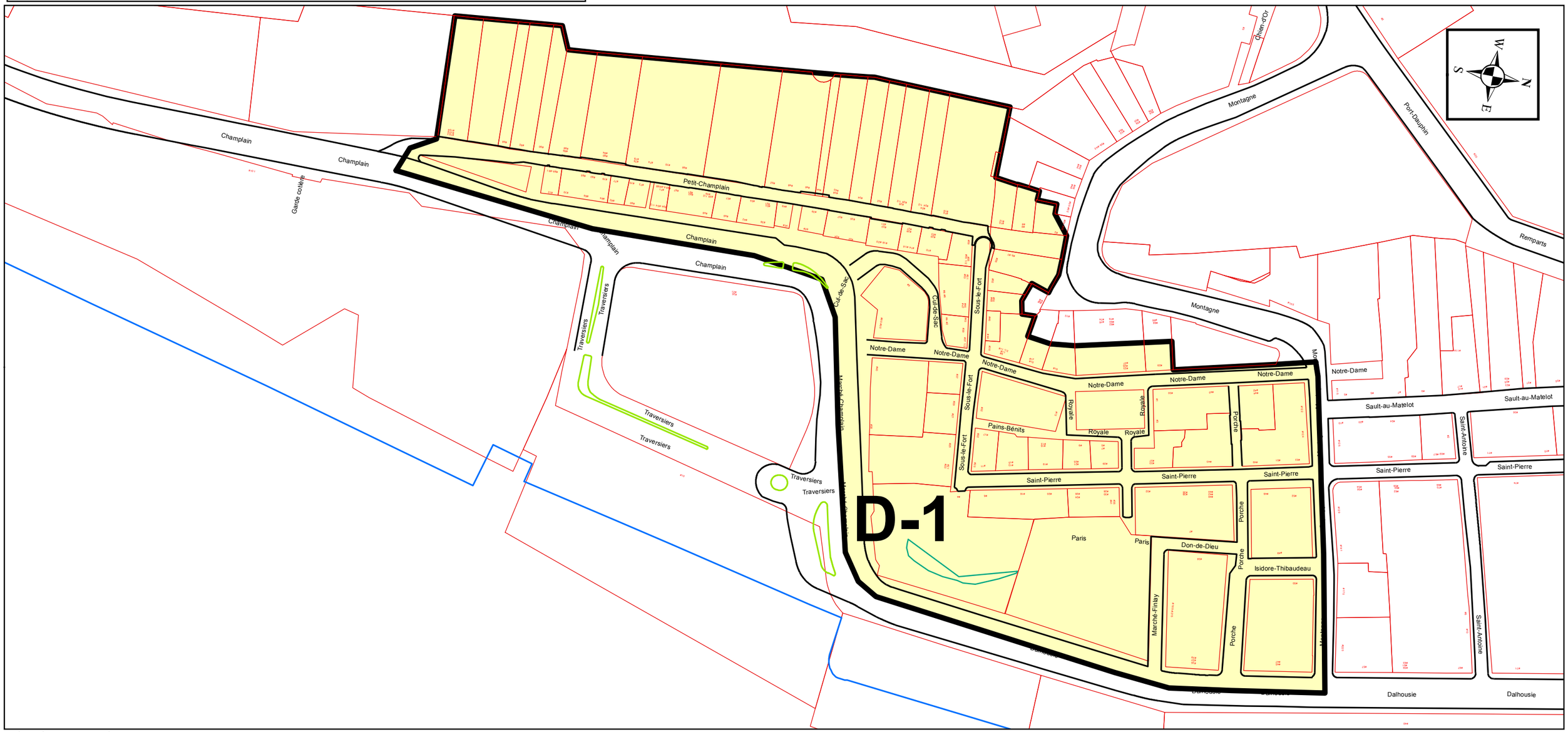

PRÉPARÉ PAR: ALAIN VÉZINA
FICHIER= ZONE D-1 - ANNEXE XV_AGGL.MXD
ÉCHELLE= 1:1 500

ANNEXE XV

FEUILLET 1

ARRONDISSEMENT DE LA CITÉ-LIMOILOU
ZONES DE PERMIS DE STATIONNEMENT
PLAN DE LA ZONE T-1
RÉSEAU ARTÉRIEL D'AGGLOMÉRATION

Limite de la zone T-1

Limite d'arrondissement

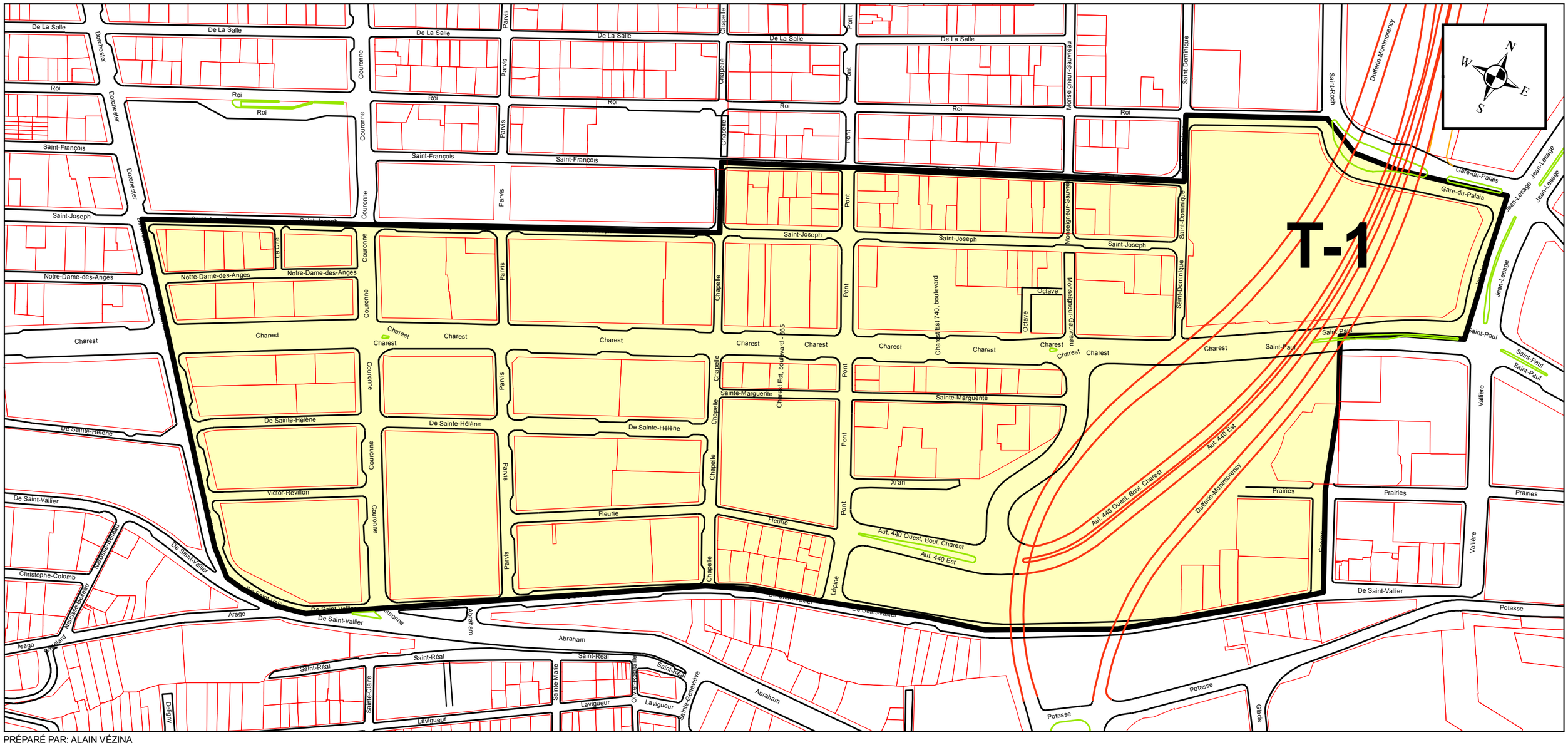

PRÉPARÉ PAR: ALAIN VÉZINA
FICHIER= ZONE T-1 - ANNEXE XV_AGGL.MXD
ÉCHELLE= 1:2 500

ANNEXE XV

FEUILLET 3

ARRONDISSEMENT DE SAINTE-FOY-SILLERY-CAP-ROUGE
ZONES DE PERMIS DE STATIONNEMENT
PLAN DE LA ZONE T-2
RÉSEAU ARTÉRIEL D'AGGLOMÉRATION

Limite de la Zone T-2

Limite d'arrondissement

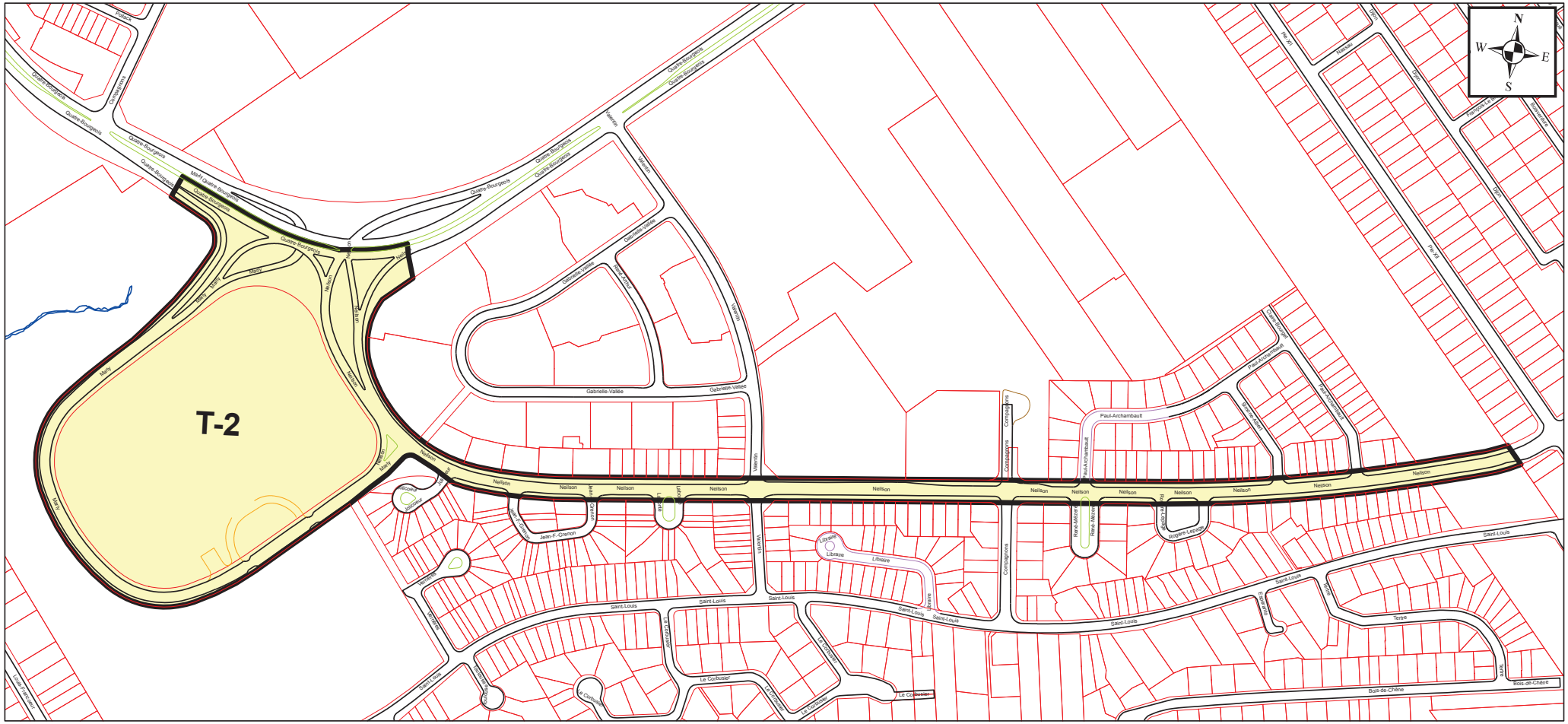

PRÉPARÉ PAR: ALAIN VÉZINA
FICHIER= ZONE T-2 - ANNEXE XV_AGGL.MXD
ÉCHELLE= 1:4 000

ANNEXE XV

FEUILLET 3

ARRONDISSEMENT DE SAINTE-FOY-SILLERY-CAP-ROUGE
ZONES DE PERMIS DE STATIONNEMENT
PLAN DE LA ZONE T-4
RÉSEAU ARTÉRIEL D'AGGLOMÉRATION

Limite de la Zone T-4

Limite d'arrondissement

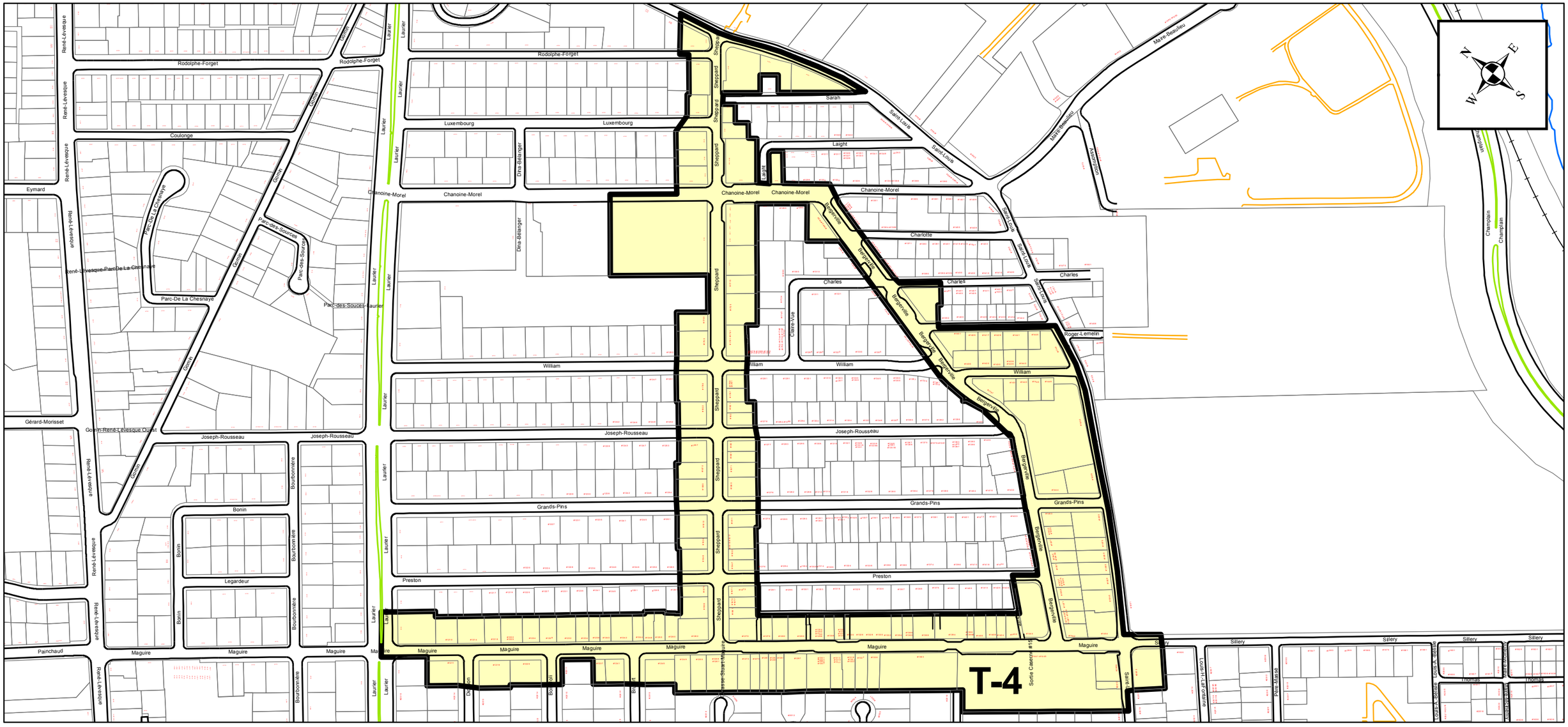

PRÉPARÉ PAR: ALAIN VÉZINA
FICHIER= ZONE T-4 - ANNEXE XV_AGGL.MXD
ÉCHELLE= 1:3 750

ANNEXE XV

FEUILLET 3

ARRONDISSEMENT DE SAINTE-FOY-SILLERY-CAP-ROUGE
ZONES DE PERMIS DE STATIONNEMENT
PLAN DE LA ZONE T-5
RÉSEAU ARTÉRIEL D'AGGLOMÉRATION

Limite de la Zone T-5

Limite d'arrondissement

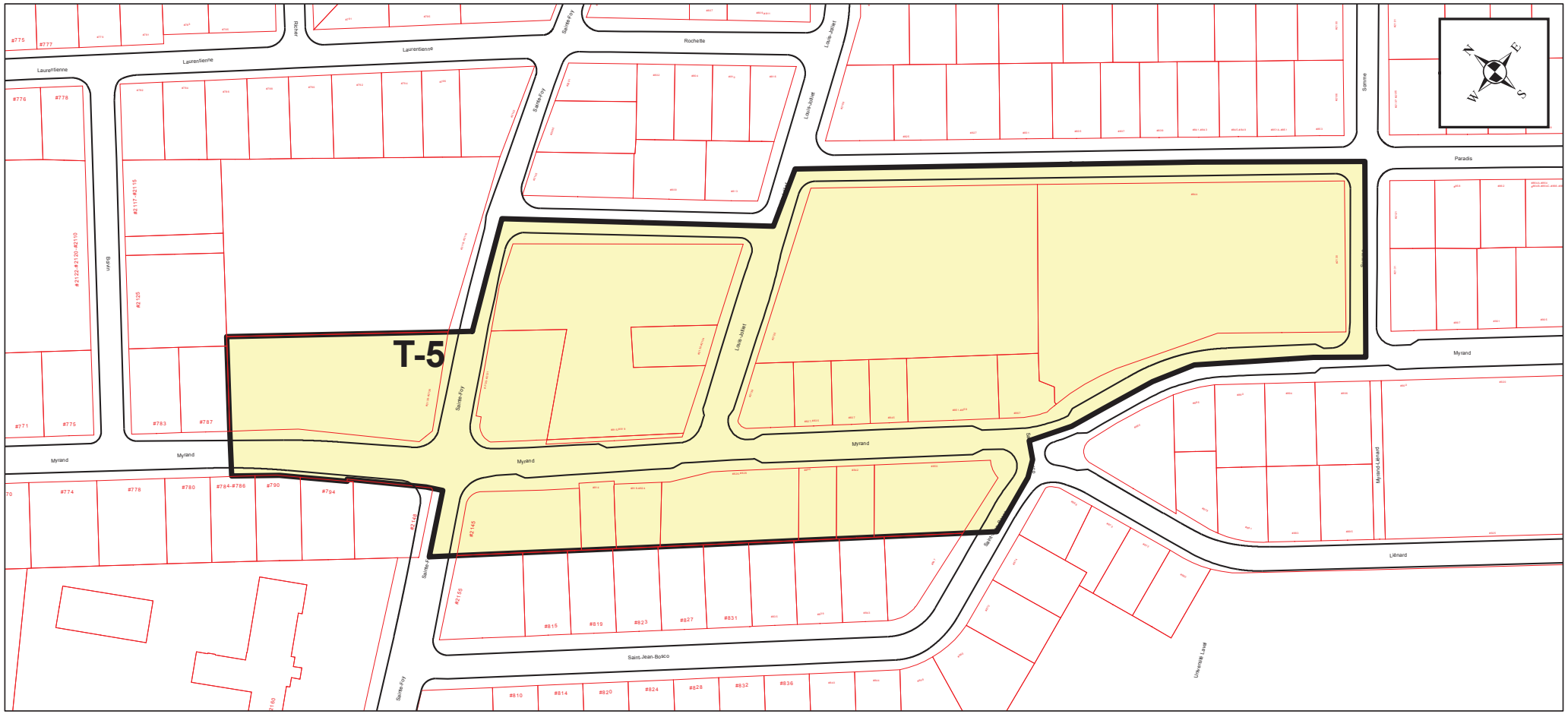

PRÉPARÉ PAR: ALAIN VÉZINA
FICHIER= ZONE T-5 - ANNEXE XV.MXD
ÉCHELLE= 1:1 500