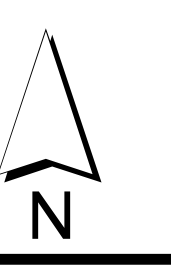


LÉGENDE

- Limite de zone
- Butte écran
- Mur écran
- Écran visuel
- Zone tampon
- Autoroute
- Voie ferrée
- Cours d'eau, lacs ou étangs à débit régulier

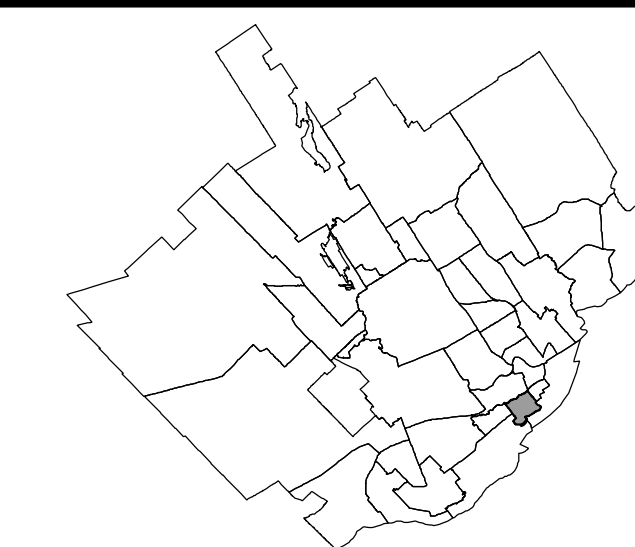


APPROBATION DU PLAN INITIAL ET DES AMENDEMENTS

NUMÉRO DU RÉGLEMENT	SIGNATURE DU DIRECTEUR	DESSEIN PAR	EN VIGUEUR LE
R.C.A.1904		M.M.	

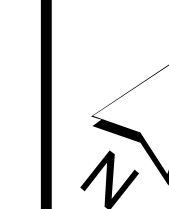
EN VIGUEUR LE : \_\_\_\_\_  
Suzanne Vercauteren Présidente Arrondissement de La Cité-Limoilou / Jacques Vallée Secrétaire et Coordinateur Arrondissement de La Cité-Limoilou





LÉGENDE

- Limite de zone
- ▬▬▬ Butte écran
- ▬▬ Mur écran
- ▬▬▬▬ Écran visuel
- ▬▬▬▬ Zone tampon
- Autoroute
- Voie ferrée
- Cours d'eau, lacs ou étangs à débit régulier



APPROBATION DU PLAN INITIAL ET DES AMENDEMENTS

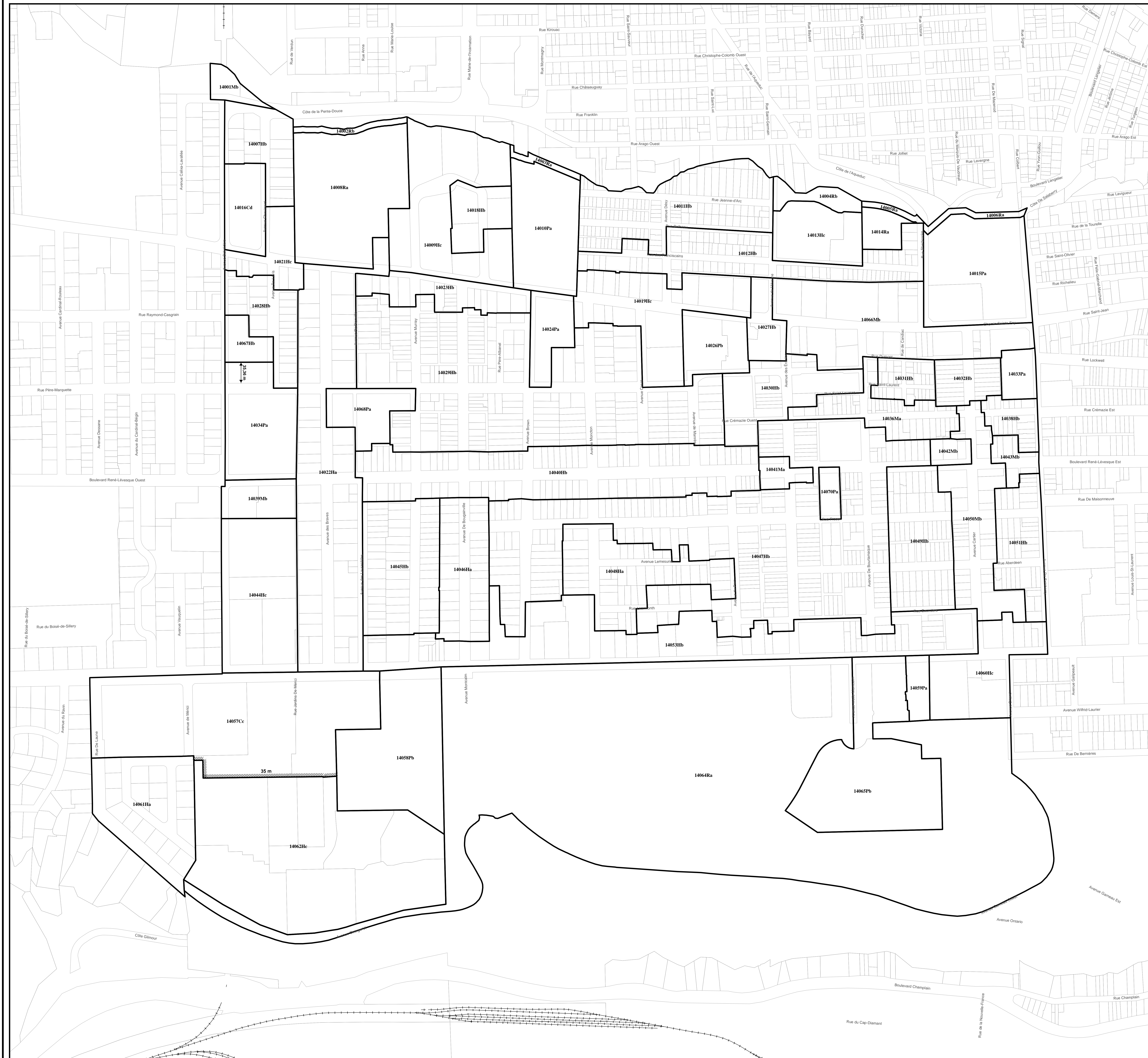
NUMÉRO DU RÈGLEMENT	SIGNATURE DU DIRECTEUR	DESSINÉ PAR	EN VIGUEUR LE
R.C.A.V.Q. 4		M.M.	

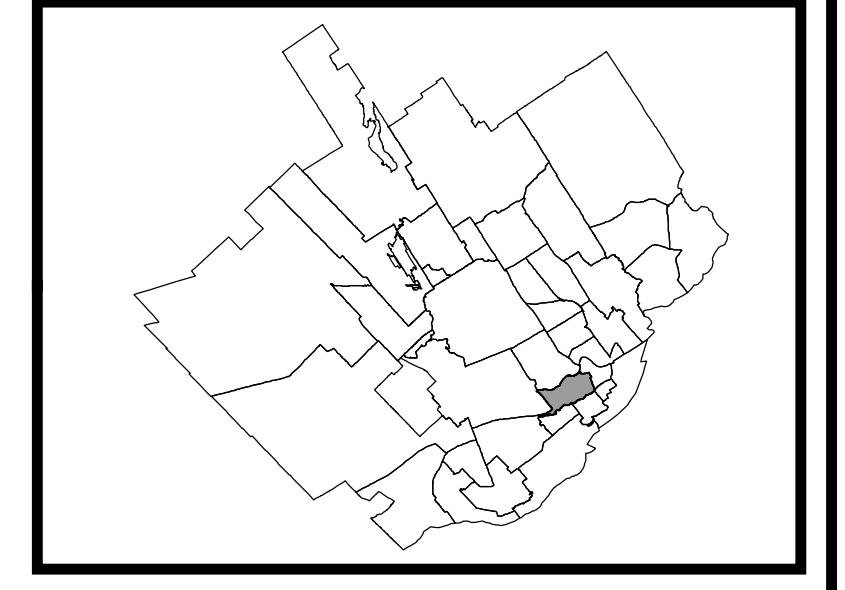
EN VIGUEUR LE :

Suzanne Verreault  
Présidente  
Arrondissement de La Cité-Limoou

Régis Vallée  
Secrétaire et coordonnateur  
Arrondissement de La Cité-Limoou

ÉCHELLE : 1:2 000 PLAN N° CA1Q14Z01





**LEGÈNDE**

- Limite de zone
- ▬▬▬ Butte écran
- ▬ Mur écran
- ▭ Écran visuel
- ⊕ Zone tampon
- Autoroute
- Voie ferrée
- ~ Cours d'eau, lacs ou étangs à débit régulier

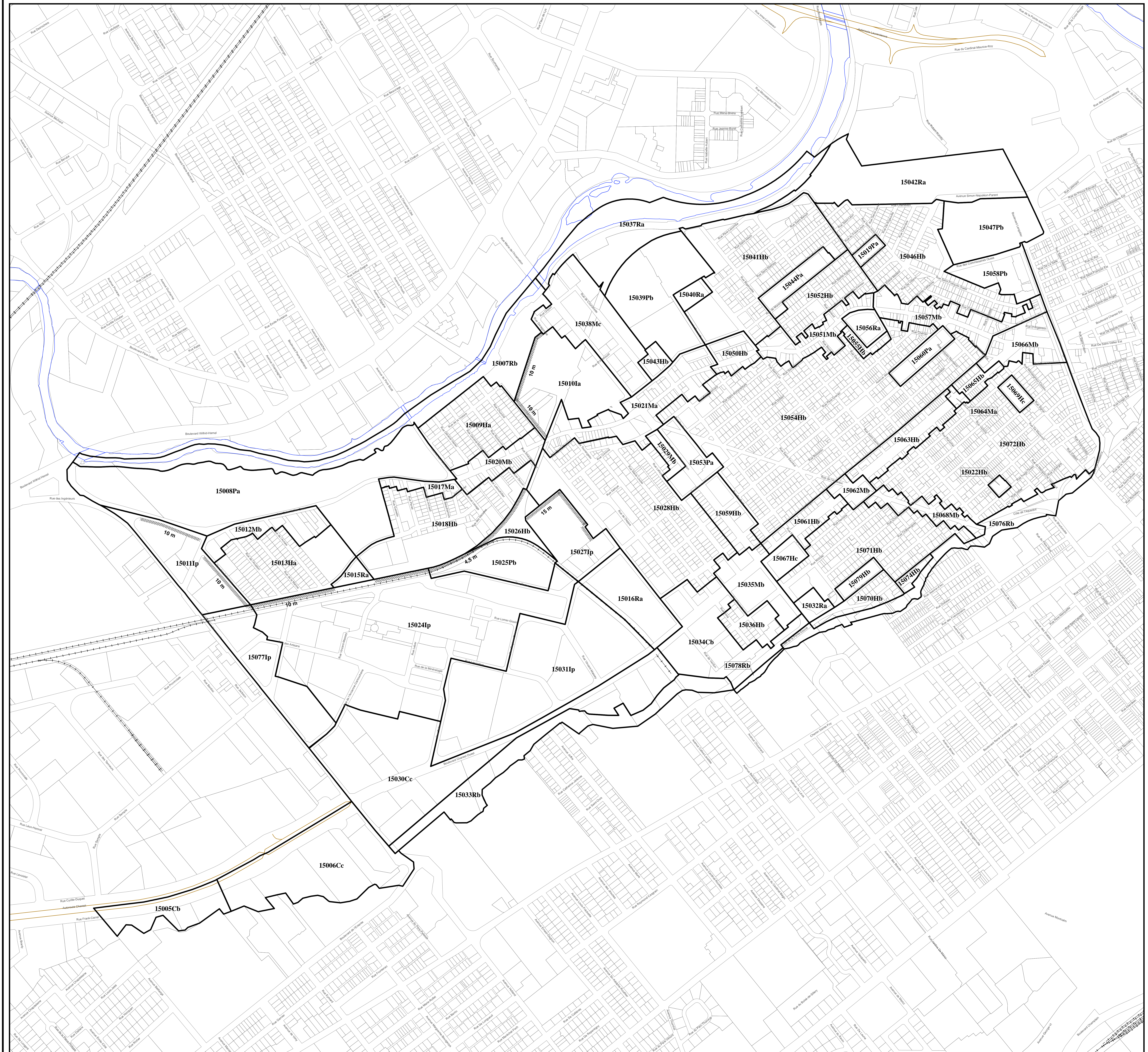
N

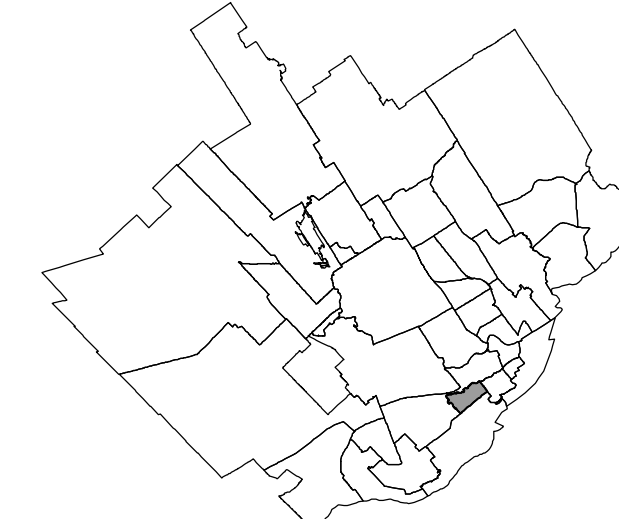
**APPROBATION DU PLAN INITIAL ET DES AMENDEMENTS**

NUMÉRO DU RÉGÈLEMENT R.C.A.I.U. 5	SIGNATURE DU DIRECTEUR	DESSINÉ PAR M.M.	EN VIGUEUR LE LE

**EN VIGUEUR LE :**

Suzanne Veinault, Présidente      Jacques Vallée, Secrétaire administratif  
 Arrondissement de La Cité-Limoulou      Arrondissement de La Cité-Limoulou





**LÉGENDE**

- Limite de zone
- Butte écran
- Mur écran
- Écran visuel
- Zone tampon
- Autoroute
- Voie ferrée
- Cours d'eau, lacs ou étangs à débit régulier



**APPROBATION DU PLAN INITIAL ET DES AMENDEMENTS**

NUMÉRO DU RÉGLEMENT	SIGNATURE DU DIRECTEUR	DESINÉ PAR	EN VIGUEUR LE
R.C.A.150-4		M.M.	2010-01-06
R.C.A.150-26		M.M.	2010-06-30

**EN VIGUEUR LE :** 2010-06-30

Suzanne Vercaut  
Présidente  
Arrondissement de La CÎte-Limooulu

Jacques Vallée  
Secrétaire et conseiller-adjoint  
Arrondissement de La CÎte-Limooulu

ÉCHELLE : 1:250  
PLAN N° : CA1Q16Z01











LÉGENDE

- Limite de zone
- ▬ Butte écran
- ▬ Mur écran
- ▬ Écran visuel
- ⋯ Zone tampon
- Autoroute
- Voie ferrée
- Cours d'eau, lacs ou étangs à débit régulier

APPROBATION DU PLAN INITIAL ET DES AMENDEMENTS

NUMÉRO DU RÉGLEMENT	SIGNATURE DU DIRECTEUR	DESSEINÉ PAR	EN VIGUEUR LE
R.C.A. (V.Q.) 4		M.M.	2010-04-06
R.C.A. (V.Q.) 15		M.M.	2010-08-31

EN VIGUEUR LE : 2010-08-31

Suzanne Verreault  
Présidente  
Arrondissement de la Cité-Limoilou

Jacques Vallée  
Secrétaire et directeur adjoint  
Arrondissement de la Cité-Limoilou

ÉCHELLE : 1:3 000 PLAN N° CA1Q19Z01





**Légende**

- Aire de protection d'un puits municipal ou d'un ouvrage de captage d'eau
- Cours d'eau servant à l'approvisionnement en eau potable
- Milieu humide
- Érablière
- Limite du périmètre urbain
- Limite de l'arrondissement de La Cité-Limoilou

APPROBATION DU PLAN INITIAL ET DES AMENDEMENTS			
NUMÉRO DU RÉGLEMENT	SIGNATURE DU DIRECTEUR	DESSINÉ PAR	EN VIGUEUR LE
R.C.A.1V.Q.4		M.M.	



APPROBATION DU PLAN INITIAL ET DES AMENDEMENTS			
NUMÉRO DU RÉGLEMENT	SIGNATURE DU DIRECTEUR	DESSINÉ PAR	EN VIGUEUR LE
R.C.A. IV.Q.4		M.M.	

**Légende**

- Forte pente
- Secteur à potentiel karstique
- Limite de l'arrondissement de La Cité-Limoilou



**VILLE DE QUÉBEC**

SERVICE DE L'AMÉNAGEMENT DU TERRITOIRE  
DIVISION DE L'URBANISME

**RÈGLEMENT DE L'ARRONDISSEMENT DE LA CITÉ-LIMOILOU SUR L'URBANISME**  
**ANNEXE I**  
**CONTRAINTES NATURELLES**

Date du plan : 2009-11-01      Préparé par : M.M.

No du plan : CA1CN01      Échelle : 1:12 000

Directeur  
Service de l'aménagement du territoire



APPROBATION DU PLAN INITIAL ET DES AMÉNAGEMENTS			
NOMBRE DE RÉGLEMENT	EN VOIES		DATE
	LS	PAK	
1			

Zone inondable de grand courant  
 Zone inondable de faible courant

## RÈGLEMENT DE L'ARRONDISSEMENT DE LA CITÉ-LIMOILOU SUR L'URBANISME ANNEXE I ZONES INONDABLES

FEUILLET 0510  
 RIVIÈRE SAINT-CHARLES



Projection Métrique Transverse Modifiée, fusée 7  
 Surface de référence: ellipsoïde de Clarke, 1866  
 Échelle géodésique: réseau canadien  
 Géographie: points levés et courbes à équidistance de 0,5 mètre  
 Origine des altitudes: altitudes moyennes de la mer  
 Projet: 701-87  
 Photographie aérienne: 1:5000, 1985  
 Nomenclature géographique: Commission de toponymie  
 Note: Les toponymes sont présentés à l'état qui reviennent par la Commission de toponymie en janvier 1987

Modified Transverse Mercator Projection, zone 7  
 Reference surface: Clarke ellipsoid, 1866  
 Geoid: mean sea level network  
 Geography: spot heights and contour intervals at 0.5 metre  
 Altitude datum: mean sea level  
 Project: 701-87  
 Aerial photography: 1:5000, 1985  
 Geographical nomenclature: Commission de toponymie  
 Note: As of January 1987, place names in brackets had not been approved by the Commission de toponymie