





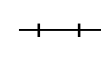

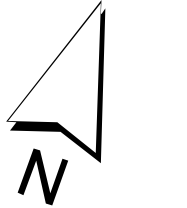


LÉGENDE

-  Limite de zone
-  Butte écran
-  Mur écran
-  Écran visuel
-  Zone tampon
-  Autoroute
-  Voie ferrée
-  Cours d'eau, lacs ou étangs à débit régulier



APPROBATION DU PLAN INITIAL ET DES AMENDEMENTS

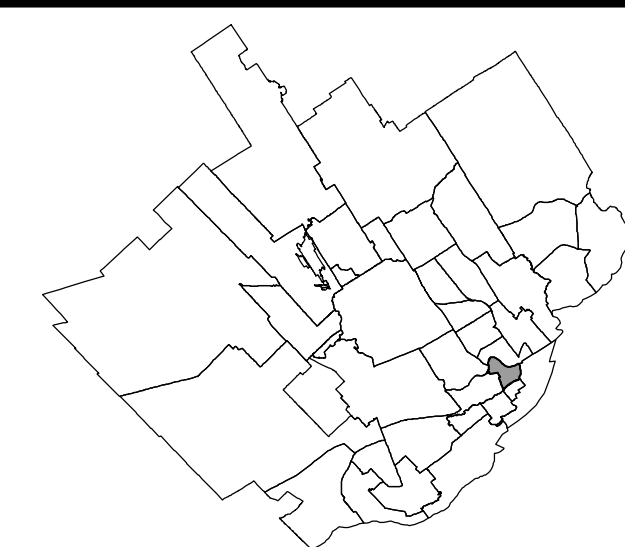
NUMÉRO DU RÈGLEMENT	SIGNATURE DU DIRECTEUR	DESINÉ PAR	EN VIGUEUR LE
R.C.A.1190-4		M.M.	2010-01-01
R.C.A.1191-32		M.M.	2011-04-11

EN VIGUEUR LE : 2011-04-11









Suzanne Vermeuil  
Présidente  
Arrondissement de La Cité-Limooulu

Ginette Bergeron  
Secrétaire de l'arrondissement  
Arrondissement de La Cité-Limooulu

ÉCHELLE : 1:5 000    PLAN N° : CA1Q11Z01



LÉGENDE

-  Limite de zone
-  Butte écran
-  Mur écran
-  Ecran visuel
-  Zone tampon
-  Autoroute
-  Voie ferrée
-  Cours d'eau, lacs ou étangs à débit régulier



APPROBATION DU PLAN INITIAL ET DES AMENDEMENTS

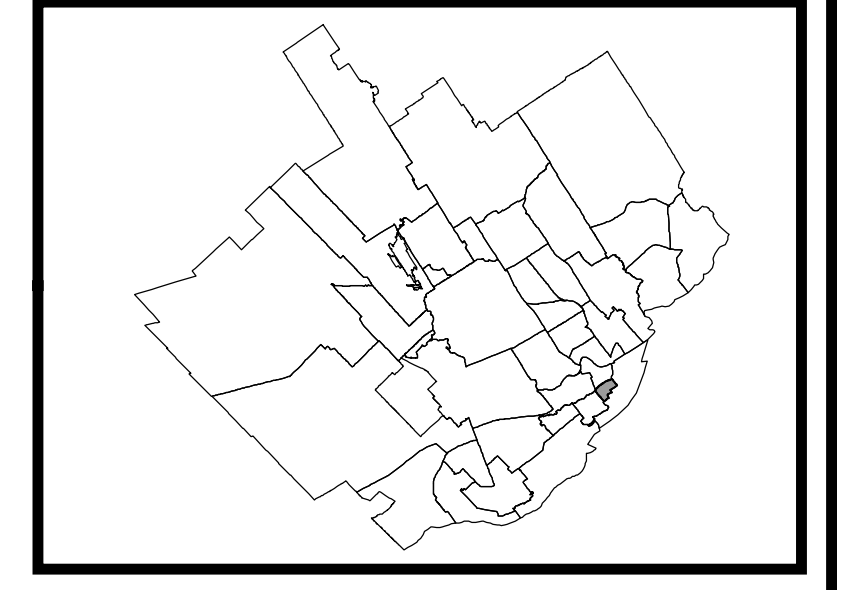
NUMÉRO DU RÈGLEMENT	SIGNATURE DU DIRECTEUR	DESSINÉ PAR	EN VIGUEUR LE
R.C.A.V.04		M.M.	2011-01-05
R.C.A.V.02		M.M.	2011-01-11

EN VIGUEUR LE: 2011-01-11









Suzanne Vercautl  
Présidente  
Arrondissement de La Cité-Limo...  
Jacques Vallée  
Secrétaire exécutif  
Arrondissement de La Cité-Limo...

ÉCHELLE: 1:250 PLAN N° CA1Q12Z01





LÉGENDE

-  Limite de zone
-  Butte écran
-  Mur écran
-  Écran visuel
-  Zone tampon
-  Autoroute
-  Voie ferrée
-  Cours d'eau, lacs ou étangs à débit régulier



APPROBATION DU PLAN INITIAL ET DES AMENDEMENTS

NUMÉRO DU RÈGLEMENT	SIGNATURE DU DIRECTEUR	DESIGNÉ PAR	EN VIGUEUR LE
R.C.A.V.04		M.M.	2010-01-06
R.C.A.V.03		M.M.	2010-01-11
R.C.A.V.01		M.M.	2010-08-19


EN VIGUEUR LE : 2011-08-19

Suzanne Verreault Présidente Arrondissement de La Cité-Limoûlou | Jacques Vallée Secrétaire et coordonnateur Arrondissement de La Cité-Limoûlou





LEGENDE

- Limite de zone
- Butte écran
- Mur écran
- Écran visuel
- Zone tampon
- Autoroute
- Voie ferrée
- Cours d'eau, lacs ou étangs à débit régulier



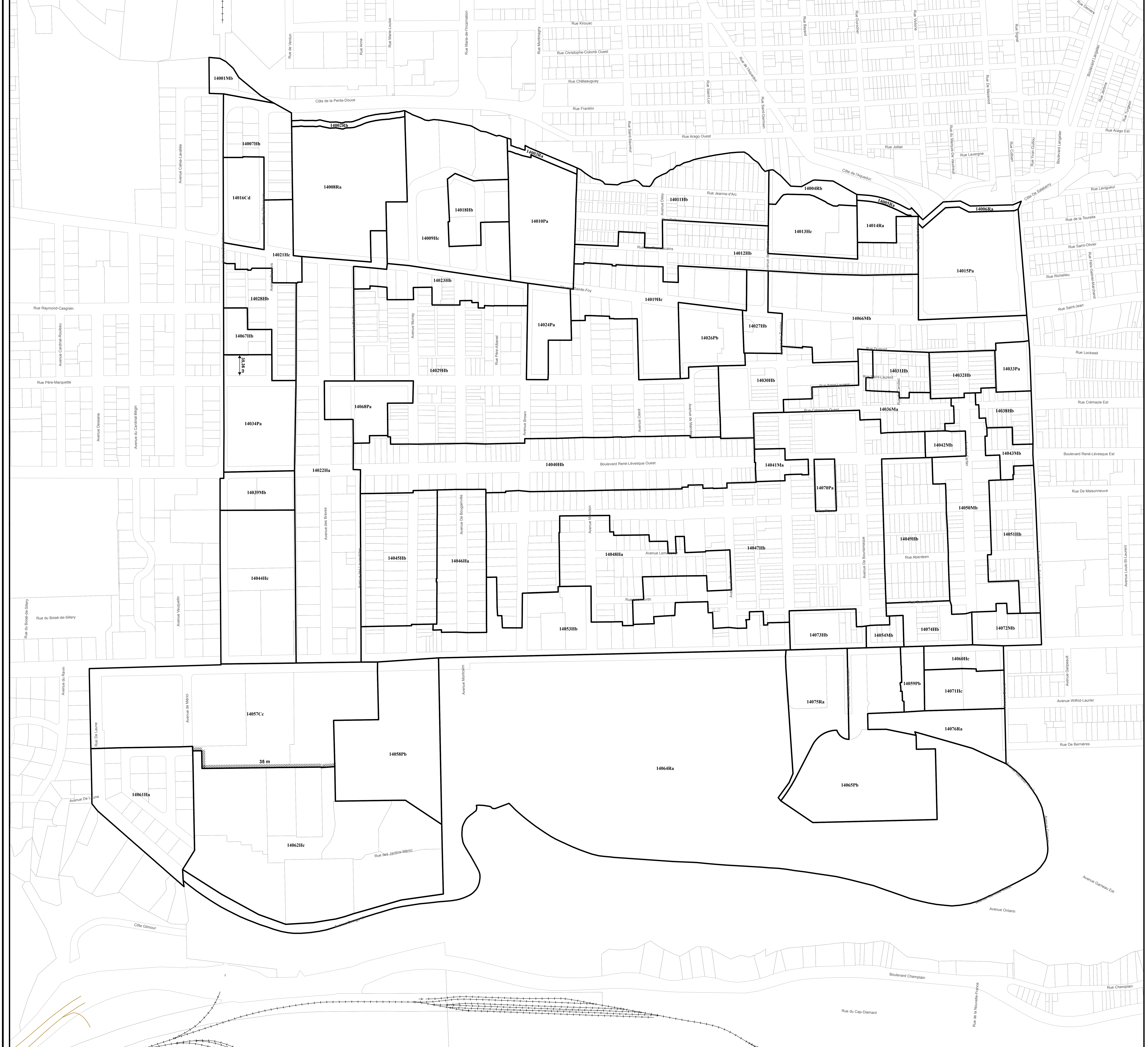
APPROBATION DU PLAN INITIAL ET DES AMENDEMENTS

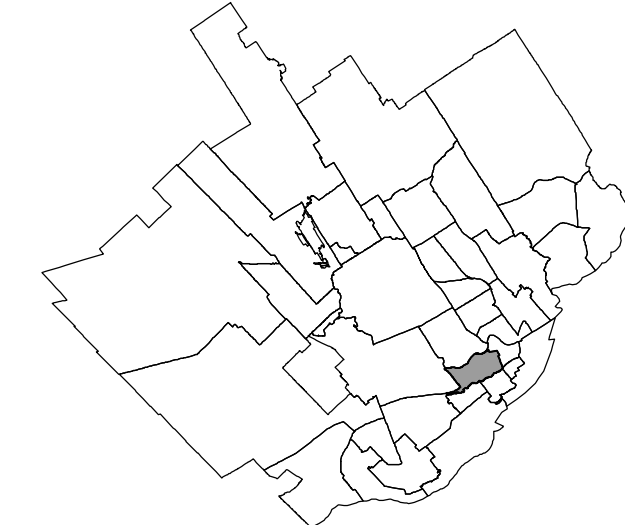
NUMÉRO DU RÉGLEMENT	SIGNATURE DU DIRECTEUR	DESIGNÉ PAR	EN VIGUEUR LE
R.C.A.130.4		M.M.	2010-01-06
R.C.A.130.32		M.M.	2011-01-13
R.C.A.130.07		M.M.	2011-09-21

EN VIGUEUR LE : **2011-09-21**

Suzanne Veinault  
Présidente  
Arrondissement de La Cité-Limoilou

Geneviève Rodrigue  
Secrétaire et administratrice  
Arrondissement de La Cité-Limoilou





LÉGENDE

- Limite de zone
- ▬▬▬ Butte écran
- ▬▬ Mur écran
- ▬▬▬▬ Écran visuel
- ⊘ Zone tampon
- +—+ Autoroute
- +—+ Voie ferrée
- ~ Cours d'eau, lacs ou étangs  
à débit régulier



APPROBATION DU PLAN INITIAL ET DES AMENDEMENTS

NUMÉRO DU RÈGLEMENT	SIGNATURE DU DIRECTEUR	DESIGNÉ PAR	EN VIGUEUR LE
R.C.A 150-4		M.M.	2010-01-06
R.C.A 150-42		M.M.	2010-10-28

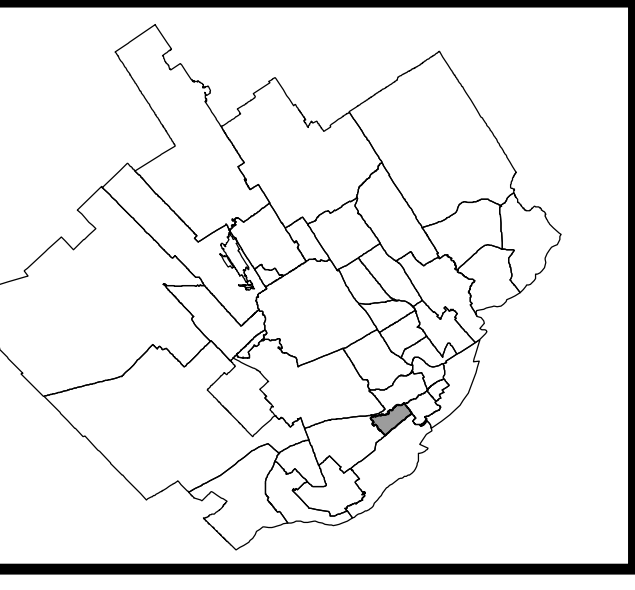
EN VIGUEUR LE : 2010-10-28

Suzanne Verreault  
Présidente  
Arrondissement de La Cité-Limoulou

Benoît Vallée  
Secrétaire et coordinateur  
Arrondissement de La Cité-Limoulou

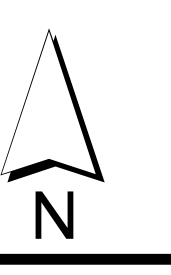
ÉCHELLE : 1:5 000 PLAN N° : CA1Q15201





LÉGENDE

- Limite de zone
- ▤ Butte écran
- ▥ Mur écran
- ▦ Écran visuel
- ▧ Zone tampon
- Autoroute
- Voie ferrée
- Cours d'eau, lacs ou étangs à débit régulier



APPROBATION DU PLAN INITIAL ET DES AMENDEMENTS

NUMÉRO DU RÈGLEMENT	SIGNATURE DU DIRECTEUR	DESINÉ PAR	EN VIGUEUR LE
R.C.A.1/024		M.M.	2010-01-06
R.C.A.1/028		M.M.	2010-06-30
R.C.A.1/079		M.M.	2011-09-19
R.C.A.1/096		M.M.	2011-09-25
R.C.A.1/054		M.M.	2011-11-01

EN VIGUEUR LE : **2011-11-01**

Suzanne Vercaut  
Présidente  
Arrondissement de La Cite-Limouloù

Ginette Bejevin  
Secrétaire et administratrice  
Arrondissement de La Cite-Limouloù

ÉCHELLE : 1:250 PLAN N° CA1Q16Z01











LÉGENDE

- Limite de zone
- ▬ Butte écran
- ▬ Mur écran
- ▬ Écran visuel
- ⋯ Zone tampon
- Autoroute
- Voie ferrée
- Cours d'eau, lacs ou étangs à débit régulier

APPROBATION DU PLAN INITIAL ET DES AMENDEMENTS

NUMÉRO DU RÉGLEMENT	SIGNATURE DU DIRECTEUR	DESINÉ PAR	EN VIGUEUR LE
R.C.A. 110.4		MM.	2010-04-06
R.C.A. 150.15		MM.	2010-08-31

EN VIGUEUR LE : 2010-08-31

Suzanne Verreault  
Présidente  
Arrondissement de La Cité-Limoitou







Jacques Vallée  
Secrétaire et directeur adjoint  
Arrondissement de La Cité-Limoitou

ÉCHELLE : 1:3 000 PLAN N° CA1Q19Z01





**Légende**

-  Aire de protection d'un puits municipal ou d'un ouvrage de captage d'eau
-  Cours d'eau servant à l'approvisionnement en eau potable
-  Milieu humide
-  Érablière
-  Limite du périmètre urbain
-  Limite de l'arrondissement de La Cité-Limoilou

APPROBATION DU PLAN INITIAL ET DES AMENDEMENTS			
NUMÉRO DU RÉGLEMENT	SIGNATURE DU DIRECTEUR	DESSINÉ PAR	EN VIGUEUR LE
R.C.A.IV.Q.4		M.M.	

**RÈGLEMENT DE L'ARRONDISSEMENT DE LA CITÉ-LIMOILOU SUR L'URBANISME  
ANNEXE I  
CONTRAINTES ENVIRONNEMENTALES**

**VILLE DE QUÉBEC**  
SERVICE DE L'AMÉNAGEMENT DU TERRITOIRE  
DIVISION DE L'URBANISME

Date du plan : 2009-11-01  
No du plan : CA1CE01  
Préparé par : M.M.  
Échelle : 1:12 000

Directeur  
Service de l'aménagement du territoire



APPROBATION DU PLAN INITIAL ET DES AMENDEMENTS			
NUMÉRO DU RÉGLEMENT	SIGNATURE DU DIRECTEUR	DESSINÉ PAR	EN VIGUEUR LE
R.C.A. IV.Q.4		M.M.	

**Légende**

- Forte pente
- Secteur à potentiel karstique
- Limite de l'arrondissement de La Cité-Limoilou



**VILLE DE QUÉBEC**

SERVICE DE L'AMÉNAGEMENT DU TERRITOIRE  
DIVISION DE L'URBANISME

**RÈGLEMENT DE L'ARRONDISSEMENT DE LA CITÉ-LIMOILOU SUR L'URBANISME**  
**ANNEXE I**  
**CONTRAINTES NATURELLES**

Date du plan : 2009-11-01      Préparé par : M.M.

No du plan : CA1CN01      Échelle : 1:12 000

Directeur  
Service de l'aménagement du territoire



APPROBATION DU PLAN INITIAL ET DES AMÉNAGEMENTS			
NOMBRE DE RÉGLEMENT	EN VOIES		DÉROGÉ
	LS	PAK	
RCARVQ-4			

Zone inondable de grand courant  
Zone inondable de faible courant

## RÈGLEMENT DE L'ARRONDISSEMENT DE LA CITÉ-LIMOILOU SUR L'URBANISME ANNEXE I ZONES INONDABLES

FEUILLET 0510  
RIVIÈRE SAINT-CHARLES

