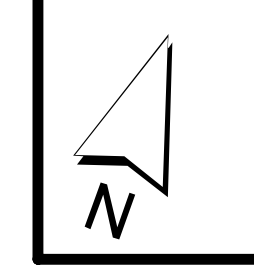


LÉGENDE

- Limite de zone
- ▬▬▬ Butte écran
- ▬▬ Mur écran
- ▬▬▬▬▬ Ecran visuel
- ▬▬▬▬▬▬ Zone tampon
- Autoroute
- Voie ferrée
- Cours d'eau, lacs ou étangs à débit régulier



APPROBATION DU PLAN INITIAL ET DES AMENDEMENTS

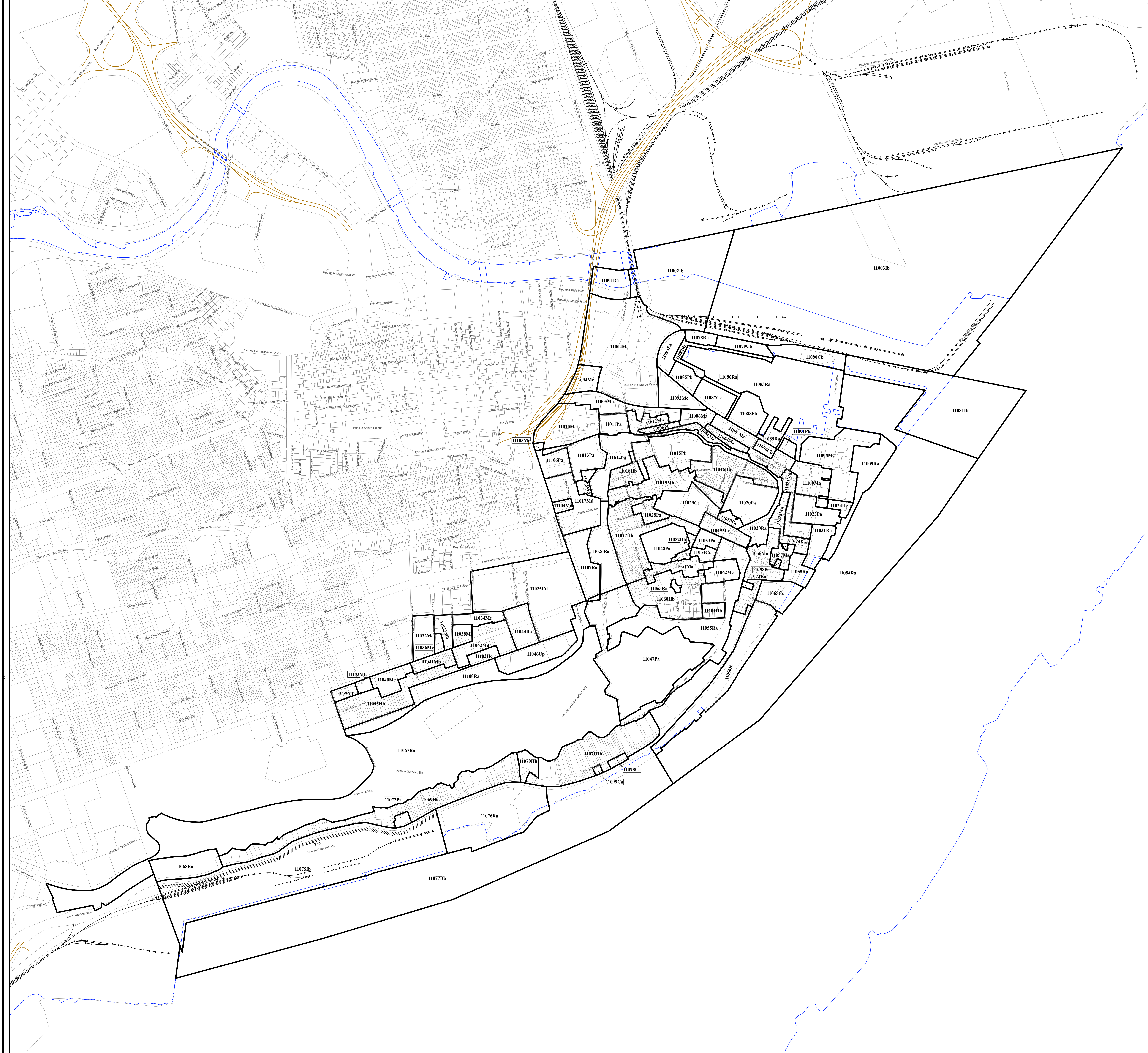
NUMÉRO DU RÈGLEMENT	SIGNATURE DU DIRECTEUR	DESIGNÉ PAR	EN VIGUEUR LE
R.C.A.TQ. 4		M.M.	2010-01-01
R.C.A.TQ. 32		M.M.	2014-01-31

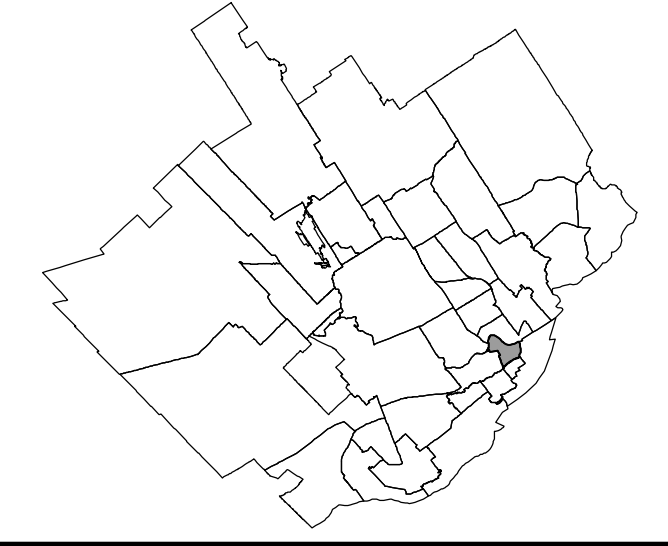

EN VIGUEUR LE : 2014-01-31

Suzanne Veinault  
Présidente  
Arrondissement de La Cité-Limoou

Geneviève Bergeron  
Secrétaire adjointe-adjoint  
Arrondissement de La Cité-Limoou

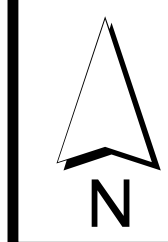
ÉCHELLE : 1:5 000 PLAN N° CA1Q1Z01





**LÉGENDE**

- Limite de zone
- ▬ Butte écran
- ▬ Mur écran
- ▬ Ecran visuel
- ▬ Zone tampon
- Autoroute
- Voie ferrée
- Cours d'eau, lacs ou étangs à débit régulier



**APPROBATION DU PLAN INITIAL ET DES AMENDEMENTS**

NUMÉRO DU RÈGLEMENT	SIGNATURE DU DIRECTEUR	DESSINÉ PAR	EN VIGUEUR LE
R.C.A.110.4		M.M.	2011-01-05
R.C.A.110.12		M.M.	2011-01-11

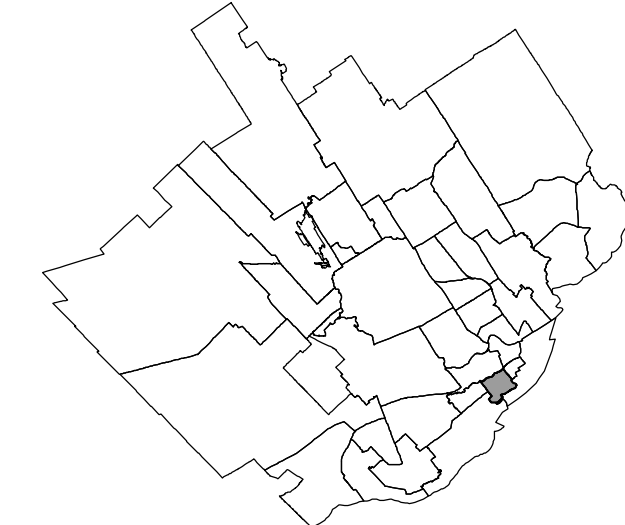
**EN VIGUEUR LE : 2011-01-11**

Suzanne Vercautl  
Présidente  
Arrondissement de La Cité-Limo...  
Jacques Vallée  
Secrétaire adjoint  
Arrondissement de La Cité-Limo...









ÉCHELLE : 1:2 500 PLAN N° CA1Q12Z01







LÉGENDE

-  Limite de zone
-  Butte écran
-  Mur écran
-  Écran visuel
-  Zone tampon
-  Autoroute
-  Voie ferrée
-  Cours d'eau, lacs ou étangs à débit régulier



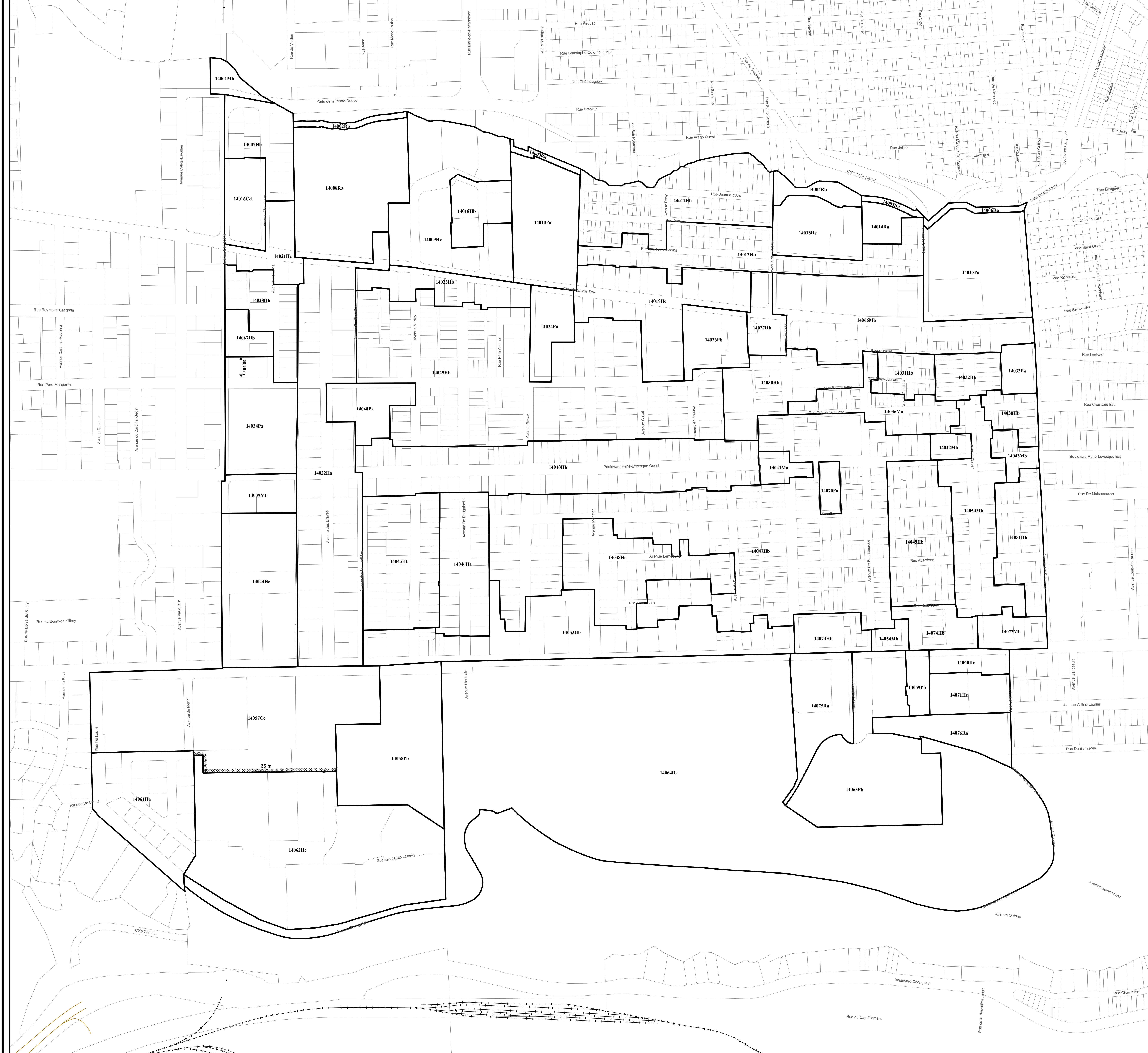
APPROBATION DU PLAN INITIAL ET DES AMENDEMENTS

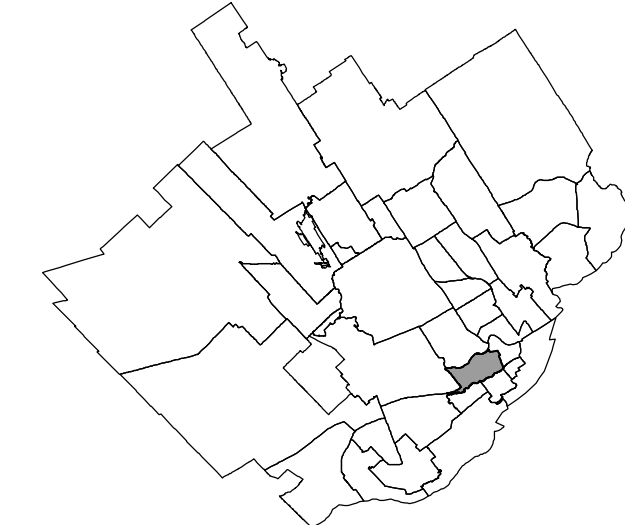
NUMÉRO DU RÈGLEMENT	SIGNATURE DU DIRECTEUR	DESIGNÉ PAR	EN VIGUEUR LE
R.C.A.110.4		M.M.	2010-01-06
R.C.A.110.12		M.M.	2011-01-11
R.C.A.110.07		M.M.	2011-09-21

EN VIGUEUR LE : 2011-09-21

Suzanne Veinault, Présidente  
Greta Rogevin, Secrétaire et administratrice  
Arrondissement de La Cité-Limoilou

ÉCHELLE : 1:200 PLAN N° CA1Q14Z01





LEGENDE

- Limite de zone
- ▬▬▬▬▬▬ Butte écran
- ▬▬▬▬▬▬ Mur écran
- ▬▬▬▬▬▬ Écran visuel
- ▬▬▬▬▬▬ Zone tampon
- Autoroute
- Voie ferrée
- Coeur d'eau, lacs ou étangs à débit régulier



APPROBATION DU PLAN INITIAL ET DES AMENDEMENTS

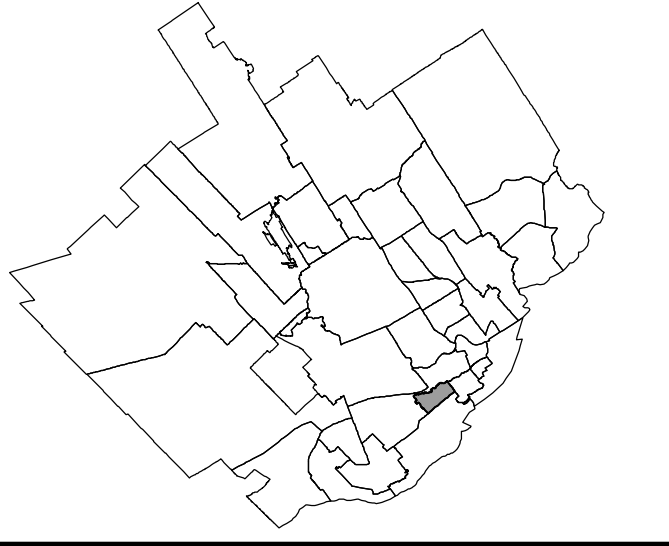
NUMÉRO DU RÈGLEMENT	SIGNATURE DU DIRECTEUR	DESSINÉ PAR	EN VIGUEUR LE
R.C.A.I.V.O.4		M.M.	2010-01-07
R.C.A.I.V.O.2		M.M.	2010-06-28
R.C.A.I.V.O.01		M.M.	2011-03-07


EN VIGUEUR LE : 2011-12-07

Suzanne Verreault  
Présidente  
Arrondissement de La Cité-Limoitou

Grégoire Boivin  
Secrétaire et administrateur général  
Arrondissement de La Cité-Limoitou





LÉGENDE

- Limite de zone
- ▬▬▬▬ Butte écran
- ▬▬▬▬ Mur écran
- ▬▬▬▬ Écran visuel
- ⊘⊘⊘⊘ Zone tampon
- ⊘— Autoroute
- +— Voie ferrée
- ~ Cours d'eau, lacs ou étangs à débit régulier



APPROBATION DU PLAN INITIAL ET DES AMENDEMENTS

NUMÉRO DU RÉGIME	SIGNATURE DU DIRECTEUR	DESSEINÉ PAR	EN VIGUEUR LE
R.C.A.VQ.4		M.M.	2010-01-07
R.C.A.VQ.28		M.M.	2010-06-30
R.C.A.VQ.78		M.M.	2011-08-19
R.C.A.VQ.06		M.M.	2011-08-25
R.C.A.VQ.54		M.M.	2011-11-01
R.C.A.VQ.90		M.M.	2012-01-17











LÉGENDE

- Limite de zone
- ▬ Butte écran
- ▬ Mur écran
- ▬ Écran visuel
- ⋯ Zone tampon
- Autoroute
- Voie ferrée
- Cours d'eau, lacs ou stangs à débit régulier

APPROBATION DU PLAN INITIAL ET DES AMENDEMENTS

NUMÉRO DU RÉGLEMENT	SIGNATURE DU DIRECTEUR	DESINÉ PAR	EN VIGUEUR LE
R.C.A. 110.4		M.M.	2010-04-06
R.C.A. 150.15		M.M.	2010-08-31

EN VIGUEUR LE : 2010-08-31

Suzanne Verreault  
Présidente  
Arrondissement de La Cité-Limoitou

Jacques Vallée  
Secrétaire et administrateur  
Arrondissement de La Cité-Limoitou

ÉCHELLE : 1:3 000 PLAN N° CA1Q19Z01





**Légende**

- Aire de protection d'un puits municipal ou d'un ouvrage de captage d'eau
- Cours d'eau servant à l'approvisionnement en eau potable
- Milieu humide
- Érablière
- Limite du périmètre urbain
- Limite de l'arrondissement de La Cité-Limoilou

APPROBATION DU PLAN INITIAL ET DES AMENDEMENTS			
NUMÉRO DU RÉGLEMENT	SIGNATURE DU DIRECTEUR	DESSINÉ PAR	EN VIGUEUR LE
R.C.A.1V.Q.4		M.M.	



APPROBATION DU PLAN INITIAL ET DES AMENDEMENTS			
NUMÉRO DU RÉGLEMENT	SIGNATURE DU DIRECTEUR	DESSINÉ PAR	EN VIGUEUR LE
R.C.A. IV.Q.4		M.M.	

**Légende**

- Forte pente
- Secteur à potentiel karstique
- Limite de l'arrondissement de La Cité-Limoilou

**VILLE DE QUÉBEC**
  
 SERVICE DE L'AMÉNAGEMENT DU TERRITOIRE
   
 DIVISION DE L'URBANISME

**RÈGLEMENT DE L'ARRONDISSEMENT DE LA CITÉ-LIMOILOU SUR L'URBANISME**  
**ANNEXE I**  
**CONTRAINTES NATURELLES**

Date du plan : 2009-11-01      Préparé par : M.M.  
 No du plan : CA1CN01      Échelle : 1:12 000

Directeur  
 Service de l'aménagement du territoire



APPROBATION DU PLAN INITIAL ET DES AMÉNAGEMENTS			
NOMBRE DE RÉGLEMENT	EN VOIES		DÉROGÉ
	LS	PAK	
RCARVQ-4			

Zone inondable de grand courant ■  
Zone inondable de faible courant ■

## RÈGLEMENT DE L'ARRONDISSEMENT DE LA CITÉ-LIMOILOU SUR L'URBANISME ANNEXE I ZONES INONDABLES

FEUILLET 0510  
RIVIÈRE SAINT-CHARLES

