

LÉGENDE

- Limite de zone
- Butte écran
- MUR écran
- Ecran visuel
- ////// Zone tampon
- Autoroute
- Voie ferrée
- ~ Cours d'eau, lacs ou étangs à débit régulier



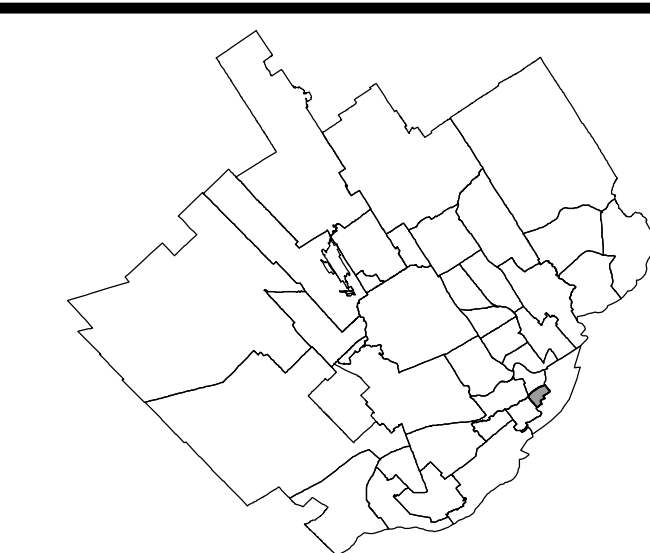
APPROBATION DU PLAN INITIAL ET DES AMENDEMENTS

NUMÉRO DU RÈGLEMENT	SIGNATURE DU DIRECTEUR	DESSINÉ PAR	EN VIGUEUR LE
RCA110-4			2011-01-06
RCA110-12			2011-01-11









EN VIGUEUR LE : 2011-01-11

Suzanne Vercautl
Présidente
Armande de La CitÉ-LimoUlou

Jacques Vallée
Secrétaire et coordinateur
Armande de La CitÉ-LimoUlou



LÉGENDE

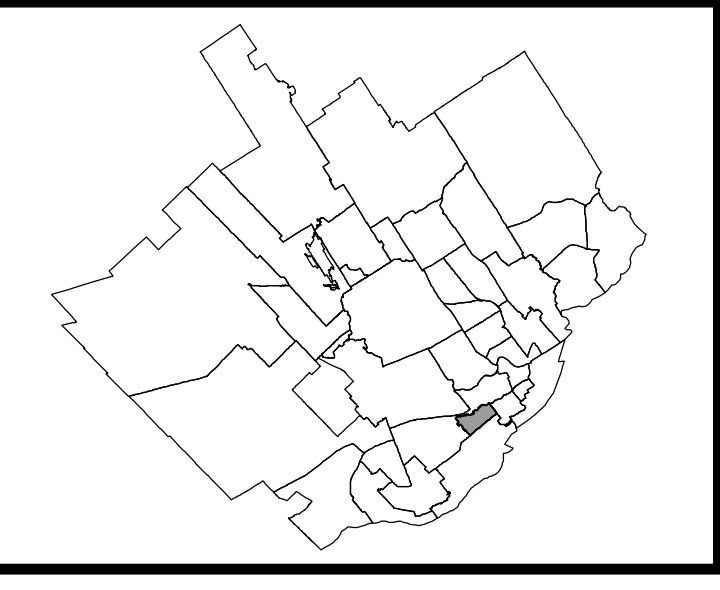
-  Limite de zone
-  Butte écran
-  Mur écran
-  Écran visuel
-  Zone tampon
-  Autoroute
-  Voie ferrée
-  Cours d'eau, lacs ou étangs à débit régulier



APPROBATION DU PLAN INITIAL ET DES AMENDEMENTS

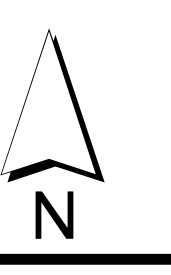
NUMÉRO DU RÈGLEMENT	SIGNATURE DU DIRECTEUR	DESIGNÉ PAR	EN VIGUEUR LE
R.C.A.150-4		M.M.	2010-01-06
R.C.A.150-32		M.M.	2014-01-11
R.C.A.150-03		M.M.	2014-08-19





LÉGENDE

- Limite de zone
- ▬▬▬ Butte écran
- ▬▬▬ Mur écran
- ▬▬▬ Écran visuel
- ▬▬▬ Zone tampon
- ▬▬▬ Autoroute
- +—+—+ Voie ferrée
- ~ Cours d'eau, lacs ou étangs à débit régulier



APPROBATION DU PLAN INITIAL ET DES AMENDEMENTS

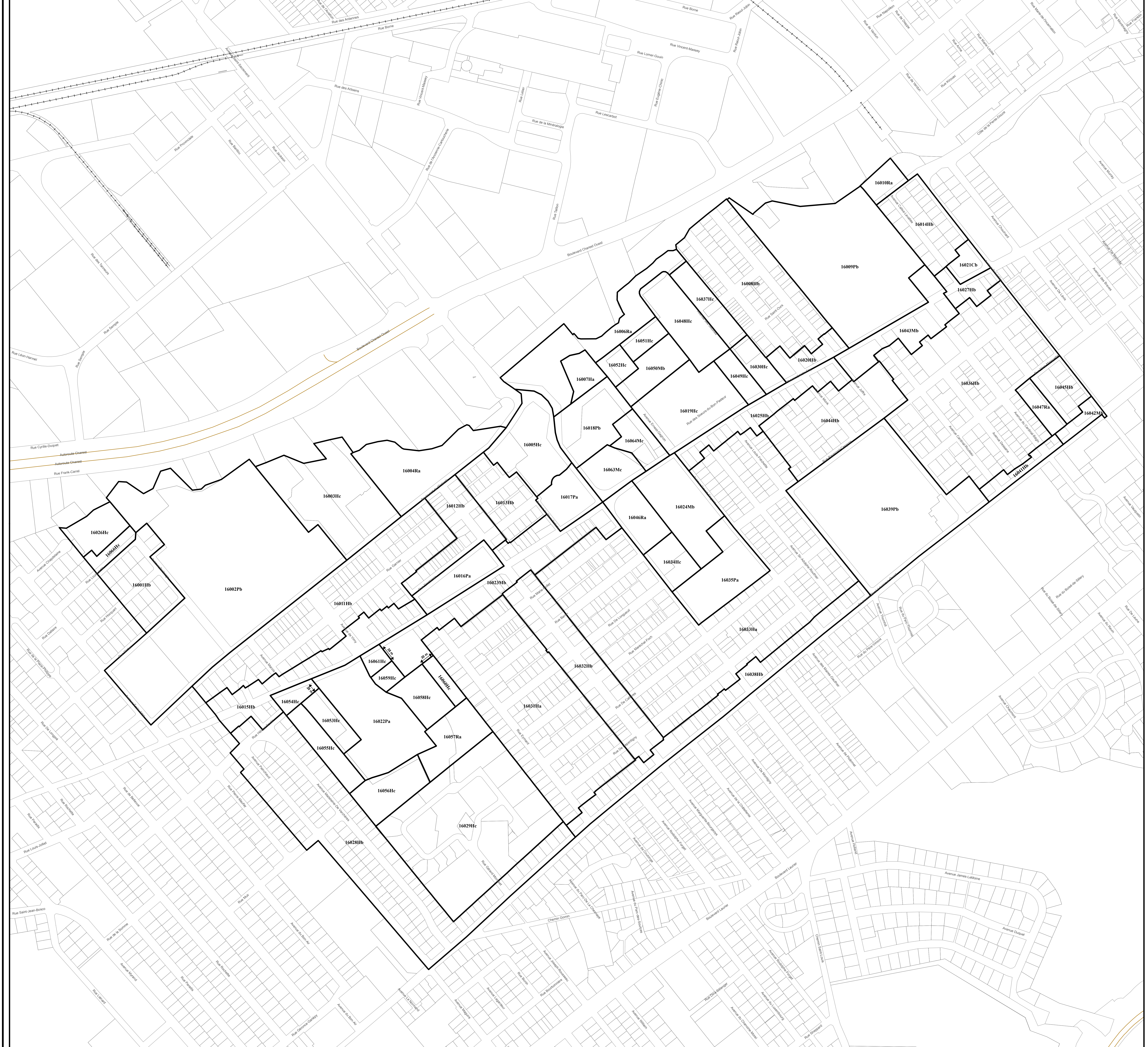
NUMÉRO DU RÉGIME	SIGNATURE DU DIRECTEUR	DESIGNÉ PAR	EN VIGUEUR LE
R.C.A.V.Q. 4		M.M.	2010-01-06
R.C.A.V.Q. 28		M.M.	2010-06-30
R.C.A.V.Q. 78		M.M.	2011-09-19
R.C.A.V.Q. 66		M.M.	2011-09-25
R.C.A.V.Q. 54		M.M.	2011-11-01
R.C.A.V.Q. 90		M.M.	2012-01-17

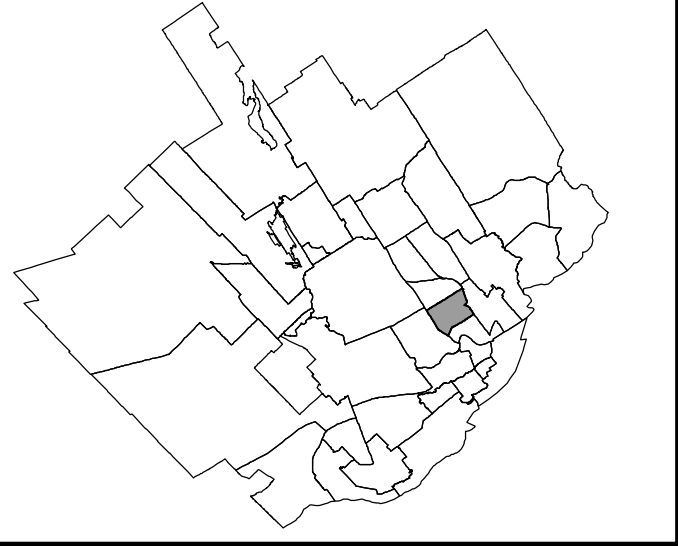
EN VIGUEUR LE : **2012-01-17**

Suzanne Veinault
Présidente
Arrondissement de La Cité-Limooulu

Ginette Bejevin
Secrétaire et administratrice
Arrondissement de La Cité-Limooulu

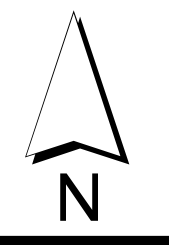
ÉCHELLE : 1:250 PLAN N° CA1Q16Z01





LÉGENDE

- Limite de zone
- ▬▬▬▬ Butte écran
- ▬▬▬▬ Mur écran
- ▨▨▨▨ Écran visuel
- ⋯ Zone tampon
- Autotoroute
- Voie ferrée
- Cours d'eau, lacs ou étangs à débit régulier



APPROBATION DU PLAN INITIAL ET DES AMENDEMENTS

NUMÉRO DU RÉGLEMENT	SIGNATURE DU DIRECTEUR	DESSINÉ PAR	EN VIGUEUR LE
R.C.A./190-4		M.S.	

EN VIGUEUR LE :

Suzanne Verreault
Présidente
Arrondissement de La Cité-Limoulo

Jacques Vallée
Secrétaire et directeur adjoint
Arrondissement de La Cité-Limoulo



LÉGENDE

- Limite de zone
- ▬ Butte écran
- ▬ Mur écran
- ▬ Écran visuel
- ⋯ Zone tampon
- Autoroute
- Voie ferrée
- Cours d'eau, lacs ou étangs à débit régulier

APPROBATION DU PLAN INITIAL ET DES AMENDEMENTS

NUMÉRO DU RÉGLEMENT	SIGNATURE DU DIRECTEUR	DESINÉ PAR	EN VIGUEUR LE
R.C.A. 110.4		M.M.	2010-04-06
R.C.A. 150.15		M.M.	2010-08-31

EN VIGUEUR LE : 2010-08-31

Suzanne Verreault
Présidente
Arrondissement de La Cité-Limoilou

Jacques Vallée
Secrétaire et directeur adjoint
Arrondissement de La Cité-Limoilou

ÉCHELLE : 1:3 000 PLAN N° CA1Q19Z01





Légende




- Aire de protection d'un puits municipal ou d'un ouvrage de captage d'eau
- Cours d'eau servant à l'approvisionnement en eau potable
- Milieu humide
- Érablière
- Limite du périmètre urbain
- Limite de l'arrondissement de La Cité-Limoilou

APPROBATION DU PLAN INITIAL ET DES AMENDEMENTS			
NUMÉRO DU RÉGLEMENT	SIGNATURE DU DIRECTEUR	DESSINÉ PAR	EN VIGUEUR LE
R.C.A.1VQ.4		M.M.	



APPROBATION DU PLAN INITIAL ET DES AMENDEMENTS			
NUMÉRO DU RÉGLEMENT	SIGNATURE DU DIRECTEUR	DESSINÉ PAR	EN VIGUEUR LE
R.C.A. IV.Q.4		M.M.	

Légende

-  Forte pente
-  Secteur à potentiel karstique
-  Limite de l'arrondissement de La Cité-Limoilou

VILLE DE QUÉBEC

SERVICE DE L'AMÉNAGEMENT DU TERRITOIRE
DIVISION DE L'URBANISME

RÈGLEMENT DE L'ARRONDISSEMENT DE LA CITÉ-LIMOILOU SUR L'URBANISME
ANNEXE I
CONTRAINTES NATURELLES

Date du plan : 2009-11-01
No du plan : CA1CN01

Préparé par : M.M.
Échelle : 1:12 000

Directeur
Service de l'aménagement du territoire



APPROBATION DU PLAN INITIAL ET DES AMÉNAGEMENTS			
NOMBRE DE RÉGLEMENT	EN VOIES	EN ZONES	EN PLAN
RCA/RV/G-4	LS	PAK	

Zone inondable de grand courant
Zone inondable de faible courant

RÈGLEMENT DE L'ARRONDISSEMENT DE LA CITÉ-LIMOILOU SUR L'URBANISME ANNEXE I ZONES INONDABLES

FEUILLET 0510
RIVIÈRE SAINT-CHARLES



Projection Métrique Transverse Modifiée, fusée 7
Surface de référence: ellipsoïde de Clarke, 1866
Élévation géodésique: réseau canadien
Cotes élévées au-dessus du niveau moyen de la mer
Projet: 701-87
Photographie aérienne: 1:5000, 1985
Nomenclature géographique: Commission de toponymie
Note: Les toponymes sont présentés à l'état qui reviennent par la Commission de toponymie en janvier 1987

Modified Transverse Mercator Projection, zone 7
Reference surface: Clarke ellipsoid, 1866
Geoid network: national network
Altitude datum: mean sea level
Project: 701-87
Aerial photography: 1:5000, 1985
Geographical nomenclature: Commission de toponymie
Note: As of January 1987, place names in brackets had not been approved by the Commission de toponymie