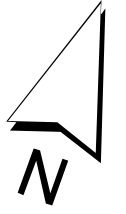




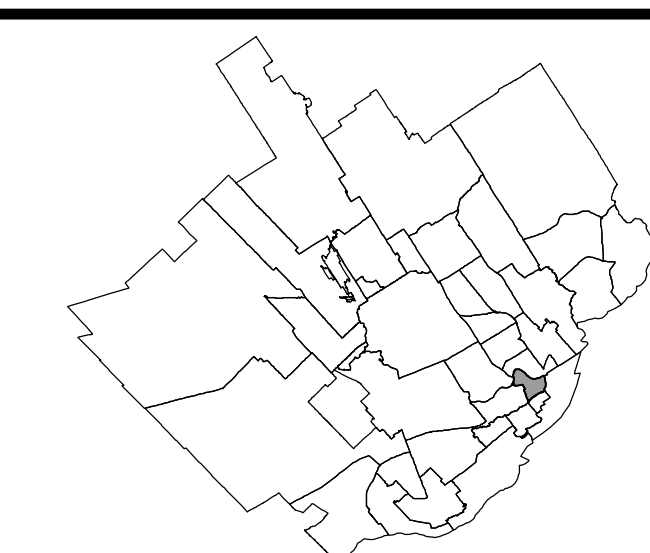
LÉGENDE

- Limite de zone
- ▨ Butte écran
- ▨ Mur écran
- ▨ Écran visuel
- ▨ Zone tampon
- Autoroute
- Voie ferrée
- Cours d'eau, lacs ou étangs à débit régulier











APPROBATION DU PLAN INITIAL ET DES AMÉNAGEMENTS

NUMÉRO DU RÈGLEMENT	SIGNATURE DU DIRECTEUR	DESIGNÉ PAR	EN VIGUEUR LE
R.C.A.V.0/4		M.M.	2010-01-07
R.C.A.V.0/32		M.M.	2011-04-11
R.C.A.V.0/70		M.M.	2012-02-20



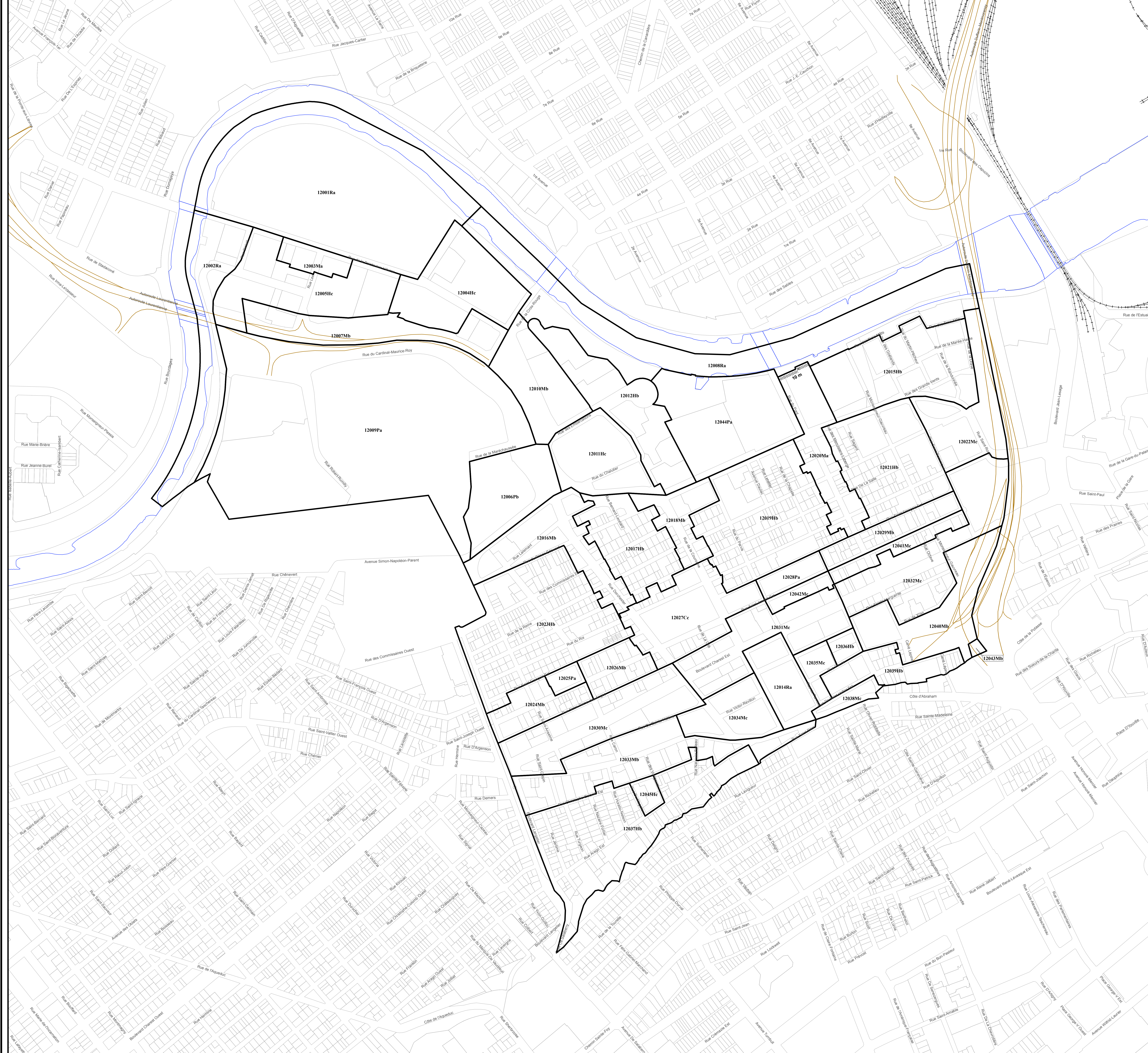
LÉGENDE

-  Limite de zone
-  Butte écran
-  Mur écran
-  Ecran visuel
-  Zone tampon
-  Autoroute
-  Voie ferrée
-  Cours d'eau, lacs ou étangs à débit régulier

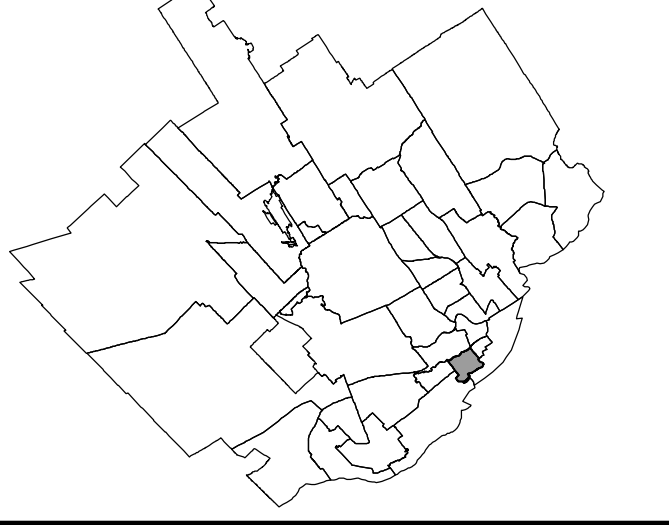


APPROBATION DU PLAN INITIAL ET DES AMENDEMENTS

NUMÉRO DU RÈGLEMENT	SIGNATURE DU DIRECTEUR	DESSINÉ PAR	EN VIGUEUR LE
R.C.A.1101.4		M.M.	2010-01-06
R.C.A.1101.2		M.M.	2013-01-11
R.C.A.1101.7		M.M.	2012-05-18

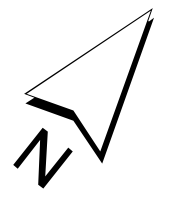






LEGENDE

- Limite de zone
- Butte écran
- Mur écran
- Écran visuel
- Zone tampon
- Autoroute
- +— Voie ferrée
- ~ Cours d'eau, lacs ou étangs à débit régulier



APPROBATION DU PLAN INITIAL ET DES AMENDEMENTS

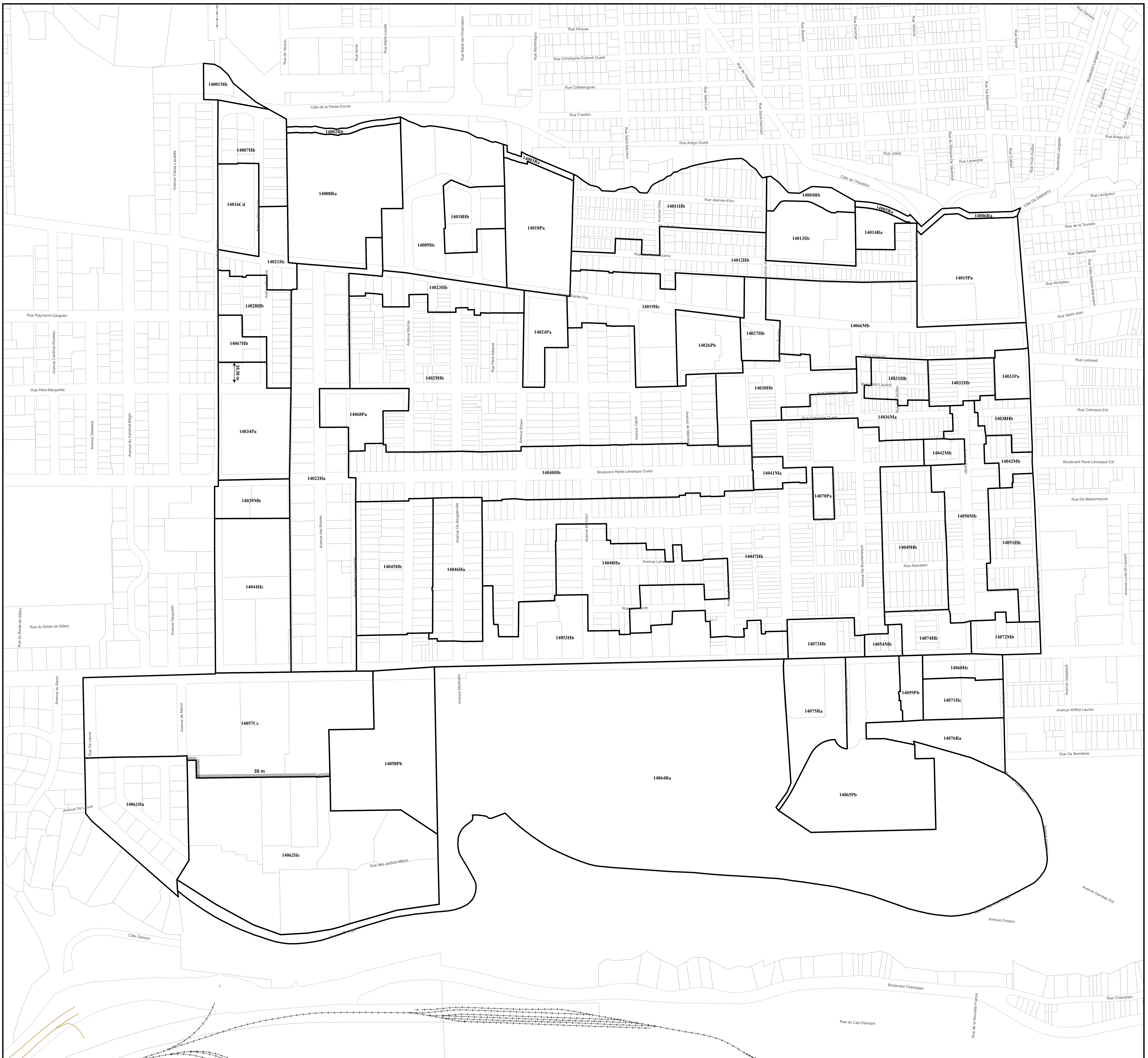
NUMÉRO DU RÈGLEMENT	SIGNATURE DU DIRECTEUR	DESIGNÉ PAR	EN VIGUEUR LE
R.C.A.110/04		M.M.	2010-01-08
R.C.A.110/02		M.M.	2011-01-11
R.C.A.110/07		M.M.	2011-09-21

EN VIGUEUR LE : 2011-09-21

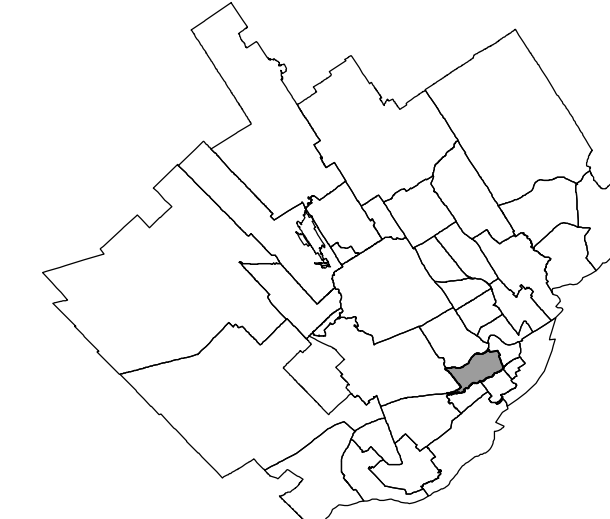
Suzanne Veinault  
Présidente  
Arrondissement de La Cité-Limooulu

Grenier Bégin  
Secrétaire et administratrice  
Arrondissement de La Cité-Limooulu

ÉCHELLE : 1:200 PLAN N° CA1Q14Z01

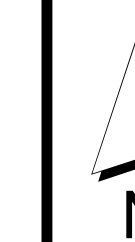


35 m



LEGENDE

- Limite de zone
- ▬▬▬▬ Butte écran
- ▬▬▬▬ Mur écran
- ▬▬▬▬ Écran visuel
- ▬▬▬▬ Zone tampon
- Autoroute
- Voie ferrée
- Coeur d'eau, lacs ou étangs à débit régulier



APPROBATION DU PLAN INITIAL ET DES AMENDEMENTS

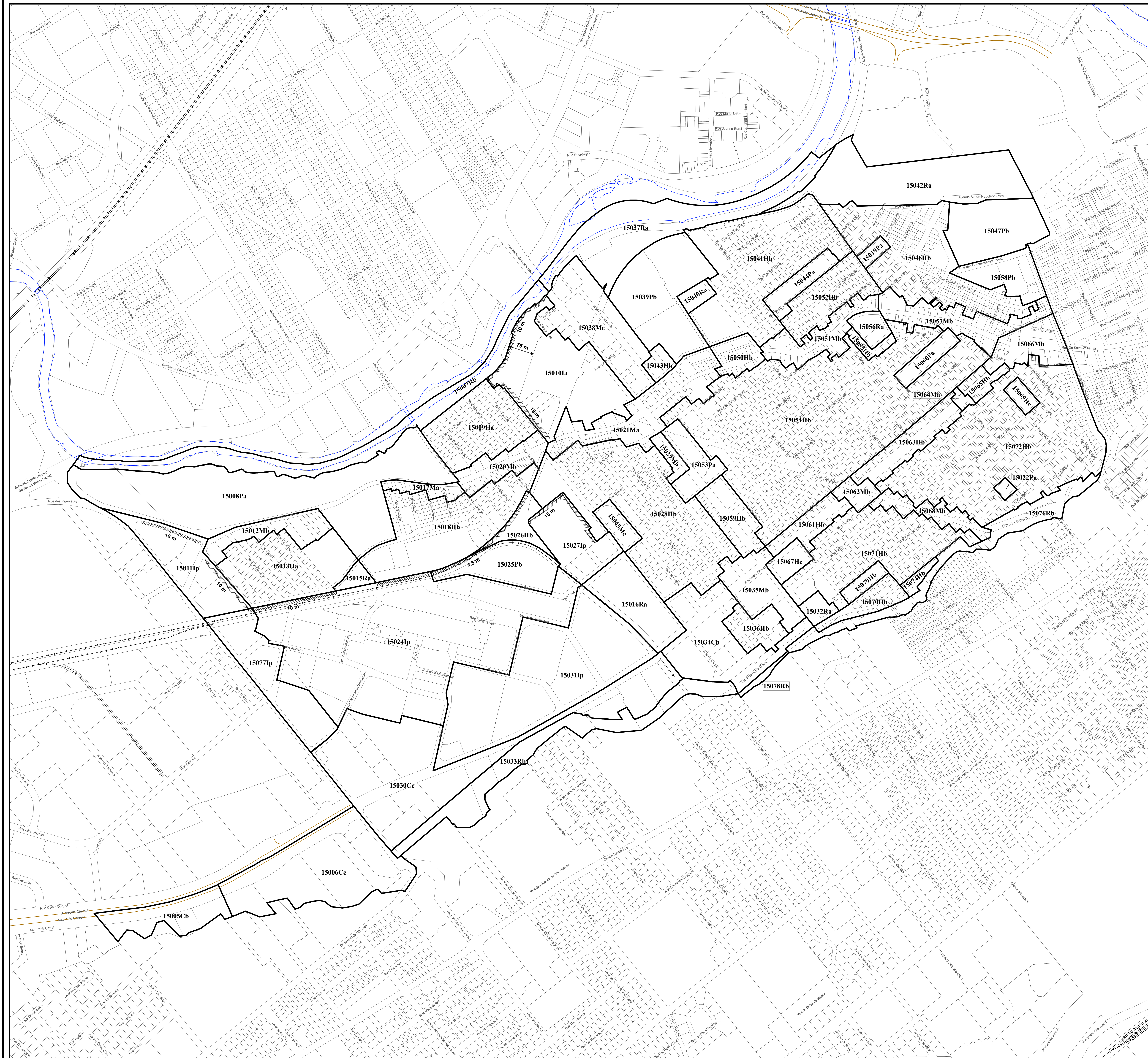
NUMÉRO DU RÈGLEMENT	SIGNATURE DU DIRECTEUR	DESIGNÉ PAR	EN VIGUEUR LE
R.C.A.1500.4		M.M.	2010-01-07
R.C.A.1500.2		M.M.	2010-06-28
R.C.A.1500.01		M.M.	2011-03-07

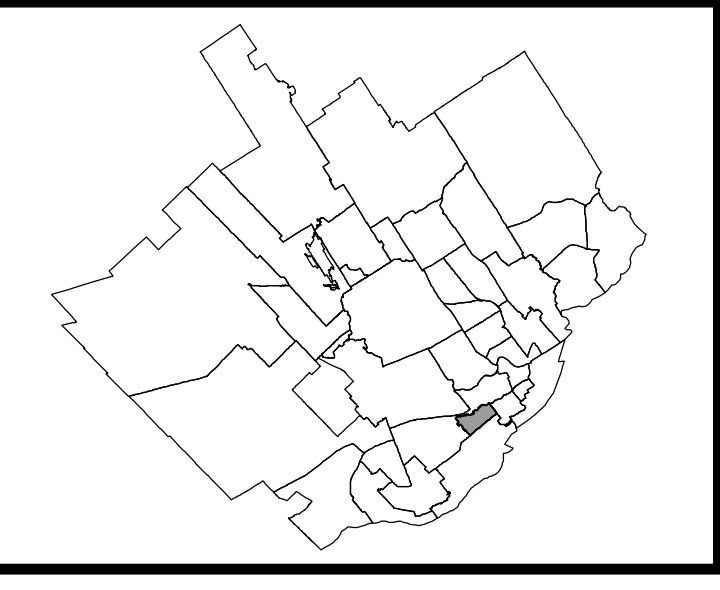
EN VIGUEUR LE : 2011-12-07

Suzanne Verreault  
Présidente  
Arrondissement de La Cité-Limooulu

Grégoire Boivin  
Secrétaire et administrateur général  
Arrondissement de La Cité-Limooulu

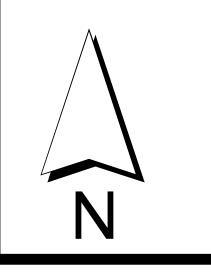
ÉCHELLE : 1:3 500 PLAN N° CA1Q15201





LÉGENDE

- Limite de zone
- ▬▬▬ Butte écran
- ▬▬▬ Mur écran
- ▬▬▬ Écran visuel
- ▬▬▬ Zone tampon
- Autoroute
- Voie ferrée
- Cours d'eau, lacs ou étangs à débit régulier



APPROBATION DU PLAN INITIAL ET DES AMENDEMENTS

NUMÉRO DU RÉGLEMENT	SIGNATURE DU DIRECTEUR	DESINÉ PAR	EN VIGUEUR LE
R.C.A.V.Q.28		M.M.	2010-01-06
R.C.A.V.Q.29		M.M.	2010-06-30
R.C.A.V.Q.78		M.M.	2011-09-19
R.C.A.V.Q.66		M.M.	2011-08-25
R.C.A.V.Q.54		M.M.	2011-11-01
R.C.A.V.Q.90		M.M.	2012-01-17

EN VIGUEUR LE : 2012-01-17

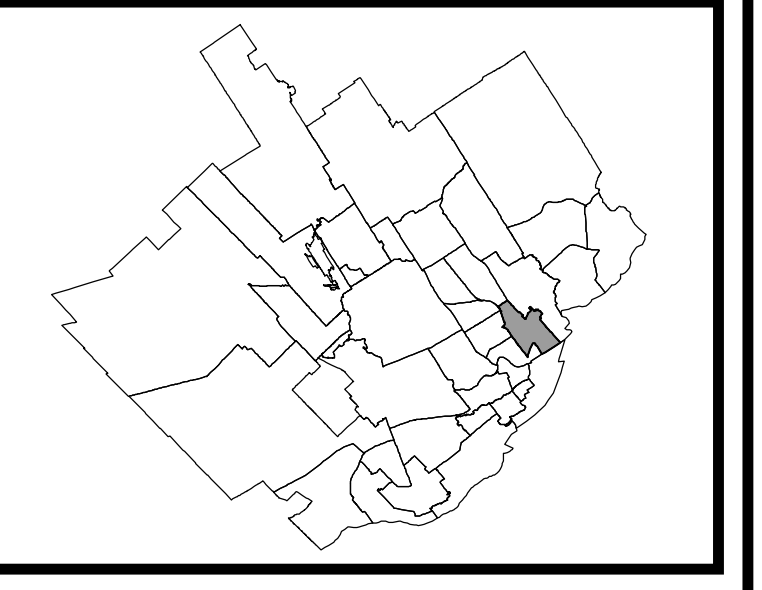
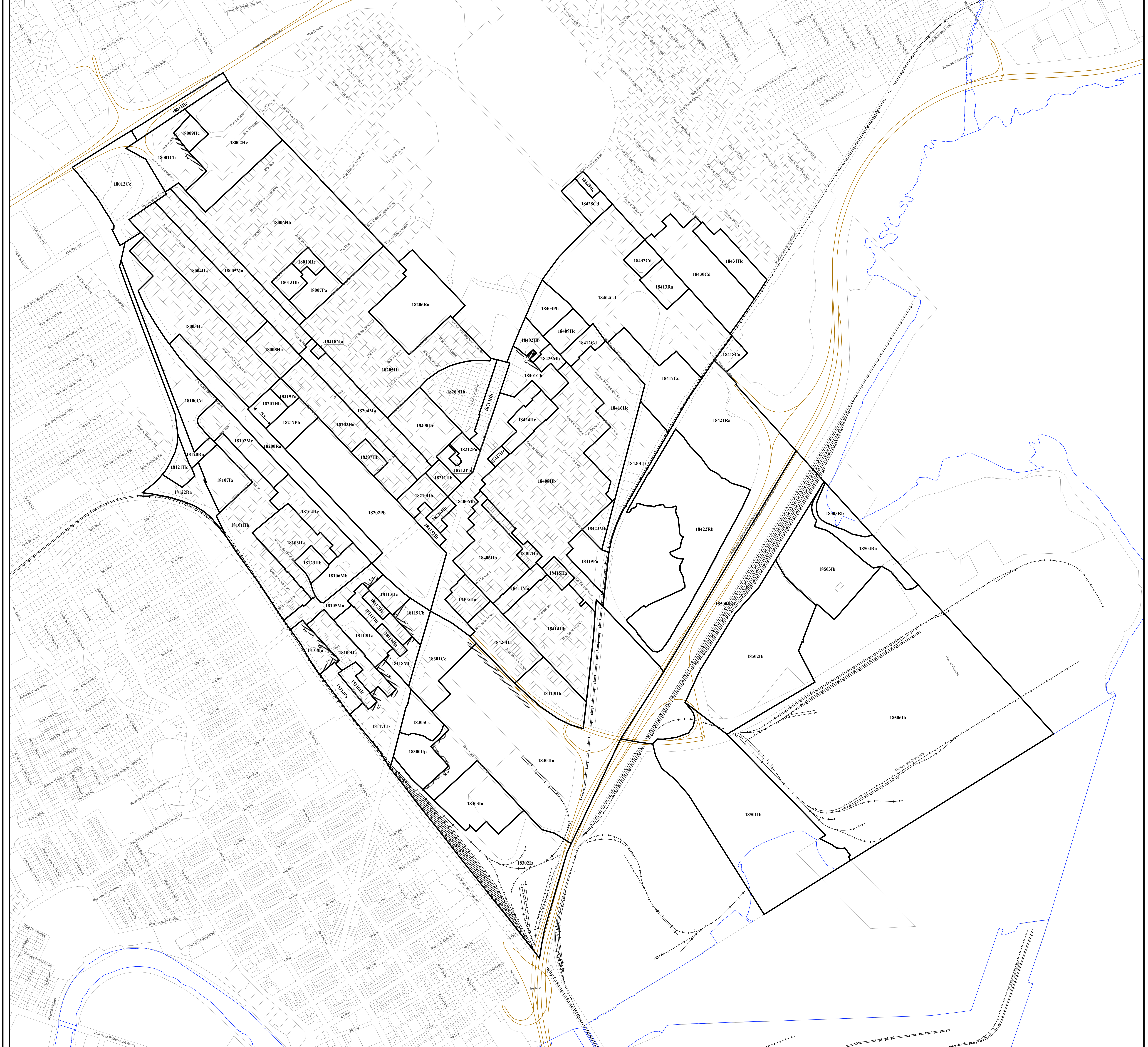
Suzanne Veinault  
Présidente  
Arrondissement de La Cité-Limooulu

Ginette Boguevin  
Secrétaire et administratrice  
Arrondissement de La Cité-Limooulu

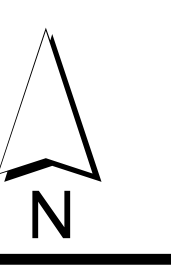
ÉCHELLE : 1:250 PLAN N° CA1Q16Z01







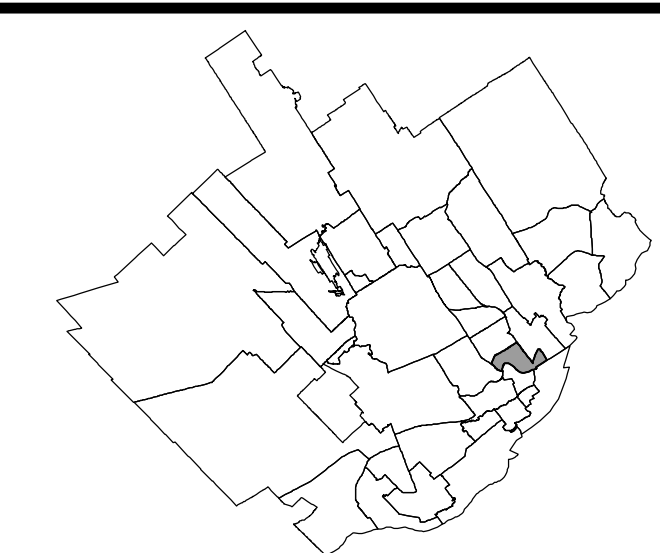
- LÉGENDE**
- Limite de zone
  - ▬▬▬ Butte écran
  - ▬▬▬ Mur écran
  - ▬▬▬ Écran visuel
  - ▬▬▬ Zone tampon
  - Autoroute
  - Voie ferrée
  - ~ Cours d'eau, lacs ou étangs à débit régulier



APPROBATION DU PLAN INITIAL ET DES AMENDEMENTS

NUMÉRO DU RÈGLEMENT	SIGNATURE DU DIRECTEUR	DESINÉ PAR	EN VIGUEUR LE
R.C.A.V.014		MM.	2010-01-06
R.C.A.V.018		MM.	2011-02-21
R.C.A.V.019		MM.	2011-11-23
R.C.A.V.019.1		MM.	2012-01-17
R.C.A.V.019.2		MM.	2012-01-22
R.C.A.V.019.3		MM.	2012-09-04





LÉGENDE

- Limite de zone
- ▬ Butte écran
- ▬ Mur écran
- ▬ Écran visuel
- ▬ Zone tampon
- Autoroute
- Voie ferrée
- Cours d'eau, lacs ou étangs à débit régulier

APPROBATION DU PLAN INITIAL ET DES AMENDEMENTS

NUMÉRO DU RÉGLEMENT	SIGNATURE DU DIRECTEUR	DESINÉ PAR	EN VIGUEUR LE
R.C.A. IVQ-4		MM	2010-04-06
R.C.A. IVQ-15		MM	2010-08-31

EN VIGUEUR LE : 2010-08-31

Suzanne Verreault  
Présidente  
Arrondissement de La Cité-Limoitou

Jacques Vallée  
Secrétaire et administrateur  
Arrondissement de La Cité-Limoitou

ÉCHELLE : 1:3 000 PLAN N° CA1Q19Z01





**Légende**

- Aire de protection d'un puits municipal ou d'un ouvrage de captage d'eau
- Cours d'eau servant à l'approvisionnement en eau potable
- Milieu humide
- Érablière
- Limite du périmètre urbain
- Limite de l'arrondissement de La Cité-Limoilou

APPROBATION DU PLAN INITIAL ET DES AMENDEMENTS			
NUMÉRO DU RÉGLEMENT	SIGNATURE DU DIRECTEUR	DESSINÉ PAR	EN VIGUEUR LE
R.C.A.1V.Q.4		M.M.	

**RÈGLEMENT DE L'ARRONDISSEMENT DE LA CITÉ-LIMOILOU SUR L'URBANISME  
ANNEXE I  
CONTRAINTES ENVIRONNEMENTALES**

**VILLE DE QUÉBEC**  
SERVICE DE L'AMÉNAGEMENT DU TERRITOIRE  
DIVISION DE L'URBANISME

Date du plan : 2009-11-01  
No du plan : CA1CE01  
Préparé par : M.M.  
Échelle : 1:12 000

Directeur  
Service de l'aménagement du territoire



APPROBATION DU PLAN INITIAL ET DES AMENDEMENTS			
NUMÉRO DU RÉGLEMENT	SIGNATURE DU DIRECTEUR	DESSINÉ PAR	EN VIGUEUR LE
R.C.A. IV.Q.4		M.M.	

**Légende**

- Forte pente
- Secteur à potentiel karstique
- Limite de l'arrondissement de La Cité-Limoilou

