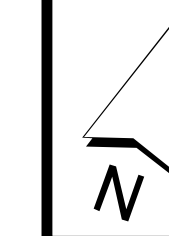


**LÉGENDE**

- Limite de zone
- ▬▬▬▬▬ Butte écran
- ▬▬▬▬▬ Mur écran
- ▬▬▬▬▬ Écran visuel
- ▬▬▬▬▬ Zone tampon
- Autoroute
- Voie ferrée
- Cours d'eau, lacs ou étangs à débit régulier



**APPROBATION DU PLAN INITIAL ET DES AMENDEMENTS**

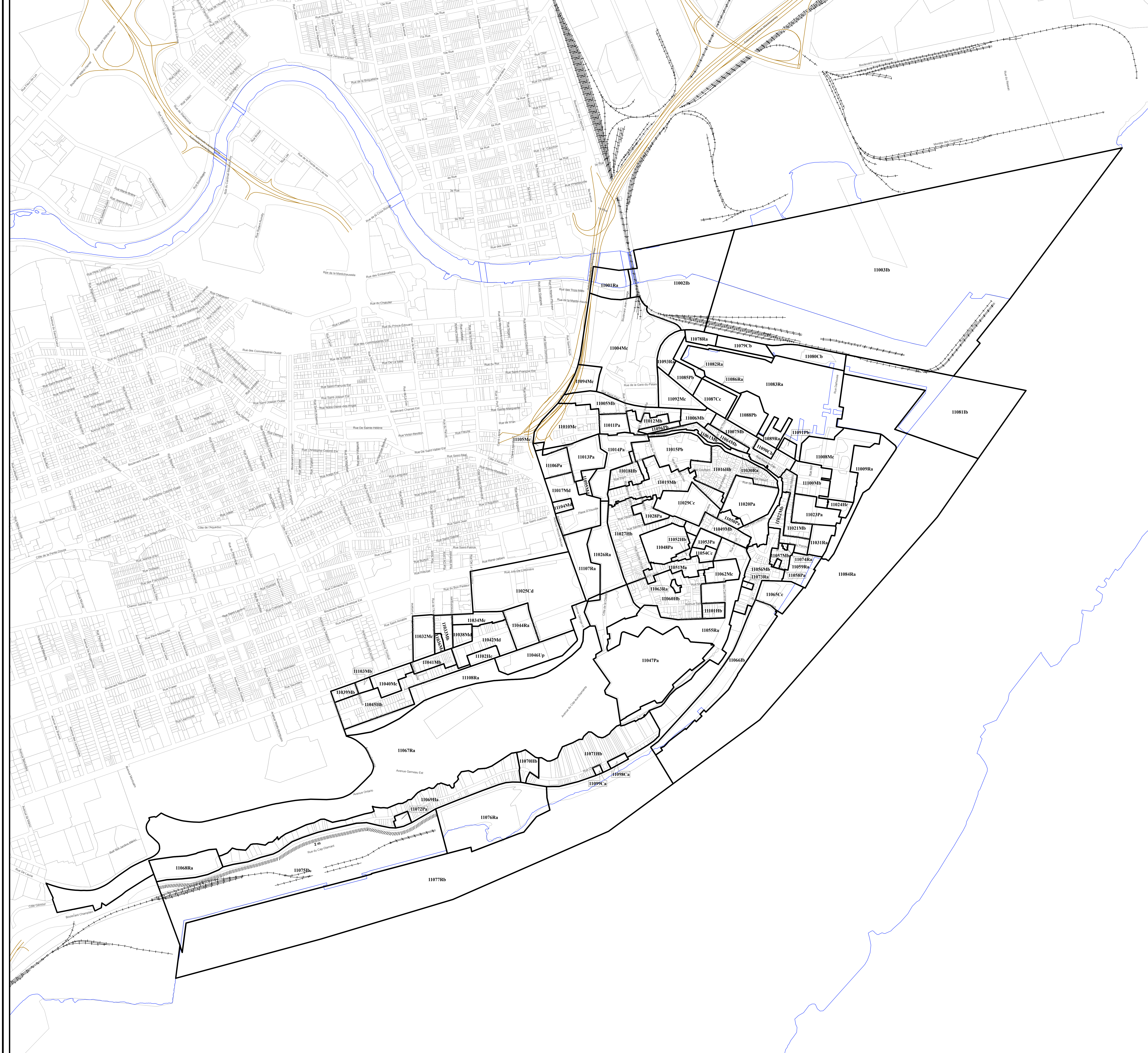
NUMÉRO DU RÉGLEMENT	SIGNATURE DU DIRECTEUR	DESINÉ PAR	EN VIGUEUR LE
R.C.A.150.4		M.M.	2010-01-01
R.C.A.150.32		M.M.	2011-01-11
R.C.A.150.70		M.M.	2012-02-20

EN VIGUEUR LE : 2012-02-20

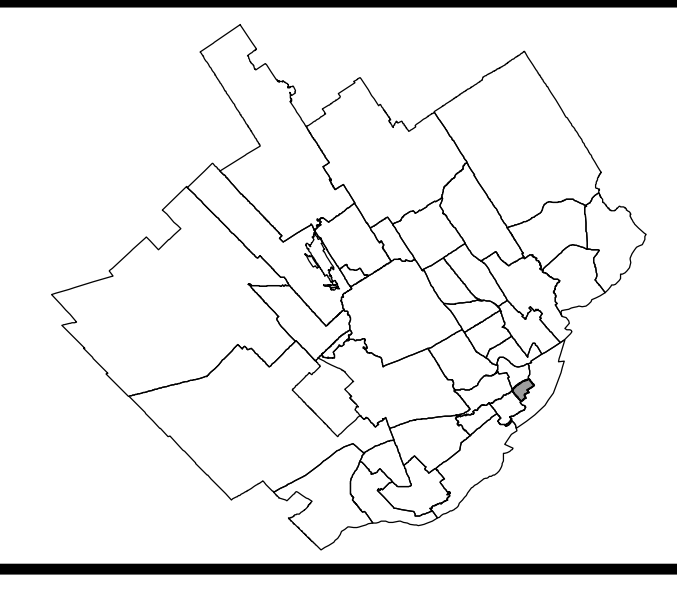
Suzanne Verreault  
Présidente  
Arrondissement de La Cité-Limoùlou

Ginette Bergeron  
Secrétaire et administratrice  
Arrondissement de La Cité-Limoùlou

ÉCHELLE : 1:5 000 PLAN N° CA1Q11Z01

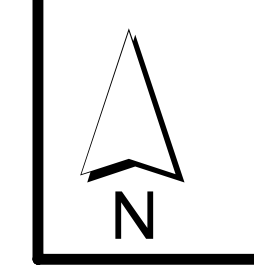






LÉGENDE

- Limite de zone
- Butte écran
- Mur écran
- Écran visuel
- Zone tampon
- Autoroute
- Voie ferrée
- Cours d'eau, lacs ou étangs à débit régulier



APPROBATION DU PLAN INITIAL ET DES AMENDEMENTS

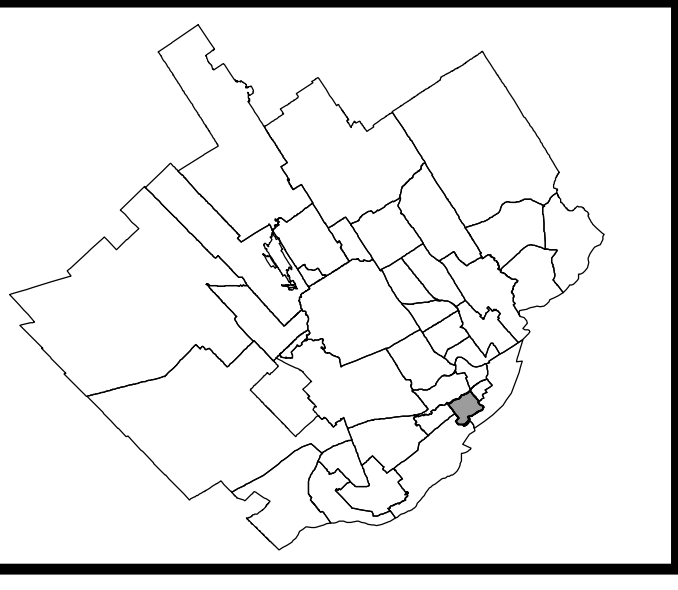
NUMÉRO DU RÉGLEMENT	SIGNATURE DU DIRECTEUR	DESIGNÉ PAR	EN VIGUEUR LE
R.C.A.1302.4		M.M.	2010-01-06
R.C.A.1302.12		M.M.	2011-01-11
R.C.A.1302.05		M.M.	2011-08-19
R.C.A.1302.121		M.M.	2013-02-28

EN VIGUEUR LE : 2013-02-28

Suzanne Veinault  
Présidente  
Arrondissement de La Cité-Limo...  
Ginette Boguevin  
Secrétaire administrative  
Arrondissement de La Cité-Limo...


ÉCHELLE : 1:500 PLAN N° CA1Q13Z01





LEGENDE

- Limite de zone
- ▬▬▬ Butte écran
- ▬▬ Mur écran
- ▬▬▬▬▬ Écran visuel
- ⊘⊘⊘⊘⊘ Zone tampon
- Autoroute
- Voie ferrée
- Cours d'eau, lacs ou étangs à débit régulier



APPROBATION DU PLAN INITIAL ET DES AMENDEMENTS

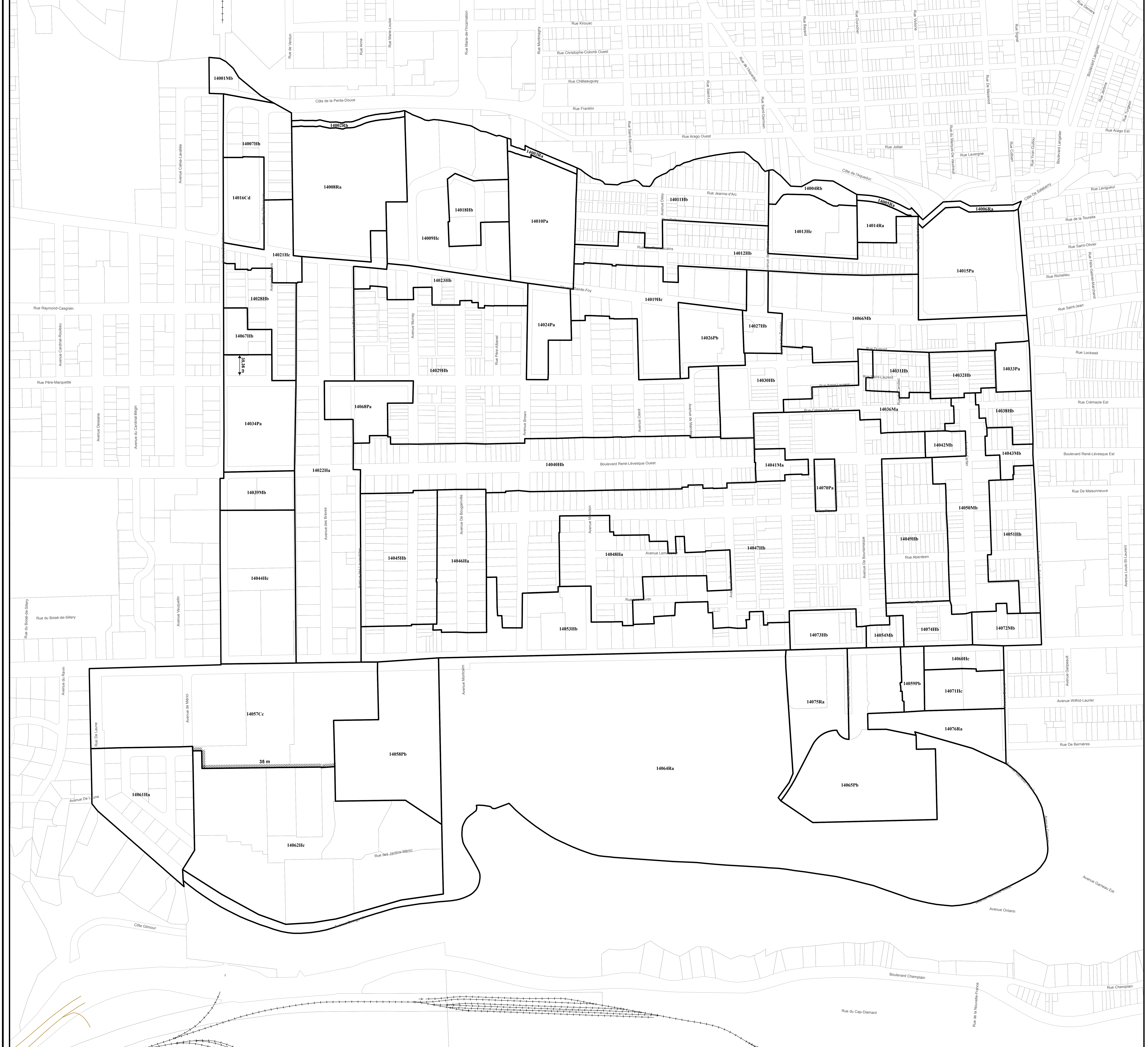
NUMERO DU RÈGLEMENT	SIGNATURE DU DIRECTEUR	DESIGNÉ PAR	EN VIGUEUR LE
R.C.A.V.O.4		M.M.	2010-01-06
R.C.A.V.O.12		M.M.	2011-01-13
R.C.A.V.O.07		M.M.	2011-09-21

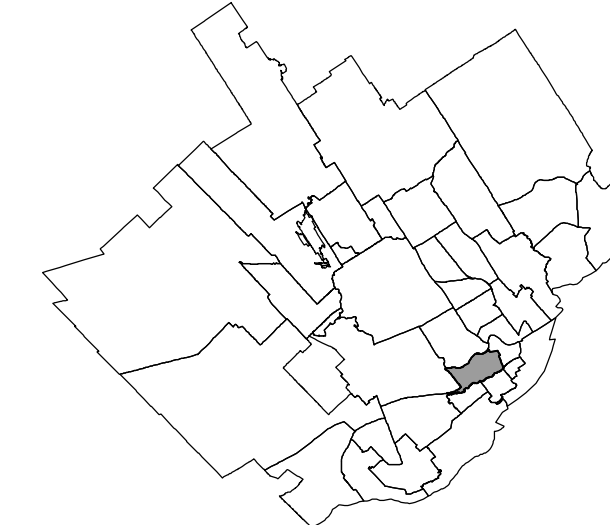
EN VIGUEUR LE: 2011-09-21

Suzanne Veinault  
Présidente  
Arrondissement de La Cité-Limoilou

Gretta Boivin  
Secrétaire et administratrice  
Arrondissement de La Cité-Limoilou

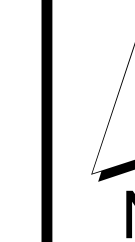
ÉCHELLE: 1:200      PLAN N° CA1Q14Z01





LEGENDE

- Limite de zone
- ▬▬▬▬ Butte écran
- ▬▬▬▬ Mur écran
- ▬▬▬▬ Écran visuel
- ▬▬▬▬ Zone tampon
- Autoroute
- Voie ferrée
- Cours d'eau, lacs ou étangs à débit régulier



APPROBATION DU PLAN INITIAL ET DES AMENDEMENTS

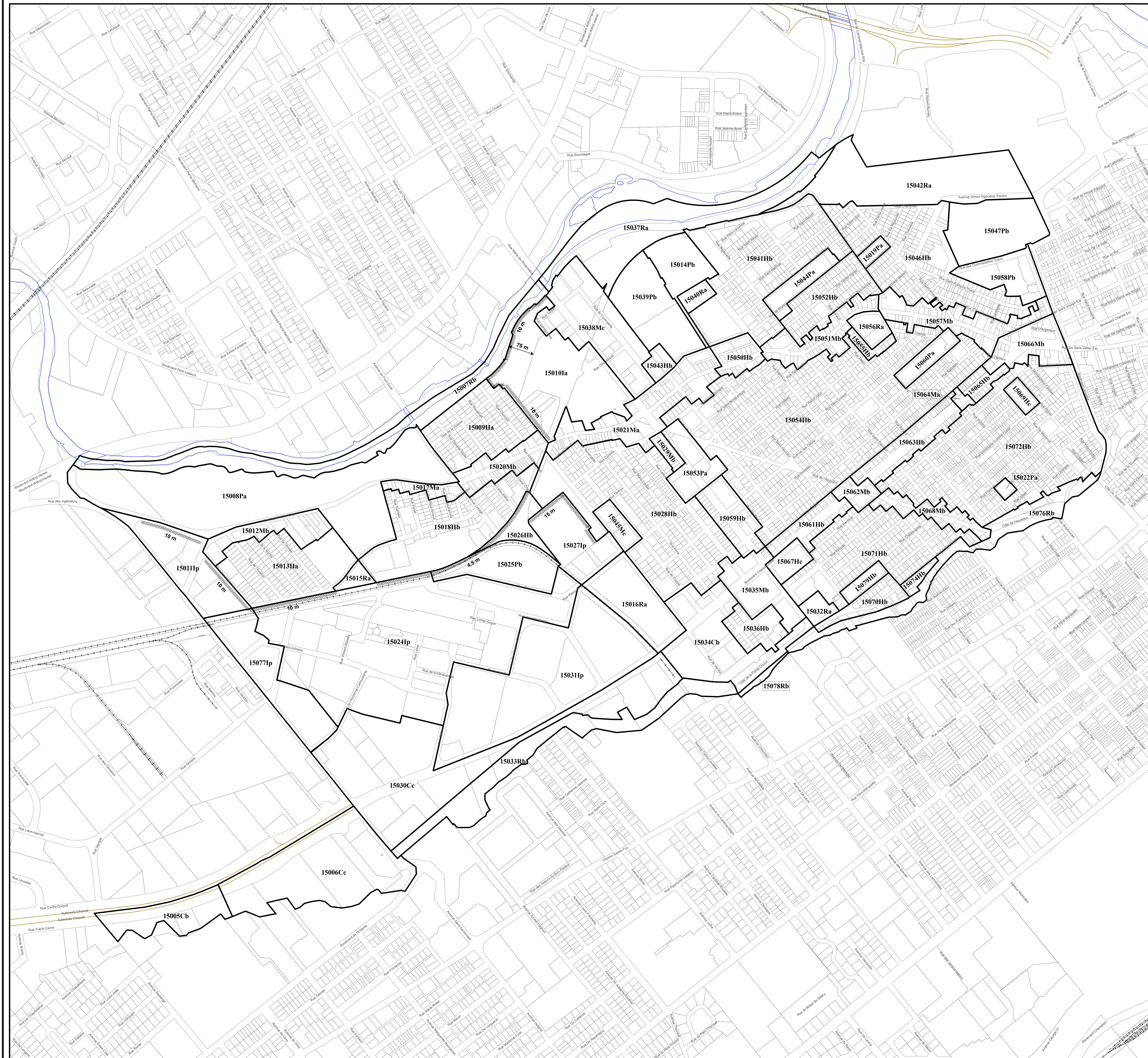
NUMÉRO DU RÈGLEMENT	SIGNATURE DU DIRECTEUR	DESIGNÉ PAR	EN VIGUEUR LE
R.C.A.I.VQ.4		M.M.	2010-01-07
R.C.A.I.VQ.02		M.M.	2010-10-28
R.C.A.I.VQ.04		M.M.	2011-11-07
R.C.A.I.VQ.01		M.M.	2012-04-16
R.C.A.I.VQ.10		M.M.	2013-01-18

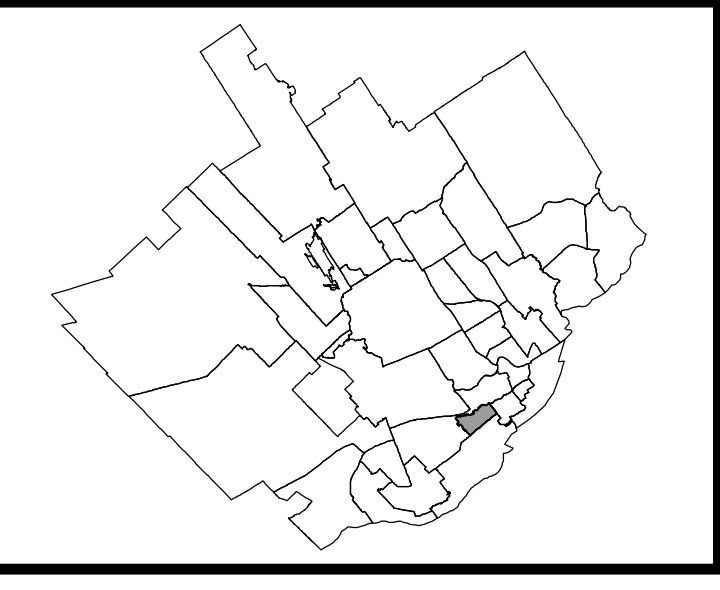
EN VIGUEUR LE : 2013-02-18

Suzanne Verreault  
Présidente  
Arrondissement de La Cité-Limooulu

Grégoire Boivin  
Secrétaire et administrateur  
Arrondissement de La Cité-Limooulu

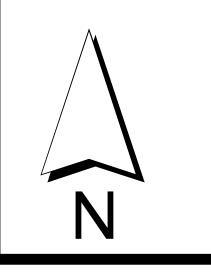
ÉCHELLE : 1:3 500 PLAN N° CA1Q15201





LÉGENDE

- Limite de zone
- Butte écran
- Mur écran
- Écran visuel
- Zone tampon
- Autoroute
- Voie ferrée
- Cours d'eau, lacs ou étangs à débit régulier



APPROBATION DU PLAN INITIAL ET DES AMENDEMENTS

NUMÉRO DU RÈGLEMENT	SIGNATURE DU DIRECTEUR	DESIGNÉ PAR	EN VIGUEUR LE
R.C.A.1.V.Q.1		M.M.	2010-01-06
R.C.A.1.V.Q.28		M.M.	2010-06-30
R.C.A.1.V.Q.78		M.M.	2011-08-19
R.C.A.1.V.Q.66		M.M.	2011-08-25
R.C.A.1.V.Q.54		M.M.	2011-11-01
R.C.A.1.V.Q.90		M.M.	2012-01-17

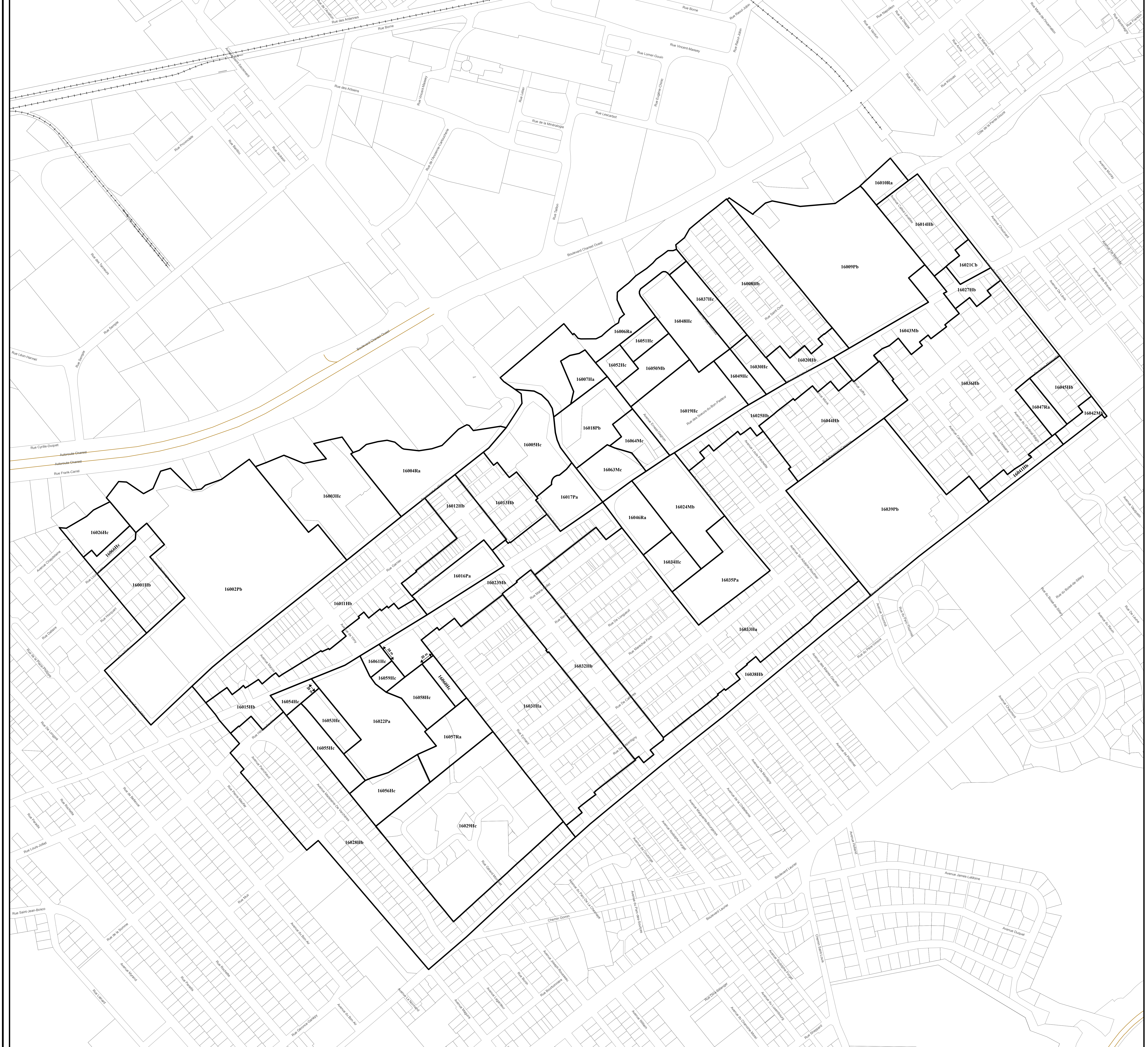
EN VIGUEUR LE : 2012-01-17

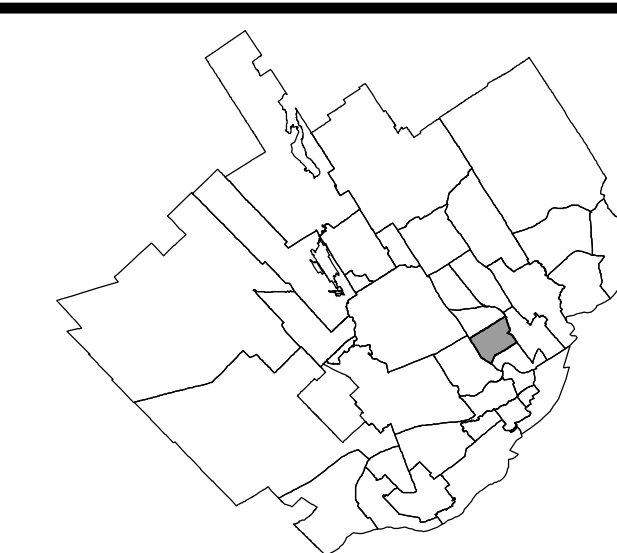
Suzanne Vercaut  
Présidente

Ginette Beaudin  
Secrétaire et administratrice  
Arrondissement de La Cité-Limoulou

ÉCHELLE : 1:250

PLAN N° : CA1Q16Z01





LÉGENDE

- Limite de zone
- ▬▬▬ Butte écran
- ▬▬▬ Mur écran
- ▬▬▬ Écran visuel
- ▬▬▬ Zone tampon
- Autoroute
- Voie ferrée
- Cours d'eau, lacs ou étangs à débit régulier



APPROBATION DU PLAN INITIAL ET DES AMENDEMENTS

NUMÉRO DU RÉGLEMENT	SIGNATURE DU DIRECTEUR	DESSINÉ PAR	EN VIGUEUR LE
R.C.A.190-4		M.M.	

EN VIGUEUR LE :	
Suzanne Verreault Présidente	Jacques Vallée Secrétaire et directeur adjoint Arrondissement de La Cité-Limoulusur







LÉGENDE

- Limite de zone
- ▬ Butte écran
- ▬ Mur écran
- ▬ Écran visuel
- ⋯ Zone tampon
- Autoroute
- Voie ferrée
- Cours d'eau, lacs ou étangs à débit régulier

APPROBATION DU PLAN INITIAL ET DES AMENDEMENTS

NUMÉRO DU RÉGLEMENT	SIGNATURE DU DIRECTEUR	DESINÉ PAR	EN VIGUEUR LE
R.C.A. 110.4		MM	2010-08-31
R.C.A. 150.15		MM	2010-08-31

EN VIGUEUR LE : 2010-08-31

Suzanne Verreault  
Présidente  
Arrondissement de La Cité-Limoitou

Jacques Vallée  
Secrétaire et directeur adjoint  
Arrondissement de La Cité-Limoitou

ÉCHELLE : 1:3 000 PLAN N° CA1Q19Z01





**Légende**

- Aire de protection d'un puits municipal ou d'un ouvrage de captage d'eau
- Cours d'eau servant à l'approvisionnement en eau potable
- Milieu humide
- Érablière
- Limite du périmètre urbain
- Limite de l'arrondissement de La Cité-Limoilou

APPROBATION DU PLAN INITIAL ET DES AMENDEMENTS

NUMÉRO DU RÉGLEMENT	SIGNATURE DU DIRECTEUR	DESSINÉ PAR	EN VIGUEUR LE
R.C.A.IV.Q.4		M.M.	

**RÈGLEMENT DE L'ARRONDISSEMENT DE LA CITÉ-LIMOILOU SUR L'URBANISME  
ANNEXE I  
CONTRAINTES ENVIRONNEMENTALES**

**VILLE DE QUÉBEC**  
SERVICE DE L'AMÉNAGEMENT DU TERRITOIRE  
DIVISION DE L'URBANISME

Date du plan : 2009-11-01  
No du plan : CA1CE01  
Préparé par : M.M.  
Échelle : 1:12 000

Directeur  
Service de l'aménagement du territoire



APPROBATION DU PLAN INITIAL ET DES AMENDEMENTS			
NUMÉRO DU RÉGLEMENT	SIGNATURE DU DIRECTEUR	DESSINÉ PAR	EN VIGUEUR LE
R.C.A. IV.Q.4		M.M.	

**Légende**

- Forte pente
- Secteur à potentiel karstique
- Limite de l'arrondissement de La Cité-Limoilou



**VILLE DE QUÉBEC**

SERVICE DE L'AMÉNAGEMENT DU TERRITOIRE  
DIVISION DE L'URBANISME

**RÈGLEMENT DE L'ARRONDISSEMENT DE LA CITÉ-LIMOILOU SUR L'URBANISME**  
**ANNEXE I**  
**CONTRAINTES NATURELLES**

Date du plan : 2009-11-01      Préparé par : M.M.

No du plan : CA1CN01      Échelle : 1:12 000

Directeur  
Service de l'aménagement du territoire



APPROBATION DU PLAN INITIAL ET DES AMÉNAGEMENTS			
NUMÉRO DU RÉGLEMENT	EN VOIES	ENRÈME	PAR
RCARVQ-4	LS	PAK	

Zone inondable de grand courant ■  
 Zone inondable de faible courant ■

## RÈGLEMENT DE L'ARRONDISSEMENT DE LA CITÉ-LIMOILOU SUR L'URBANISME ANNEXE I ZONES INONDABLES

FEUILLET 0510  
 RIVIÈRE SAINT-CHARLES



Projection Métrique Transverse Modifiée, fusée 7  
 Surface de référence: ellipsoïde de Clarke, 1866  
 Élévation géodésique: réseau canadien  
 Orthographe: points usés et crochets à équidistance de 0,5 mètre  
 Origine des altitudes: niveau moyen de la mer  
 Projet: 701-87  
 Photographie aérienne: 1:5000, 1985  
 Nomenclature géographique: Commission de toponymie  
 Note: Les toponymes sont présentés à l'état qui reviennent par la Commission de toponymie en janvier 1987

Modified Transverse Mercator Projection, zone 7  
 Reference surface: Clarke ellipsoid, 1866  
 Geoid: mean sea level  
 Orthography: spot height and contour intervals at 0.5 metre  
 Altitude datum: mean sea level  
 Project: 701-87  
 Aerial photography: 1:5000, 1985  
 Geographical nomenclature: Commission de toponymie  
 Note: As of January 1987, place names in brackets had not been approved by the Commission de toponymie