



LÉGENDE

- Limite de zone
- ▤ Butte écran
- ▨ Mur écran
- ▧ Écran visuel
- ▩ Zone tampon
- Autoroute
- Voie ferrée
- Cours d'eau, lacs ou étangs
à débit régulier



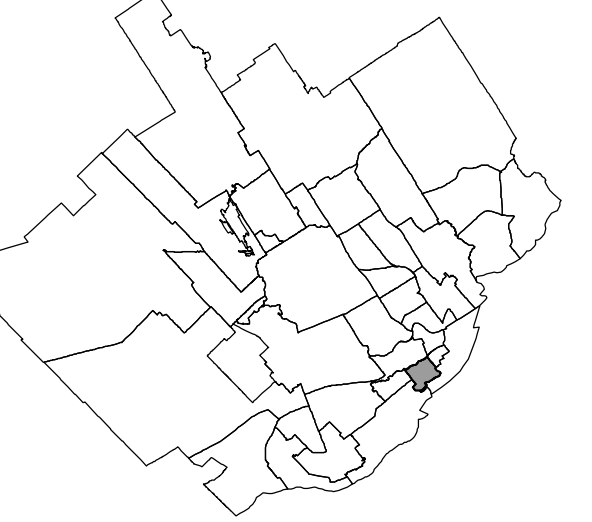
APPROBATION DU PLAN INITIAL ET DES AMENDEMENTS

NUMÉRO DU RÈGLEMENT	SIGNATURE DU DIRECTEUR	DESIGNÉ PAR	EN VIGUEUR LE
R.C.A.V.0/4		M.M.	2010-01-01
R.C.A.V.0/3		M.M.	2011-01-11
R.C.A.V.0/70		M.M.	2012-02-20









EN VIGUEUR LE : 2012-02-20

Suzanne Vermeult Présidente Arrondissement de La Cité-Limoou
Geneviève Bergeron Secrétaire et administratrice Arrondissement de La Cité-Limoou

ÉCHELLE : 1:5 000 PLAN N° CA1Q11Z01



LEGENDE

-  Limite de zone
-  Butte écran
-  Mur écran
-  Écran visuel
-  Zone tampon
-  Autoroute
-  Voie ferrée
-  Cours d'eau, lacs ou étangs
à débit régulier



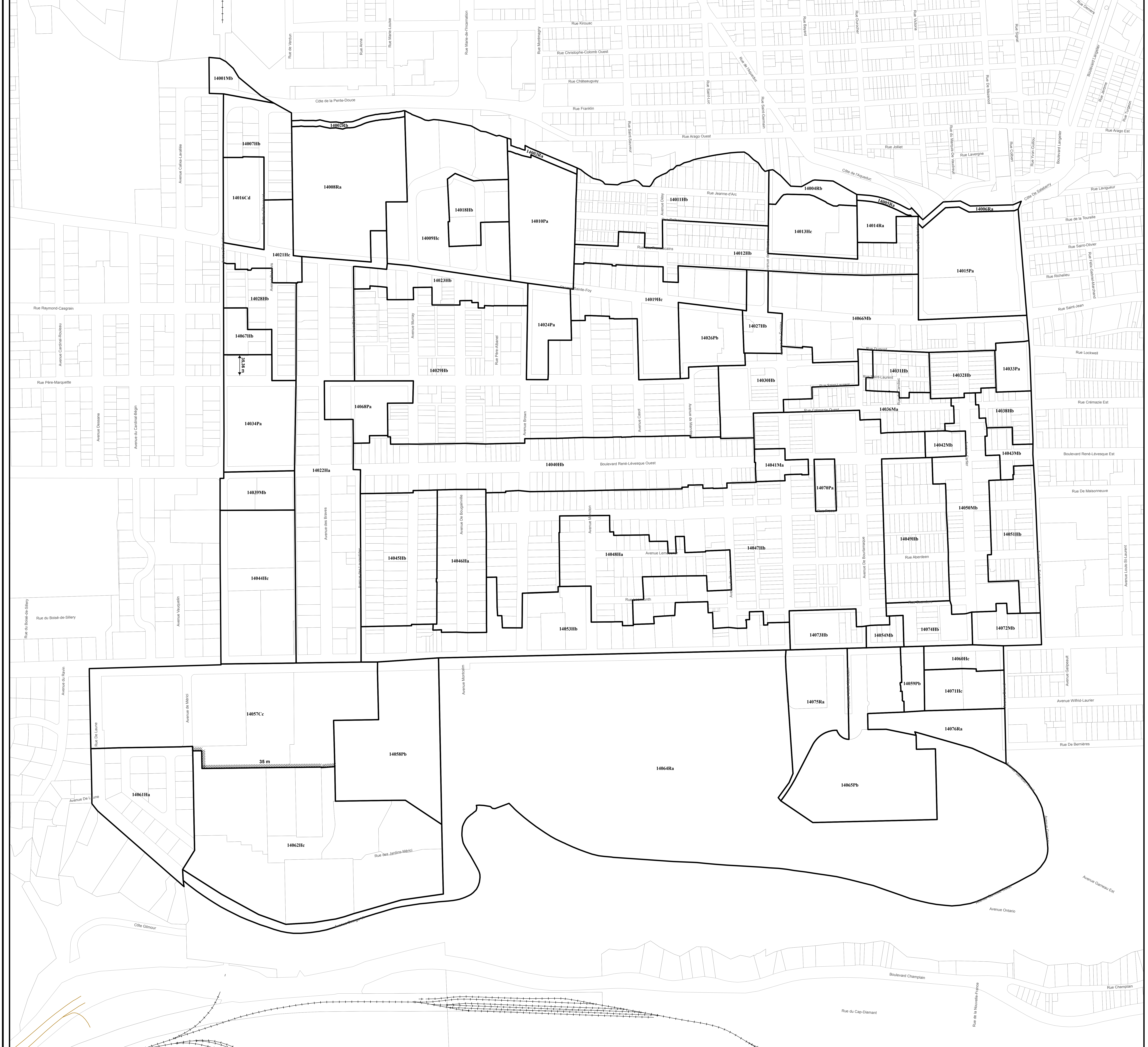
APPROBATION DU PLAN INITIAL ET DES AMENDEMENTS

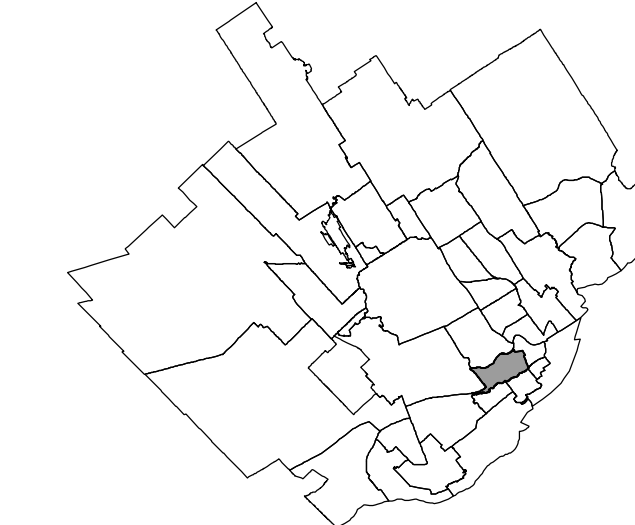
NOM DU RÈGLEMENT	SIGNATURE DU DIRECTEUR	DESIGNÉ PAR	EN VIGUEUR LE
R.C.A.I.VO.4		M.M.	2010-01-06
R.C.A.I.VO.12		M.M.	2011-01-11
R.C.A.I.VO.07		M.M.	2011-09-21

EN VIGUEUR LE : 2011-09-21

Suzanne Verreault, Présidente
Gretta Rogovin, Secrétaire et coordonnatrice
Arrondissement de La Cité-Limoou

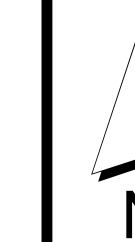
ECHELLE : 1:200 PLAN N° CA1Q14Z01





LEGENDE

- Limite de zone
- ▬▬▬▬ Butte écran
- ▬▬▬▬ Mur écran
- ▬▬▬▬ Écran visuel
- ▬▬▬▬ Zone tampon
- Autoroute
- Voie ferrée
- Cours d'eau, lacs ou étangs à débit régulier



APPROBATION DU PLAN INITIAL ET DES AMENDEMENTS

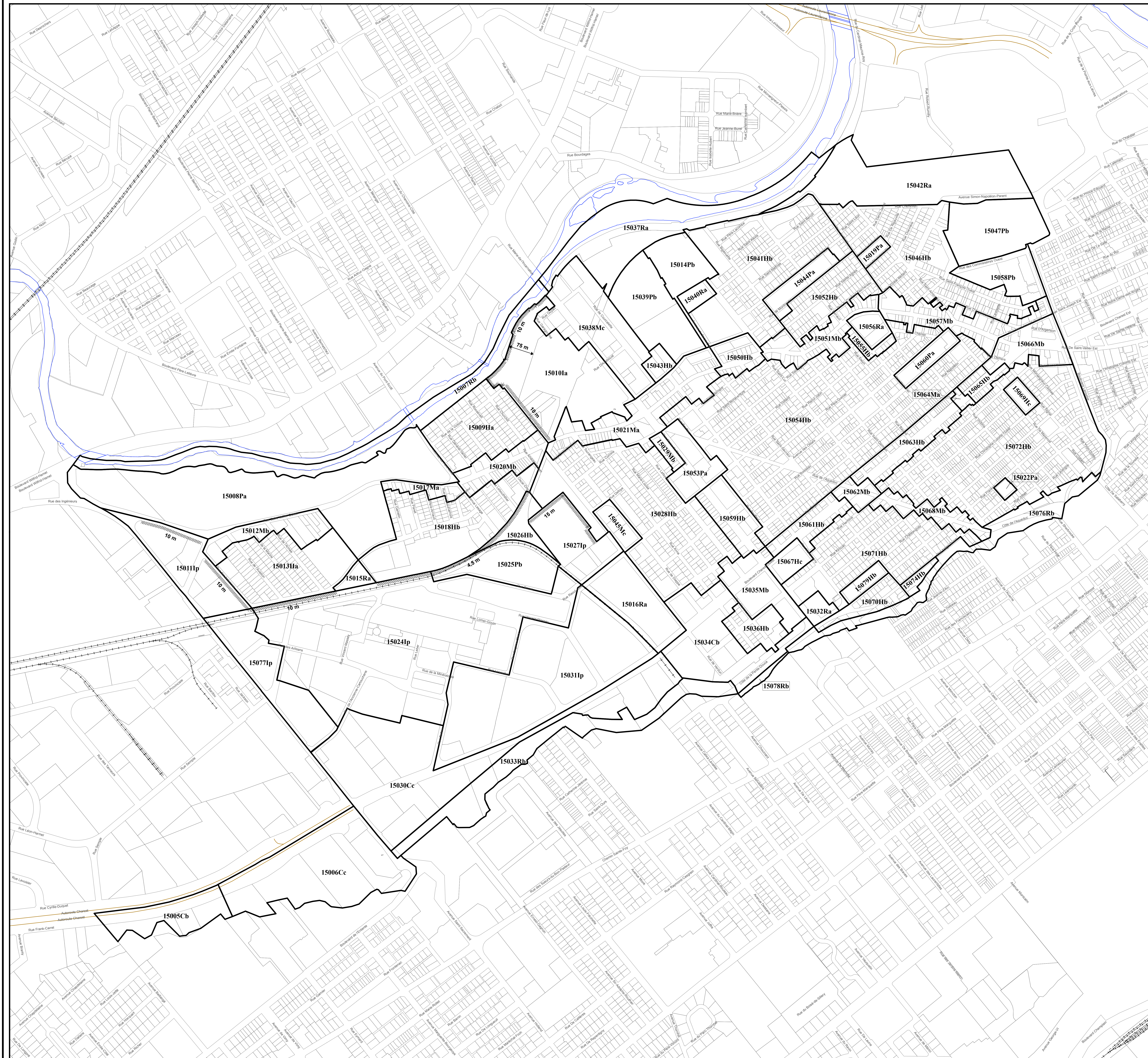
NUMÉRO DU RÈGLEMENT	SIGNATURE DU DIRECTEUR	DESIGNÉ PAR	EN VIGUEUR LE
R.C.A.I.VQ-4		M.M.	2010-01-07
R.C.A.I.VQ-2		M.M.	2010-10-28
R.C.A.I.VQ-01		M.M.	2011-11-07
R.C.A.I.VQ-91		M.M.	2012-04-16
R.C.A.I.VQ-120		M.M.	2013-02-18

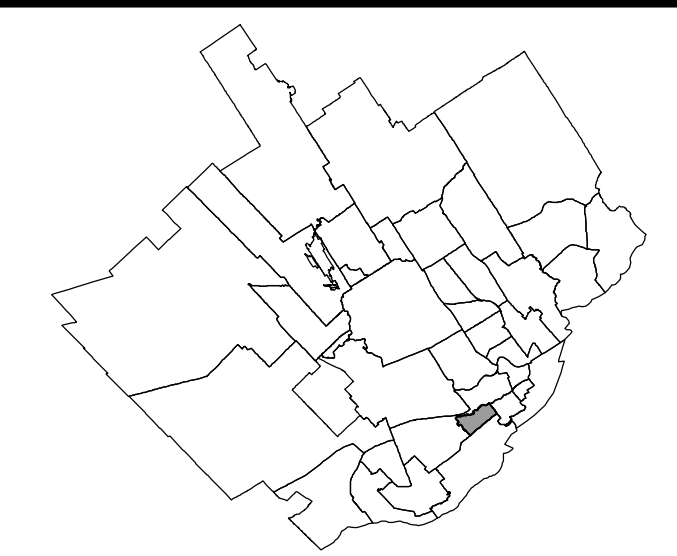
EN VIGUEUR LE : 2013-02-18

Suzanne Vermeil
Présidente
Arrondissement de La Cité-Limooulu

Grégoire Boivin
Secrétaire et administrateur
Arrondissement de La Cité-Limooulu

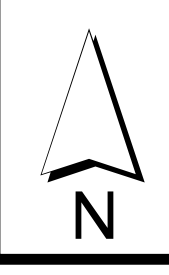
ÉCHELLE : 1:3 500 PLAN N° CA1Q15201





LÉGENDE

- Limite de zone
- ▨ Butte écran
- ▩ Mur écran
- ▧ Écran visuel
- ▧ Zone tampon
- Autoroute
- Voie ferrée
- Cours d'eau, lacs ou étangs à débit régulier



APPROBATION DU PLAN INITIAL ET DES AMENDEMENTS

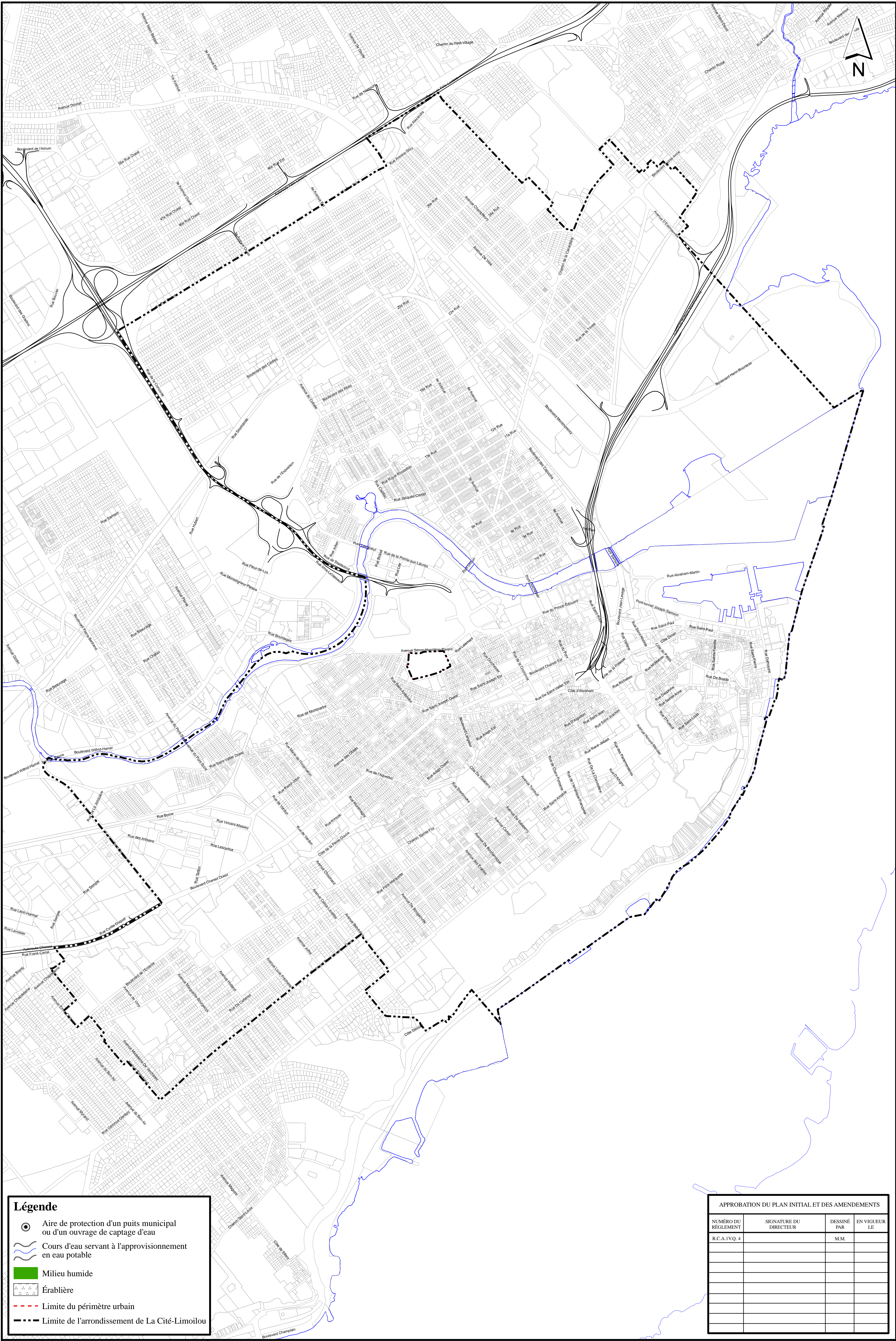
NUMÉRO DU RÉGIME	SIGNATURE DU DIRECTEUR	DESINTE	EN VIGUEUR
R.C.A.V.Q.1		M.M.	2010-01-06
R.C.A.V.Q.2		M.M.	2010-06-30
R.C.A.V.Q.3		M.M.	2011-09-19
R.C.A.V.Q.4		M.M.	2011-09-25
R.C.A.V.Q.5		M.M.	2011-11-01
R.C.A.V.Q.6		M.M.	2012-01-17

EN VIGUEUR LE : 2012-01-17

Suzanne Veinault
Présidente

Geneviève Bérubé
Secrétaire et administratrice
Arrondissement de La Cité-Limoulu





Légende

- Aire de protection d'un puits municipal ou d'un ouvrage de captage d'eau
- Cours d'eau servant à l'approvisionnement en eau potable
- Milieu humide
- Érablière
- Limite du périmètre urbain
- Limite de l'arrondissement de La Cité-Limoilou

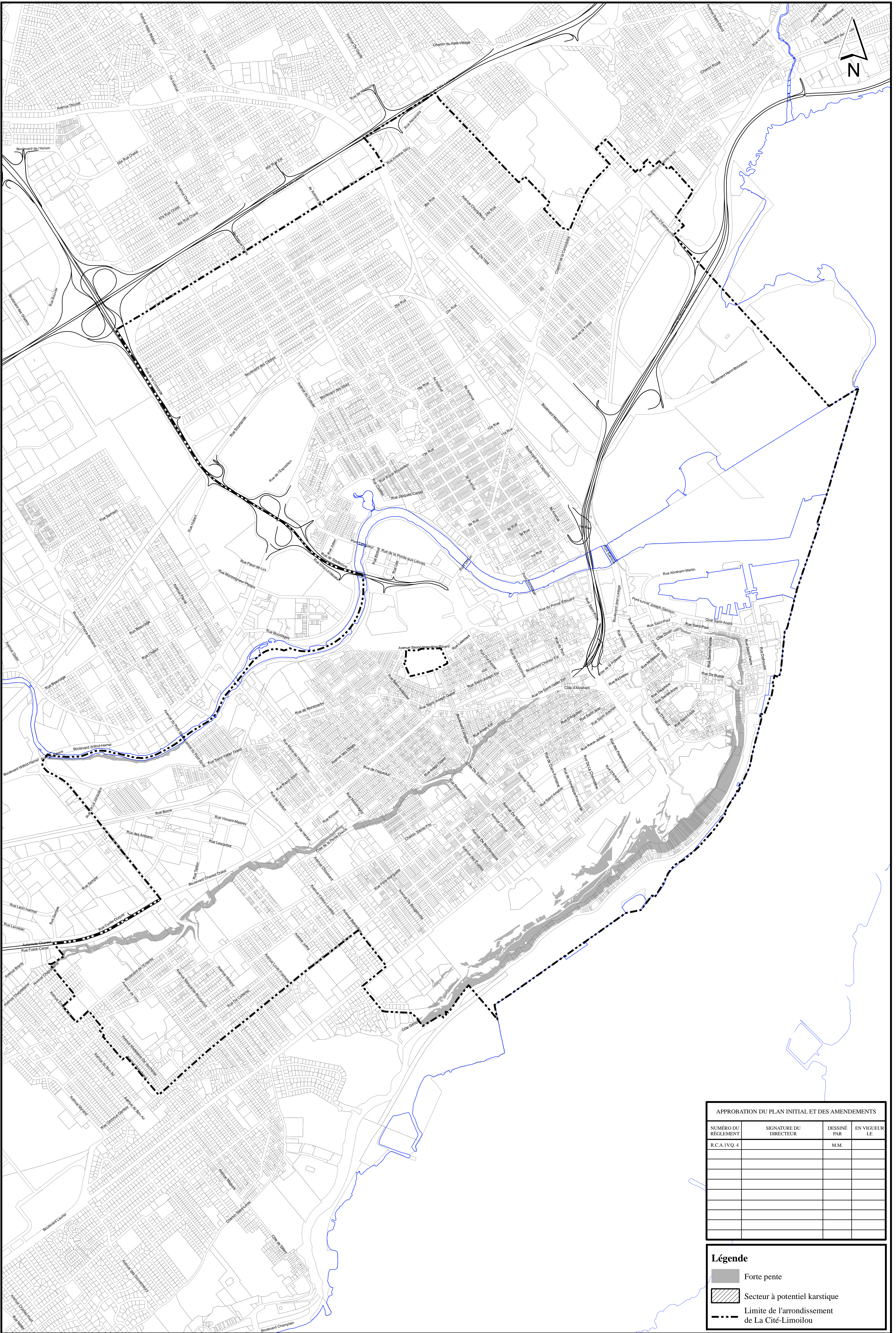
APPROBATION DU PLAN INITIAL ET DES AMENDEMENTS			
NUMÉRO DU RÉGLEMENT	SIGNATURE DU DIRECTEUR	DESSINÉ PAR	EN VIGUEUR LE
R.C.A.1V.Q.4		M.M.	

**RÈGLEMENT DE L'ARRONDISSEMENT DE LA CITÉ-LIMOILOU SUR L'URBANISME
ANNEXE I
CONTRAINTES ENVIRONNEMENTALES**

VILLE DE QUÉBEC
SERVICE DE L'AMÉNAGEMENT DU TERRITOIRE
DIVISION DE L'URBANISME




Date du plan : 2009-11-01
No du plan : CA1CE01
Préparé par : M.M.
Échelle : 1:12 000

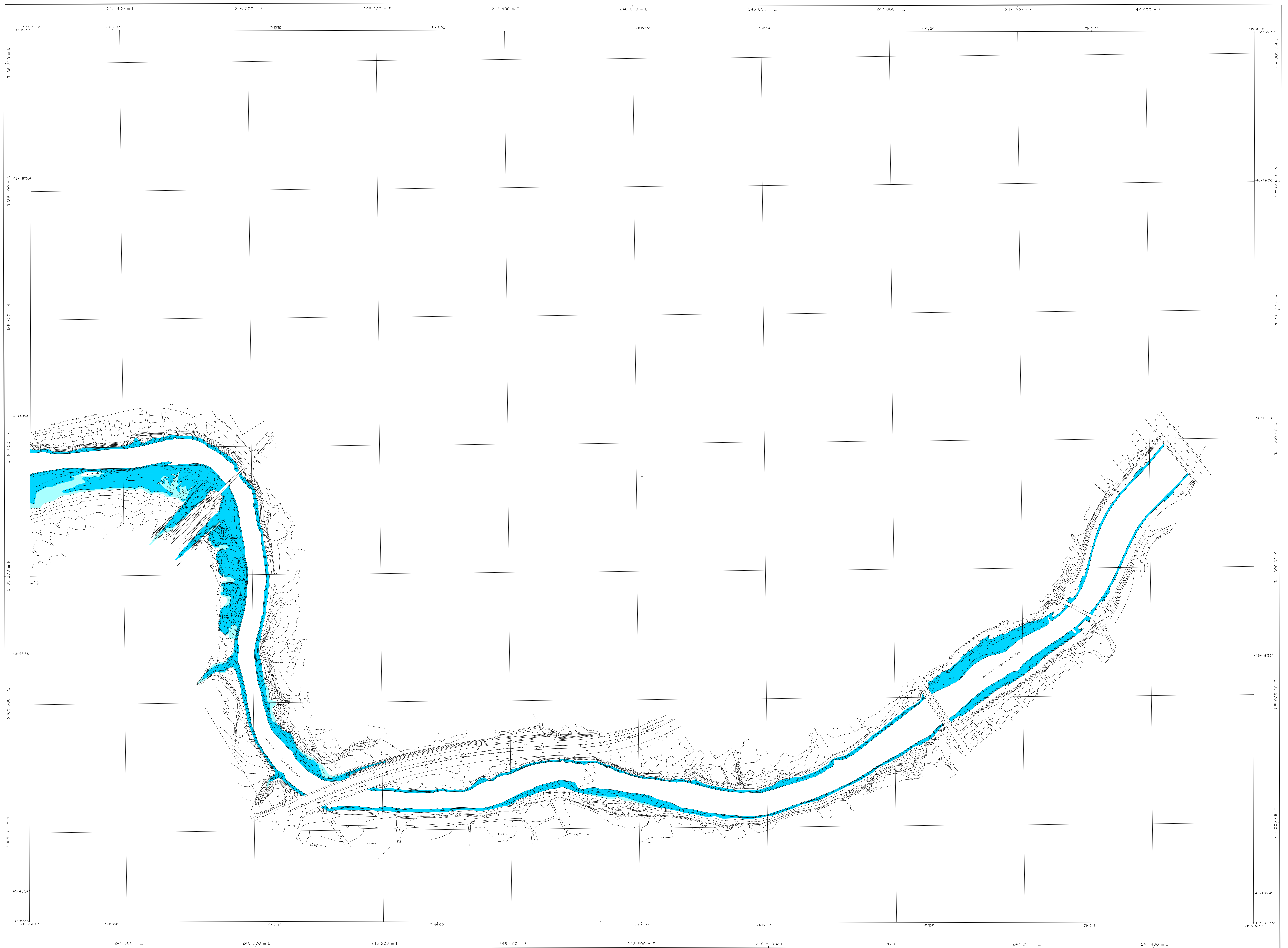
Directeur
Service de l'aménagement du territoire



APPROBATION DU PLAN INITIAL ET DES AMENDEMENTS			
NUMÉRO DU RÉGLEMENT	SIGNATURE DU DIRECTEUR	DESSINÉ PAR	EN VIGUEUR LE
R.C.A. IV.Q.4		M.M.	

Légende

-  Forte pente
-  Secteur à potentiel karstique
-  Limite de l'arrondissement de La Cité-Limoilou



APPROBATION DU PLAN INITIAL ET DES AMÉNAGEMENTS			
NOMBRE DE RÉGLEMENT	EN VOIES		DATE
	LS	PAK	
1			


Zone inondable de grand courant
 Zone inondable de faible courant

RÈGLEMENT DE L'ARRONDISSEMENT DE LA CITÉ-LIMOILOU SUR L'URBANISME

ANNEXE I

ZONES INONDABLES

FEUILLET 0510
 RIVIÈRE SAINT-CHARLES



Projection Métrique Transverse Modifiée, fusée 7
 Surface de référence: ellipsoïde de Clarke, 1866
 Élévation géodésique: réseau canadien
 Orthographe: points cotés et courbes à équidistance de 0,5 mètre
 Origine des altitudes: niveau moyen de la mer
 Projet: 701-87
 Photographie aérienne: 1:5000, 1985
 Nomenclature géographique: Commission de toponymie
 Note: Les toponymes sont présentés à l'état qui reviennent par la Commission de toponymie en janvier 1987

Modified Transverse Mercator Projection, zone 7
 Reference surface: Clarke ellipsoid, 1866
 Geoid network: national network
 Orthography: spot heights and contour intervals at 0.5 metre
 Altitude datum: mean sea level
 Project: 701-87
 Aerial photography: 1:5000, 1985
 Geographical nomenclature: Commission de toponymie
 Note: As of January 1987, place names in brackets had not been approved by the Commission de toponymie