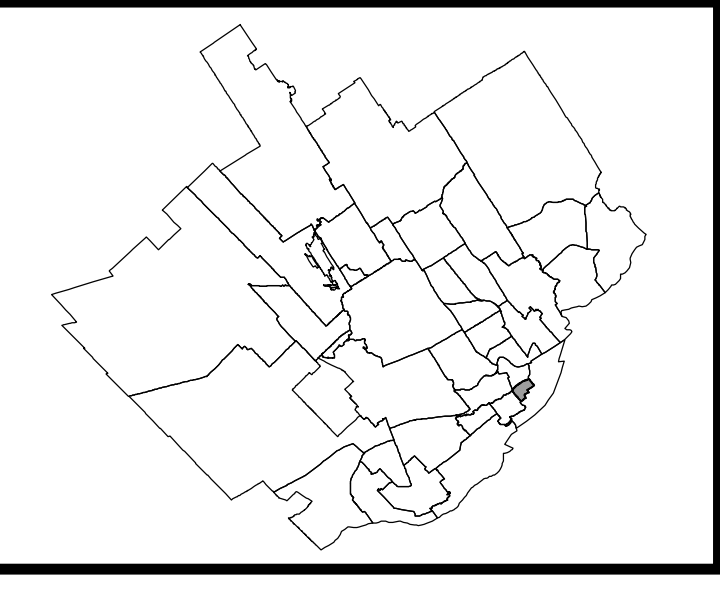




SERVICE DE L'AMÉNAGEMENT
DU TERRITOIRE
DIVISION DE L'URBANISME

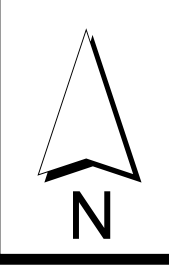
RÈGLEMENT DE L'ARRONDISSEMENT
DE LA CITÉ-LIMOULOU SUR L'URBANISME
ANNEXE 1
ZONAGE

TERRITOIRE I-3



LEGENDE

- Limite de zone
- ▨ Butte écran
- ▧ Mur écran
- ▤ Écran visuel
- ▣ Zone tampon
- Autoroute
- Voie ferrée
- ~ Cours d'eau, lacs ou étangs à débit régulier



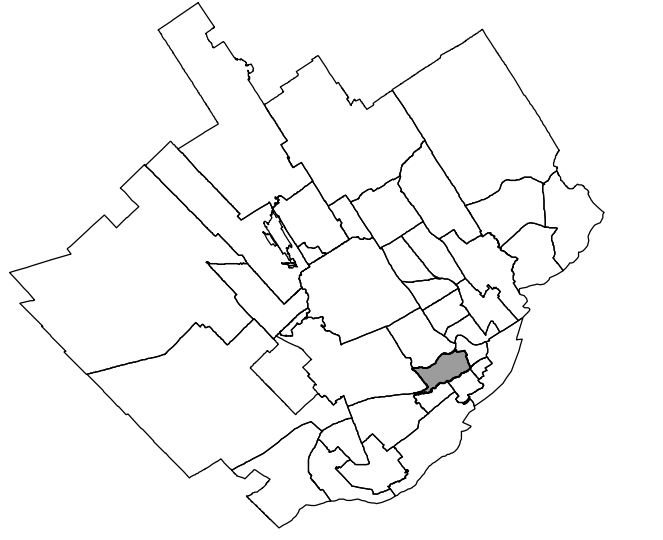
APPROBATION DU PLAN INITIAL ET DES AMENDEMENTS

NUMÉRO DU RÈGLEMENT	SIGNATURE DU DIRECTEUR	DESIGNÉ PAR	EN VIGUEUR LE
R.C.A./V.O. 4		MM.	2010-01-06
R.C.A./V.O. 12		MM.	2014-01-11
R.C.A./V.O. 01		MM.	2014-06-19
R.C.A./V.O. 121		MM.	2014-02-28
R.C.A./V.O. 130		MM.	2013-09-23

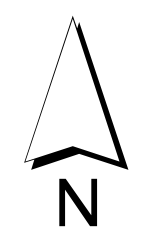
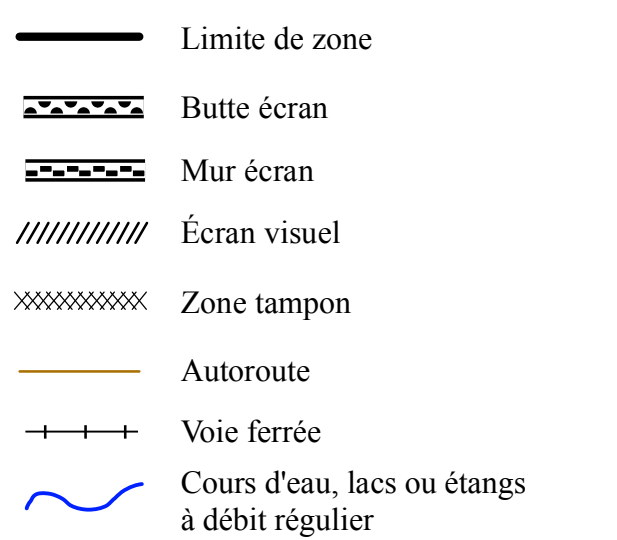
EN VIGUEUR LE : 2013-09-23

Suzanne Vercauteren, Présidente, Arrondissement de La Cité-Limooulou
Ginette Bergeron, Secrétaire adjointe, Arrondissement de La Cité-Limooulou





LÉGENDE



APPROBATION DU PLAN INITIAL ET DES AMENDEMENTS

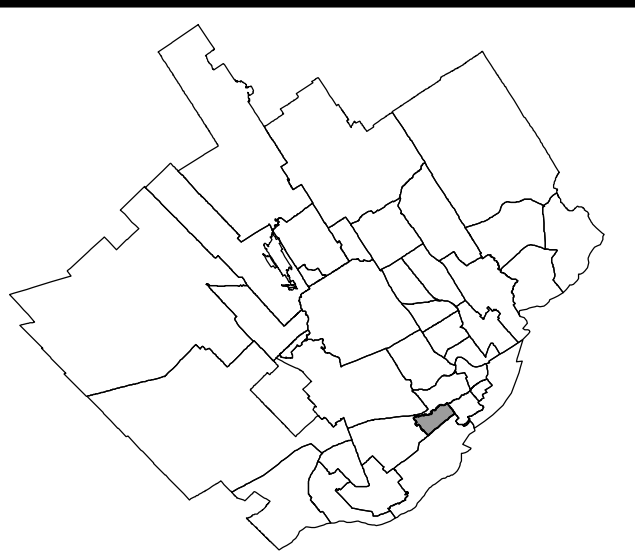
NOMBRE DU RÈGLEMENT	SIGNATURE DU DIRECTEUR	DESSINÉ PAR	EN VIGUEUR LE
R.C.A.I.VQ.4		MM.	2010-01-07
R.C.A.I.VQ.42		MM.	2010-10-28
R.C.A.I.VQ.48		MM.	2011-11-07
R.C.A.I.VQ.91		MM.	2012-04-16
R.C.A.I.VQ.120		MM.	2013-02-18

EN VIGUEUR LE : 2013-02-18








Suzanne Verreault
Présidente

Grégoire Boivin
Secrétaire et administrateur
Adjoint de la Cité-Limoou

ÉCHELLE : 1:500 PLAN N° CA1Q15201



LÉGENDE

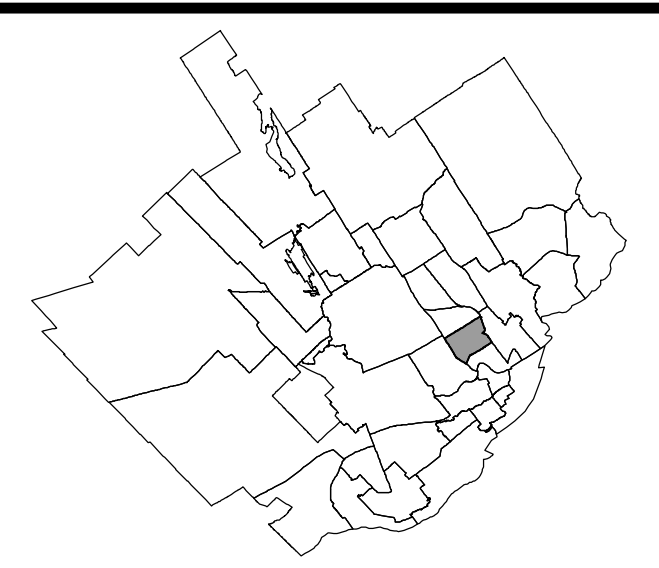
- Limite de zone
-  Butte écran
-  Mur écran
-  Écran visuel
-  Zone tampon
-  Autoroute
-  Voie ferrée
-  Cours d'eau, lacs ou étangs à débit régulier



APPROBATION DU PLAN INITIAL ET DES AMENDEMENTS


NUMÉRO DU RÈGLEMENT	SIGNATURE DU DIRECTEUR	DESIGNÉ PAR	EN VIGUEUR LE
R.C.A./V.Q. 4		M.M.	2010-01-05
R.C.A./V.Q. 28		M.M.	2010-06-30
R.C.A./V.Q. 78		M.M.	2011-08-19
R.C.A./V.Q. 66		M.M.	2011-08-25
R.C.A./V.Q. 54		M.M.	2011-11-01
R.C.A./V.Q. 90		M.M.	2012-01-17
R.C.A./V.Q. 151		M.M.	2013-11-28





LÉGENDE

- Limite de zone
- ▬▬▬▬ Butte écran
- ▬▬▬▬ Mur écran
- ▬▬▬▬ Écran visuel
- ▬▬▬▬ Zone tampon
- Autoroute
- Voie ferrée
- Cours d'eau, lacs ou étangs à débit régulier



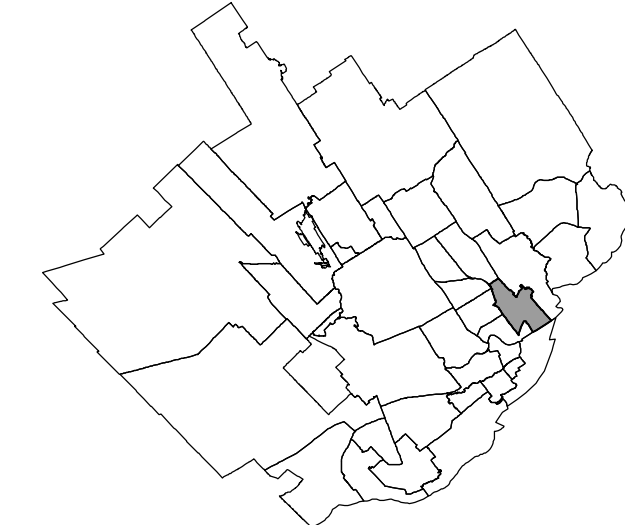
APPROBATION DU PLAN INITIAL ET DES AMENDEMENTS

NUMÉRO DU RÉGLEMENT	SIGNATURE DU DIRECTEUR	DESSINÉ PAR	EN VIGUEUR LE
R.C.A./I.92.4		S.M.	

EN VIGUEUR LE : _____
 Suzanne Veinault, Jacques Vallée
 Préfète, Secrétaire de l'aménagement
 Arrondissement de la Cité-Limoulo, Arrondissement de la Cité-Limoulo

ÉCHELLE : 1:3 000 **PLAN N° :** CA1Q17201





LÉGENDE

- Limite de zone
- ▬▬▬ Butte écran
- ▬▬▬ Mur écran
- ▬▬▬ Écran visuel
- ▬▬▬ Zone tampon
- Autoroute
- Voie ferrée
- Cours d'eau, lacs ou étangs à débit régulier



APPROBATION DU PLAN INITIAL ET DES AMENDEMENTS

NUMÉRO DU RÉGLEMENT	SIGNATURE DU DIRECTEUR	DESIGNÉ PAR	EN VIGUEUR LE
R.C.A./V.04		M.M.	2010-01-06
R.C.A./V.08		M.M.	2011-02-21
R.C.A./V.09		M.M.	2011-01-23
R.C.A./V.07		M.M.	2012-01-17
R.C.A./V.102		M.M.	2012-01-22
R.C.A./V.112		M.M.	2012-09-04
R.C.A./V.140		M.M.	2013-04-15
R.C.A./V.143		M.M.	2013-08-28

EN VIGUEUR LE : 2013-08-28

Suzanne Verreault
Présidente

Geneviève Bergeron
Secrétaire et administratrice adjointe

Aménagement de La Cité-Limoilou
Arrondissement de La Cité-Limoilou

ÉCHELLE : 1:400 PLAN N° CA1Q18Z01



LÉGENDE

- Limite de zone
- Butte écran
- Mur écran
- Écran visuel
- Zone tampon
- Autoroute
- Voie ferrée
- Cours d'eau, lacs ou étangs à débit régulier

APPROBATION DU PLAN INITIAL ET DES AMENDEMENTS

NUMÉRO DU RÉGLEMENT	SIGNATURE DU DIRECTEUR	DESSEINÉ PAR	EN VIGUEUR LE
R.C.A. (V.Q.) 4		M.M.	2010-03-06
R.C.A. (V.Q.) 15		M.M.	2010-08-31

EN VIGUEUR LE : 2010-08-31

Suzanne Verreault
Présidente
Arrondissement de La Cité-Limoitou

Jacques Vallée
Secrétaire et administrateur
Arrondissement de La Cité-Limoitou

ÉCHELLE : 1:3 000 PLAN N° CA1Q19Z01





Légende

- Aire de protection d'un puits municipal ou d'un ouvrage de captage d'eau
- Cours d'eau servant à l'approvisionnement en eau potable
- Milieu humide
- Érablière
- Limite du périmètre urbain
- Limite de l'arrondissement de La Cité-Limoilou

APPROBATION DU PLAN INITIAL ET DES AMENDEMENTS			
NUMÉRO DU RÉGLEMENT	SIGNATURE DU DIRECTEUR	DESSINÉ PAR	EN VIGUEUR LE
R.C.A.1V.Q.4		M.M.	

**RÈGLEMENT DE L'ARRONDISSEMENT DE LA CITÉ-LIMOILOU SUR L'URBANISME
ANNEXE I
CONTRAINTES ENVIRONNEMENTALES**

VILLE DE QUÉBEC
SERVICE DE L'AMÉNAGEMENT DU TERRITOIRE
DIVISION DE L'URBANISME

Date du plan : 2009-11-01
No du plan : CA1CE01
Préparé par : M.M.
Échelle : 1:12 000

Directeur
Service de l'aménagement du territoire



APPROBATION DU PLAN INITIAL ET DES AMENDEMENTS			
NUMÉRO DU RÉGLEMENT	SIGNATURE DU DIRECTEUR	DESSINÉ PAR	EN VIGUEUR LE
R.C.A. IV.Q.4		M.M.	

Légende

- Forte pente
- Secteur à potentiel karstique
- Limite de l'arrondissement de La Cité-Limoilou


VILLE DE QUÉBEC
 SERVICE DE L'AMÉNAGEMENT DU TERRITOIRE
 DIVISION DE L'URBANISME

RÈGLEMENT DE L'ARRONDISSEMENT DE LA CITÉ-LIMOILOU SUR L'URBANISME
ANNEXE I
CONTRAINTES NATURELLES

Date du plan : 2009-11-01
 No du plan : CA1CN01

Préparé par : M.M.
 Échelle : 1:12 000

Directeur
 Service de l'aménagement du territoire



APPROBATION DU PLAN INITIAL ET DES AMÉNAGEMENTS			
NOMBRE DE RÉGLEMENT	EN VOIES		DATE
	LS	PAK	
1			

Zone inondable de grand courant
 Zone inondable de faible courant

RÈGLEMENT DE L'ARRONDISSEMENT DE LA CITÉ-LIMOILOU SUR L'URBANISME ANNEXE I ZONES INONDABLES

FEUILLET 0510
 RIVIÈRE SAINT-CHARLES



Projection Métrique Transverse Modifiée, fusée 7
 Surface de référence: ellipsoïde de Clarke, 1866
 Élévation géodésique: réseau canadien
 Géographie: points levés et courbes à équidistance de 0,5 mètre
 Origine des altitudes: altitudes moyennes de la mer
 Projet: 701-87
 Photographie aérienne: 1:5000, 1985
 Nomenclature géographique: Commission de toponymie
 Note: Les toponymes sont présentés à l'état qui reviennent par la Commission de toponymie en janvier 1987

Modified Transverse Mercator Projection, zone 7
 Reference surface: Clarke ellipsoid, 1866
 Geoid: mean sea level
 Topography: spot heights and contour intervals at 0.5 metre
 Altitude datum: mean sea level
 Project: 701-87
 Aerial photography: 1:5000, 1985
 Geographical nomenclature: Commission de toponymie
 Note: As of January 1987, place names in brackets had not been approved by the Commission de toponymie