

LÉGENDE

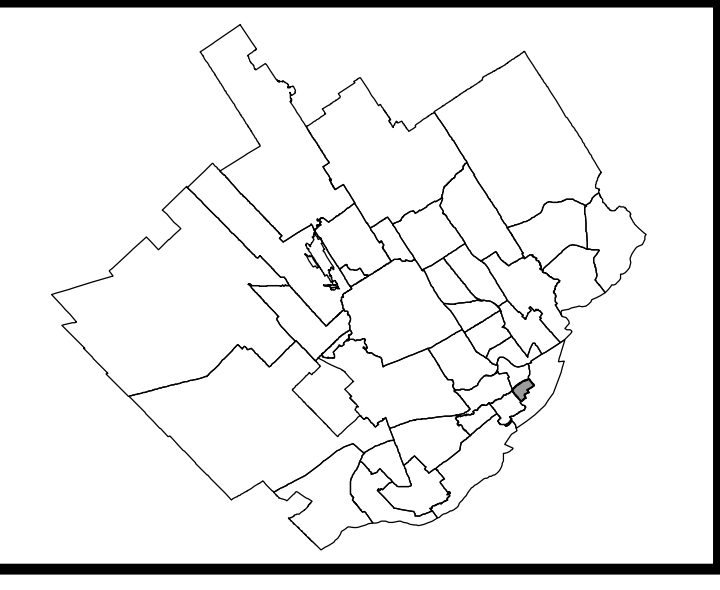
- Limite de zone
- ▬▬▬ Butte écran
- ▬▬▬ Mur écran
- ▨▨▨ Ecran visuel
- ⋯ Zone tampon
- Autoroite
- Voie ferrée
- Cours d'eau, lacs ou étangs à débit régulier



APPROBATION DU PLAN INITIAL ET DES AMENDEMENTS

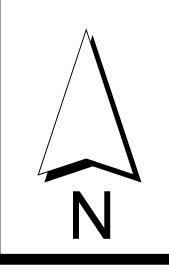
NUMÉRO DU RÈGLEMENT	SIGNATURE DU DIRECTEUR	DESSINÉ PAR	EN VIGUEUR LE
R.C.A.VO.4		M.M.	2010-01-09
R.C.A.VO.32		M.M.	2010-01-11
R.C.A.VO.47		M.M.	2012-05-18
R.C.A.VO.135		M.M.	2013-04-09





LÉGENDE

- Limite de zone
- ▬▬▬ Butte écran
- ▬▬ Mur écran
- ▬▬▬▬ Écran visuel
- ▬▬▬▬ Zone tampon
- Autoroute
- Voie ferrée
- Cours d'eau, lacs ou étangs à débit régulier



APPROBATION DU PLAN INITIAL ET DES AMENDEMENTS

NUMÉRO DU RÈGLEMENT	SIGNATURE DU DIRECTEUR	DESIGNÉ PAR	EN VIGUEUR LE
R.C.A.190-4		M.M.	2010-01-06
R.C.A.190-12		M.M.	2011-01-11
R.C.A.190-03		M.M.	2011-08-19
R.C.A.190-12		M.M.	2013-02-28
R.C.A.190-18		M.M.	2013-09-23

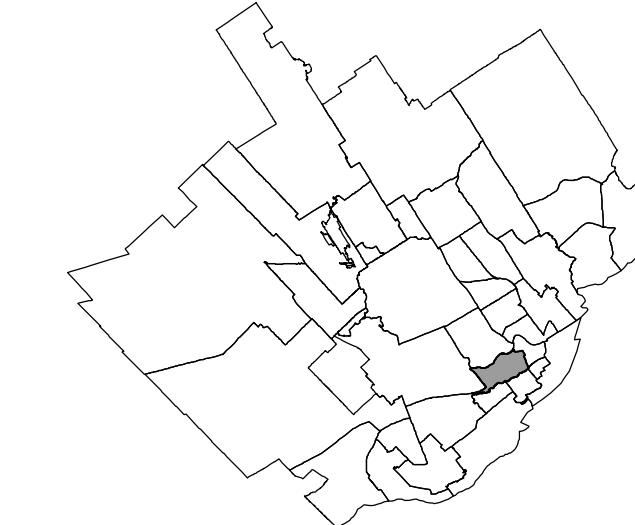
EN VIGUEUR LE : 2013-09-23

Suzanne Vercauteren
Présidente
Arrondissement de La Cité-Limooulou

Geneviève Boivin
Secrétaire administrative
Arrondissement de La Cité-Limooulou

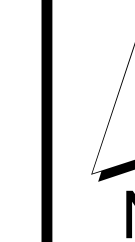
ÉCHELLE : 1:500 PLAN N° CA1Q13Z01





LEGENDE

- Limite de zone
- ▬▬▬▬ Butte écran
- ▬▬▬▬ Mur écran
- ▬▬▬▬ Écran visuel
- ▬▬▬▬ Zone tampon
- Autoroute
- Voie ferrée
- Cours d'eau, lacs ou étangs à débit régulier



APPROBATION DU PLAN INITIAL ET DES AMENDEMENTS

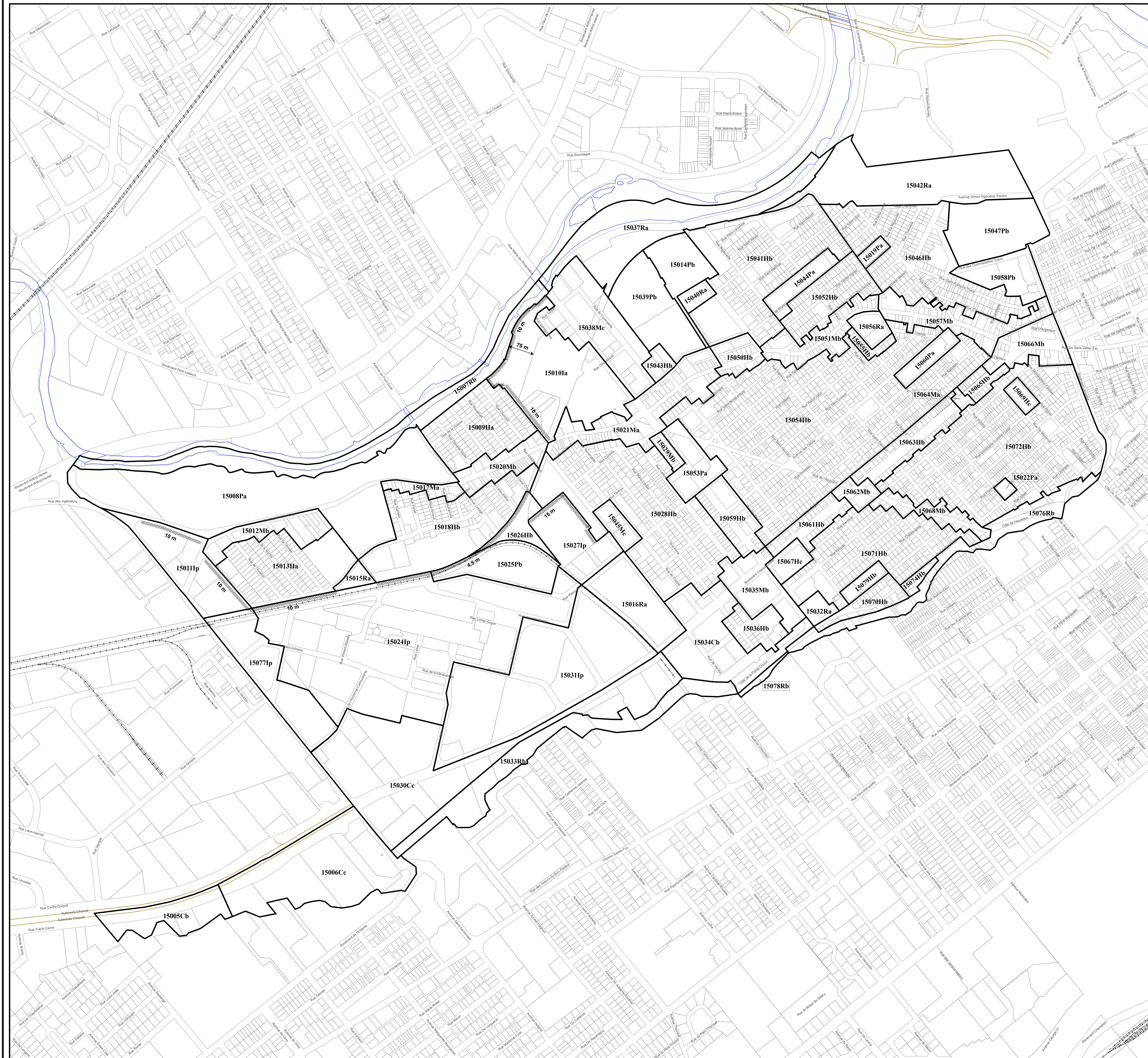
NUMÉRO DU RÉGLEMENT	SIGNATURE DU DIRECTEUR	DESIGNÉ PAR	EN VIGUEUR LE
R.C.A.I.V.Q. 4		M.M.	2010-01-07
R.C.A.I.V.Q. 2		M.M.	2010-10-28
R.C.A.I.V.Q. 48		M.M.	2011-11-07
R.C.A.I.V.Q. 91		M.M.	2012-04-16
R.C.A.I.V.Q. 128		M.M.	2013-02-18

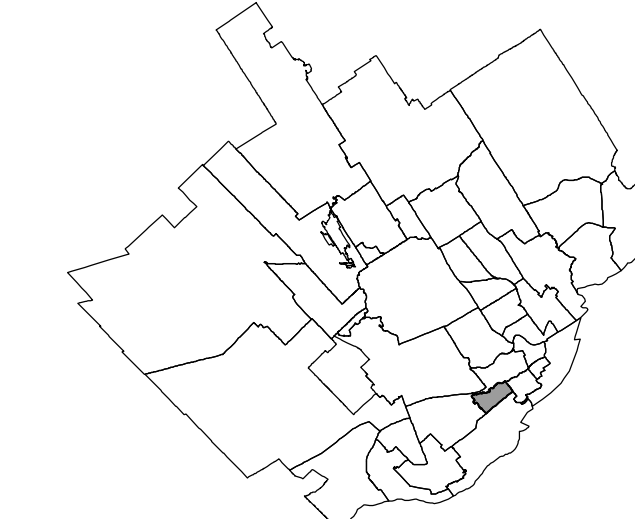
EN VIGUEUR LE : 2013-02-18

Suzanne Vermeil
Présidente
Arrondissement de La Cité-Limooulu

Grégoire Boivin
Secrétaire et administrateur
Arrondissement de La Cité-Limooulu

ÉCHELLE : 1:3 500 PLAN N° CA1Q15201





LÉGENDE

- Limite de zone
- ▬▬▬ Butte écran
- ▬▬ Mur écran
- ▬▬▬▬ Écran visuel
- ⋯ Zone tampon
- ⚡ Autoroute
- +— Voie ferrée
- ~ Cours d'eau, lacs ou étangs à débit régulier



APPROBATION DU PLAN INITIAL ET DES AMENDEMENTS

NUMÉRO DE RÈGLEMENT	DESSINÉ PAR	EN VIGUEUR LE
R.C.A.IVQ.4	MM	2010-01-01
R.C.A.IVQ.29	MM	2010-06-30
R.C.A.IVQ.78	MM	2011-08-19
R.C.A.IVQ.66	MM	2011-08-25
R.C.A.IVQ.54	MM	2011-11-01
R.C.A.IVQ.90	MM	2012-01-17
R.C.A.IVQ.153	MM	2013-11-28
R.C.A.IVQ.168	MM	2014-03-12

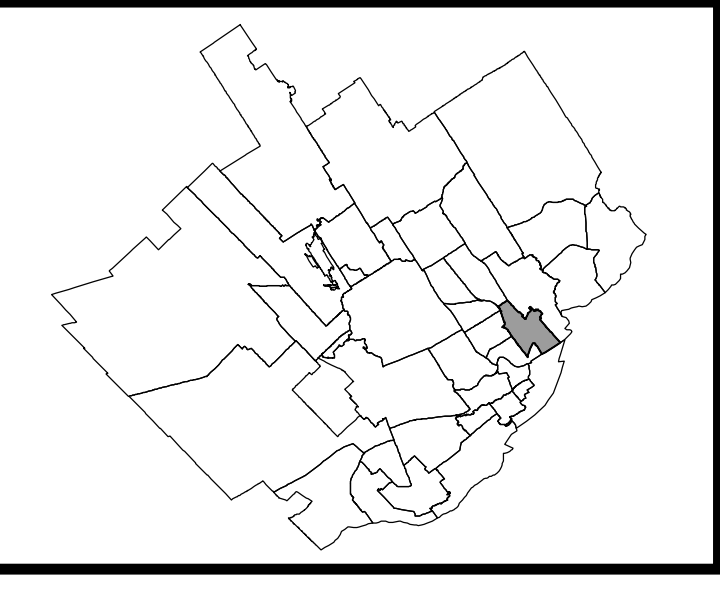
EN VIGUEUR LE : 2014-03-12

Suzanne Veinault
Présidente

Ginette Boguevin
Secrétaire et administratrice
Arrondissement de La Cité-Limooulu

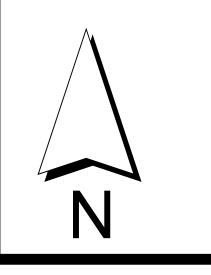
ÉCHELLE : 1:2 500 PLAN N° CA1Q16Z01





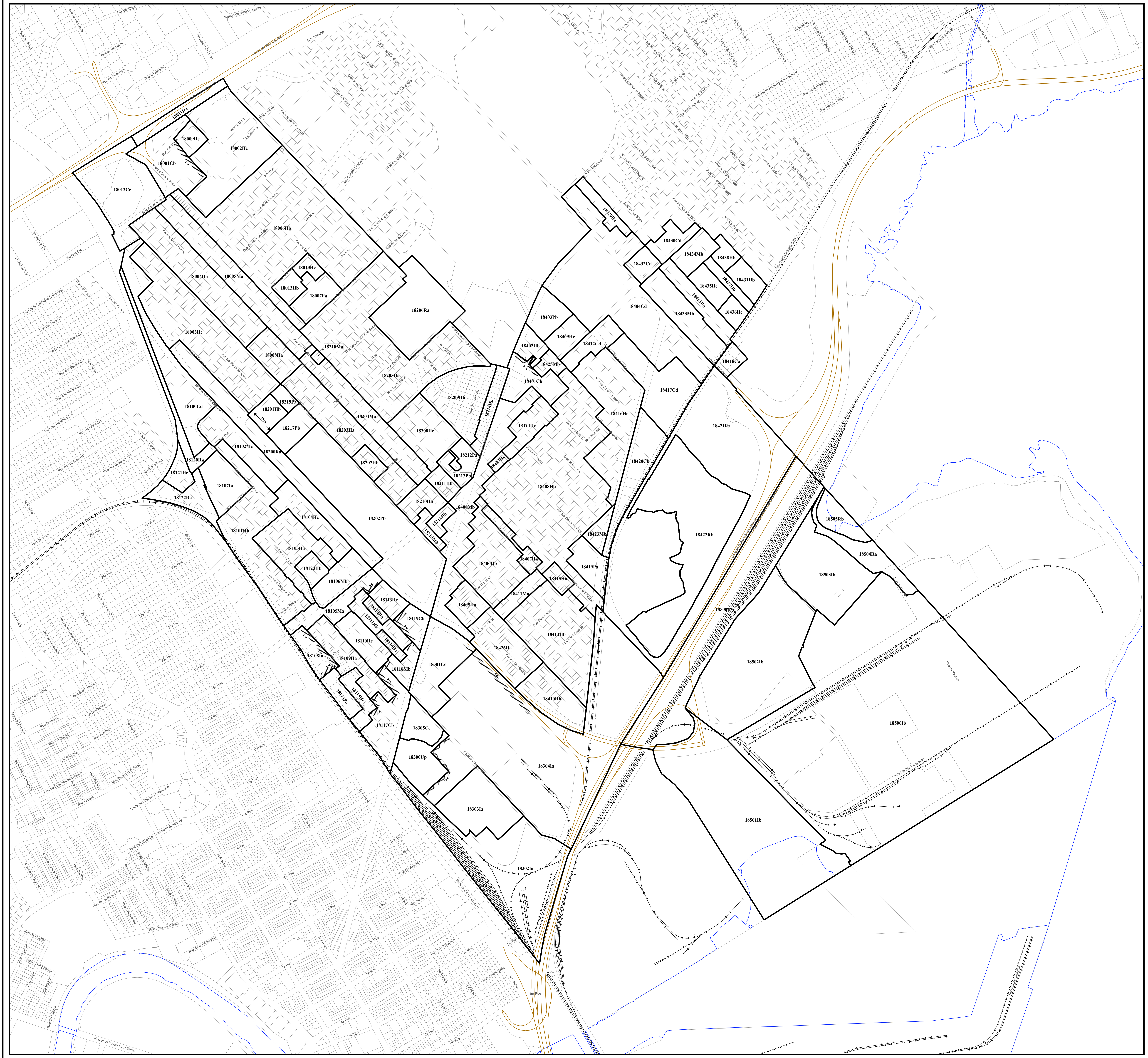
LÉGENDE

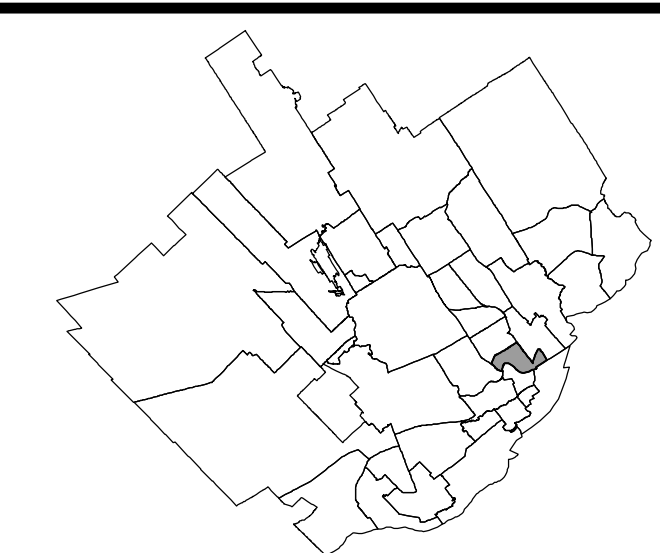
- Limite de zone
- ▨ Butte écran
- ▩ Mur écran
- ▨ Écran visuel
- ▨ Zone tampon
- Autoroute
- Voie ferrée
- Cours d'eau, lacs ou étangs à débit régulier



APPROBATION DU PLAN INITIAL ET DES AMENDEMENTS

NUMÉRO DU RÉGLEMENT	SIGNATURE DU DIRECTEUR	DESINÉ PAR	EN VIGUEUR LE
R.C.A.V.04		M.M.	2010-01-06
R.C.A.V.04.1		M.M.	2011-02-21
R.C.A.V.04.1.1		M.M.	2011-11-23
R.C.A.V.04.1.2		M.M.	2012-01-17
R.C.A.V.04.1.3		M.M.	2012-01-22
R.C.A.V.04.1.4		M.M.	2012-09-04
R.C.A.V.04.1.5		M.M.	2013-04-15
R.C.A.V.04.1.6		M.M.	2013-08-28





LÉGENDE

- Limite de zone
- ▬ Butte écran
- ▬ Mur écran
- ▬ Écran visuel
- ▬ Zone tampon
- Autoroute
- Voie ferrée
- Cours d'eau, lacs ou étangs à débit régulier

APPROBATION DU PLAN INITIAL ET DES AMENDEMENTS

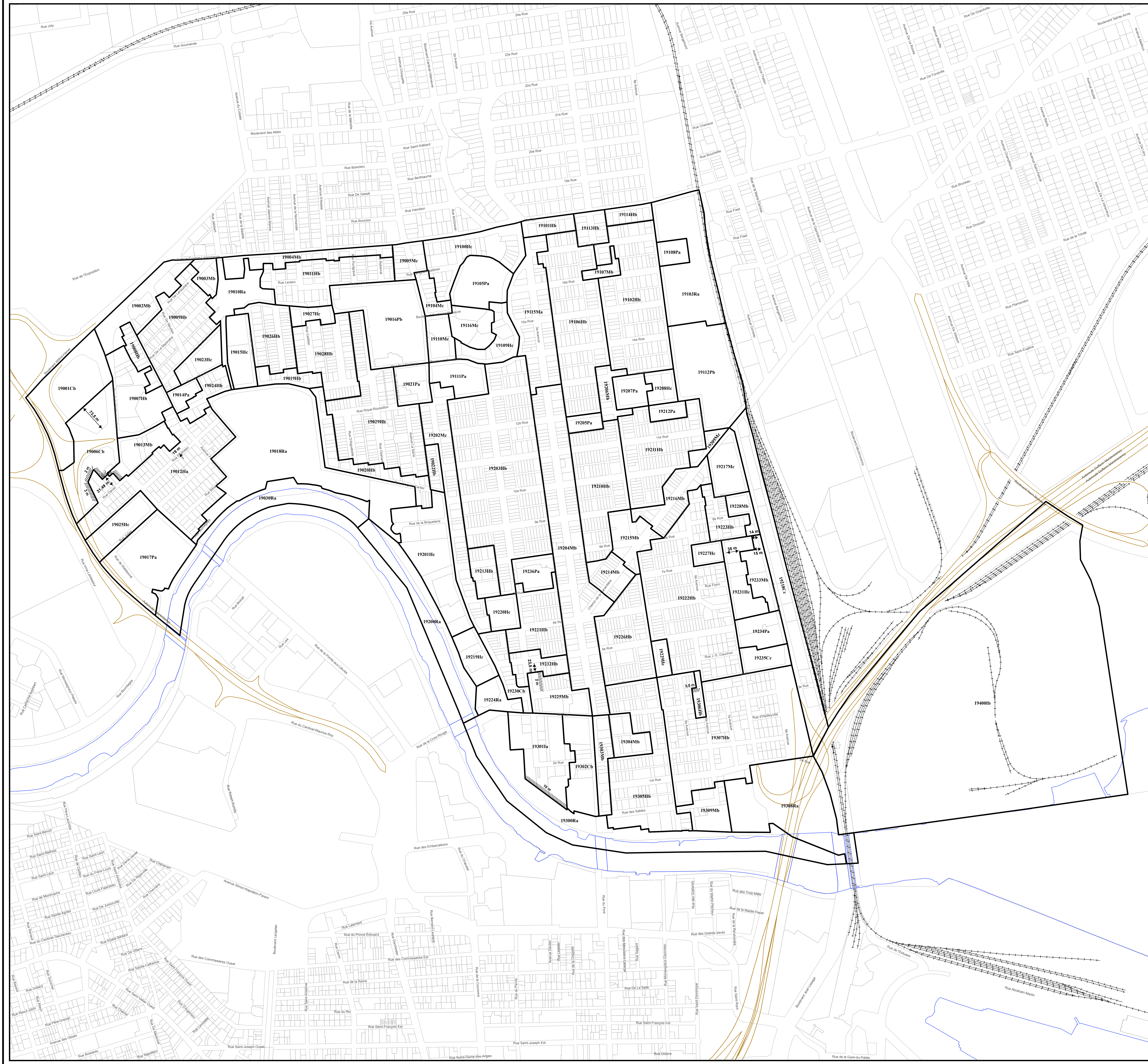
NUMÉRO DU RÉGLEMENT	SIGNATURE DU DIRECTEUR	DESINÉ PAR	EN VIGUEUR LE
R.C.A. IVQ-4		MM	2010-04-06
R.C.A. IVQ-15		MM	2010-08-31

EN VIGUEUR LE : 2010-08-31

Suzanne Verreault
Présidente
Arrondissement de La Cité-Limoitou

Jacques Vallée
Secrétaire et administrateur
Arrondissement de La Cité-Limoitou

ÉCHELLE : 1:3 000 PLAN N° CA1Q19Z01





Légende

- Aire de protection d'un puits municipal ou d'un ouvrage de captage d'eau
- Cours d'eau servant à l'approvisionnement en eau potable
- Milieu humide
- Érablière
- Limite du périmètre urbain
- Limite de l'arrondissement de La Cité-Limoilou

APPROBATION DU PLAN INITIAL ET DES AMENDEMENTS			
NUMÉRO DU RÉGLEMENT	SIGNATURE DU DIRECTEUR	DESSINÉ PAR	EN VIGUEUR LE
R.C.A.1VQ.4		M.M.	



APPROBATION DU PLAN INITIAL ET DES AMENDEMENTS			
NUMÉRO DU RÉGLEMENT	SIGNATURE DU DIRECTEUR	DESSINÉ PAR	EN VIGUEUR LE
R.C.A. IV.Q.4		M.M.	

Légende

- Forte pente
- Secteur à potentiel karstique
- Limite de l'arrondissement de La Cité-Limoilou

VILLE DE QUÉBEC

 SERVICE DE L'AMÉNAGEMENT DU TERRITOIRE

 DIVISION DE L'URBANISME

RÈGLEMENT DE L'ARRONDISSEMENT DE LA CITÉ-LIMOILOU SUR L'URBANISME
ANNEXE I
CONTRAINTES NATURELLES

Date du plan : 2009-11-01 Préparé par : M.M.
 No du plan : CA1CN01 Échelle : 1:12 000

Directeur
 Service de l'aménagement du territoire



APPROBATION DU PLAN INITIAL ET DES AMÉNAGEMENTS			
NOMBRE DE RÉGLEMENT	EN VOIES		DATE
	LS	PAK	
1			

Zone inondable de grand courant
 Zone inondable de faible courant

RÈGLEMENT DE L'ARRONDISSEMENT DE LA CITÉ-LIMOILOU SUR L'URBANISME ANNEXE I ZONES INONDABLES

FEUILLET 0510
 RIVIÈRE SAINT-CHARLES



Projection Métrique Transverse Modifiée, fusée 7
 Surface de référence: ellipsoïde de Clarke, 1866
 Échelle géodésique: réseau canadien
 Géographie: points levés et courbes à équidistance de 0,5 mètre
 Origine des altitudes: altitudes moyennes de la mer
 Projet: 701-87
 Photographie aérienne: 1:5000, 1985
 Nomenclature géographique: Commission de toponymie
 Note: Les toponymes sont présentés à l'état qui reviennent par la Commission de toponymie en janvier 1987

Modified Transverse Mercator Projection, zone 7
 Reference surface: Clarke ellipsoid, 1866
 Geoid: mean sea level
 Geology: spot heights and contour intervals at 0.5 metre
 Altitude datum: mean sea level
 Project: 701-87
 Aerial photography: 1:5000, 1985
 Geographical nomenclature: Commission de toponymie
 Note: As of January 1987, place names in brackets had not been approved by the Commission de toponymie