

LÉGENDE

- Limite de zone
- ▬▬▬ Butte écran
- ▬▬ Mur écran
- ▬▬▬▬ Écran visuel
- ▬▬▬▬ Zone tampon
- Autoroute
- Voie ferrée
- Cours d'eau, lacs ou étangs à débit régulier



APPROBATION DU PLAN INITIAL ET DES AMENDEMENTS

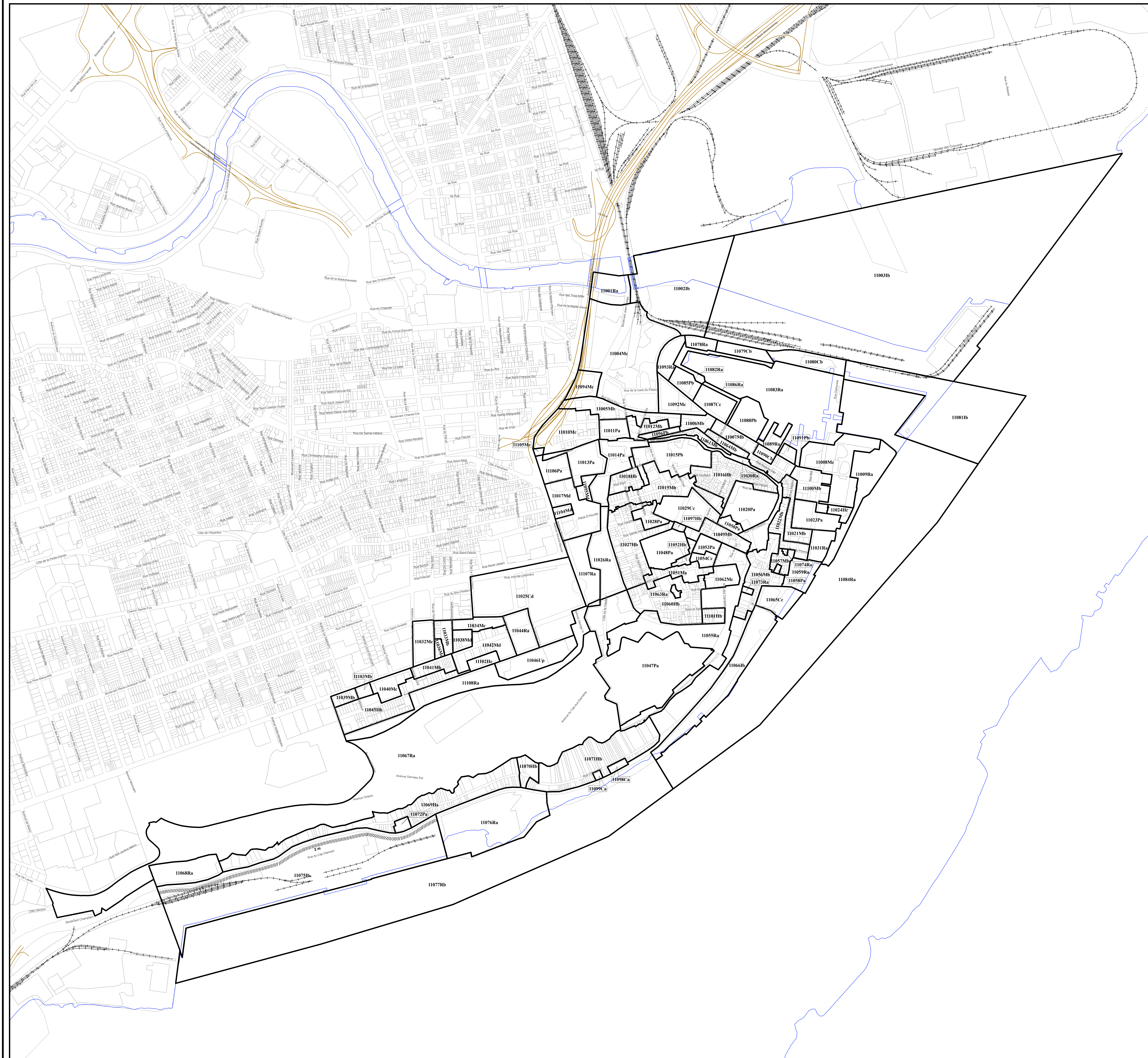
NUMÉRO DE RÈGLEMENT	DESSINÉ PAR	EN VIGUEUR LE
R.C.A.190.4	MM	2010-01-01
R.C.A.190.32	MM	2011-01-11
R.C.A.190.79	MM	2012-02-29
R.C.A.190.100	MM	2014-04-17

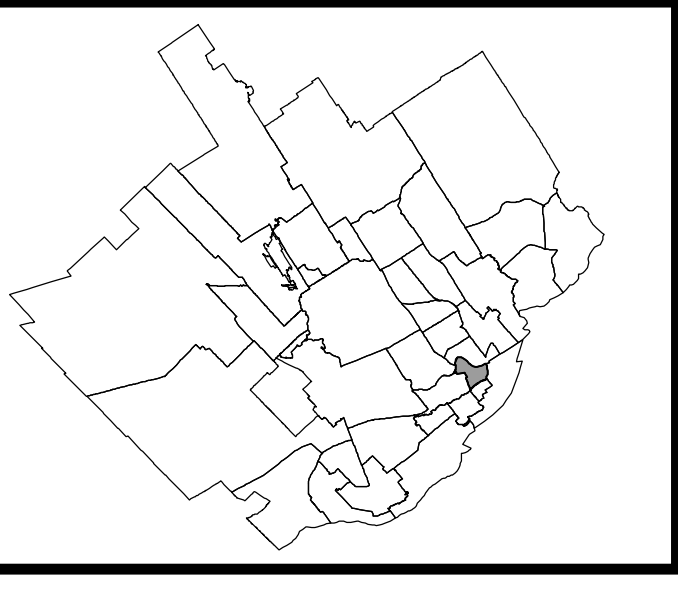
EN VIGUEUR LE : 2014-04-17

Suzanne Verreault  
Présidente  
Arrondissement de La Cité-Limoûlou

Geneviève Bergeron  
Secrétaire et administratrice  
Arrondissement de La Cité-Limoûlou

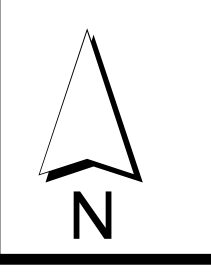
ÉCHELLE : 1:5 000 PLAN N° CA1Q11Z01





**LÉGENDE**

- Limite de zone
- Butte écran
- Mur écran
- Ecran visuel
- Zone tampon
- Autoroute
- Voie ferrée
- Cours d'eau, lacs ou étangs à débit régulier



APPROBATION DU PLAN INITIAL ET DES AMENDEMENTS

NUMÉRO DU RÉGLEMENT	SIGNATURE DU DIRECTEUR	DESSINÉ PAR	EN VIGUEUR LE
R.C.A.V.0.4		MM	2010-01-09
R.C.A.V.0.32		MM	2012-01-11
R.C.A.V.0.47		MM	2012-05-18
R.C.A.V.0.13		MM	2013-04-09

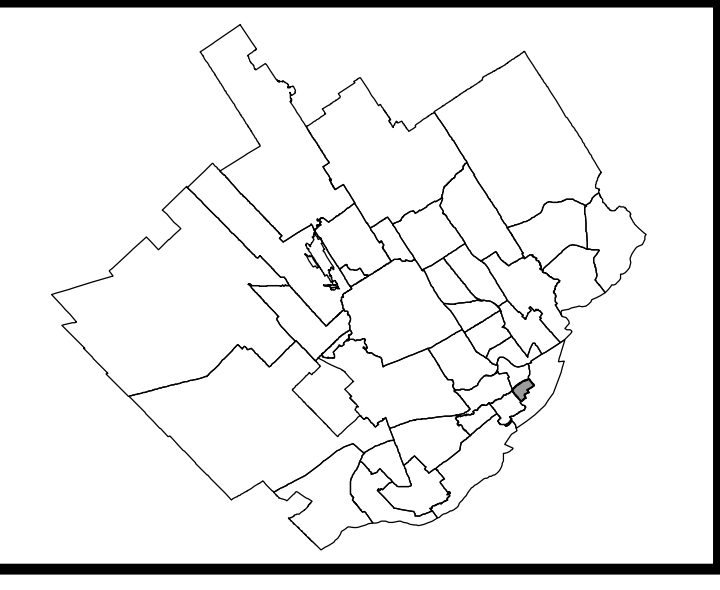
EN VIGUEUR LE : **2013-04-09**

Suzanne Vercautl  
Présidente  
Arrondissement de La Cité-Limooulou

Ginette Boivin  
Secrétaire et administratrice  
Arrondissement de La Cité-Limooulou

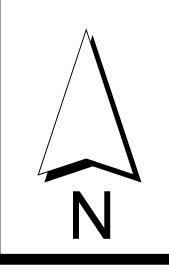
ÉCHELLE : 1:2 500 PLAN N° CA1Q12Z01





LÉGENDE

- Limite de zone
- ▬ Butte écran
- ▬ Mur écran
- ▬ Écran visuel
- ▬ Zone tampon
- Autoroute
- Voie ferrée
- Cours d'eau, lacs ou étangs à débit régulier



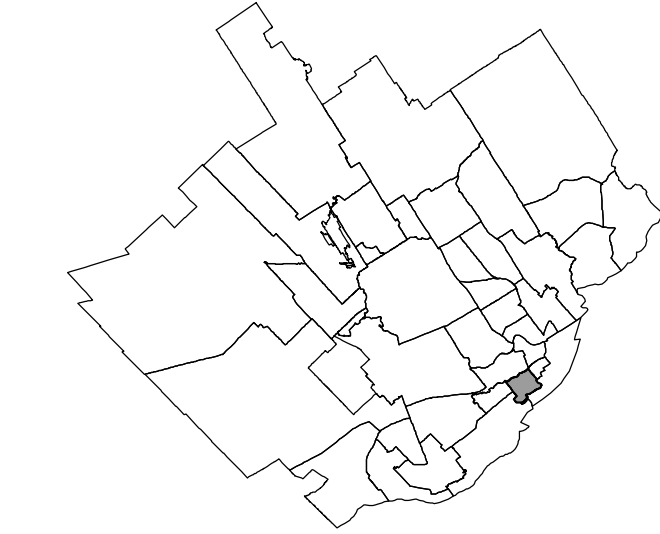
APPROBATION DU PLAN INITIAL ET DES AMENDEMENTS

NUMÉRO DU RÉGLEMENT	SIGNATURE DU DIRECTEUR	DESIGNÉ PAR	EN VIGUEUR LE
R.C.A.190-4		M.M.	2010-01-06
R.C.A.190-32		M.M.	2014-01-11
R.C.A.190-05		M.M.	2014-08-19
R.C.A.190-12		M.M.	2014-02-28
R.C.A.190-18		M.M.	2013-09-23

EN VIGUEUR LE : 2013-09-23

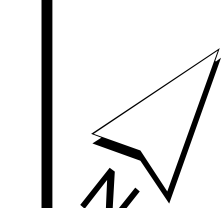
Suzanne Veinault, Présidente, Arrondissement de La Cité-Limoûlou  
Ginette Boivin, Secrétaire et administratrice, Arrondissement de La Cité-Limoûlou





LEGENDE

- Limite de zone
- Butte écran
- Mur écran
- Écran visuel
- Zone tampon
- Autoroute
- Voie ferrée
- Cours d'eau, lacs ou étangs à débit régulier



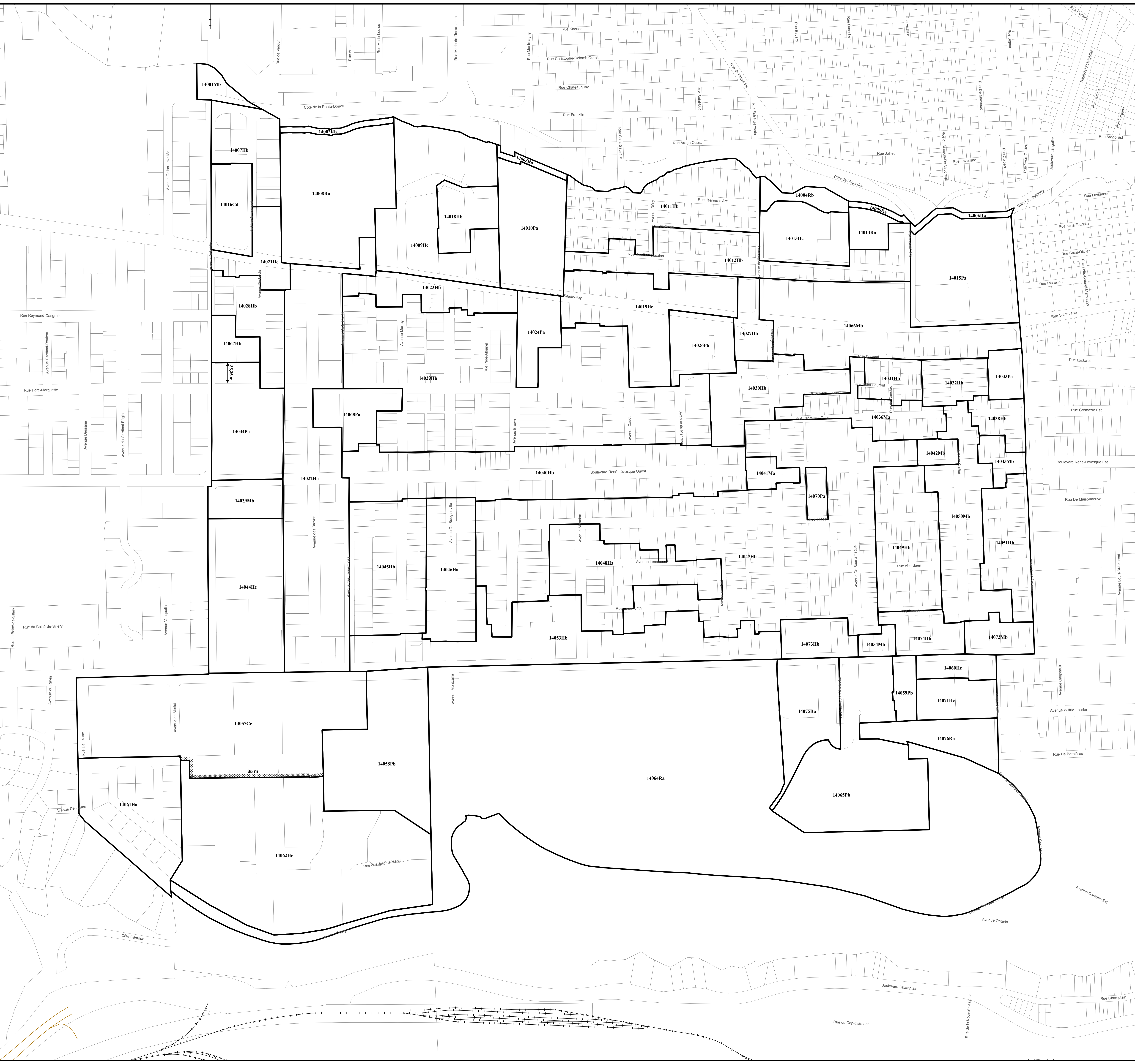
APPROBATION DU PLAN INITIAL ET DES AMENDEMENTS

NUMÉRO DU RÉGLEMENT	SIGNATURE DU DIRECTEUR	DESIGNÉ PAR	EN VIGUEUR LE
R.C.A.190.4		M.M.	2010-01-06
R.C.A.190.32		M.M.	2011-01-11
R.C.A.190.67		M.M.	2011-09-21

EN VIGUEUR LE : 2011-09-21

Suzanne Verreault, Présidente; Gérald Béliveau, Secrétaire et coordonnatrice; Arrondissement de La Cité-Limooulou.

ÉCHELLE : 1:200 PLAN N° CA1Q14Z01



14001Mb

14007Hb

14008Ra

14018Hb

14010Pa

14011Hb

14013Hc

14014Ra

14015Pa

14019Hc

14021Hc

14023Hb

14024Pa

14026Pb

14027Hb

14028Hb

14029Hb

14030Hb

14031Hb

14032Hb

14033Pa

14034Pa

14035Pa

14036Ma

14038Hb

14039Mb

14040Hb

14041Ma

14042Mb

14043Mb

14044Hc

14045Hb

14046Ha

14048Ha

14047Hb

14049Hb

14050Mb

14051Hb

14053Hb

14054Mb

14055Hb

14057Cc

14058Pb

14060Hc

14061Ha

14062Hc

14064Ra

14065Pb

14066Hc

14067Ra

14069Pb

14071Hc

14073Hb

14074Hb

14072Mb

14075Ka

14076Ra

14077Hb

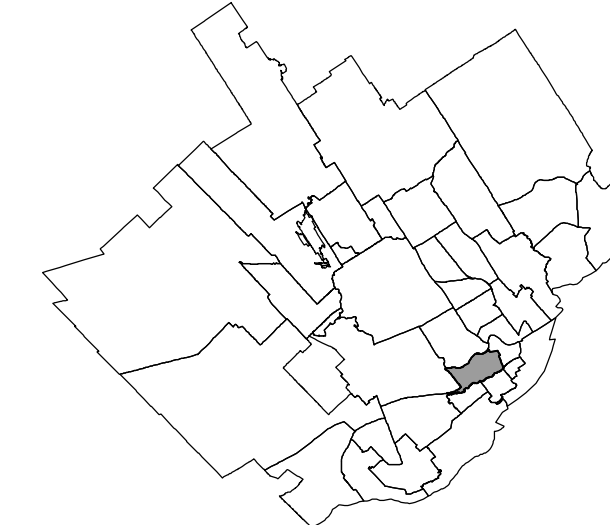
14078Pa

14079Pa

EN VIGUEUR LE : 2011-09-21

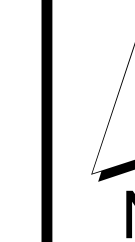
Suzanne Verreault, Présidente; Gérald Béliveau, Secrétaire et coordonnatrice; Arrondissement de La Cité-Limooulou.

ÉCHELLE : 1:200 PLAN N° CA1Q14Z01



LEGENDE

- Limite de zone
- ▬▬▬▬ Butte écran
- ▬▬▬▬ Mur écran
- ▬▬▬▬ Écran visuel
- ▬▬▬▬ Zone tampon
- Autoroute
- Voie ferrée
- Cours d'eau, lacs ou étangs à débit régulier



APPROBATION DU PLAN INITIAL ET DES AMENDEMENTS

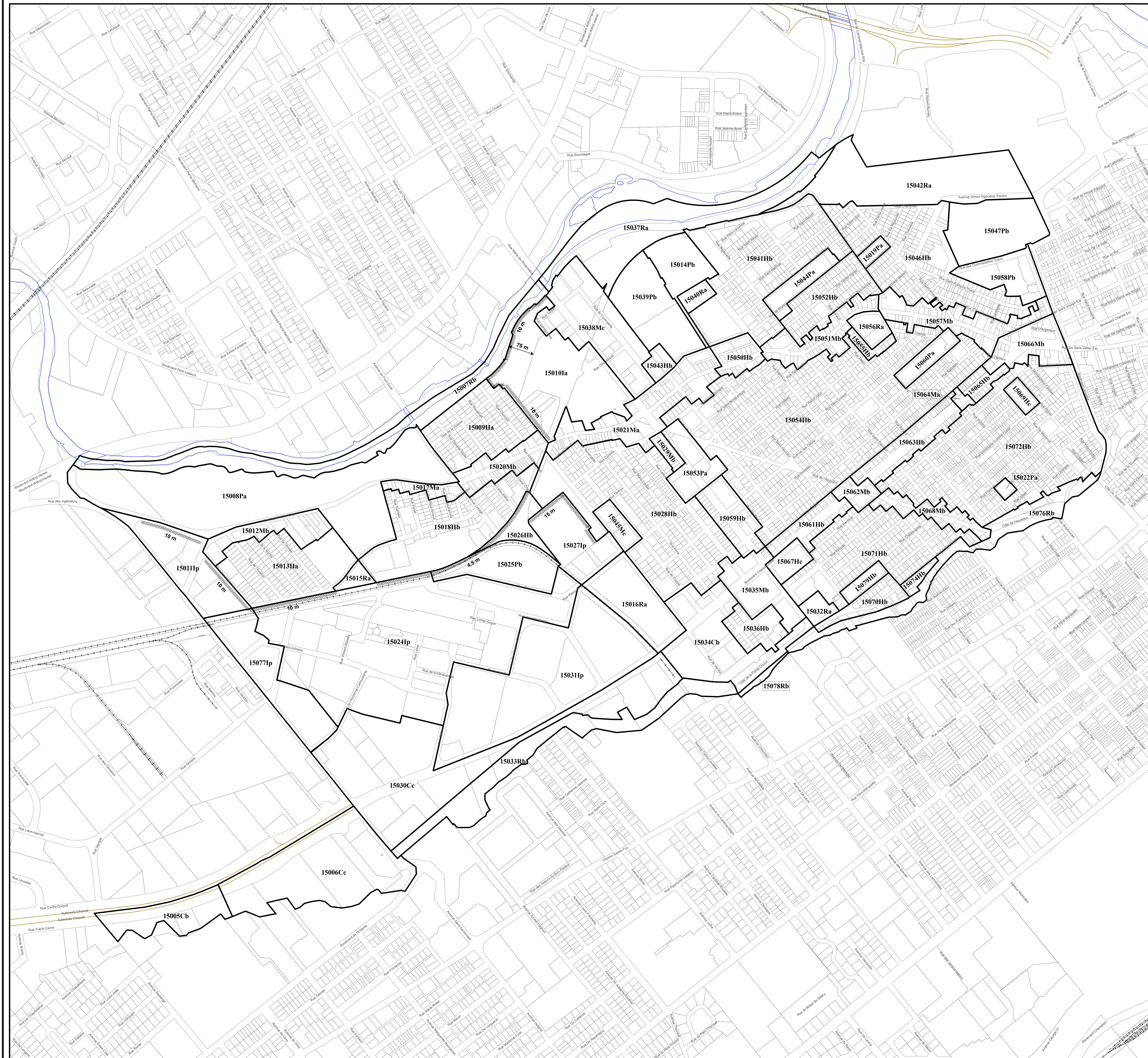
NUMÉRO DU RÉGLEMENT	SIGNATURE DU DIRECTEUR	DESIGNÉ PAR	EN VIGUEUR LE
R.C.A.I.V.Q. 4		M.M.	2010-01-07
R.C.A.I.V.Q. 2		M.M.	2010-10-28
R.C.A.I.V.Q. 48		M.M.	2011-11-07
R.C.A.I.V.Q. 91		M.M.	2012-04-16
R.C.A.I.V.Q. 120		M.M.	2013-02-18

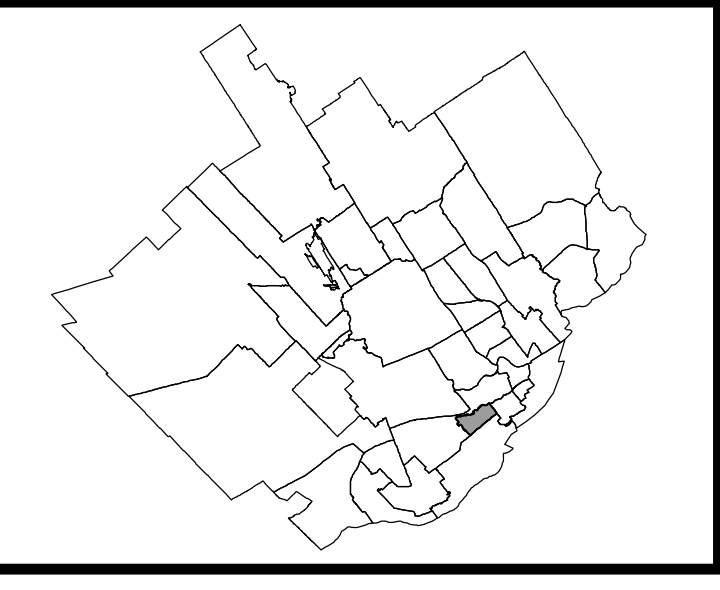
EN VIGUEUR LE : 2013-02-18

Suzanne Verreault  
Présidente  
Arrondissement de La Cité-Limooulu

Grette Boivin  
Secrétaire et administratrice  
Arrondissement de La Cité-Limooulu

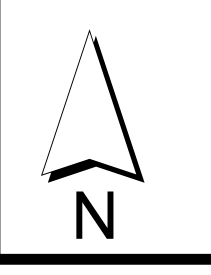
ÉCHELLE : 1:3 500 PLAN N° CA1Q15201





LÉGENDE

- Limite de zone
- ▬▬▬▬ Butte écran
- ▬▬▬▬ Mur écran
- ▬▬▬▬ Écran visuel
- ▬▬▬▬ Zone tampon
- ▬▬▬▬ Autoroute
- +—+ Voie ferrée
- ~ Cours d'eau, lacs ou étangs à débit régulier



APPROBATION DU PLAN INITIAL ET DES AMENDEMENTS

NUMÉRO DE RÈGLEMENT	DESSINÉ PAR	EN VIGUEUR LE
R.C.A.IVQ.4	MM	2010-01-01
R.C.A.IVQ.29	MM	2010-06-30
R.C.A.IVQ.78	MM	2011-08-19
R.C.A.IVQ.66	MM	2011-08-25
R.C.A.IVQ.54	MM	2011-11-01
R.C.A.IVQ.90	MM	2012-01-17
R.C.A.IVQ.153	MM	2013-11-28
R.C.A.IVQ.168	MM	2014-03-12

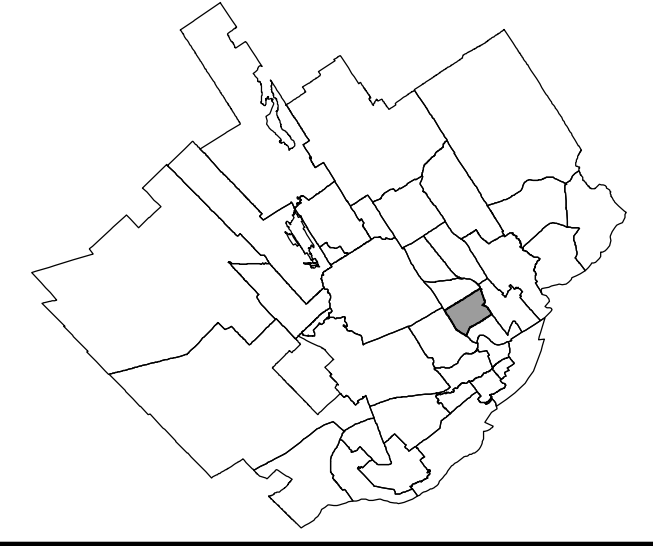
EN VIGUEUR LE : 2014-03-12

Suzanne Veinault  
Présidente

Ginette Boivin  
Secrétaire et administratrice  
Arrondissement de La Cité-Limooulu

ÉCHELLE : 1:2500 PLAN N° CA1Q16Z01





LÉGENDE

- Limite de zone
- ▤ Butte écran
- ▦ Mur écran
- ▧ Écran visuel
- ▨ Zone tampon
- Autoroute
- Voie ferrée
- Cours d'eau, lacs ou étangs à débit régulier

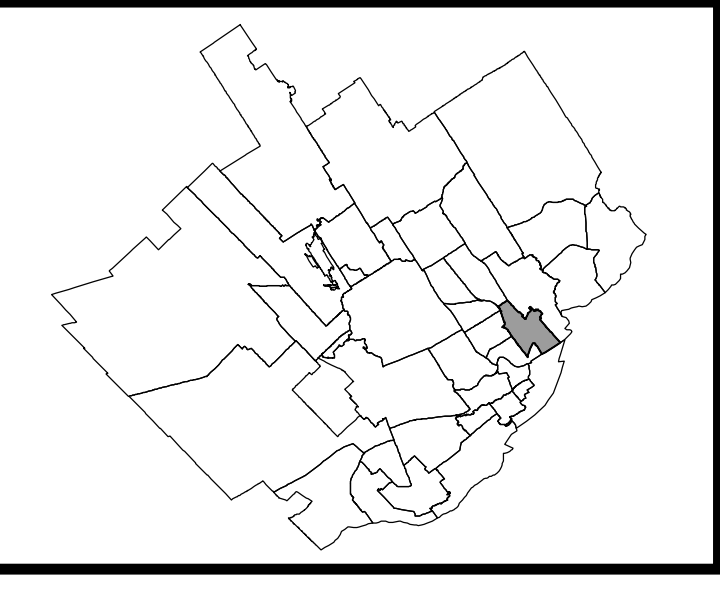


APPROBATION DU PLAN INITIAL ET DES AMENDEMENTS

NUMÉRO DU RÉGLEMENT	SIGNATURE DU DIRECTEUR	DESSINÉ PAR	EN VIGUEUR LE
R.C.A.190-4		M.S.	

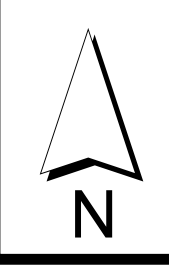
EN VIGUEUR LE : \_\_\_\_\_  
 Suzanne Vermeilh Jacques Vallée  
 Présidente Secrétaire et vice-président  
 Arrondissement de La Cité-Limoine Arrondissement de La Cité-Limoine

ÉCHELLE 1:3 000 PLAN N° CA1Q17Z01



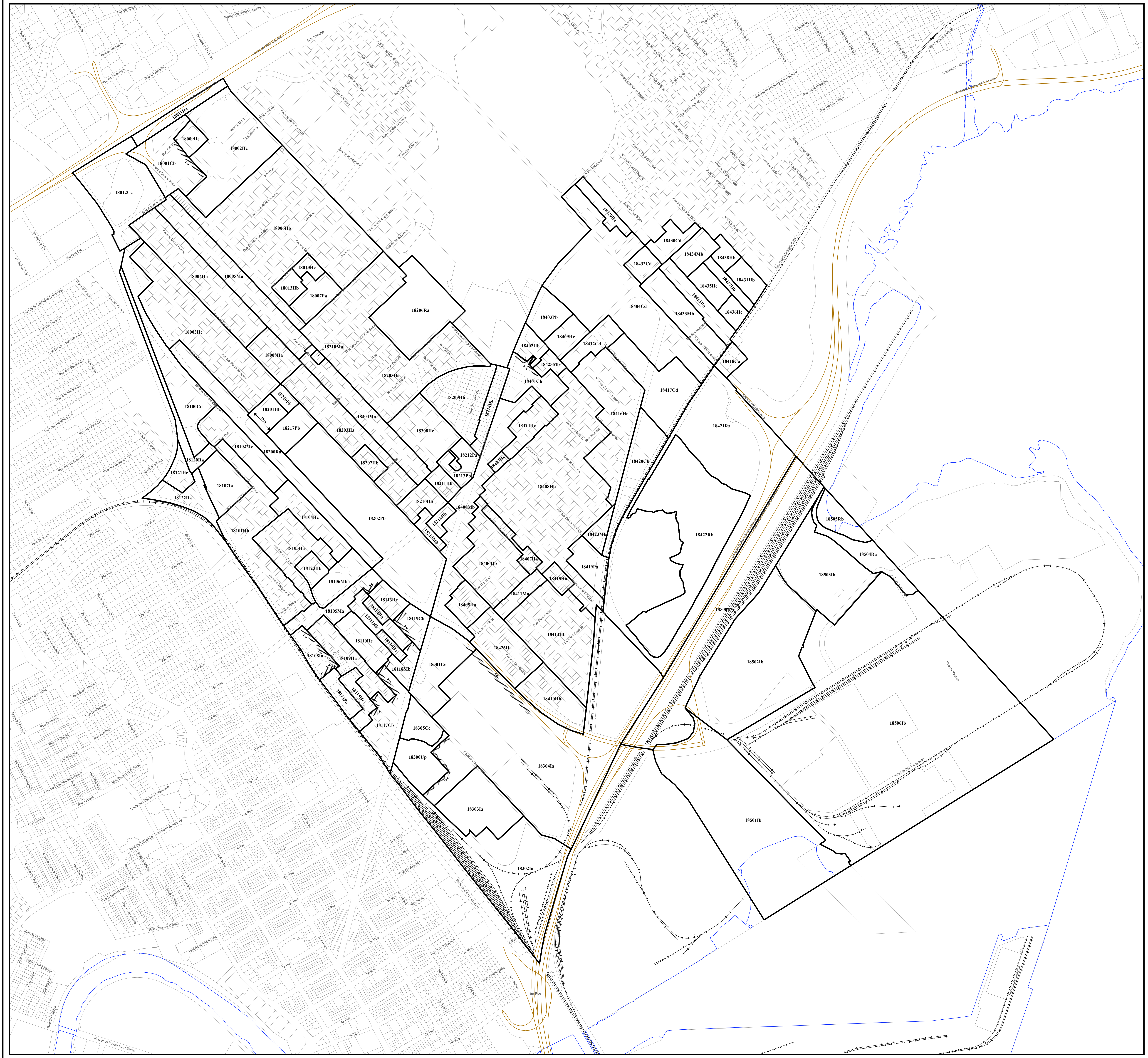
LÉGENDE

- Limite de zone
- ▬▬▬ Butte écran
- ▬▬▬ Mur écran
- ▬▬▬ Écran visuel
- ▬▬▬ Zone tampon
- Autoroute
- Voie ferrée
- Cours d'eau, lacs ou étangs à débit régulier

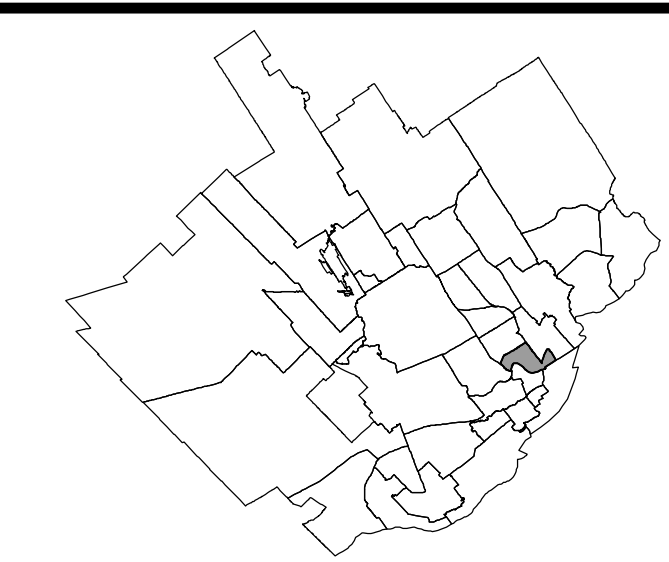


LISTE DES AMENDEMENTS

NUMÉRO DE RÉGLEMENT	DESSINÉ PAR	EN VIGUEUR LE
R.C.A.I.V.Q.4	MM	2010-01-06
R.C.A.I.V.Q.41	MM	2011-02-21
R.C.A.I.V.Q.81	MM	2011-11-23
R.C.A.I.V.Q.87	MM	2012-01-17
R.C.A.I.V.Q.102	MM	2012-03-22
R.C.A.I.V.Q.102	MM	2012-09-04
R.C.A.I.V.Q.140	MM	2013-04-15
R.C.A.I.V.Q.145	MM	2013-08-28
R.C.A.I.V.Q.196	MM	2014-09-04







LÉGENDE

- Limite de zone
- ▬ Butte écran
- ▬ Mur écran
- ▬ Écran visuel
- ▬ Zone tampon
- Autoroute
- Voie ferrée
- Cours d'eau, lacs ou étangs à débit régulier

APPROBATION DU PLAN INITIAL ET DES AMENDEMENTS

NUMÉRO DU RÈGLEMENT	SIGNATURE DU DIRECTEUR	DESSEINÉ PAR	EN VIGUEUR LE
R.C.A. 190.4		MM	2010-08-31
R.C.A. 190.15		MM	2010-08-31

EN VIGUEUR LE : 2010-08-31

Suzanne Verreault  
Présidente  
Arrondissement de la Cité-Limoitou

Jacques Vallée  
Secrétaire administratif  
Arrondissement de la Cité-Limoitou

ÉCHELLE : 1:3 000 PLAN N° CA1Q19Z01





**Légende**

- Aire de protection d'un puits municipal ou d'un ouvrage de captage d'eau
- Cours d'eau servant à l'approvisionnement en eau potable
- Milieu humide
- Érablière
- Limite du périmètre urbain
- Limite de l'arrondissement de La Cité-Limoilou

APPROBATION DU PLAN INITIAL ET DES AMENDEMENTS			
NUMÉRO DU RÉGLEMENT	SIGNATURE DU DIRECTEUR	DESSINÉ PAR	EN VIGUEUR LE
R.C.A.1V.Q.4		M.M.	

**RÈGLEMENT DE L'ARRONDISSEMENT DE LA CITÉ-LIMOILOU SUR L'URBANISME  
ANNEXE I  
CONTRAINTES ENVIRONNEMENTALES**

**VILLE DE QUÉBEC**  
SERVICE DE L'AMÉNAGEMENT DU TERRITOIRE  
DIVISION DE L'URBANISME

Date du plan : 2009-11-01  
No du plan : CA1CE01  
Préparé par : M.M.  
Échelle : 1:12 000

Directeur  
Service de l'aménagement du territoire



APPROBATION DU PLAN INITIAL ET DES AMENDEMENTS			
NUMÉRO DU RÉGLEMENT	SIGNATURE DU DIRECTEUR	DESSINÉ PAR	EN VIGUEUR LE
R.C.A. IV.Q.4		M.M.	

**Légende**

- Forte pente
- Secteur à potentiel karstique
- Limite de l'arrondissement de La Cité-Limoilou

**VILLE DE QUÉBEC**
  
 SERVICE DE L'AMÉNAGEMENT DU TERRITOIRE
   
 DIVISION DE L'URBANISME

**RÈGLEMENT DE L'ARRONDISSEMENT DE LA CITÉ-LIMOILOU SUR L'URBANISME**  
**ANNEXE I**  
**CONTRAINTES NATURELLES**

Date du plan : 2009-11-01      Préparé par : M.M.  
 No du plan : CA1CN01      Échelle : 1:12 000

Directeur  
 Service de l'aménagement du territoire



APPROBATION DU PLAN INITIAL ET DES AMÉNAGEMENTS			
NOMBRE DE RÉGLEMENT	EN VOIES	EN ZONES	EN PLAN
RCA/RG-4	LS	PA	PA

Zone inondable de grand courant ■  
 Zone inondable de faible courant ■

## RÈGLEMENT DE L'ARRONDISSEMENT DE LA CITÉ-LIMOILOU SUR L'URBANISME

### ANNEXE I

### ZONES INONDABLES

FEUILLET 0510  
 RIVIÈRE SAINT-CHARLES



Projection Métrique Transverse Modifiée, fusée 7  
 Surface de référence: ellipsoïde de Clarke, 1866  
 Élévation géodésique: réseau canadien  
 Orthographe: points levés et courbes à équidistance de 0,5 mètre  
 Origine des altitudes: altitudes moyennes de la mer  
 Projet: 701-87  
 Photographie aérienne: 1:5000, 1985  
 Nomenclature géographique: Commission de toponymie  
 Note: Les toponymes sont présentés à l'état qui reviennent par la Commission de toponymie en janvier 1987

Modified Transverse Mercator Projection, zone 7  
 Reference surface: Clarke ellipsoid, 1866  
 Geoid: mean sea level  
 Orthography: spot heights and contour intervals at 0.5 metre  
 Altitude datum: mean sea level  
 Project: 701-87  
 Aerial photography: 1:5000, 1985  
 Geographical nomenclature: Commission de toponymie  
 Note: As of January 1987, place names in brackets had not been approved by the Commission de toponymie