

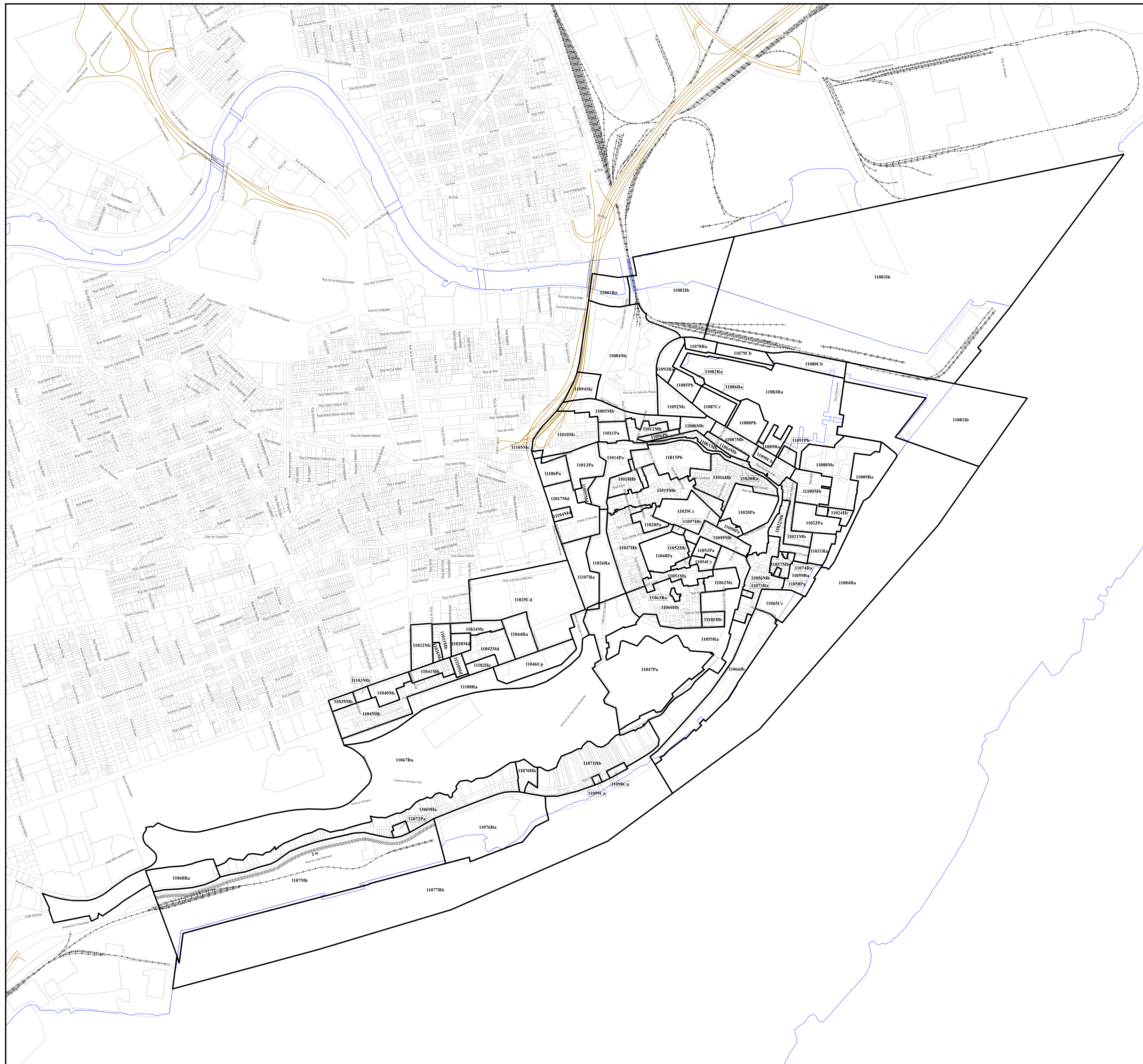
LÉGENDE

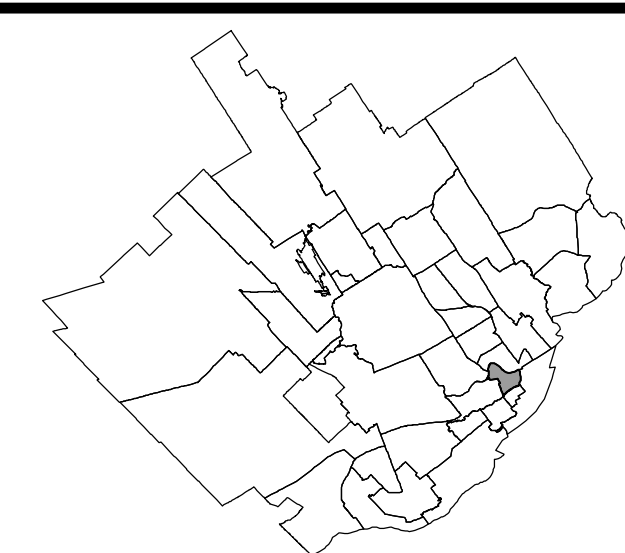
- Limite de zone
- ▨ Butte écran
- ▧ Mur écran
- ▧ Écran visuel
- ⋯ Zone tampon
- Autoroute
- Voie ferrée
- ~ Cours d'eau, lacs ou étangs à débit régulier



LISTE DES AMENDEMENTS

NUMÉRO DE RÈGLEMENT	DESSINÉ PAR	EN VIGUEUR LE
R.C.A.I.V.Q. 4	MM	2010-01-01
R.C.A.I.V.Q. 32	MM	2011-01-11
R.C.A.I.V.Q. 79	MM	2012-02-20
R.C.A.I.V.Q. 100	MM	2014-04-17
R.C.A.I.V.Q. 218	MM	2015-02-16





LÉGENDE

- Limite de zone
- ▬ Butte écran
- ▬ Mur écran
- ▬ Ecran visuel
- ▬ Zone tampon
- Autoroute
- Voie ferrée
- Cours d'eau, lacs ou étangs à débit régulier



APPROBATION DU PLAN INITIAL ET DES AMENDEMENTS

NUMÉRO DU RÈGLEMENT	SIGNATURE DU DIRECTEUR	DESSINÉ PAR	EN VIGUEUR LE
R.C.A.V.Q. 4		MM.	2010-01-06
R.C.A.V.Q. 32		MM.	2013-01-11
R.C.A.V.Q. 47		MM.	2012-05-18
R.C.A.V.Q. 135		MM.	2013-04-09

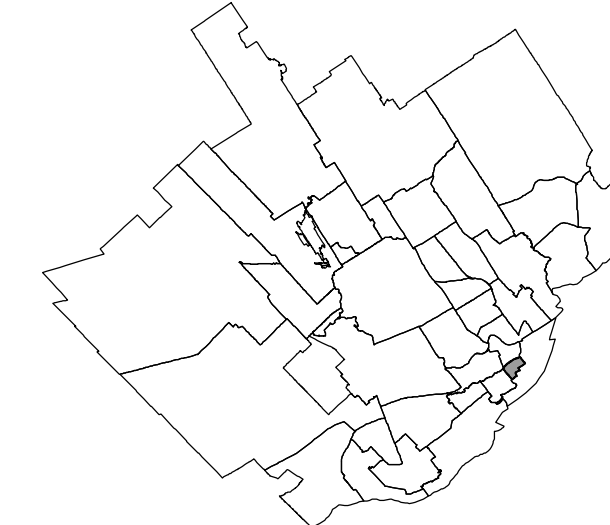
EN VIGUEUR LE : 2013-04-09

Suzanne Vercautl
Présidente
Arrondissement de La Cité-Limooulou









Ginette Boivin
Secrétaire et administratrice
Arrondissement de La Cité-Limooulou

ÉCHELLE : 1:2 500 PLAN N° CA1Q12Z01





LÉGENDE

-  Limite de zone
-  Butte écran
-  Mur écran
-  Écran visuel
-  Zone tampon
-  Autoroute
-  Voie ferrée
-  Cours d'eau, lacs ou étangs à débit régulier



APPROBATION DU PLAN INITIAL ET DES AMENDEMENTS

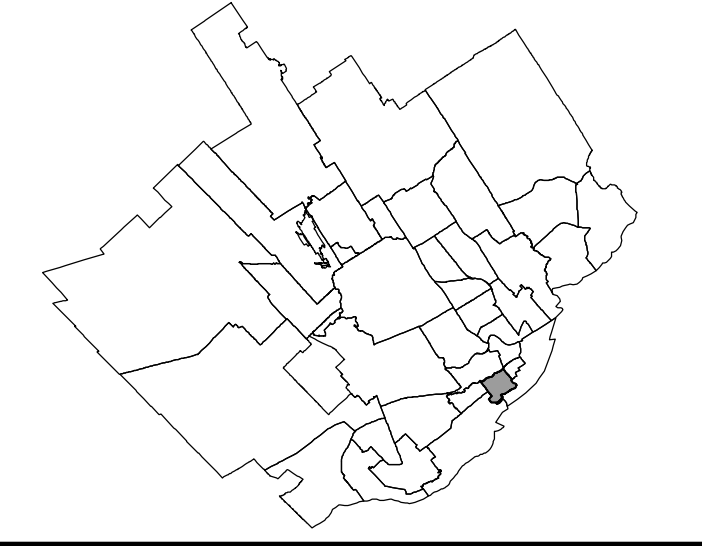
NUMÉRO DU RÉGLEMENT	SIGNATURE DU DIRECTEUR	DESIGNÉ PAR	EN VIGUEUR LE
R.C.A.190-4		MM.	2010-01-05
R.C.A.190-12		MM.	2011-01-11
R.C.A.190-05		MM.	2011-08-19
R.C.A.190-12		MM.	2013-02-28
R.C.A.190-18		MM.	2013-09-23

EN VIGUEUR LE : **2013-09-23**

Suzanne Veinault
Présidente
Arrondissement de La Cité-Limo...
Genevieve Boivin
Secrétaire administrative
Arrondissement de La Cité-Limo...

ÉCHELLE : 1:500 PLAN N° : CA1Q13Z01





LEGENDE

- Limite de zone
- ▬ Butte écran
- ▬ Mur écran
- ▬ Écran visuel
- ▬ Zone tampon
- Autoroute
- Voie ferrée
- Cours d'eau, lacs ou étangs à débit régulier



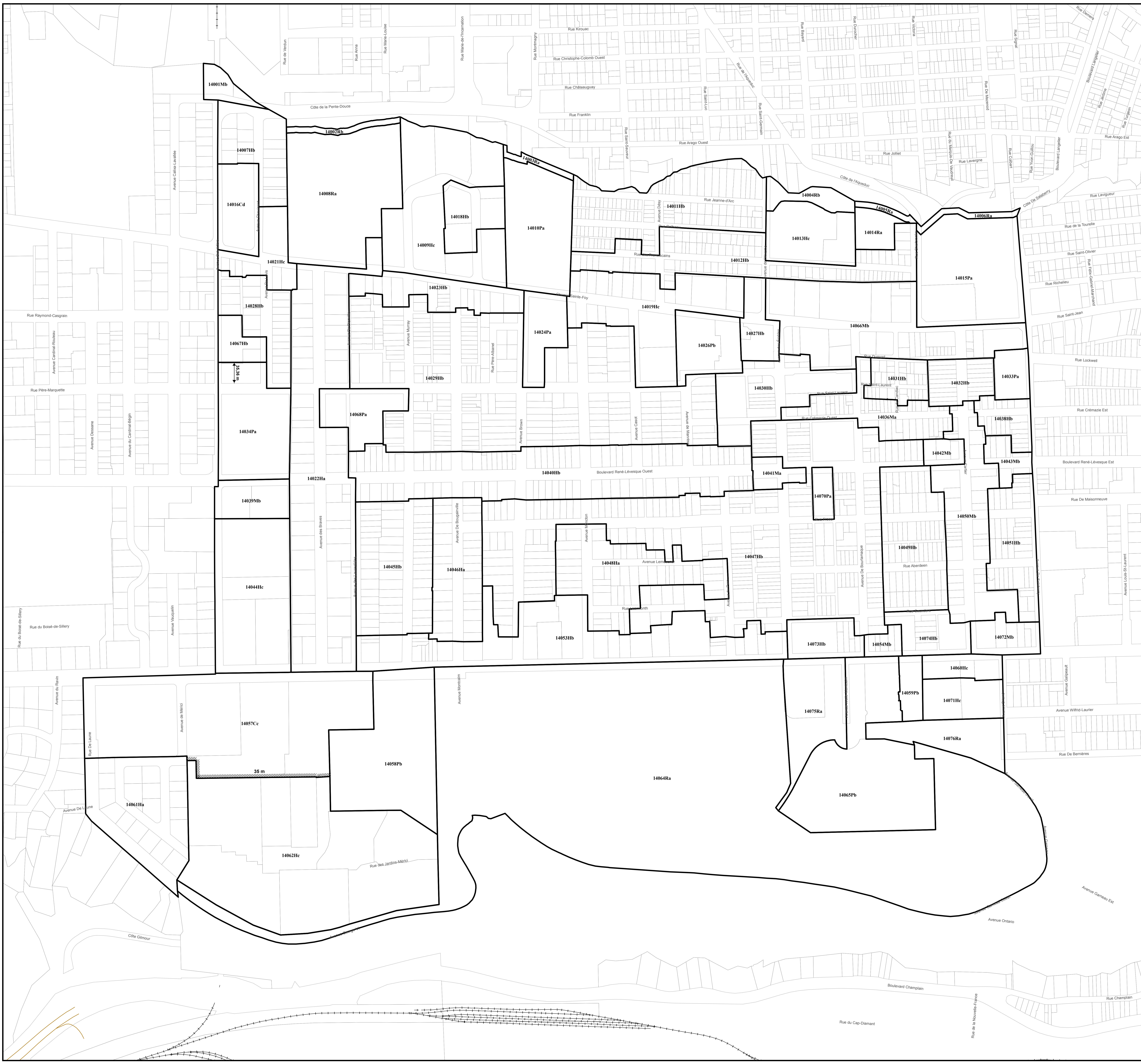
APPROBATION DU PLAN INITIAL ET DES AMENDEMENTS

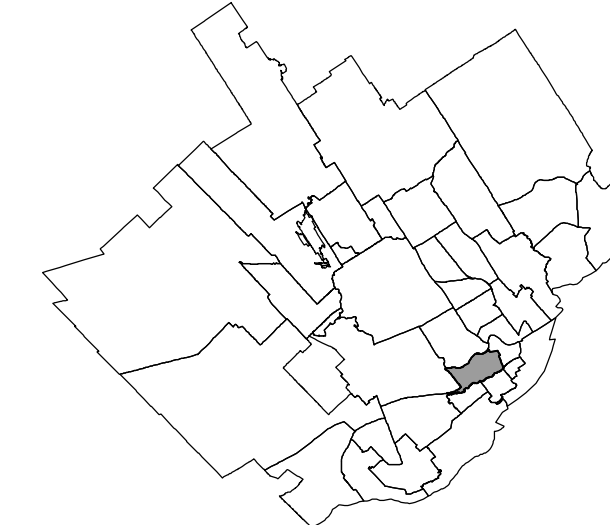
NUMÉRO DU RÈGLEMENT	SIGNATURE DU DIRECTEUR	DESIGNÉ PAR	EN VIGUEUR LE
R.C.A.130.4		M.M.	2010-01-06
R.C.A.130.32		M.M.	2011-01-11
R.C.A.130.67		M.M.	2011-09-21

EN VIGUEUR LE : 2011-09-21

Suzanne Verreault
Présidente
Arrondissement de La Cité-Limo...
Gretta Bejevy
Secrétaire et administratrice
Arrondissement de La Cité-Limo...

ÉCHELLE : 1:200 PLAN N° CA1Q14Z01





LEGENDE

- Limite de zone
- ▬▬▬▬ Butte écran
- ▬▬▬▬ Mur écran
- ▬▬▬▬ Écran visuel
- ▬▬▬▬ Zone tampon
- Autoroute
- Voie ferrée
- Cours d'eau, lacs ou étangs à débit régulier



APPROBATION DU PLAN INITIAL ET DES AMENDEMENTS

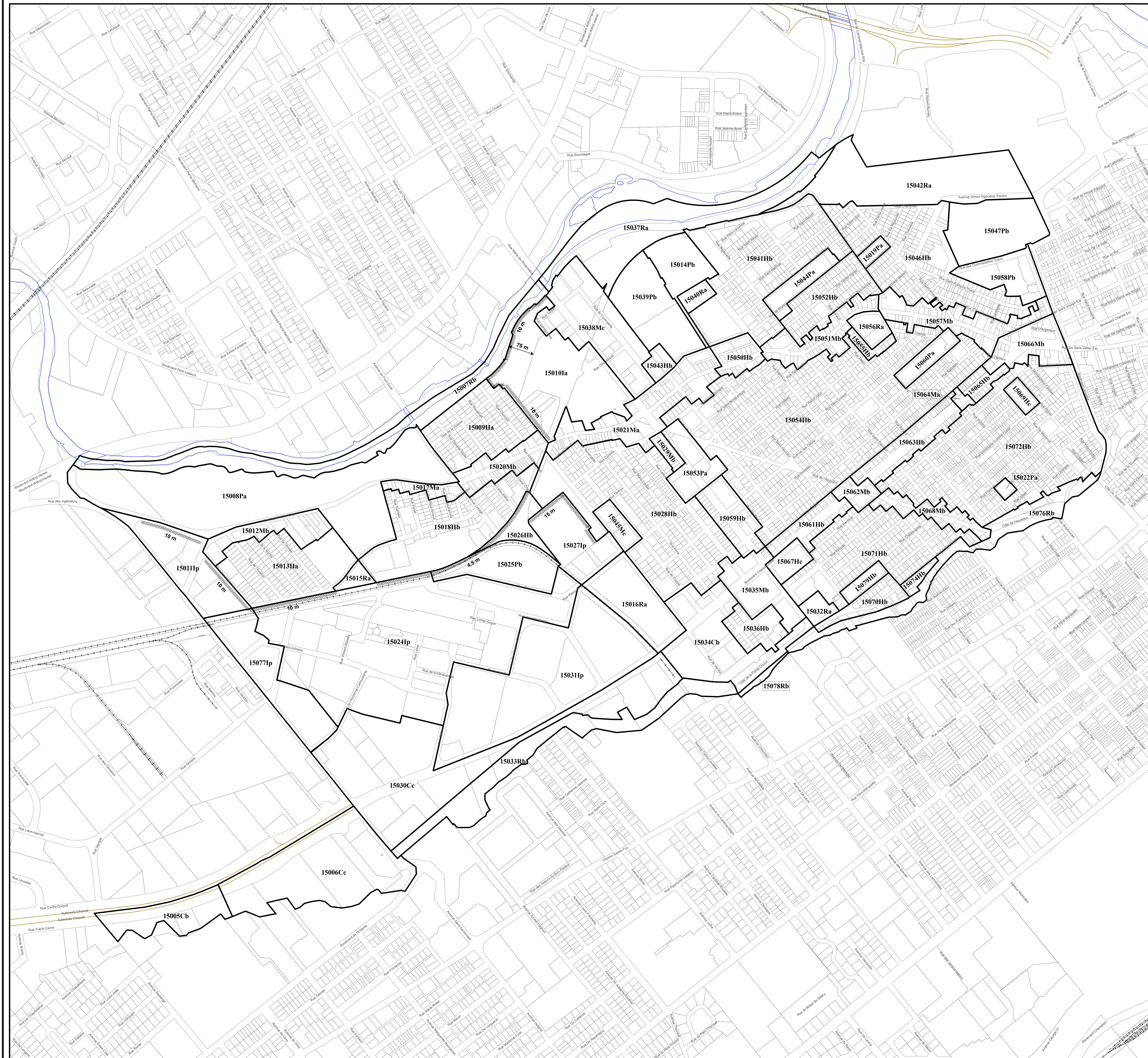
NUMÉRO DU RÈGLEMENT	SIGNATURE DU DIRECTEUR	DESIGNÉ PAR	EN VIGUEUR LE
R.C.A.I.VQ.4		M.M.	2010-01-07
R.C.A.I.VQ.02		M.M.	2010-10-28
R.C.A.I.VQ.04		M.M.	2011-11-07
R.C.A.I.VQ.01		M.M.	2012-04-16
R.C.A.I.VQ.10		M.M.	2013-02-18

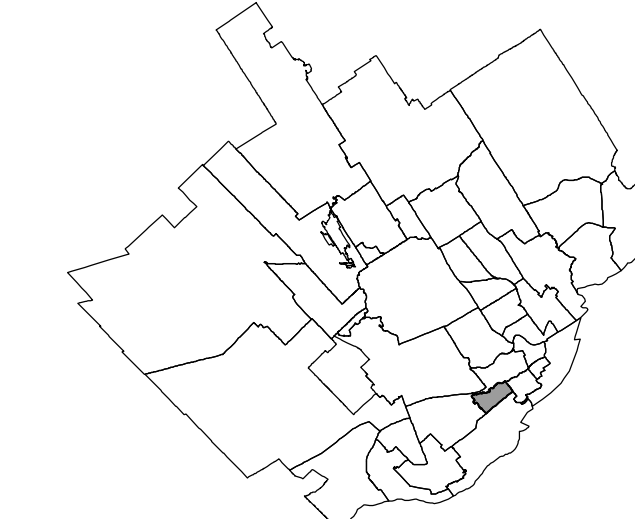
EN VIGUEUR LE : 2013-02-18

Suzanne Verreault
Présidente
Arrondissement de La Cité-Limooulu

Grégoire Boivin
Secrétaire et administrateur
Arrondissement de La Cité-Limooulu

ÉCHELLE : 1:3 500 PLAN N° CA1Q15201





LÉGENDE

- Limite de zone
- ▬▬▬ Butte écran
- ▬▬▬ Mur écran
- ▬▬▬ Écran visuel
- ▬▬▬ Zone tampon
- ▬▬▬ Autoroute
- +— Voie ferrée
- ~ Cours d'eau, lacs ou étangs à débit régulier



APPROBATION DU PLAN INITIAL ET DES AMENDEMENTS

NUMÉRO DE RÈGLEMENT	DESSINÉ PAR	EN VIGUEUR LE
R.C.A.IVQ.4	MM	2010-01-01
R.C.A.IVQ.29	MM	2010-06-30
R.C.A.IVQ.78	MM	2011-08-19
R.C.A.IVQ.66	MM	2011-08-25
R.C.A.IVQ.54	MM	2011-11-01
R.C.A.IVQ.90	MM	2012-01-17
R.C.A.IVQ.153	MM	2013-11-28
R.C.A.IVQ.168	MM	2014-03-12

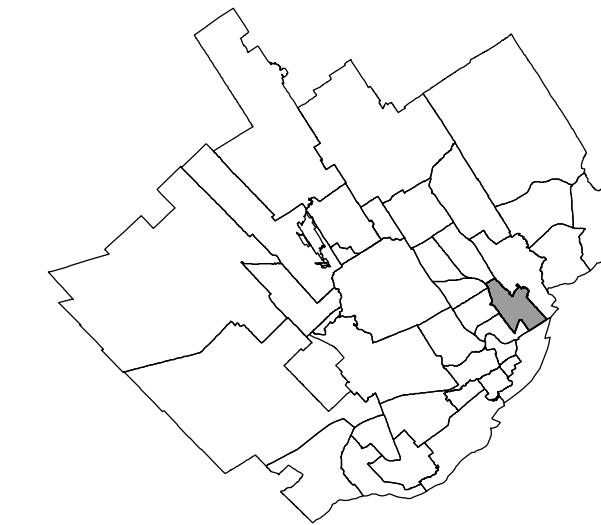
EN VIGUEUR LE : 2014-03-12

Suzanne Veinault
Présidente

Ginette Boivin
Secrétaire et administratrice
Arrondissement de La Cité-Limooulu

ÉCHELLE : 1:2 500 PLAN N° CA1Q16Z01





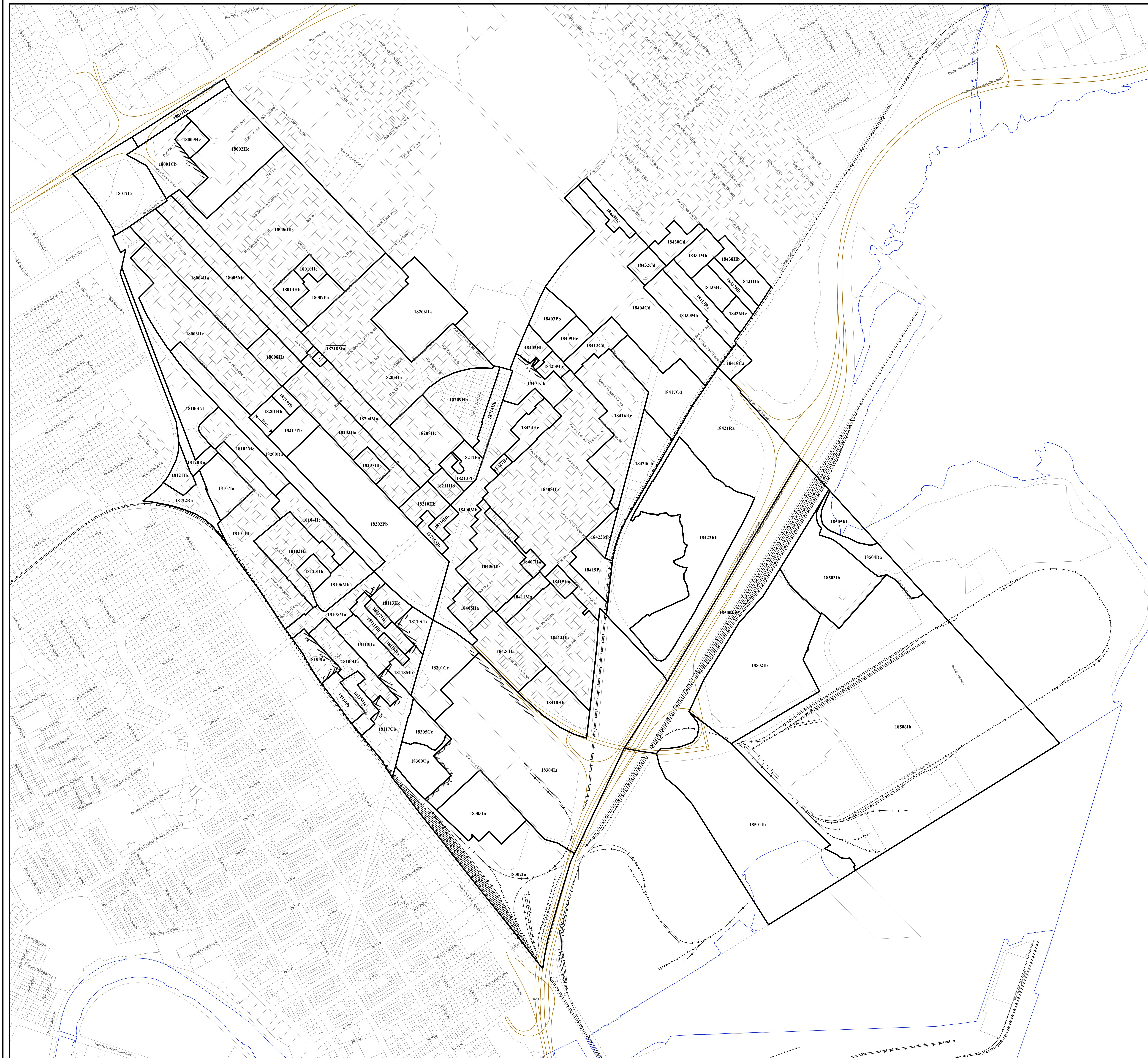
LÉGENDE

- Limite de zone
- ▬ Butte écran
- ▬ Mur écran
- ▬ Écran visuel
- ▬ Zone tampon
- Autoroute
- Voie ferrée
- Cours d'eau, lacs ou étangs à débit régulier



LISTE DES AMENDEMENTS

NUMÉRO DE RÉGLEMENT	DESSINÉ PAR	EN VIGUEUR LE
R.C.A.I.V.Q.4	M.M.	2010-01-06
R.C.A.I.V.Q.41	M.M.	2011-02-21
R.C.A.I.V.Q.81	M.M.	2011-11-23
R.C.A.I.V.Q.87	M.M.	2012-01-17
R.C.A.I.V.Q.102	M.M.	2012-03-22
R.C.A.I.V.Q.102	M.M.	2012-09-04
R.C.A.I.V.Q.140	M.M.	2013-04-15
R.C.A.I.V.Q.145	M.M.	2013-08-28
R.C.A.I.V.Q.196	M.M.	2014-09-04
R.C.A.I.V.Q.198	M.M.	2014-12-12





LÉGENDE

- Limite de zone
- ▬ Butte écran
- ▬ Mur écran
- ▬ Écran visuel
- ▬ Zone tampon
- Autoroute
- Voie ferrée
- Cours d'eau, lacs ou étangs à débit régulier

APPROBATION DU PLAN INITIAL ET DES AMENDEMENTS

NUMÉRO DU RÉGLEMENT	SIGNATURE DU DIRECTEUR	DESSEINÉ PAR	EN VIGUEUR LE
R.C.A. 110.4		M.M.	2010-04-06
R.C.A. 150.15		M.M.	2010-08-31

EN VIGUEUR LE : 2010-08-31

Suzanne Verreault
Présidente
Arrondissement de La Cité-Limoitou







Jacques Vallée
Secrétaire et administrateur
Arrondissement de La Cité-Limoitou

ÉCHELLE : 1:3 000 PLAN N° CA1Q19Z01





Légende

-  Aire de protection d'un puits municipal ou d'un ouvrage de captage d'eau
-  Cours d'eau servant à l'approvisionnement en eau potable
-  Milieu humide
-  Érablière
-  Limite du périmètre urbain
-  Limite de l'arrondissement de La Cité-Limoilou

APPROBATION DU PLAN INITIAL ET DES AMENDEMENTS			
NUMÉRO DU RÉGLEMENT	SIGNATURE DU DIRECTEUR	DESSINÉ PAR	EN VIGUEUR LE
R.C.A.IV.Q.4		M.M.	

**RÈGLEMENT DE L'ARRONDISSEMENT DE LA CITÉ-LIMOILOU SUR L'URBANISME
ANNEXE I
CONTRAINTES ENVIRONNEMENTALES**

VILLE DE QUÉBEC
SERVICE DE L'AMÉNAGEMENT DU TERRITOIRE
DIVISION DE L'URBANISME

Date du plan : 2009-11-01
No du plan : CA1CE01
Préparé par : M.M.
Échelle : 1:12 000

Directeur
Service de l'aménagement du territoire



APPROBATION DU PLAN INITIAL ET DES AMENDEMENTS			
NUMÉRO DU RÉGLEMENT	SIGNATURE DU DIRECTEUR	DESSINÉ PAR	EN VIGUEUR LE
R.C.A. IV.Q.4		M.M.	

Légende

- Forte pente
- Secteur à potentiel karstique
- Limite de l'arrondissement de La Cité-Limoilou

VILLE DE QUÉBEC

 SERVICE DE L'AMÉNAGEMENT DU TERRITOIRE

 DIVISION DE L'URBANISME

RÈGLEMENT DE L'ARRONDISSEMENT DE LA CITÉ-LIMOILOU SUR L'URBANISME

ANNEXE I

CONTRAINTES NATURELLES

Date du plan : 2009-11-01 Préparé par : M.M.

No du plan : CA1CN01 Échelle : 1:12 000

Directeur
 Service de l'aménagement du territoire




APPROBATION DU PLAN INITIAL ET DES AMÉNAGEMENTS			
NOMBRE DE RÉGLEMENT	EN VOIES		DÉROGÉ
	LS	PAK	
RCARVQ-4			

Zone inondable de grand courant
Zone inondable de faible courant

RÈGLEMENT DE L'ARRONDISSEMENT DE LA CITÉ-LIMOILOU SUR L'URBANISME ANNEXE I ZONES INONDABLES

FEUILLET 0510
RIVIÈRE SAINT-CHARLES



Projection Métrique Transverse Modifiée, fusée 7
Surface de référence: ellipsoïde de Clarke, 1866
Élévation géodésique: réseau canadien
Cotes élévées au-dessus du niveau moyen de la mer
Projet: 701-87
Photographie aérienne: 1:5000, 1985
Nomenclature géographique: Commission de toponymie
Note: Les toponymes sont présentés à l'état qui ont été approuvés par la Commission de toponymie en janvier 1987

Modified Transverse Mercator Projection, zone 7
Reference surface: Clarke ellipsoid, 1866
Geoid network: national network
Altitude datum: mean sea level
Project: 701-87
Aerial photography: 1:5000, 1985
Geographical nomenclature: Commission de toponymie
Note: As of January 1987, place names in brackets had not been approved by the Commission de toponymie