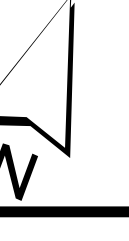


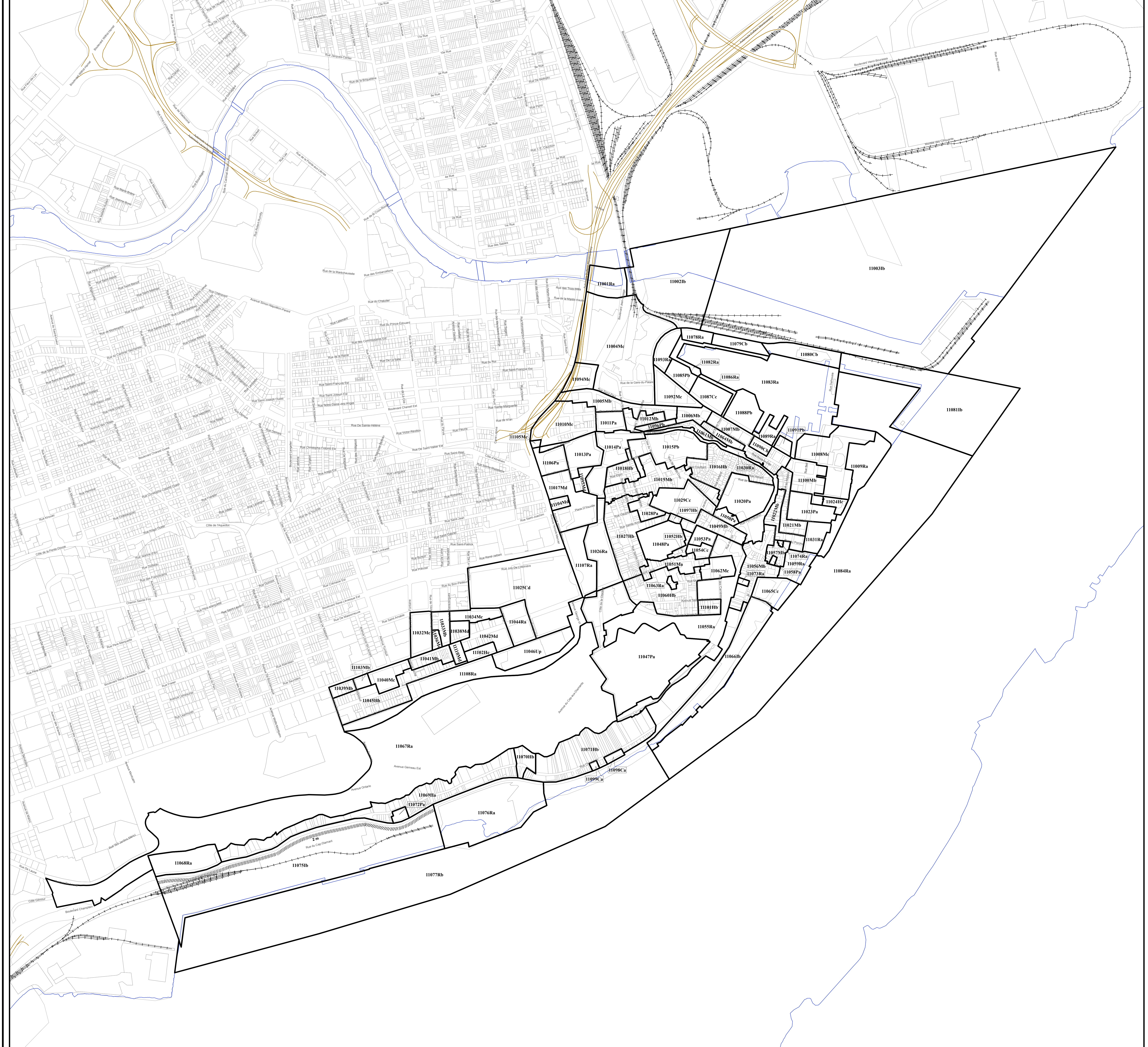
LÉGENDE

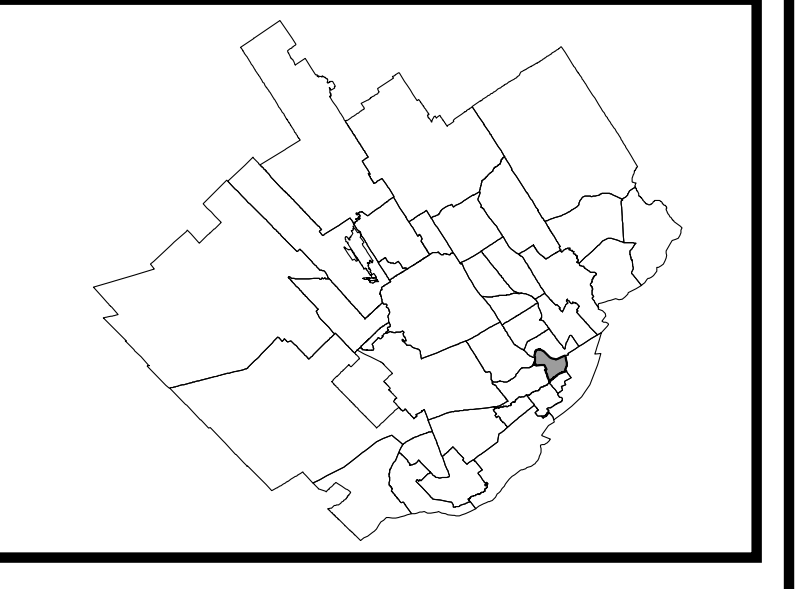
- Limite de zone
- ▨ Butte écran
- ▨ Mur écran
- ▨ Écran visuel
- ⋯ Zone tampon
- Autoroute
- Voie ferrée
- Cours d'eau, lacs ou étangs à débit régulier











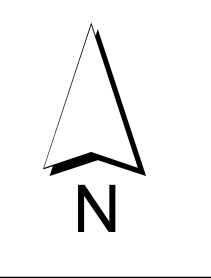
LISTE DES AMENDMENTS

NUMÉRO DE RÈGLEMENT	DESSINÉ PAR	EN VIGUEUR LE
R.C.A.I.V.Q. 4	MM	2010-01-01
R.C.A.I.V.Q. 32	MM	2011-01-11
R.C.A.I.V.Q. 79	MM	2012-02-20
R.C.A.I.V.Q. 130	MM	2014-04-17
R.C.A.I.V.Q. 218	MM	2015-02-16





- LÉGENDE**
-  Limite de zone
  -  Butte écran
  -  Mur écran
  -  Écran visuel
  -  Zone tampon
  -  Autoroute
  -  Voie ferrée
  -  Cours d'eau, lacs ou étangs à débit régulier

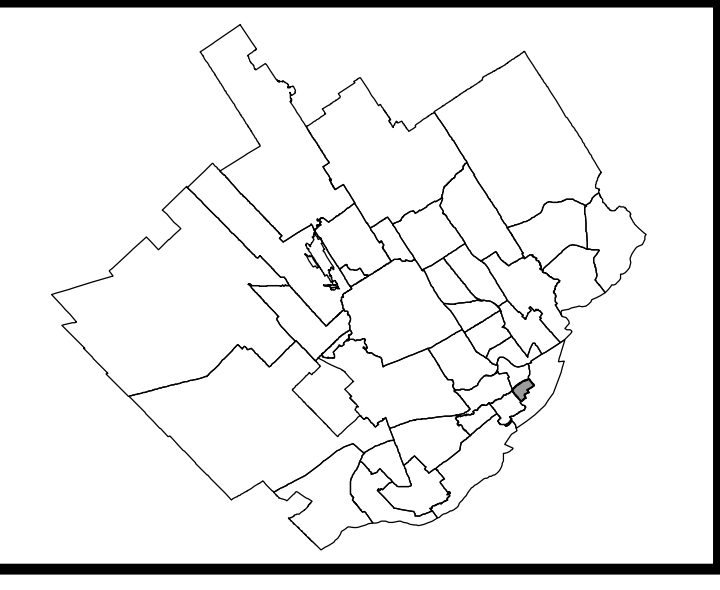


**LISTE DES AMENDMENTS**

NUMÉRO DU RÉGLEMENT	DESSINÉ PAR	EN VIGUEUR LE
R.C.A.I.V.Q. 4	M.M.	2010-01-05
R.C.A.I.V.Q. 32	M.M.	2011-01-11
R.C.A.I.V.Q. 47	M.M.	2012-05-18
R.C.A.I.V.Q. 135	M.M.	2013-04-09
R.C.A.I.V.Q. 233	M.M.	2015-05-29

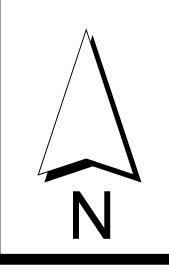
EN VIGUEUR LE : **2015-05-29**





LÉGENDE

- Limite de zone
- ▬▬▬ Butte écran
- ▬▬ Mur écran
- ▬▬▬▬ Écran visuel
- ▬▬▬▬ Zone tampon
- Autoroute
- Voie ferrée
- Cours d'eau, lacs ou étangs à débit régulier



APPROBATION DU PLAN INITIAL ET DES AMENDEMENTS

NUMÉRO DU RÈGLEMENT	SIGNATURE DU DIRECTEUR	DESIGNÉ PAR	EN VIGUEUR LE
R.C.A.190-4		M.M.	2010-01-06
R.C.A.190-12		M.M.	2011-01-11
R.C.A.190-03		M.M.	2011-08-19
R.C.A.190-12		M.M.	2013-02-28
R.C.A.190-18		M.M.	2013-09-23

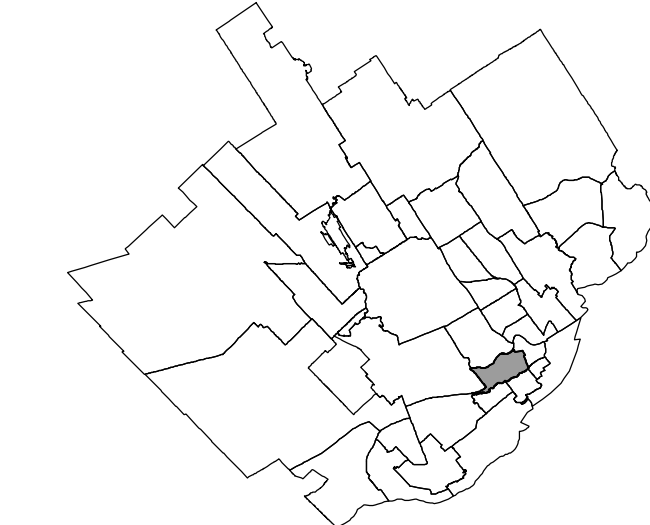
EN VIGUEUR LE : 2013-09-23

Suzanne Vercauteren, Présidente, Arrondissement de La Cité-Limooulou  
Ginette Boivin, Secrétaire et administratrice, Arrondissement de La Cité-Limooulou

ÉCHELLE : 1:500 PLAN N° CA1Q13Z01

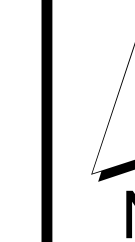






LEGENDE

- Limite de zone
- ▬▬▬▬ Butte écran
- ▬▬▬▬ Mur écran
- ▬▬▬▬ Écran visuel
- ▬▬▬▬ Zone tampon
- Autoroute
- Voie ferrée
- Cours d'eau, lacs ou étangs à débit régulier



APPROBATION DU PLAN INITIAL ET DES AMENDEMENTS

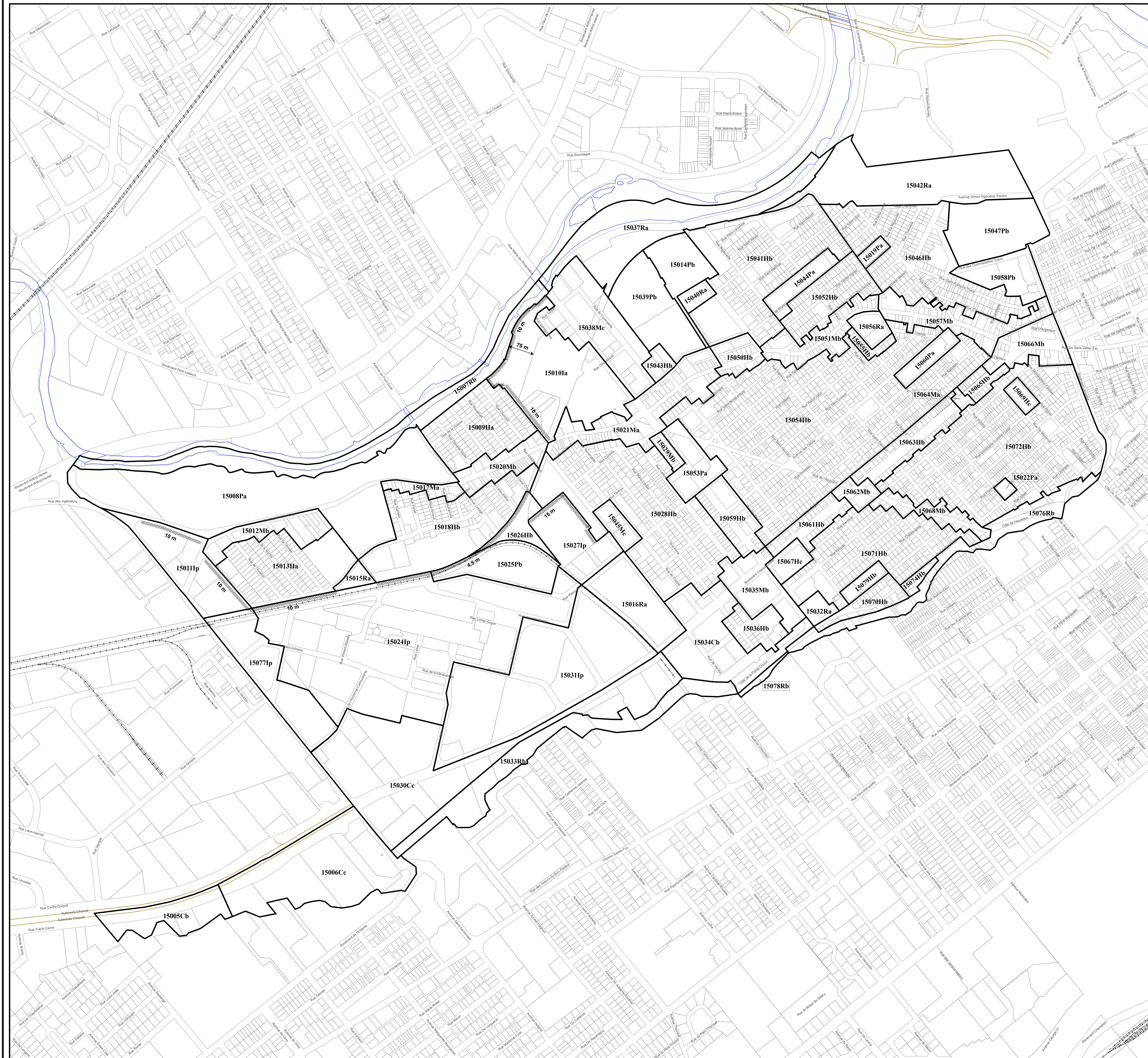
NUMÉRO DU RÈGLEMENT	SIGNATURE DU DIRECTEUR	DESIGNÉ PAR	EN VIGUEUR LE
R.C.A.I.VQ.4		M.M.	2010-01-07
R.C.A.I.VQ.02		M.M.	2010-10-28
R.C.A.I.VQ.04		M.M.	2011-11-07
R.C.A.I.VQ.01		M.M.	2012-04-16
R.C.A.I.VQ.10		M.M.	2013-02-18

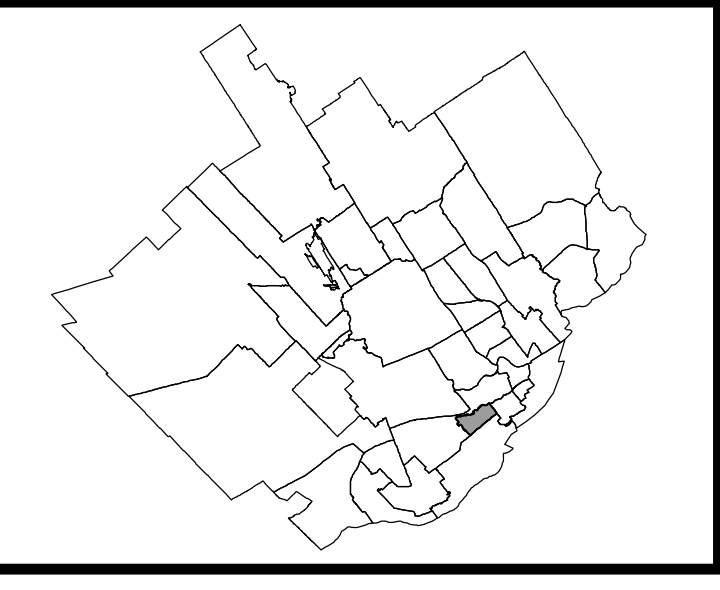
EN VIGUEUR LE : 2013-02-18

Suzanne Verreault  
Présidente  
Arrondissement de La Cité-Limooulu

Grette Boivin  
Secrétaire et administratrice  
Arrondissement de La Cité-Limooulu

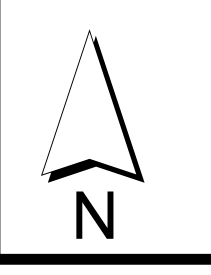
ÉCHELLE : 1:3 500 PLAN N° CA1Q15201





LÉGENDE

- Limite de zone
- ▬▬▬ Butte écran
- ▬▬ Mur écran
- ▬▬▬▬ Écran visuel
- ⋯ Zone tampon
- ⚡ Autoroute
- +— Voie ferrée
- ~ Cours d'eau, lacs ou étangs à débit régulier



APPROBATION DU PLAN INITIAL ET DES AMENDEMENTS

NUMÉRO DE RÈGLEMENT	DESSINÉ PAR	EN VIGUEUR LE
R.C.A.IVQ.4	MM	2010-01-01
R.C.A.IVQ.29	MM	2010-06-30
R.C.A.IVQ.78	MM	2011-08-19
R.C.A.IVQ.66	MM	2011-08-25
R.C.A.IVQ.54	MM	2011-11-01
R.C.A.IVQ.90	MM	2012-01-17
R.C.A.IVQ.153	MM	2013-11-28
R.C.A.IVQ.168	MM	2014-03-12

EN VIGUEUR LE : 2014-03-12

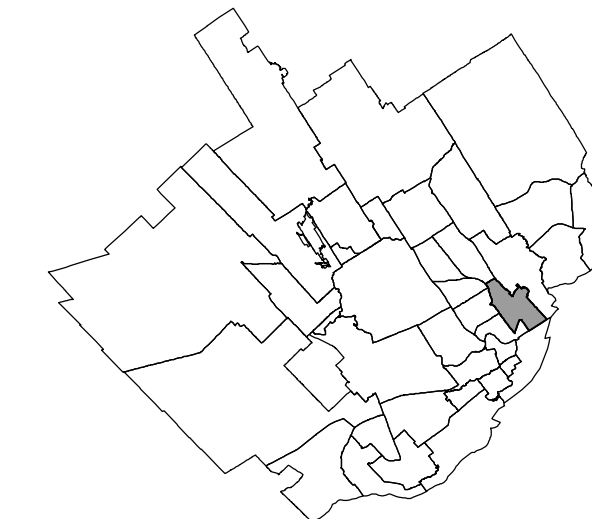
Suzanne Veinault  
Présidente

Ginette Boguevin  
Secrétaire et administratrice  
Arrondissement de La Cité-Limooulu

ÉCHELLE : 1:2500 PLAN N° CA1Q16Z01

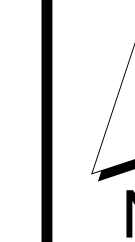






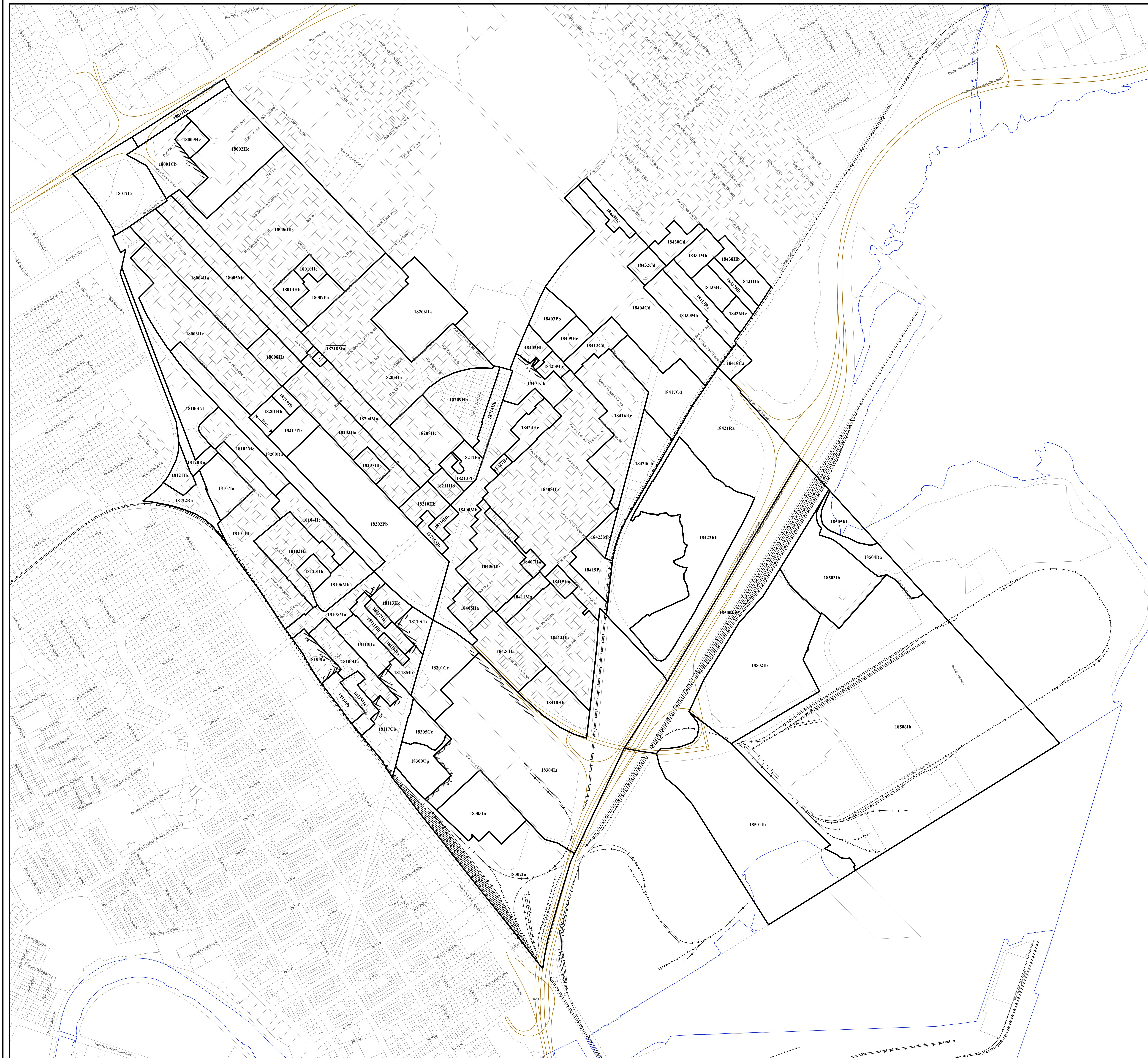
LÉGENDE

- Limite de zone
- ▨ Butte écran
- ▩ Mur écran
- ▨ Écran visuel
- ▨ Zone tampon
- Autoroute
- Voie ferrée
- Cours d'eau, lacs ou étangs à débit régulier



LISTE DES AMENDEMENTS

NUMÉRO DE RÉGLEMENT	DESSINÉ PAR	EN VIGUEUR LE
R.C.A.I.V.Q.4	M.M.	2010-01-06
R.C.A.I.V.Q.41	M.M.	2011-02-21
R.C.A.I.V.Q.81	M.M.	2011-11-23
R.C.A.I.V.Q.87	M.M.	2012-01-17
R.C.A.I.V.Q.102	M.M.	2012-03-22
R.C.A.I.V.Q.102	M.M.	2012-09-04
R.C.A.I.V.Q.140	M.M.	2013-04-15
R.C.A.I.V.Q.145	M.M.	2013-08-28
R.C.A.I.V.Q.196	M.M.	2014-09-04
R.C.A.I.V.Q.198	M.M.	2014-12-12







LÉGENDE

- Limite de zone
- ▬ Butte écran
- ▬ Mur écran
- ▬ Écran visuel
- ⋯ Zone tampon
- Autoroute
- Voie ferrée
- Cours d'eau, lacs ou étangs à débit régulier

APPROBATION DU PLAN INITIAL ET DES AMENDEMENTS

NUMÉRO DU RÉGLEMENT	SIGNATURE DU DIRECTEUR	DESINÉ PAR	EN VIGUEUR LE
R.C.A. (V.Q.) 4		M.M.	2010-03-06
R.C.A. (V.Q.) 15		M.M.	2010-08-31

EN VIGUEUR LE : 2010-08-31

Suzanne Verreault  
Présidente  
Arrondissement de la Cité-Limoitou







Jacques Vallée  
Secrétaire et administrateur  
Arrondissement de la Cité-Limoitou

ÉCHELLE : 1:3 000 PLAN N° CA1Q19Z01





**Légende**

-  Aire de protection d'un puits municipal ou d'un ouvrage de captage d'eau
-  Cours d'eau servant à l'approvisionnement en eau potable
-  Milieu humide
-  Érablière
-  Limite du périmètre urbain
-  Limite de l'arrondissement de La Cité-Limoilou

APPROBATION DU PLAN INITIAL ET DES AMENDEMENTS			
NUMÉRO DU RÉGLEMENT	SIGNATURE DU DIRECTEUR	DESSINÉ PAR	EN VIGUEUR LE
R.C.A.IV.Q.4		M.M.	



APPROBATION DU PLAN INITIAL ET DES AMENDEMENTS			
NUMÉRO DU RÉGLEMENT	SIGNATURE DU DIRECTEUR	DESSINÉ PAR	EN VIGUEUR LE
R.C.A. IV.Q.4		M.M.	

**Légende**

- Forte pente
- Secteur à potentiel karstique
- Limite de l'arrondissement de La Cité-Limoilou



**VILLE DE QUÉBEC**

SERVICE DE L'AMÉNAGEMENT DU TERRITOIRE  
DIVISION DE L'URBANISME

**RÈGLEMENT DE L'ARRONDISSEMENT DE LA CITÉ-LIMOILOU SUR L'URBANISME**  
**ANNEXE I**  
**CONTRAINTES NATURELLES**

Date du plan : 2009-11-01      Préparé par : M.M.

No du plan : CA1CN01      Échelle : 1:12 000

Directeur  
Service de l'aménagement du territoire




APPROBATION DU PLAN INITIAL ET DES AMÉNAGEMENTS			
NOMBRE DE RÉGLEMENT	EN VOIES		DATE
	LS	PAK	
1			

Zone inondable de grand courant  
Zone inondable de faible courant

## RÈGLEMENT DE L'ARRONDISSEMENT DE LA CITÉ-LIMOILOU SUR L'URBANISME ANNEXE I ZONES INONDABLES

FEUILLET 0510  
RIVIÈRE SAINT-CHARLES



Projection Métrique Transverse Modifiée, fuseau 7  
Surface de référence: ellipsoïde de Clarke, 1866  
Élévation géodésique: réseau canadien  
Cotes élévées au-dessus du niveau moyen de la mer  
Projet: 701-87  
Photographie aérienne: 1:5000, 1985  
Nomenclature géographique: Commission de toponymie  
Note: Les toponymes sont présentés à l'état qui ont été approuvés par la Commission de toponymie en janvier 1987

Modified Transverse Mercator Projection, zone 7  
Reference surface: Clarke ellipsoid, 1866  
Geoid network: national network  
Altitude datum: mean sea level  
Project: 701-87  
Aerial photography: 1:5000, 1985  
Geographical nomenclature: Commission de toponymie  
Note: As of January 1987, place names in brackets had not been approved by the Commission de toponymie