

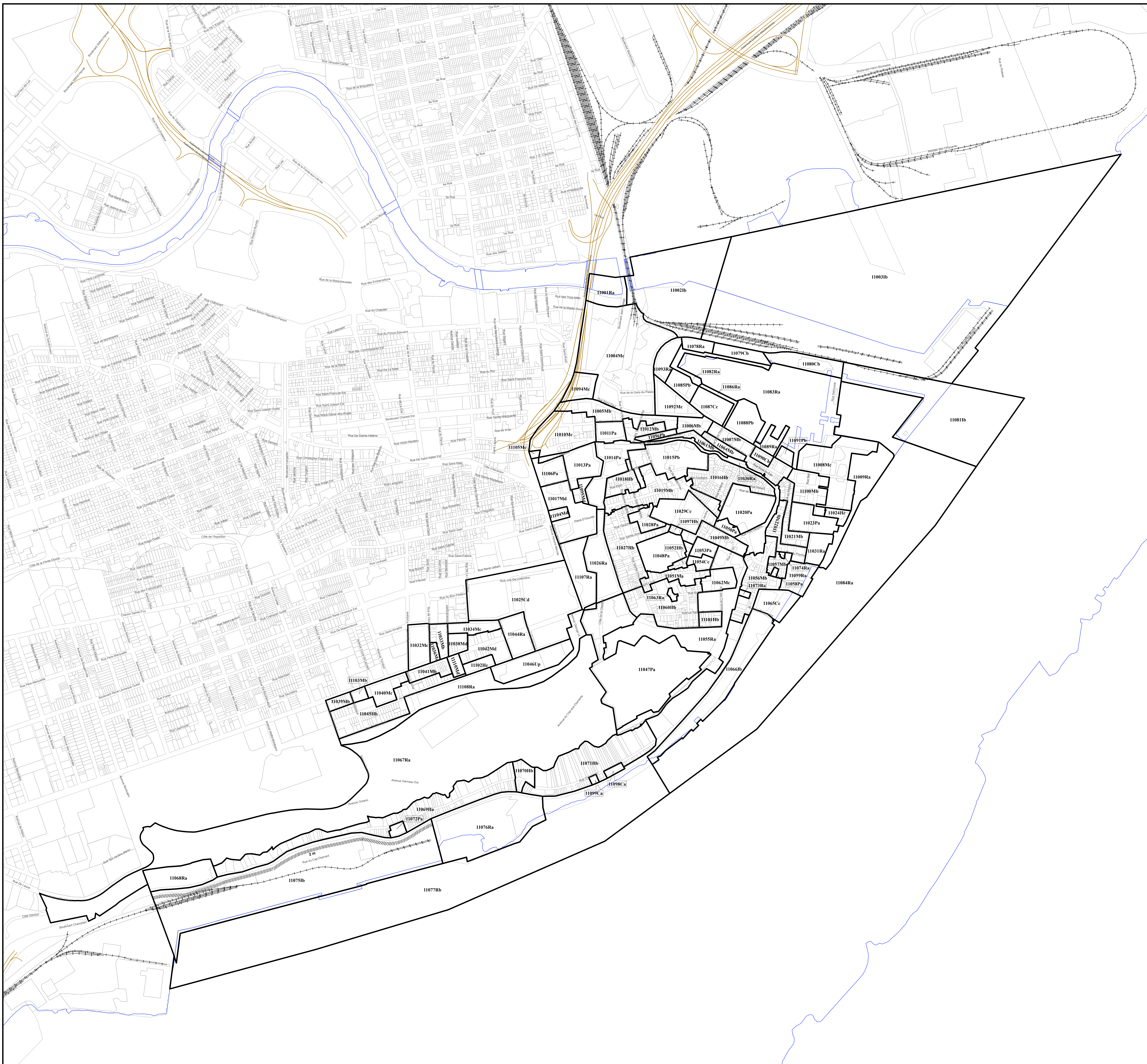
LÉGENDE

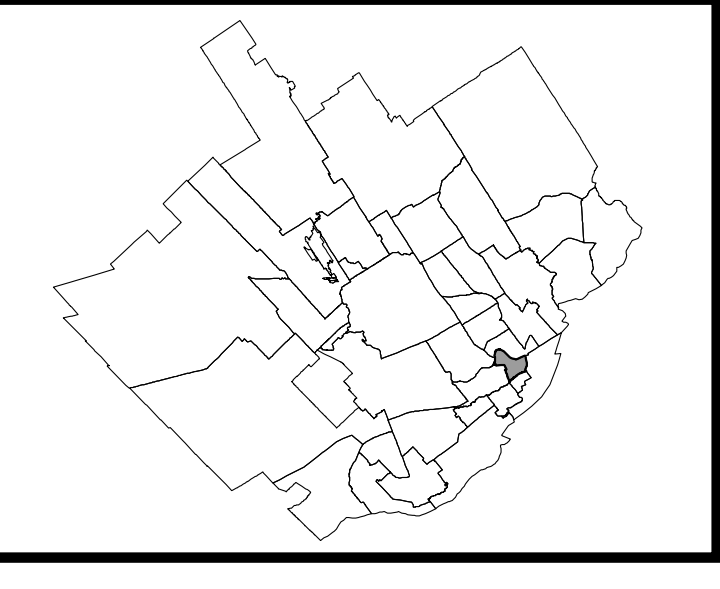
- Limite de zone
- ███ Butte écran
- ███ Mur écran
- /////// Écran visuel
- ~~~~~ Zone tampon
- Autoroute
- Voie ferrée
- Cours d'eau, lacs ou étangs à débit régulier

LISTE DES AMENDEMENTS

NUMÉRO DE RÈGLEMENT	DESSINÉ PAR	EN VIGUEUR LE
R.C.A.I.V.Q. 4	MM	2010-01-01
R.C.A.I.V.Q. 32	MM	2011-01-11
R.C.A.I.V.Q. 70	MM	2012-02-20
R.C.A.I.V.Q. 100	MM	2014-04-17
R.C.A.I.V.Q. 218	MM	2015-02-16

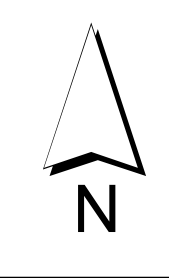
EN VIGUEUR LE : 2015-02-16





LÉGENDE

- Limite de zone
- ▬ Butte écran
- ▬ Mur écran
- ▬ Écran visuel
- ⋯ Zone tampon
- Autoroute
- Voie ferrée
- Cours d'eau, lacs ou étangs à débit régulier

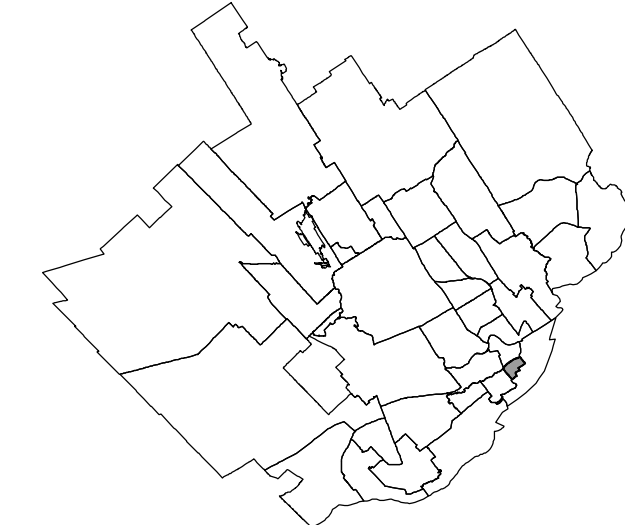


LISTE DES AMENDMENTS

NUMÉRO DU RÉGLEMENT	DESSINÉ PAR	EN VIGUEUR LE
R.C.A.I.V.Q. 4	M.M.	2010-01-05
R.C.A.I.V.Q. 32	M.M.	2011-01-11
R.C.A.I.V.Q. 47	M.M.	2012-05-18
R.C.A.I.V.Q. 135	M.M.	2013-04-09
R.C.A.I.V.Q. 233	M.M.	2015-05-29

EN VIGUEUR LE : 2015-05-29





LÉGENDE

- Limite de zone
- Butte écran
- Mur écran
- Écran visuel
- Zone tampon
- Autoroute
- Voie ferrée
- Cours d'eau, lacs ou étangs à débit régulier



APPROBATION DU PLAN INITIAL ET DES AMENDEMENTS

NUMÉRO DU RÈGLEMENT	SIGNATURE DU DIRECTEUR	DESIGNÉ PAR	EN VIGUEUR LE
R.C.A.190-4		M.M.	2010-01-06
R.C.A.190-12		M.M.	2011-01-11
R.C.A.190-01		M.M.	2011-08-19
R.C.A.190-12		M.M.	2013-02-28
R.C.A.190-18		M.M.	2013-09-23

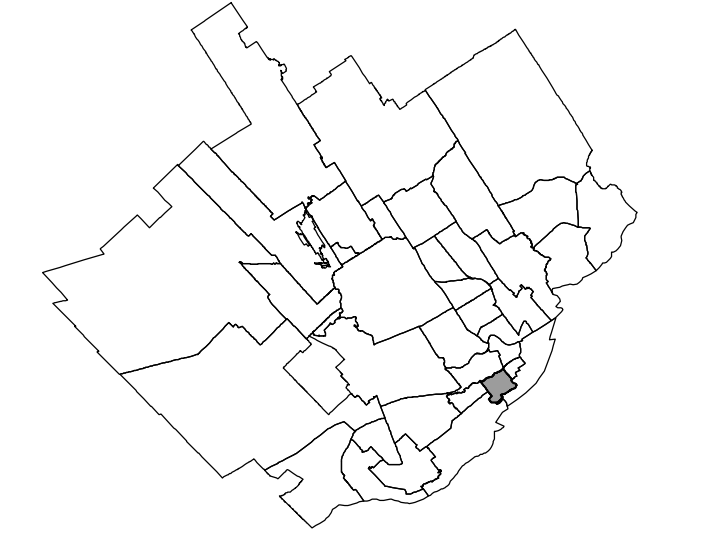
EN VIGUEUR LE : 2013-09-23

Suzanne Vercauteren
Présidente
Arrondissement de La Cité-Limooulou

Ginette Boivin
Secrétaire administrative
Arrondissement de La Cité-Limooulou

ÉCHELLE : 1:500 PLAN N° CA1Q13Z01





LEGENDE

- Limite de zone
- ▬ Butte écran
- ▬ Mur écran
- ▬ Écran visuel
- ⊘ Zone tampon
- Autoroute
- Voie ferrée
- ~ Cours d'eau, lacs ou étangs à débit régulier



APPROBATION DU PLAN INITIAL ET DES AMENDEMENTS

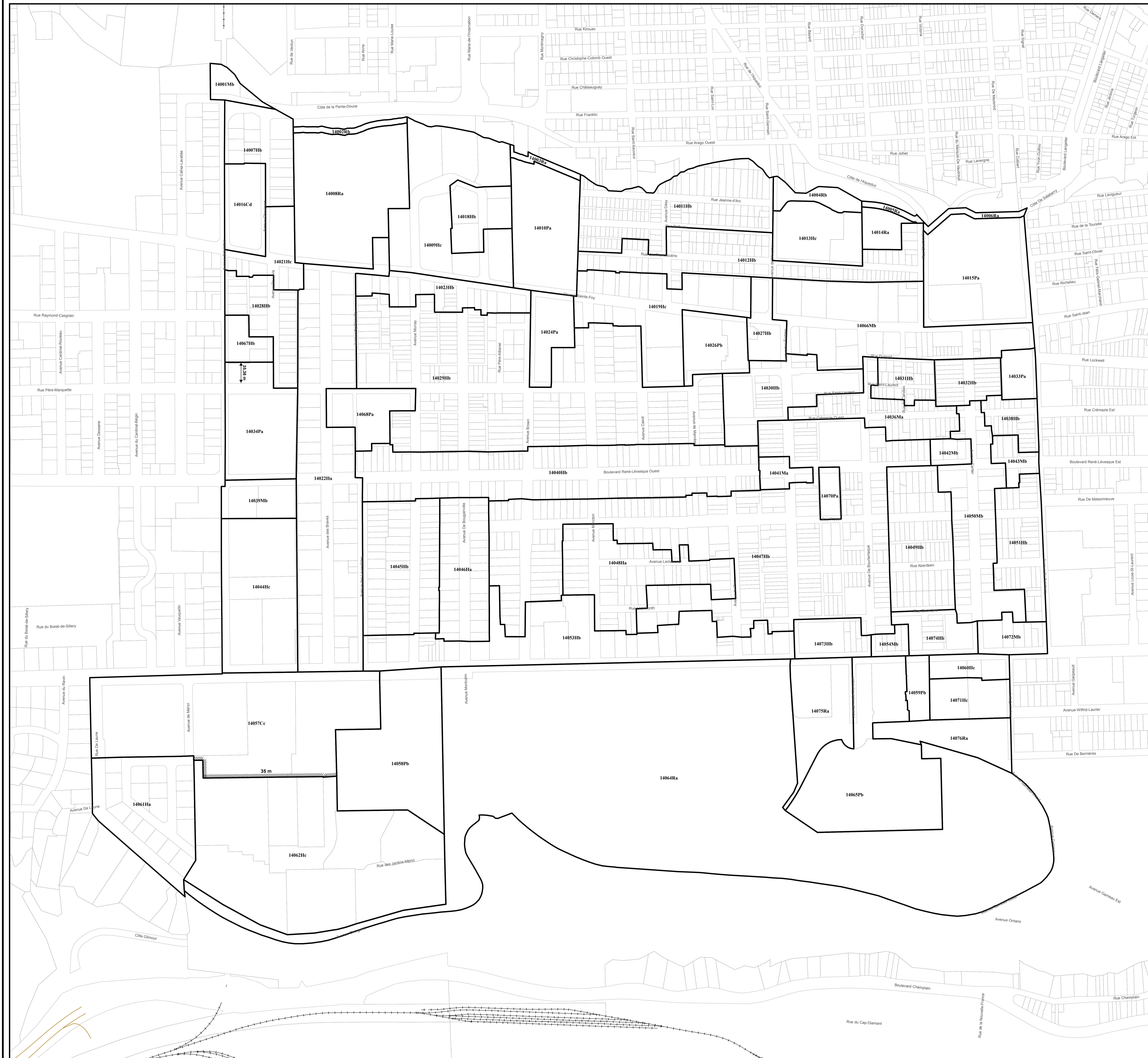
NUMERO DU RÈGLEMENT	SIGNATURE DU DIRECTEUR	DESIGNÉ PAR	EN VIGUEUR LE
R.C.A.I.VO.4		M.M.	2010-01-06
R.C.A.I.VO.12		M.M.	2011-01-11
R.C.A.I.VO.07		M.M.	2011-09-21

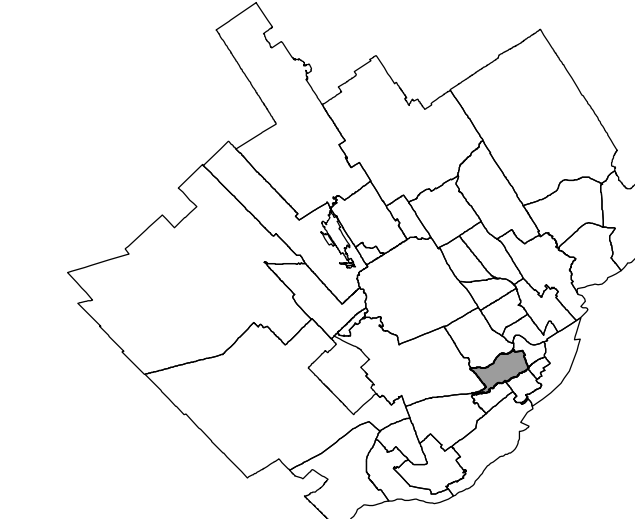
EN VIGUEUR LE : 2011-09-21

Suzanne Veinault
Présidente
Arrondissement de La Cité-Limoilou

Ginette Boivin
Secrétaire et administratrice
Arrondissement de La Cité-Limoilou

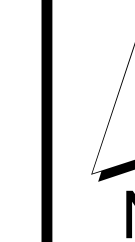
ECHELLE : 1:200 PLAN N° CA1Q14Z01





LEGENDE

- Limite de zone
- ▬▬▬▬ Butte écran
- ▬▬▬▬ Mur écran
- ▬▬▬▬ Écran visuel
- ▬▬▬▬ Zone tampon
- Autoroute
- Voie ferrée
- Cours d'eau, lacs ou étangs à débit régulier



APPROBATION DU PLAN INITIAL ET DES AMENDEMENTS

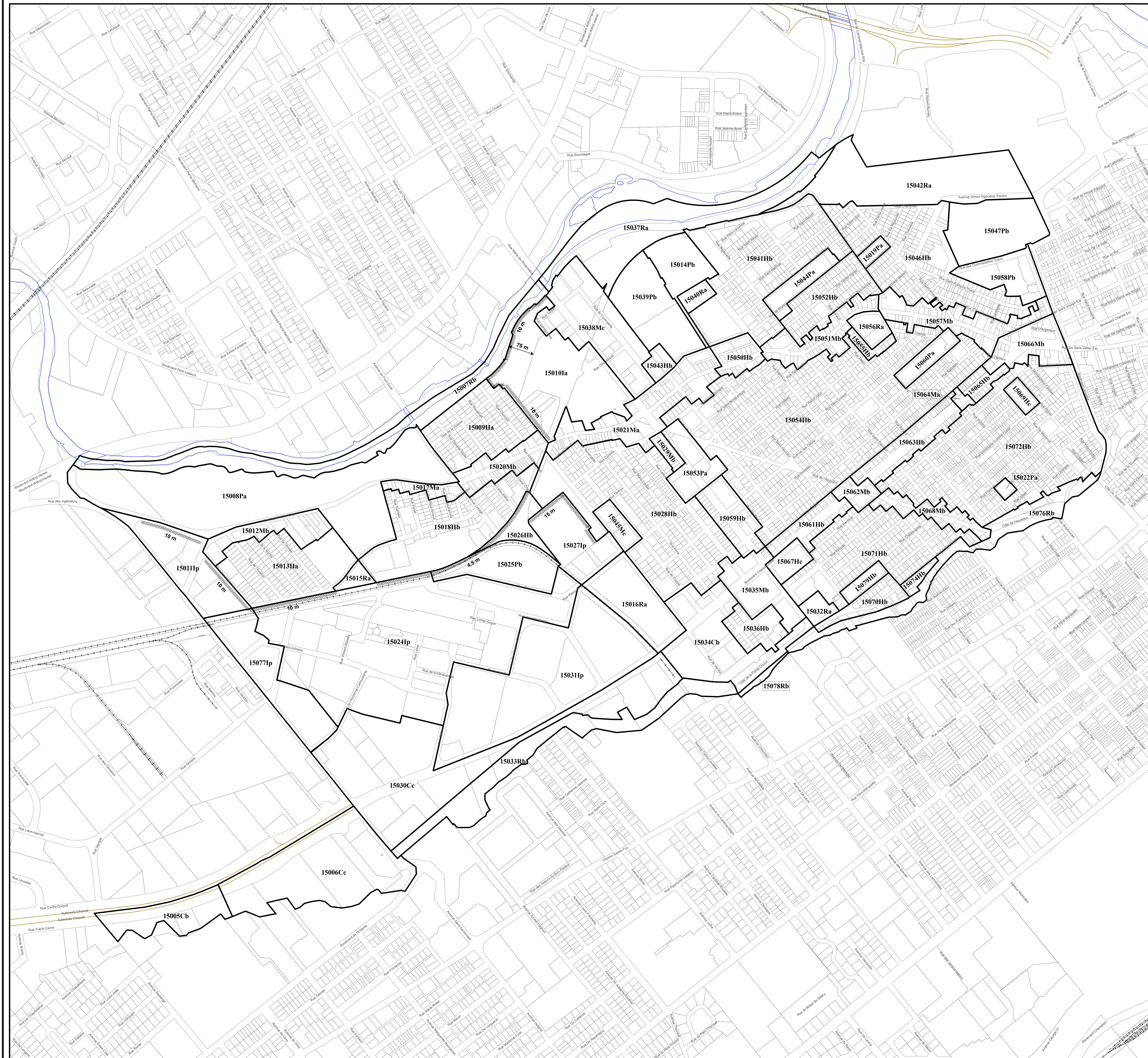
NUMÉRO DU RÉGLEMENT	SIGNATURE DU DIRECTEUR	DESIGNÉ PAR	EN VIGUEUR LE
R.C.A.I.VQ.4		M.M.	2010-01-07
R.C.A.I.VQ.02		M.M.	2010-10-28
R.C.A.I.VQ.04		M.M.	2011-11-07
R.C.A.I.VQ.01		M.M.	2012-04-16
R.C.A.I.VQ.10		M.M.	2013-02-18

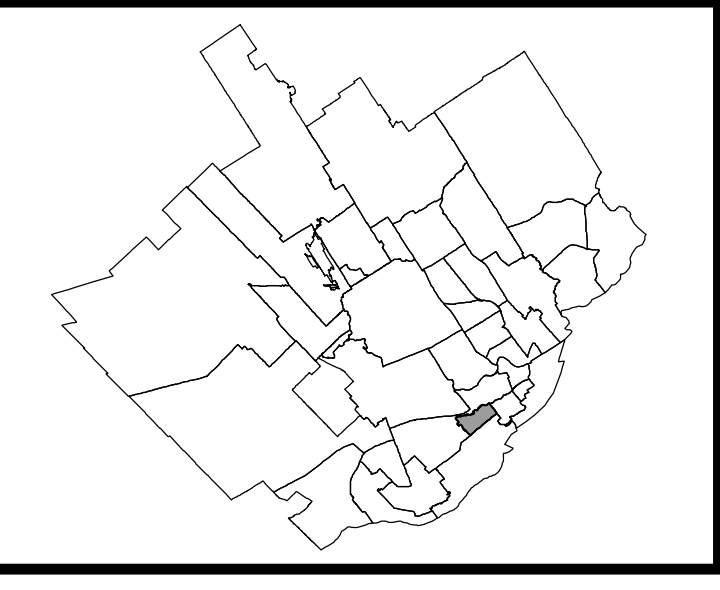
EN VIGUEUR LE : 2013-02-18

Suzanne Verreault
Présidente
Arrondissement de La Cité-Limooulu

Grégoire Boivin
Secrétaire et administrateur
Arrondissement de La Cité-Limooulu

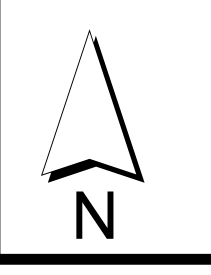
ÉCHELLE : 1:3 500 PLAN N° CA1Q15201





LÉGENDE

- Limite de zone
- ▬▬▬ Butte écran
- ▬▬ Mur écran
- ▬▬▬▬ Écran visuel
- ⋯ Zone tampon
- ⚡ Autoroute
- +— Voie ferrée
- ~ Cours d'eau, lacs ou étangs à débit régulier



APPROBATION DU PLAN INITIAL ET DES AMENDEMENTS

NUMÉRO DE RÈGLEMENT	DESSINÉ PAR	EN VIGUEUR LE
R.C.A.IVQ.4	MM	2010-01-01
R.C.A.IVQ.29	MM	2010-06-30
R.C.A.IVQ.78	MM	2011-08-19
R.C.A.IVQ.66	MM	2011-08-25
R.C.A.IVQ.54	MM	2011-11-01
R.C.A.IVQ.90	MM	2012-01-17
R.C.A.IVQ.153	MM	2013-11-28
R.C.A.IVQ.168	MM	2014-03-12

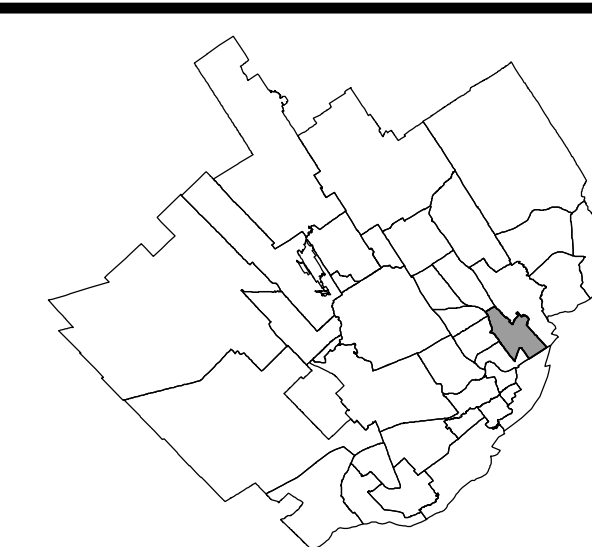
EN VIGUEUR LE : 2014-03-12

Suzanne Veinault
Présidente









Ginette Boivin
Secrétaire et administratrice
Arrondissement de La Cité-Limooulu

ÉCHELLE : 1:2500 PLAN N° CA1Q16Z01





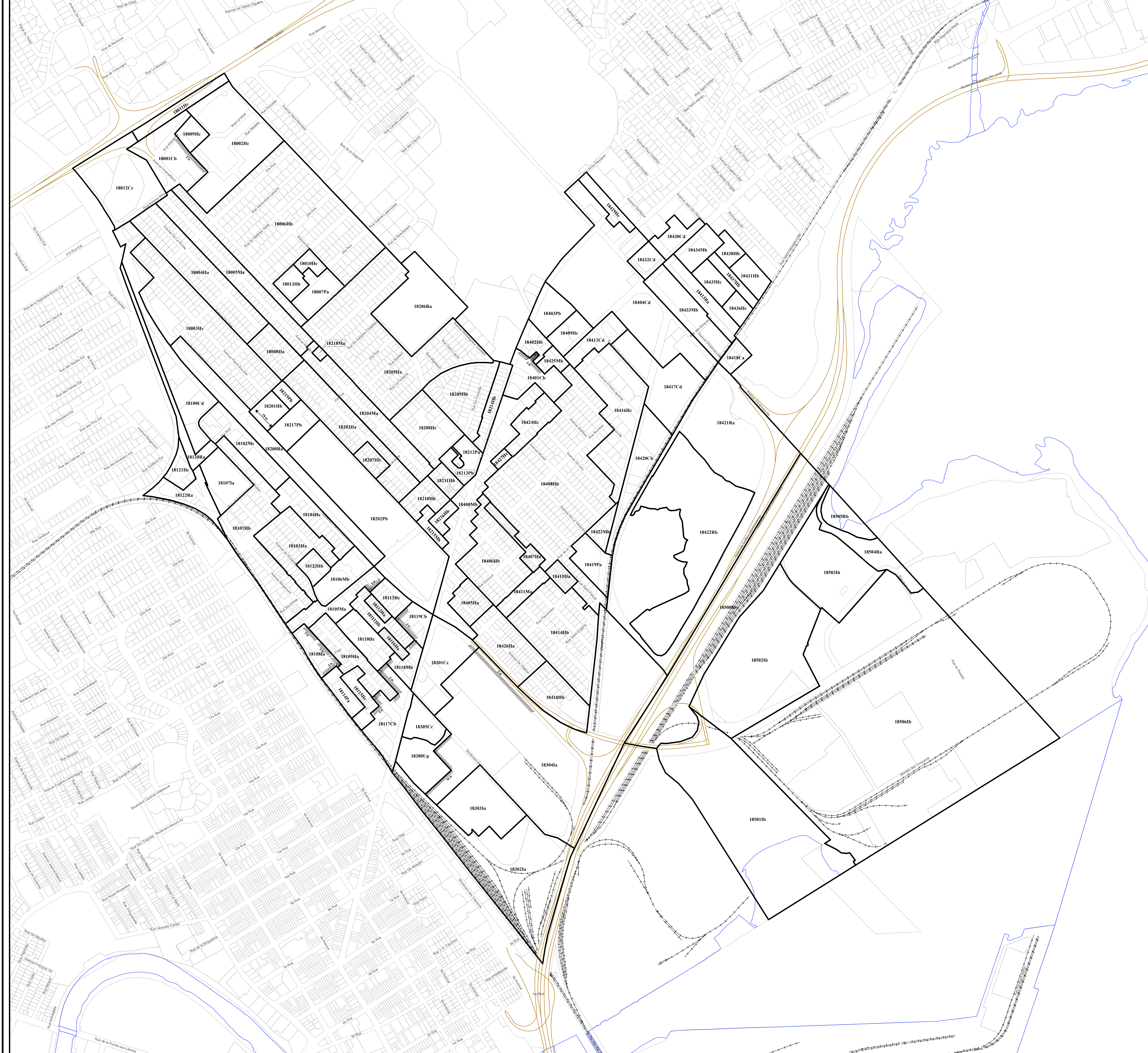
LÉGENDE

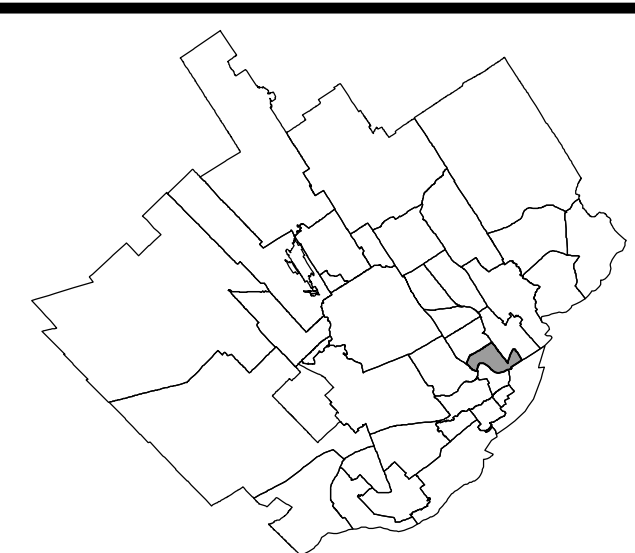
-  Limite de zone
-  Butte écran
-  Mur écran
-  Écran visuel
-  Zone tampon
-  Autoroute
-  Voie ferrée
-  Cours d'eau, lacs ou étangs à débit régulier



LISTE DES AMENDEMENTS

NUMÉRO DE RÈGLEMENT	DESSINÉ PAR	EN VIGUEUR LE
R.C.A. IVQ 4	M.M.	2010-01-06
R.C.A. IVQ 41	M.M.	2011-02-21
R.C.A. IVQ 81	M.M.	2011-11-23
R.C.A. IVQ 87	M.M.	2012-01-17
R.C.A. IVQ 102	M.M.	2012-03-22
R.C.A. IVQ 102	M.M.	2012-09-04
R.C.A. IVQ 140	M.M.	2013-04-15
R.C.A. IVQ 145	M.M.	2013-08-28
R.C.A. IVQ 196	M.M.	2014-09-04
R.C.A. IVQ 198	M.M.	2014-12-12





LÉGENDE

- Limite de zone
- Butte écran
- Mur écran
- Écran visuel
- Zone tampon
- Autoroute
- Voie ferrée
- Cours d'eau, lacs ou étangs à débit régulier

APPROBATION DU PLAN INITIAL ET DES AMENDEMENTS

NUMÉRO DU RÉGLEMENT	SIGNATURE DU DIRECTEUR	DESINÉ PAR	EN VIGUEUR LE
R.C.A.190.4		M.M.	2010-06-06
R.C.A.190.15		M.M.	2010-06-31

EN VIGUEUR LE : 2010-08-31

Suzanne Verreault
Présidente
Arrondissement de La Cité-Limoitou

Jacques Vallée
Secrétaire administratif
Arrondissement de La Cité-Limoitou

ÉCHELLE : 1:3 000
PLAN N° : CA1Q19Z01





Légende

- Aire de protection d'un puits municipal ou d'un ouvrage de captage d'eau
- Cours d'eau servant à l'approvisionnement en eau potable
- Milieu humide
- Érablière
- Limite du périmètre urbain
- Limite de l'arrondissement de La Cité-Limoilou

APPROBATION DU PLAN INITIAL ET DES AMENDEMENTS			
NUMÉRO DU RÉGLEMENT	SIGNATURE DU DIRECTEUR	DESSINÉ PAR	EN VIGUEUR LE
R.C.A.1VQ.4		M.M.	

**RÈGLEMENT DE L'ARRONDISSEMENT DE LA CITÉ-LIMOILOU SUR L'URBANISME
ANNEXE I
CONTRAINTES ENVIRONNEMENTALES**

VILLE DE QUÉBEC
SERVICE DE L'AMÉNAGEMENT DU TERRITOIRE
DIVISION DE L'URBANISME

Date du plan : 2009-11-01
No du plan : CA1CE01
Préparé par : M.M.
Échelle : 1:12 000

Directeur
Service de l'aménagement du territoire



APPROBATION DU PLAN INITIAL ET DES AMENDEMENTS		
NUMÉRO DU RÉGLEMENT	DESSINÉ PAR	EN VIGUEUR LE
R.C.A.IVQ.4	M.M.	2010-01-05
R.C.A.IVQ.241	M.M.	2015-12-16

Légende

-  Forte pente
-  Secteur à potentiel karstique
-  Limite de l'arrondissement de La Cité-Limoilou



APPROBATION DU PLAN INITIAL ET DES AMÉNAGEMENTS			
NOMBRE DE RÉGLEMENT	EN VOIES		DATE
	LS	PAK	
1			

Zone inondable de grand courant
 Zone inondable de faible courant

RÈGLEMENT DE L'ARRONDISSEMENT DE LA CITÉ-LIMOILOU SUR L'URBANISME

ANNEXE I

ZONES INONDABLES

FEUILLET 0510
 RIVIÈRE SAINT-CHARLES



Projection Métrique Transverse Modifiée, fusée 7
 Surface de référence: ellipsoïde de Clarke, 1866
 Élévation géodésique: réseau canadien
 Orthographe: points levés et courbes à équidistance de 0,5 mètre
 Origine des altitudes: niveau moyen de la mer
 Projet: 701-87
 Photographie aérienne: 1:5000, 1985
 Nomenclature géographique: Commission de toponymie
 Note: Les toponymes sont présentés à l'état qui reviennent par la Commission de toponymie en janvier 1987

Modified Transverse Mercator Projection, zone 7
 Reference surface: Clarke ellipsoid, 1866
 Geoid: mean sea level
 Orthography: spot heights and contour intervals at 0.5 metre
 Altitude datum: mean sea level
 Project: 701-87
 Aerial photography: 1:5000, 1985
 Geographical nomenclature: Commission de toponymie
 Note: As of January 1987, place names in brackets had not been approved by the Commission de toponymie