

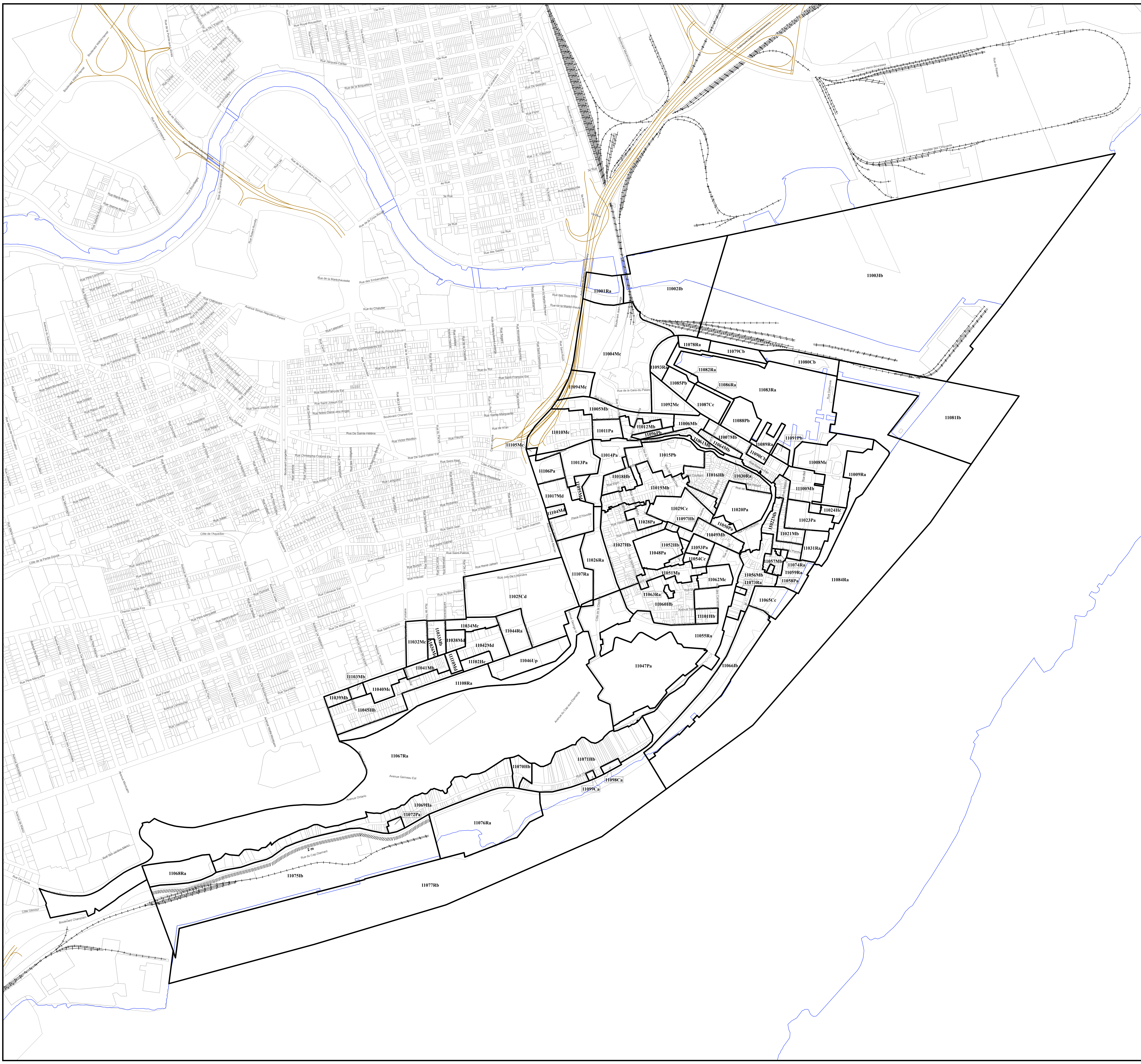
LÉGENDE

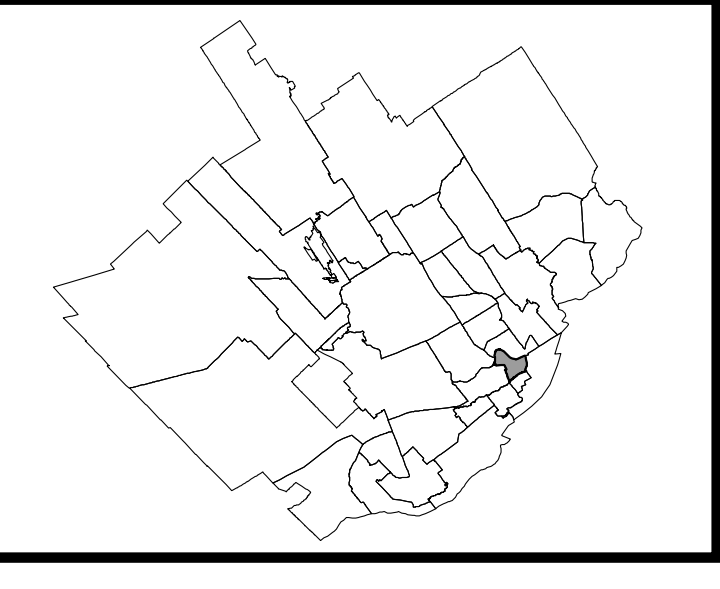
- Limite de zone
- ▨ Butte écran
- ▩ Mur écran
- ▧ Écran visuel
- ⋯ Zone tampon
- Autoroute
- Voie ferrée
- Cours d'eau, lacs ou étangs à débit régulier



LISTE DES AMENDEMENTS

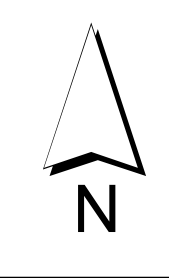
NUMÉRO DE RÈGLEMENT	DESSINÉ PAR	EN VIGUEUR LE
R.C.A.I.V.Q. 4	MM	2010-01-01
R.C.A.I.V.Q. 32	MM	2011-01-11
R.C.A.I.V.Q. 79	MM	2012-02-20
R.C.A.I.V.Q. 100	MM	2014-04-17
R.C.A.I.V.Q. 218	MM	2015-02-16





LÉGENDE

- Limite de zone
- ▬ Butte écran
- ▬ Mur écran
- ▬ Écran visuel
- ⋯ Zone tampon
- Autoroute
- Voie ferrée
- Cours d'eau, lacs ou étangs à débit régulier

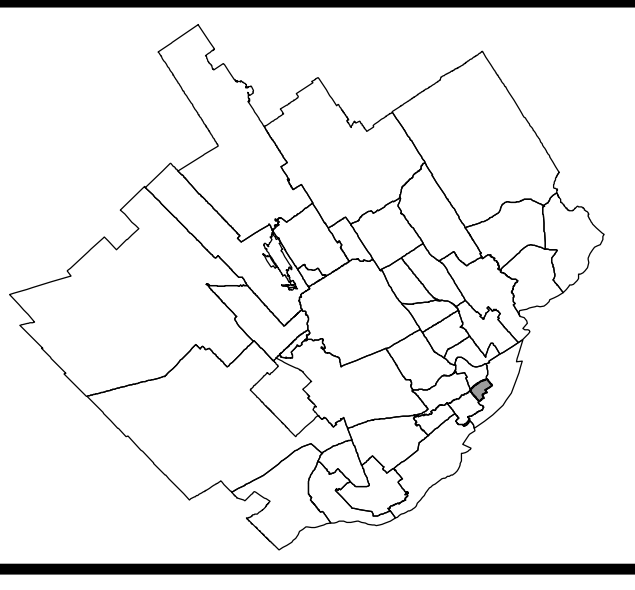


LISTE DES AMENDEMENTS

NUMÉRO DU RÉGLEMENT	DESSINÉ PAR	EN VIGUEUR LE
R.C.A.I.V.Q. 4	M.M.	2010-01-05
R.C.A.I.V.Q. 32	M.M.	2011-01-11
R.C.A.I.V.Q. 47	M.M.	2012-05-18
R.C.A.I.V.Q. 135	M.M.	2013-04-09
R.C.A.I.V.Q. 233	M.M.	2015-05-29

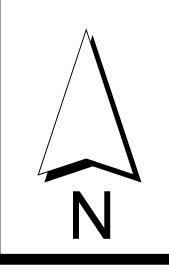
EN VIGUEUR LE : 2015-05-29





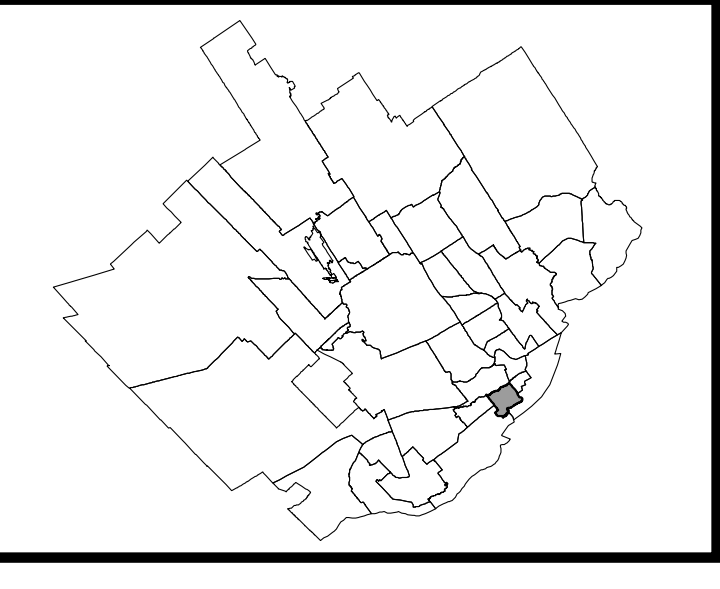
LÉGENDE

- Limite de zone
- ▬▬▬ Butte écran
- ▬▬ Mur écran
- ▬▬▬▬▬▬ Écran visuel
- ▬▬▬▬ Zone tampon
- ⦿ Autoroute
- +— Voie ferrée
- ~ Cours d'eau, lacs ou étangs à débit régulier



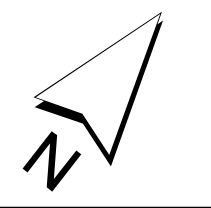
APPROBATION DU PLAN INITIAL ET DES AMENDEMENTS

NUMÉRO DU RÈGLEMENT	SIGNATURE DU DIRECTEUR	DESINÉ PAR	EN VIGUEUR LE
R.C.A.190-4		M.M.	2010-01-06
R.C.A.190-12		M.M.	2011-01-11
R.C.A.190-05		M.M.	2011-08-19
R.C.A.190-12		M.M.	2013-02-28
R.C.A.190-19		M.M.	2013-09-23



LÉGENDE

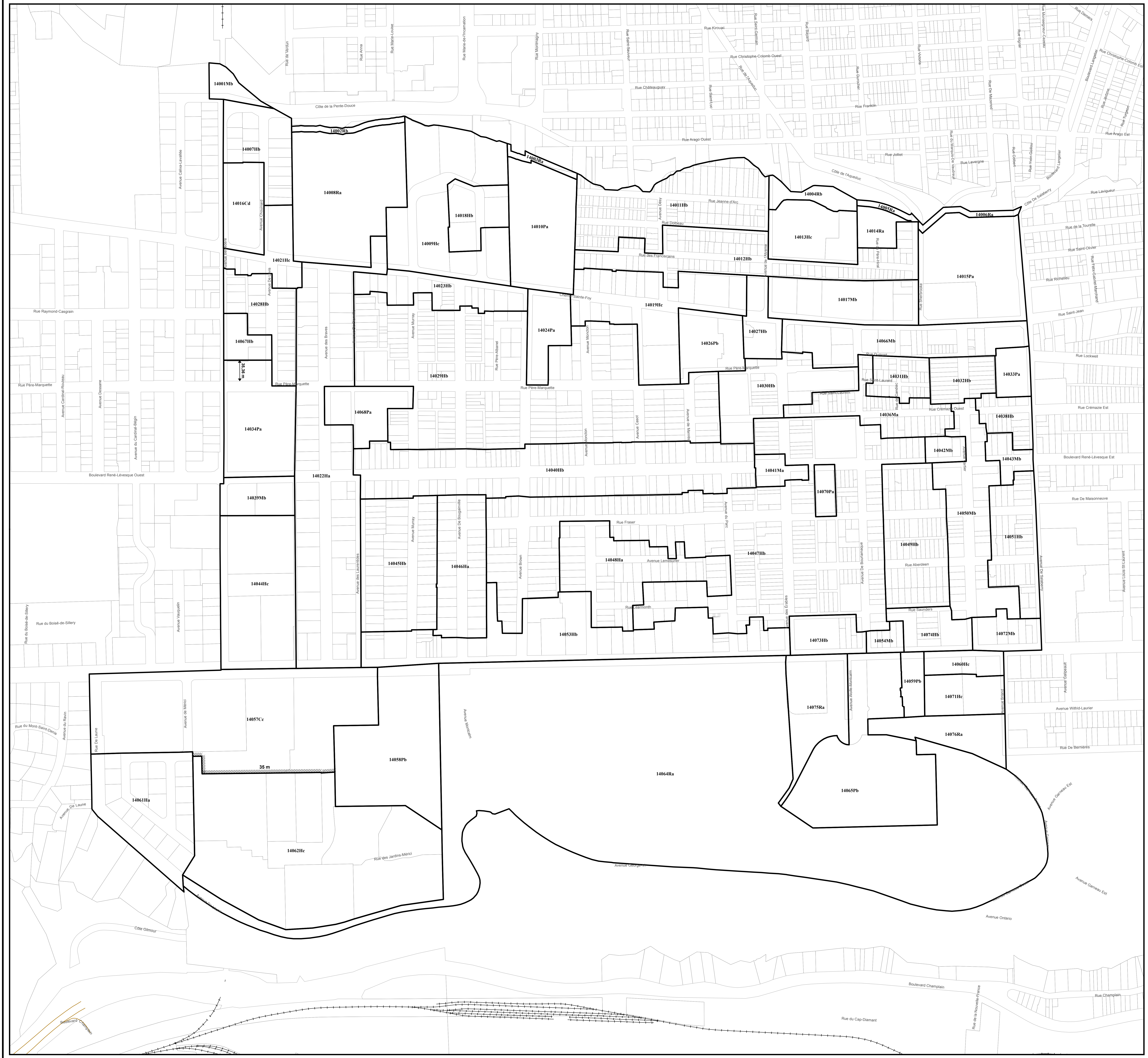
- Limite de zone
- ▬ Butte écran
- ▬ Mur écran
- ▬ Écran visuel
- ⋯ Zone tampon
- Autoroute
- Voie ferrée
- Cours d'eau, lacs ou étangs à débit régulier

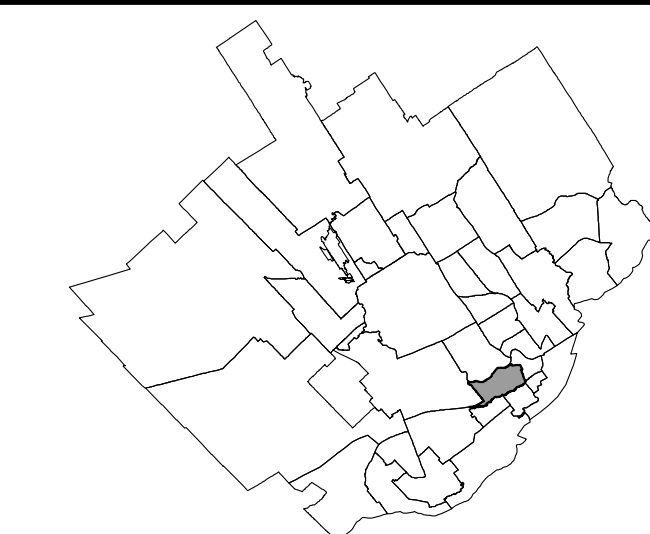


LISTE DES AMENDEMENTS

NUMÉRO DE RÉGLEMENT	DESSINÉ PAR	EN VIGUEUR LE
R.C.A.I.V.Q. 4	M.M.	2010-01-06
R.C.A.I.V.Q. 32	M.M.	2011-01-11
R.C.A.I.V.Q. 67	M.M.	2011-09-21
R.C.A.I.V.Q. 254	M.M.	2016-02-26

EN VIGUEUR LE : 2016-02-26





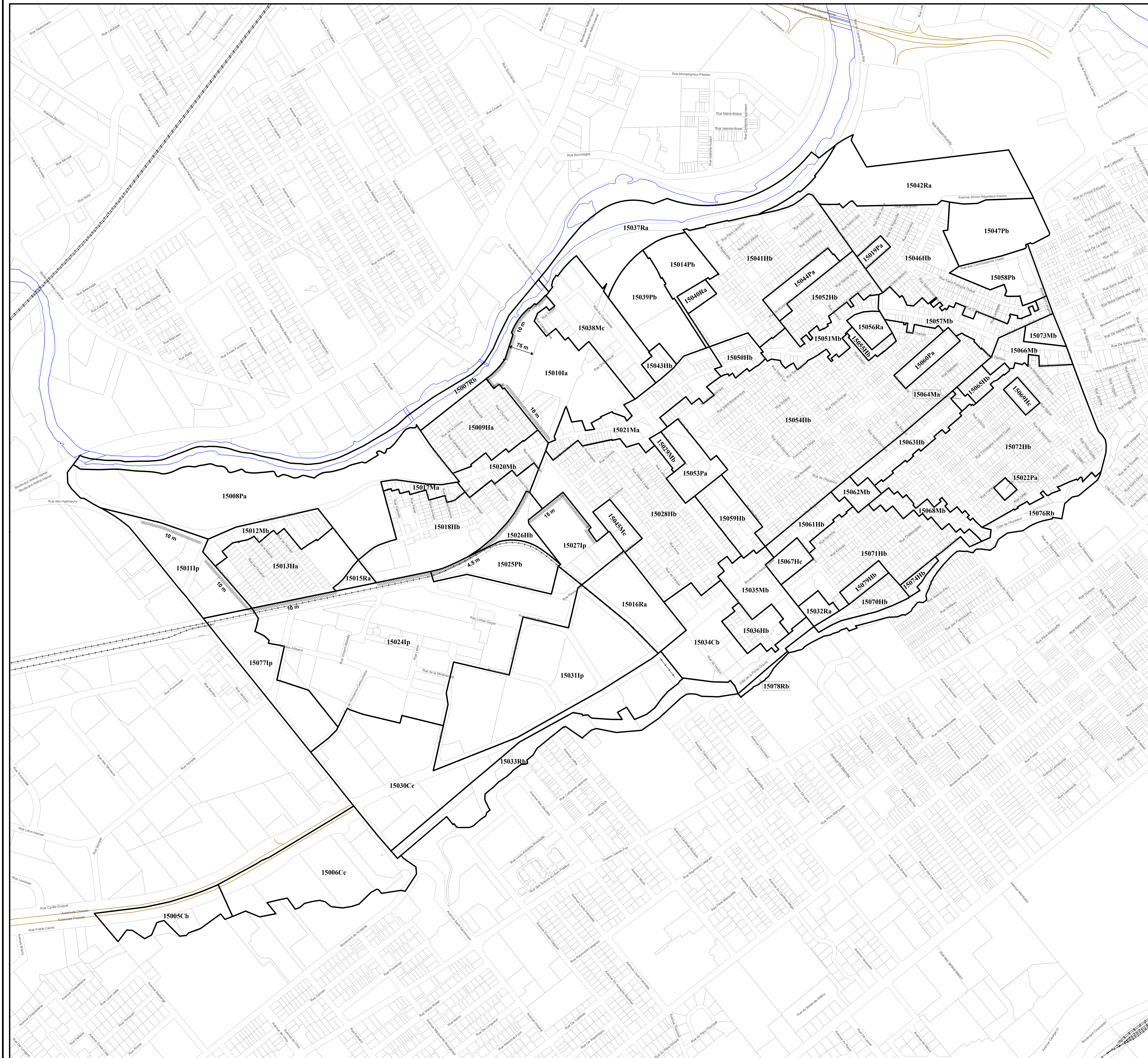
LÉGENDE

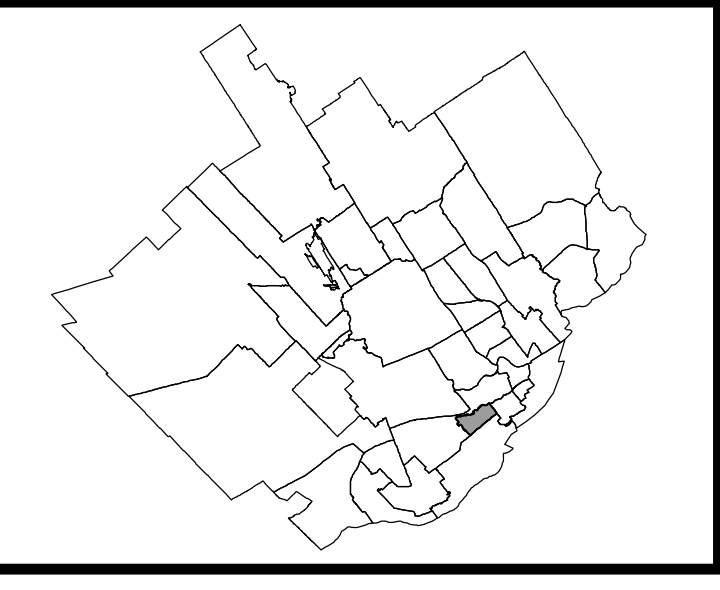
- Limite de zone
- ▬ Butte écran
- ▬ Mur écran
- ▬ Écran visuel
- ⋯ Zone tampon
- Autoroute
- Voie ferrée
- Cours d'eau, lacs ou étangs à débit régulier



LISTE DES AMENDEMENTS

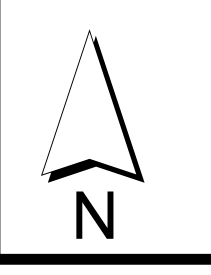
NUMÉRO DU RÉGLEMENT	DESSINÉ PAR	EN VIGUEUR LE
R.C.A. IVQ 4	M.M.	2010-01-05
R.C.A. IVQ-2	M.M.	2010-10-28
R.C.A. IVQ-48	M.M.	2011-12-07
R.C.A. IVQ-91	M.M.	2012-04-16
R.C.A. IVQ-120	M.M.	2013-02-18
R.C.A. IVQ-271	M.M.	2016-08-19





LÉGENDE

- Limite de zone
- ▬▬▬ Butte écran
- ▬▬ Mur écran
- ▬▬▬▬ Écran visuel
- ⋯ Zone tampon
- ⚡ Autoroute
- +— Voie ferrée
- ~ Cours d'eau, lacs ou étangs à débit régulier



APPROBATION DU PLAN INITIAL ET DES AMENDEMENTS

NUMÉRO DE RÈGLEMENT	DESSINÉ PAR	EN VIGUEUR LE
R.C.A.IVQ.4	MM	2010-01-01
R.C.A.IVQ.29	MM	2010-06-30
R.C.A.IVQ.78	MM	2011-08-19
R.C.A.IVQ.66	MM	2011-08-25
R.C.A.IVQ.54	MM	2011-11-01
R.C.A.IVQ.90	MM	2012-01-17
R.C.A.IVQ.153	MM	2013-11-28
R.C.A.IVQ.168	MM	2014-03-12

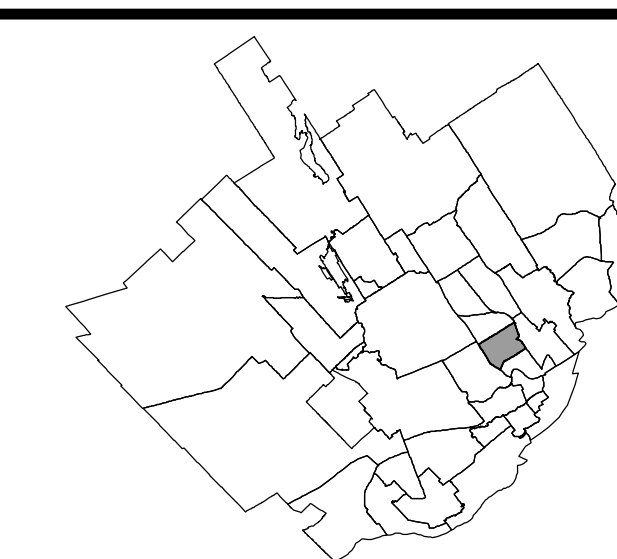
EN VIGUEUR LE: **2014-03-12**

Suzanne Veinault
Présidente

Ginette Beaudin
Secrétaire et administratrice
Arrondissement de La Cité-Limooulu

ÉCHELLE: 1:2 500 PLAN N° CA1Q16Z01





LÉGENDE

- Limite de zone
- █ Butte écran
- ▩ Mur écran
- ▧ Écran visuel
- Zone tampon
- Autoroute
- Voie ferrée
- Cours d'eau, lacs ou étangs à débit régulier



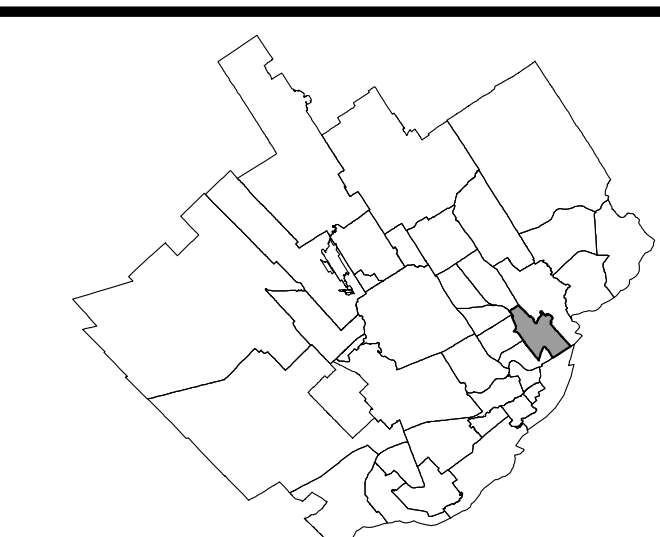
APPROBATION DU PLAN INITIAL ET DES AMENDEMENTS

NUMÉRO DU RÉGLEMENT	SIGNATURE DU DIRECTEUR	DESINÉ PAR	EN VIGUEUR LE
R.C.A.190-4		M.M.	

EN VIGUEUR LE :				
<table border="0"> <tr> <td></td> <td></td> </tr> <tr> <td><small>Suzanne Verreault Présidente</small></td> <td><small>Jacques Vallée Secrétaire et directeur adjoint Arrondissement de La Cité-LimoLoussur</small></td> </tr> </table>			<small>Suzanne Verreault Présidente</small>	<small>Jacques Vallée Secrétaire et directeur adjoint Arrondissement de La Cité-LimoLoussur</small>
<small>Suzanne Verreault Présidente</small>	<small>Jacques Vallée Secrétaire et directeur adjoint Arrondissement de La Cité-LimoLoussur</small>			

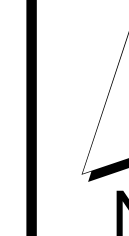
ÉCHELLE	PLAN N°
1:3 000	CA1Q17Z01





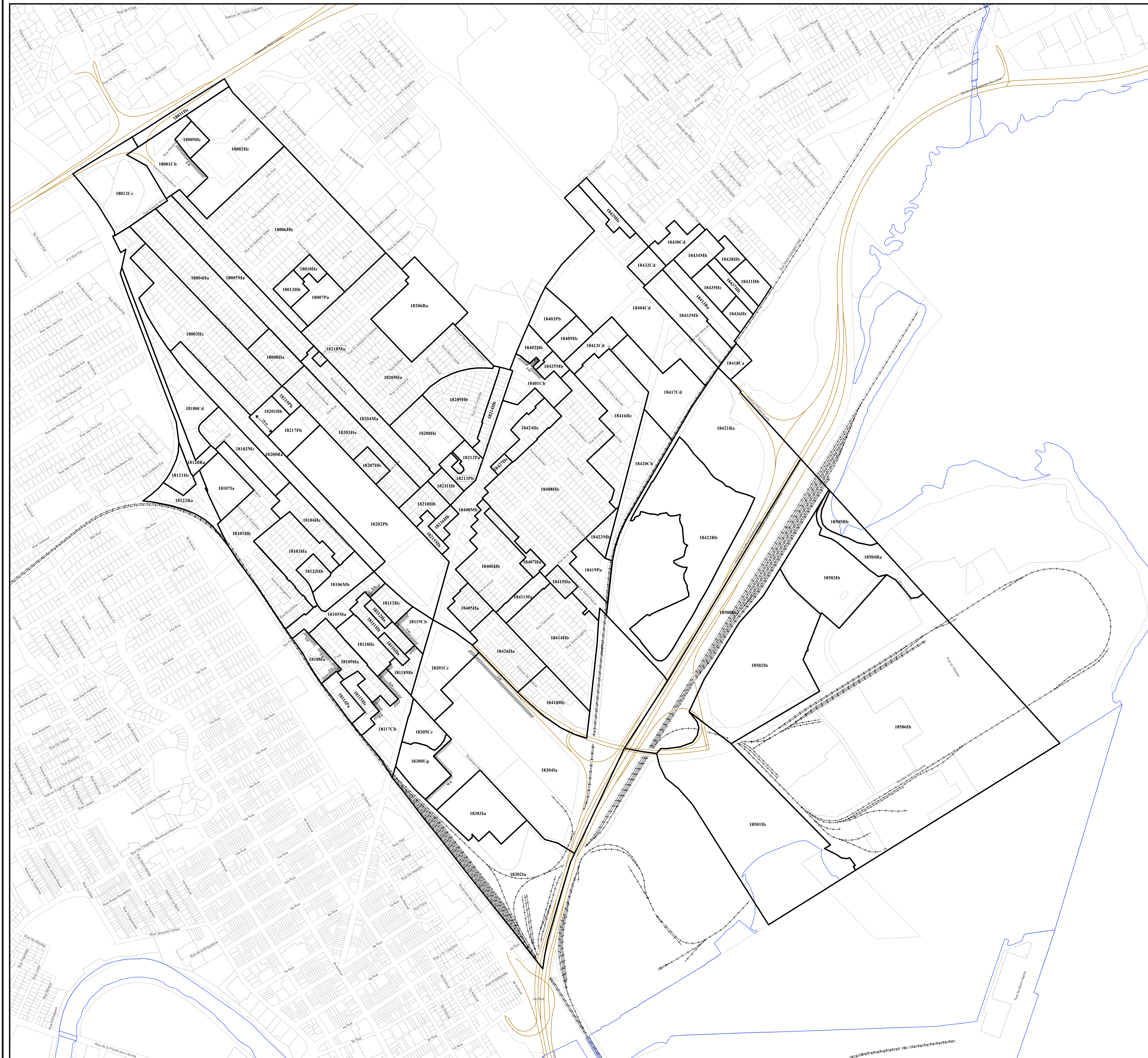
LÉGENDE

- Limite de zone
- ▬ Butte écran
- ▬ Mur écran
- ▬ Écran visuel
- ⋯ Zone tampon
- Autoroute
- Voie ferrée
- Cours d'eau, lacs ou étangs à débit régulier



LISTE DES AMENDEMENTS

NUMÉRO DU RÈGLEMENT	DESSINÉ PAR	EN VIGUEUR LE
R.C.A.I.V.Q.4	M.M.	2010-01-08
R.C.A.I.V.Q.43	M.M.	2011-02-21
R.C.A.I.V.Q.81	M.M.	2011-11-23
R.C.A.I.V.Q.87	M.M.	2012-01-17
R.C.A.I.V.Q.102	M.M.	2012-03-22
R.C.A.I.V.Q.112	M.M.	2012-09-04
R.C.A.I.V.Q.140	M.M.	2013-04-15
R.C.A.I.V.Q.145	M.M.	2013-08-28
R.C.A.I.V.Q.196	M.M.	2014-09-04
R.C.A.I.V.Q.198	M.M.	2014-12-12
R.V.Q.2389	M.M.	2016-02-06





LÉGENDE

- Limite de zone
- ▬ Butte écran
- ▬ Mur écran
- ▬ Écran visuel
- ⋯ Zone tampon
- Autoroute
- Voie ferrée
- Cours d'eau, lacs ou étangs à débit régulier

APPROBATION DU PLAN INITIAL ET DES AMENDEMENTS

NUMÉRO DU RÉGLEMENT	SIGNATURE DU DIRECTEUR	DESINÉ PAR	EN VIGUEUR LE
R.C.A. 110.4		M.M.	2010-04-06
R.C.A. 150.15		M.M.	2010-08-31

EN VIGUEUR LE : 2010-08-31

Suzanne Verreault
Présidente
Arrondissement de La Cité-Limoilou

Jacques Vallée
Secrétaire et directeur adjoint
Arrondissement de La Cité-Limoilou

ÉCHELLE : 1:3 000 PLAN N° CA1Q19Z01





Légende

- Aire de protection d'un puits municipal ou d'un ouvrage de captage d'eau
- Cours d'eau servant à l'approvisionnement en eau potable
- Milieu humide
- Érablière
- Limite du périmètre urbain
- Limite de l'arrondissement de La Cité-Limoilou

APPROBATION DU PLAN INITIAL ET DES AMENDEMENTS			
NUMÉRO DU RÉGLEMENT	SIGNATURE DU DIRECTEUR	DESSINÉ PAR	EN VIGUEUR LE
R.C.A.1V.Q.4		M.M.	



APPROBATION DU PLAN INITIAL ET DES AMENDEMENTS		
NUMÉRO DU RÉGLEMENT	DESSINÉ PAR	EN VIGUEUR LE
R.C.A.IV.Q.4	M.M.	2010-01-05
R.C.A.IV.Q.241	M.M.	2015-12-16

Légende

-  Forte pente
-  Secteur à potentiel karstique
-  Limite de l'arrondissement de La Cité-Limoilou



APPROBATION DU PLAN INITIAL ET DES AMÉNAGEMENTS			
NOMBRE DE RÉGLEMENT	EN VOIES		DÉROGÉ
	LS	PAK	
RCARVQ-4			

Zone inondable de grand courant ■
Zone inondable de faible courant ■

RÈGLEMENT DE L'ARRONDISSEMENT DE LA CITÉ-LIMOILOU SUR L'URBANISME ANNEXE I ZONES INONDABLES

FEUILLET 0510
RIVIÈRE SAINT-CHARLES

