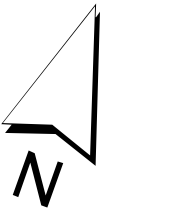


LÉGENDE

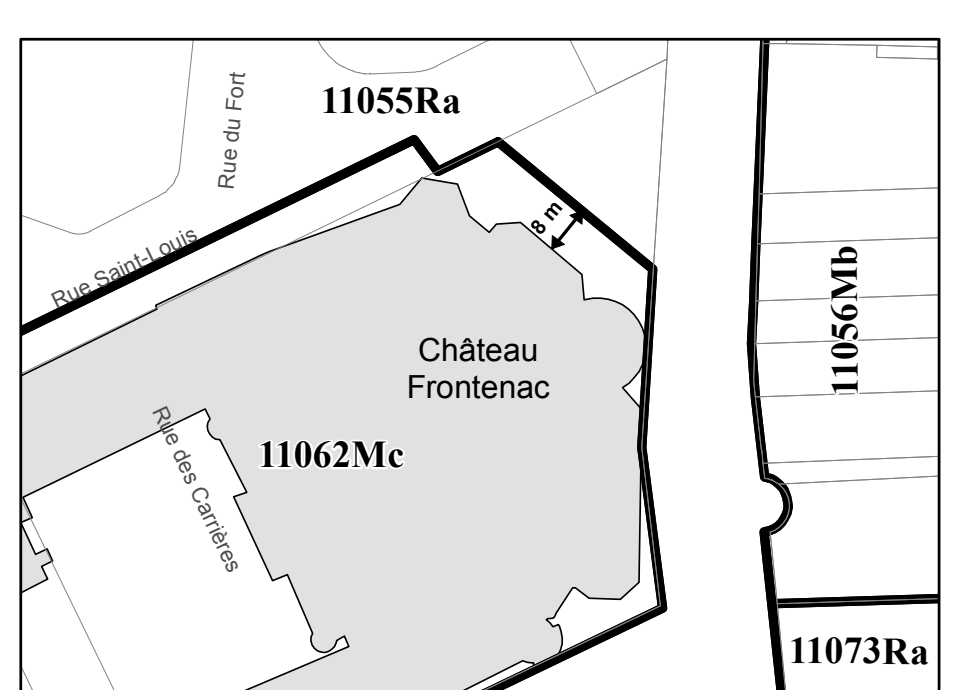
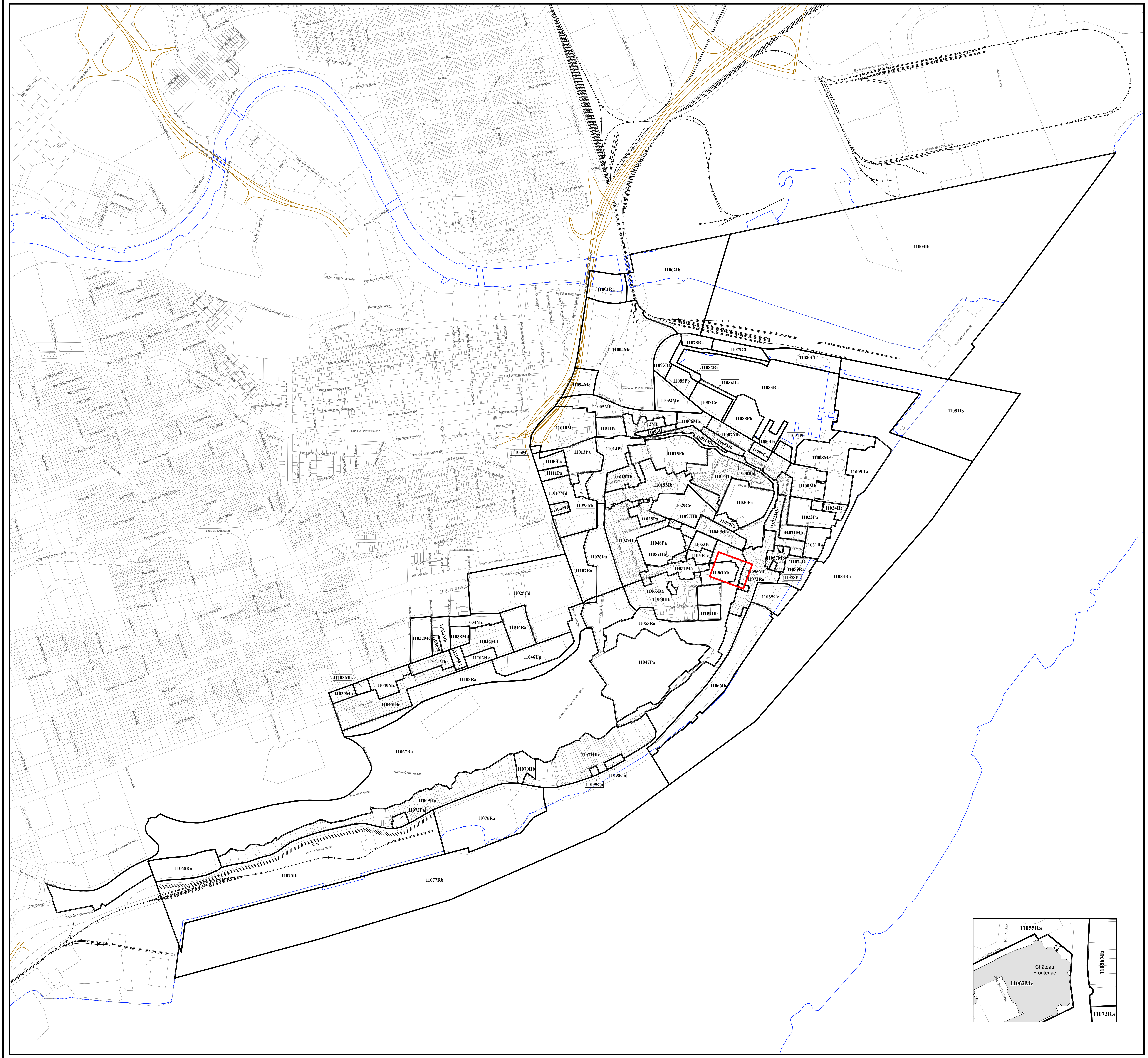
- Limite de zone
- ▨ Butte écran
- ▨ Mur anti-bruit
- ▨ Écran visuel
- ⋯ Zone tampon
- Autoroute
- Voie ferrée
- Cours d'eau, lacs ou étangs à débit régulier

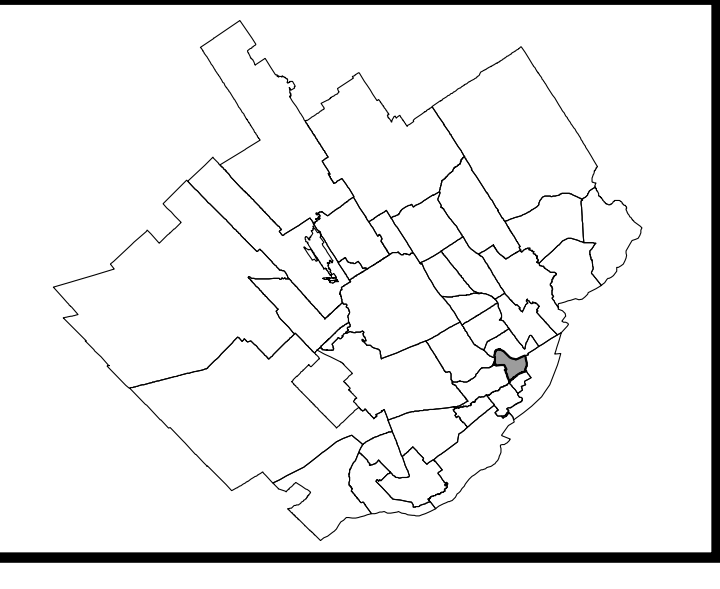


LISTE DES AMENDEMENTS

NUMÉRO DE RÈGLEMENT	DESSINÉ PAR	EN VIGUEUR LE
R.C.A. IVQ 4	MM	2010-01-08
R.C.A. IVQ 32	MM	2012-01-11
R.C.A. IVQ 79	MM	2012-02-20
R.C.A. IVQ 110	MM	2014-04-17
R.C.A. IVQ 218	MM	2014-02-16
R.C.A. IVQ 275	M.B.	2017-09-19
R.C.A. IVQ 321	MM	2018-04-18
R.C.A. IVQ 320	MM	2018-05-02
R.C.A. IVQ 326	MM	2018-08-28

EN VIGUEUR LE : 2018-08-28





LÉGENDE

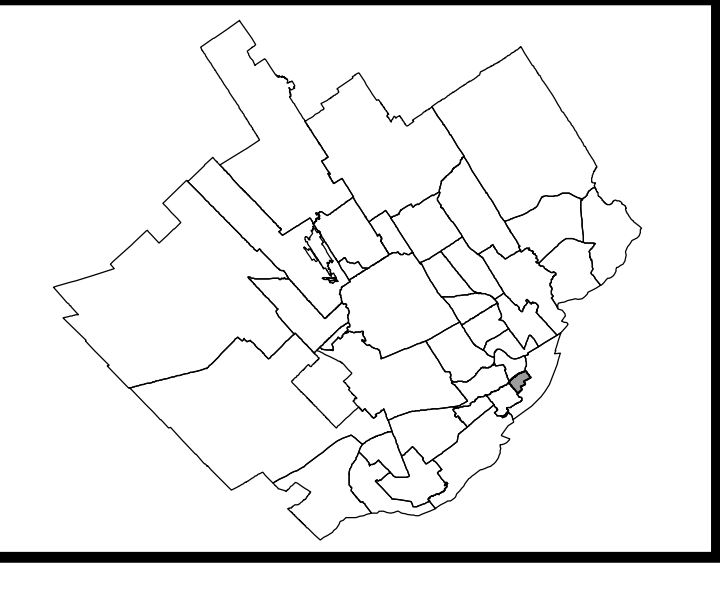
- Limite de zone
- ▬ Butte écran
- ▬ Mur anti-bruit
- ▬ Écran visuel
- ⋯ Zone tampon
- Autoroute
- Voie ferrée
- Cours d'eau, lacs ou étangs à débit régulier



LISTE DES AMENDEMENTS

NUMÉRO DU RÉGLEMENT	DESSINÉ PAR	EN VIGUEUR LE
R.C.A.I.V.Q. 4	M.M.	2010-01-05
R.C.A.I.V.Q. 32	M.M.	2011-01-11
R.C.A.I.V.Q. 47	M.M.	2012-05-18
R.C.A.I.V.Q. 135	M.M.	2013-04-09
R.C.A.I.V.Q. 233	M.M.	2015-05-29
R.C.A.I.V.Q. 304	M.R.	2017-08-24





LÉGENDE

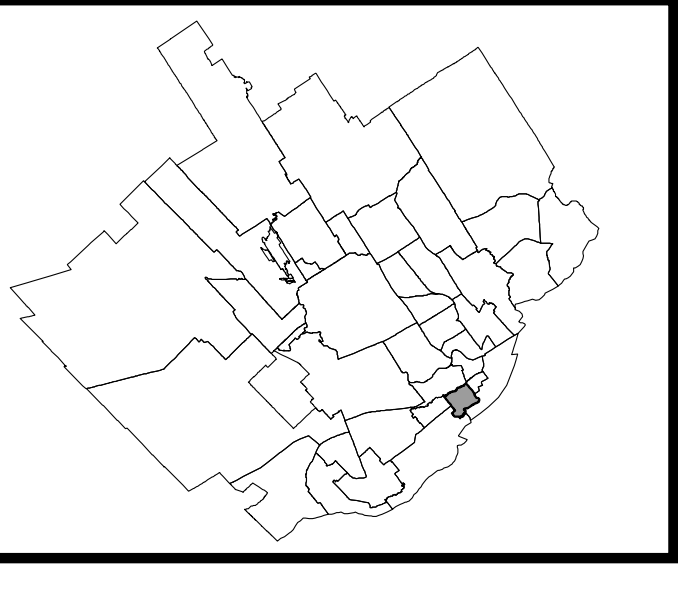
- Limite de zone
- ▬ Butte écran
- ▬ Mur anti-bruit
- ▬ Écran visuel
- ⋯ Zone tampon
- Autoroute
- Voie ferrée
- Cours d'eau, lacs ou étangs à débit régulier



LISTE DES AMENDEMENTS

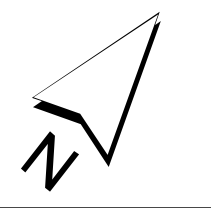
NUMÉRO DU RÉGLEMENT	DESSINE PAR	EN VIGUEUR LE
R.C.A. IVQ. 4	M.M.	2010-01-05
R.C.A. IVQ. 32	M.M.	2014-01-31
R.C.A. IVQ. 05	M.M.	2014-08-19
R.C.A. IVQ. 121	M.M.	2014-02-28
R.C.A. IVQ. 138	M.M.	2014-09-23
R.C.A. IVQ. 331	M.D.	2016-06-06





LÉGENDE

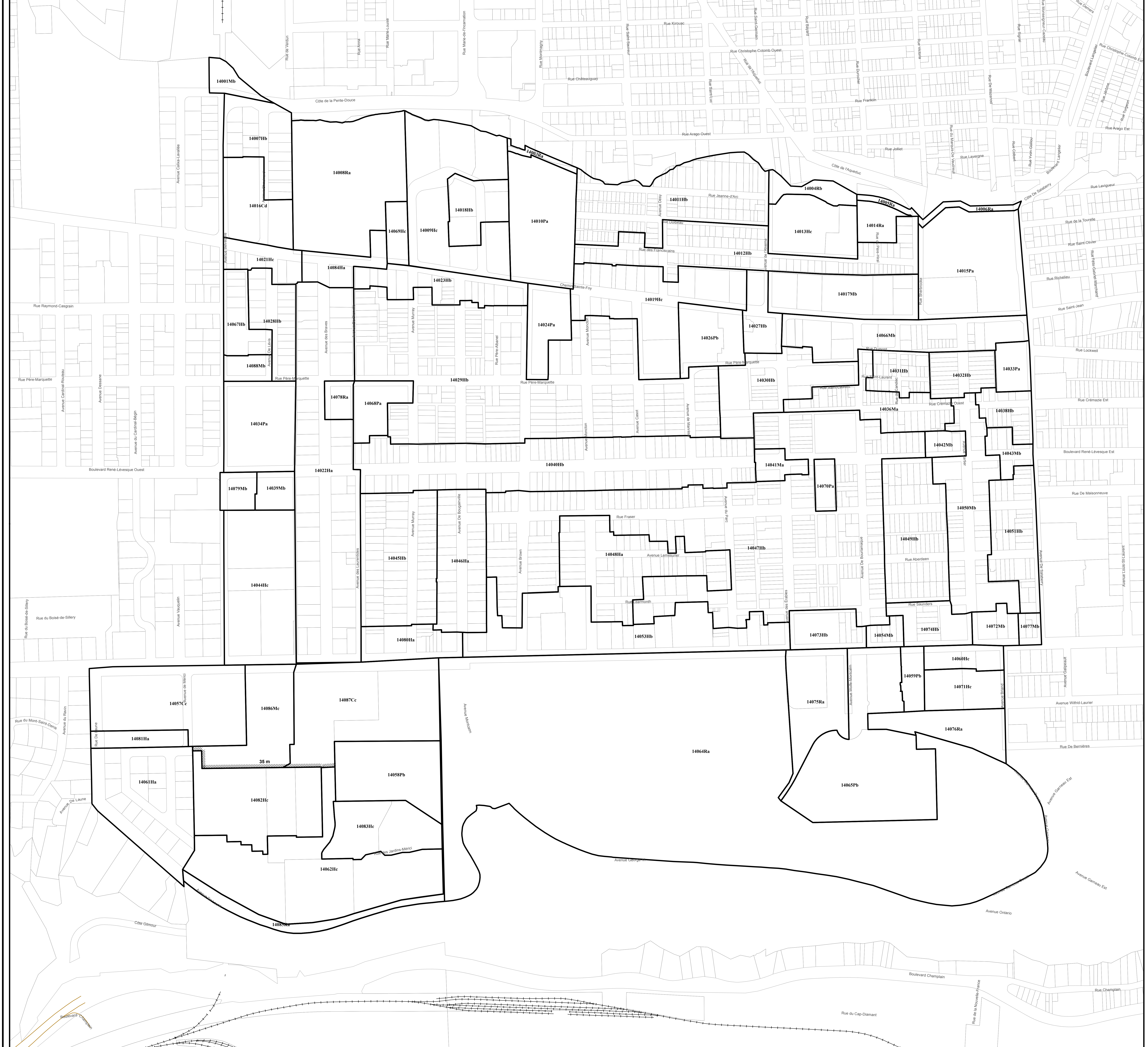
- Limite de zone
- ▬ Butte écran
- ▬ Mur anti-bruit
- ▬ Écran visuel
- ⋯ Zone tampon
- Autoroute
- Voie ferrée
- Cours d'eau, lacs ou étangs à débit régulier

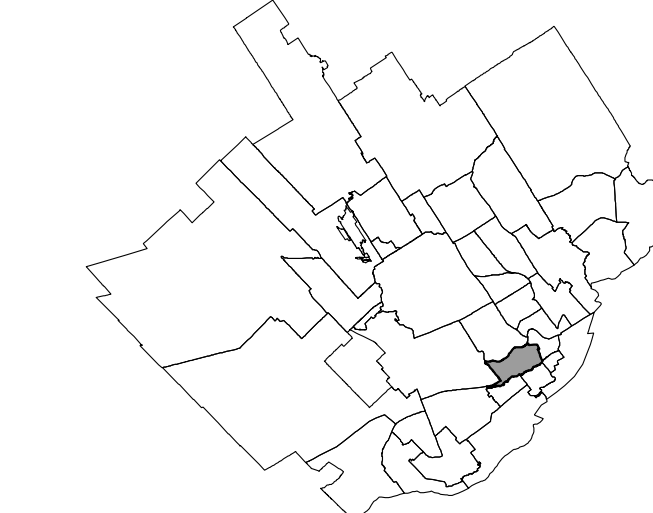


LISTE DES AMENDEMENTS

NUMÉRO DU RÉGLEMENT	DESSINÉ PAR	EN VIGUEUR LE
R.C.A.I.V.Q. 4	M.M.	2010-01-05
R.C.A.I.V.Q. 32	M.M.	2011-03-11
R.C.A.I.V.Q. 67	M.M.	2011-09-21
R.C.A.I.V.Q. 254	M.M.	2016-02-26
R.C.A.I.V.Q. 280	M.M.	2016-09-15
R.C.A.I.V.Q. 290	M.M.	2017-07-05
R.C.A.I.V.Q. 275	M.B.	2017-09-19

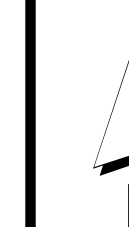
EN VIGUEUR LE : 2017-09-19





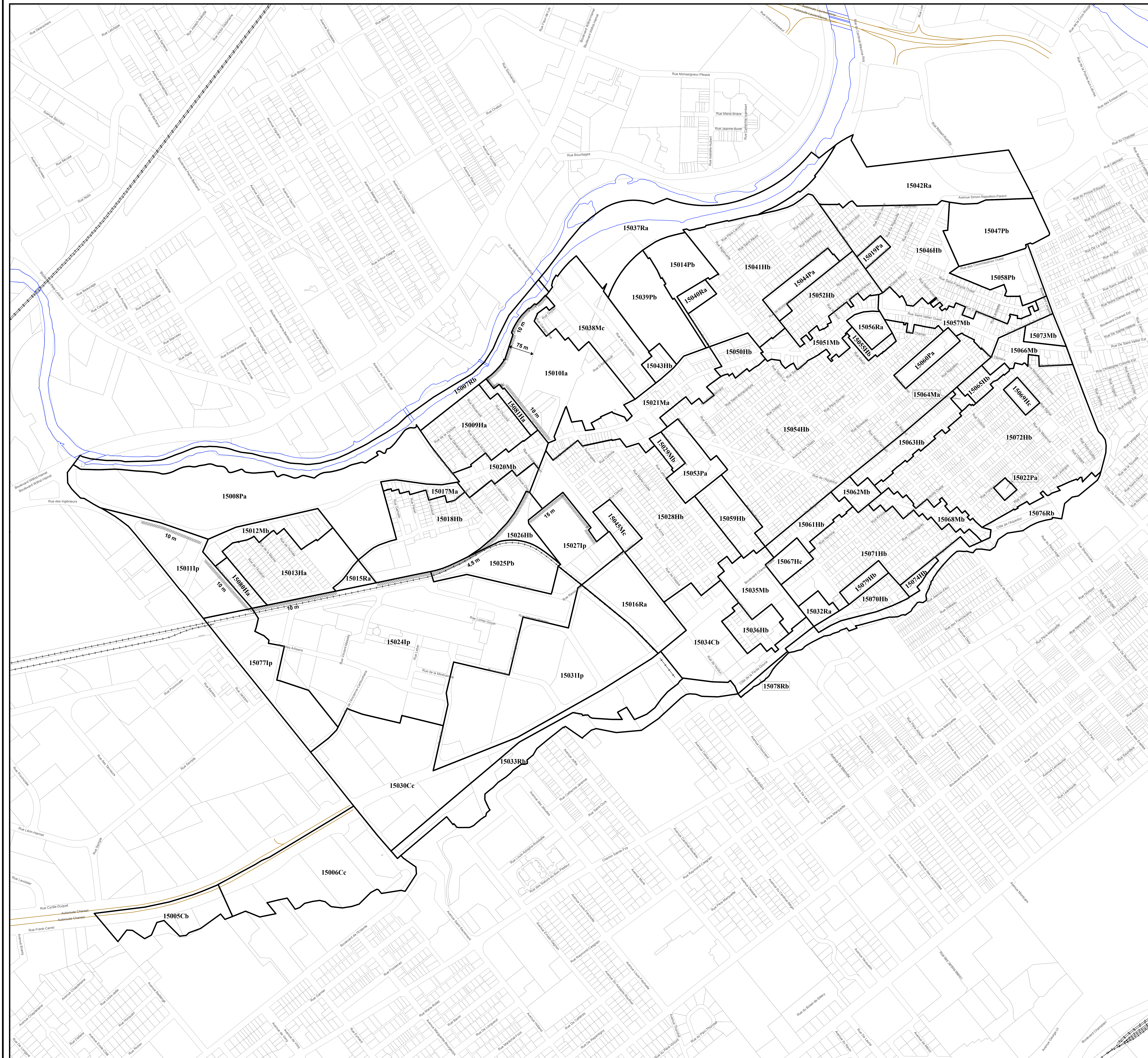
LÉGENDE

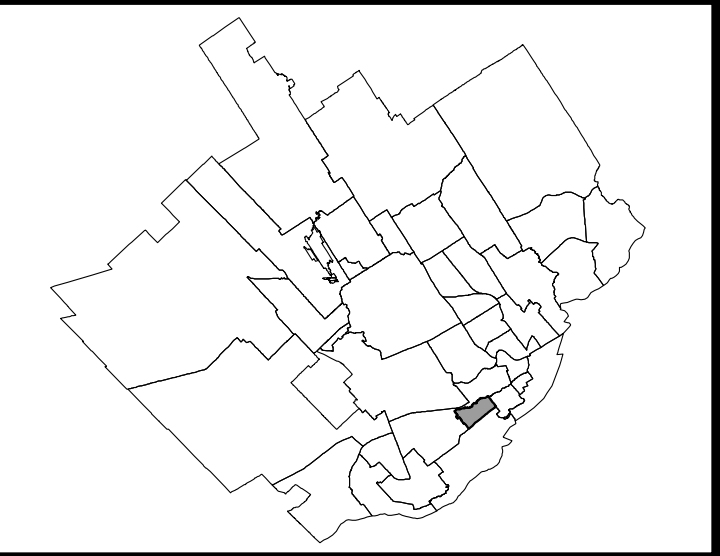
- Limite de zone
- ▬▬▬ Butte écran
- ▬▬▬ Mur écran
- ▬▬▬ Écran visuel
- ⋯ Zone tampon
- Autoroute
- Voie ferrée
- Cours d'eau, lacs ou étangs à débit régulier



LISTE DES AMENDEMENTS

NUMÉRO DU RÉGLEMENT	DESSINÉ PAR	EN VIGUEUR LE
R.C.A.I.V.Q. 4	M.M.	2010-01-05
R.C.A.I.V.Q. 42	M.M.	2010-10-28
R.C.A.I.V.Q. 48	M.M.	2011-12-07
R.C.A.I.V.Q. 91	M.M.	2012-04-16
R.C.A.I.V.Q. 120	M.M.	2013-02-18
R.C.A.I.V.Q. 271	M.M.	2016-08-19
R.C.A.I.V.Q. 271	M.M.	2017-02-20





LÉGENDE

- Limite de zone
- ▬ Butte écran
- ▬ Mur anti-bruit
- ▬ Écran visuel
- ⋯ Zone tampon
- Autoroute
- Voie ferrée
- Cours d'eau, lacs ou étangs à débit régulier



LISTE DES AMENDEMENTS

NUMÉRO DE RÈGLEMENT	DESSINÉ PAR	EN VIGUEUR LE
R.C.A.I.V.Q. 4	M.M.	2010-01-05
R.C.A.I.V.Q. 29	M.M.	2010-06-30
R.C.A.I.V.Q. 78	M.M.	2011-08-19
R.C.A.I.V.Q. 66	M.M.	2011-08-25
R.C.A.I.V.Q. 34	M.M.	2011-11-01
R.C.A.I.V.Q. 90	M.M.	2012-01-17
R.C.A.I.V.Q. 153	M.M.	2013-11-28
R.C.A.I.V.Q. 168	M.M.	2014-03-12
R.C.A.I.V.Q. 300	M.M.	2017-07-05

EN VIGUEUR LE : 2017-07-05











LÉGENDE

- Limite de zone
- ▬ Butte écran
- ▬ Mur écran
- ▬ Écran visuel
- ▬ Zone tampon
- Autoroute
- Voie ferrée
- Cours d'eau, lacs ou étangs à débit régulier

APPROBATION DU PLAN INITIAL ET DES AMENDEMENTS

NUMÉRO DU RÉGLEMENT	SIGNATURE DU DIRECTEUR	DESSEINÉ PAR	EN VIGUEUR LE
R.C.A. 110.4		MM	2010-04-06
R.C.A. 150.15		MM	2010-08-31

EN VIGUEUR LE : 2010-08-31

Suzanne Verreault  
Présidente  
Arrondissement de La Cité-Limoitou

Jacques Vallée  
Secrétaire et administrateur  
Arrondissement de La Cité-Limoitou

ÉCHELLE : 1:3 000 PLAN N° CA1Q19Z01





**Légende**

- Aire de protection d'un puits municipal ou d'un ouvrage de captage d'eau
- Cours d'eau servant à l'approvisionnement en eau potable
- Milieu humide
- Érablière
- Limite du périmètre urbain
- Limite de l'arrondissement de La Cité-Limoilou

APPROBATION DU PLAN INITIAL ET DES AMENDEMENTS			
NUMÉRO DU RÉGLEMENT	SIGNATURE DU DIRECTEUR	DESSINÉ PAR	EN VIGUEUR LE
R.C.A.1V.Q.4		M.M.	

**RÈGLEMENT DE L'ARRONDISSEMENT DE LA CITÉ-LIMOILOU SUR L'URBANISME  
ANNEXE I  
CONTRAINTES ENVIRONNEMENTALES**

**VILLE DE QUÉBEC**  
SERVICE DE L'AMÉNAGEMENT DU TERRITOIRE  
DIVISION DE L'URBANISME

Date du plan : 2009-11-01  
No du plan : CA1CE01  
Préparé par : M.M.  
Échelle : 1:12 000

Directeur  
Service de l'aménagement du territoire



APPROBATION DU PLAN INITIAL ET DES AMENDEMENTS

NUMÉRO DU RÉGLEMENT	DESSINÉ PAR	EN VIGUEUR LE
R.C.A.IVQ.4	M.M.	2010-01-05
R.C.A.IVQ.241	M.M.	2015-12-16

**Légende**

-  Forte pente
-  Secteur à potentiel karstique
-  Limite de l'arrondissement de La Cité-Limoilou



APPROBATION DU PLAN INITIAL ET DES AMÉNAGEMENTS			
NUMÉRO DU RÉGLEMENT	EN VOIES	DATE	REMERCIEMENTS
RCARVQ-4			

Zone inondable de grand courant █  
 Zone inondable de faible courant █

## RÈGLEMENT DE L'ARRONDISSEMENT DE LA CITÉ-LIMOILOU SUR L'URBANISME ANNEXE I ZONES INONDABLES

FEUILLET 0510  
 RIVIÈRE SAINT-CHARLES



Projection Métrique Transverse Modifiée, fusée 7  
 Surface de référence: ellipsoïde de Clarke, 1866  
 Échelle géodésique: réseau canadien  
 Géographie: points levés et courbes à équidistance de 0,5 mètre  
 Origine des altitudes: altitudes moyennes de la mer  
 Projet: 701-87  
 Photographie aérienne: 1:5000, 1985  
 Nomenclature géographique: Commission de toponymie  
 Note: Les toponymes sont présentés à l'état qui reviennent par la Commission de toponymie en janvier 1987

Modified Transverse Mercator Projection, zone 7  
 Reference surface: Clarke ellipsoid, 1866  
 Geoid: mean sea level network  
 Geography: spot heights and contour intervals at 0.5 metre  
 Altitude datum: mean sea level  
 Project: 701-87  
 Aerial photography: 1:5000, 1985  
 Geographical nomenclature: Commission de toponymie  
 Note: As of January 1987, place names in brackets had not been approved by the Commission de toponymie