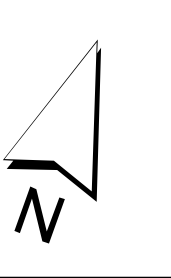


LÉGENDE

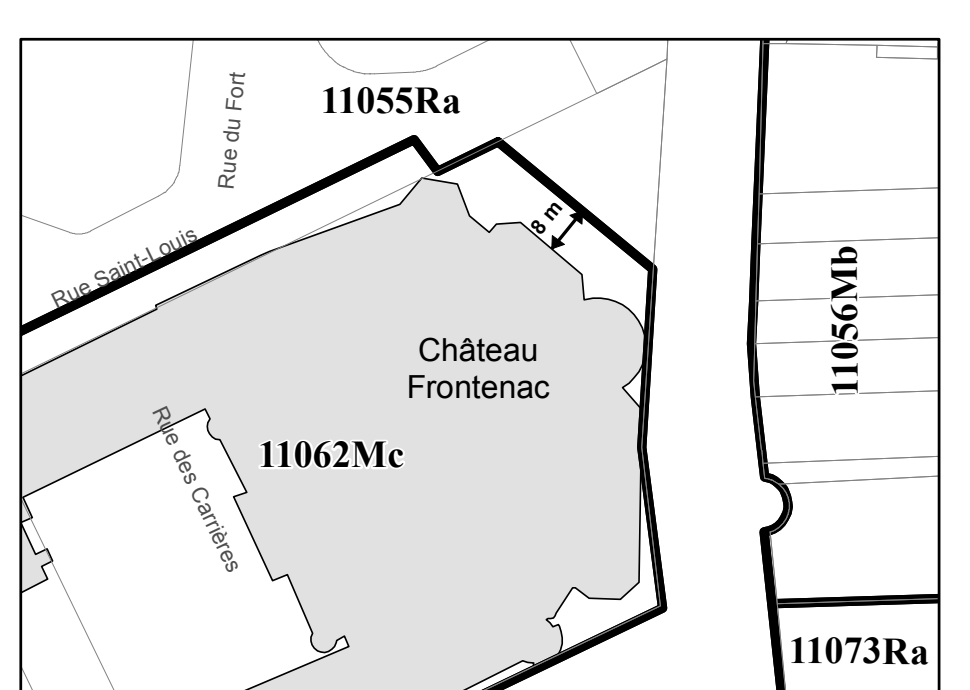
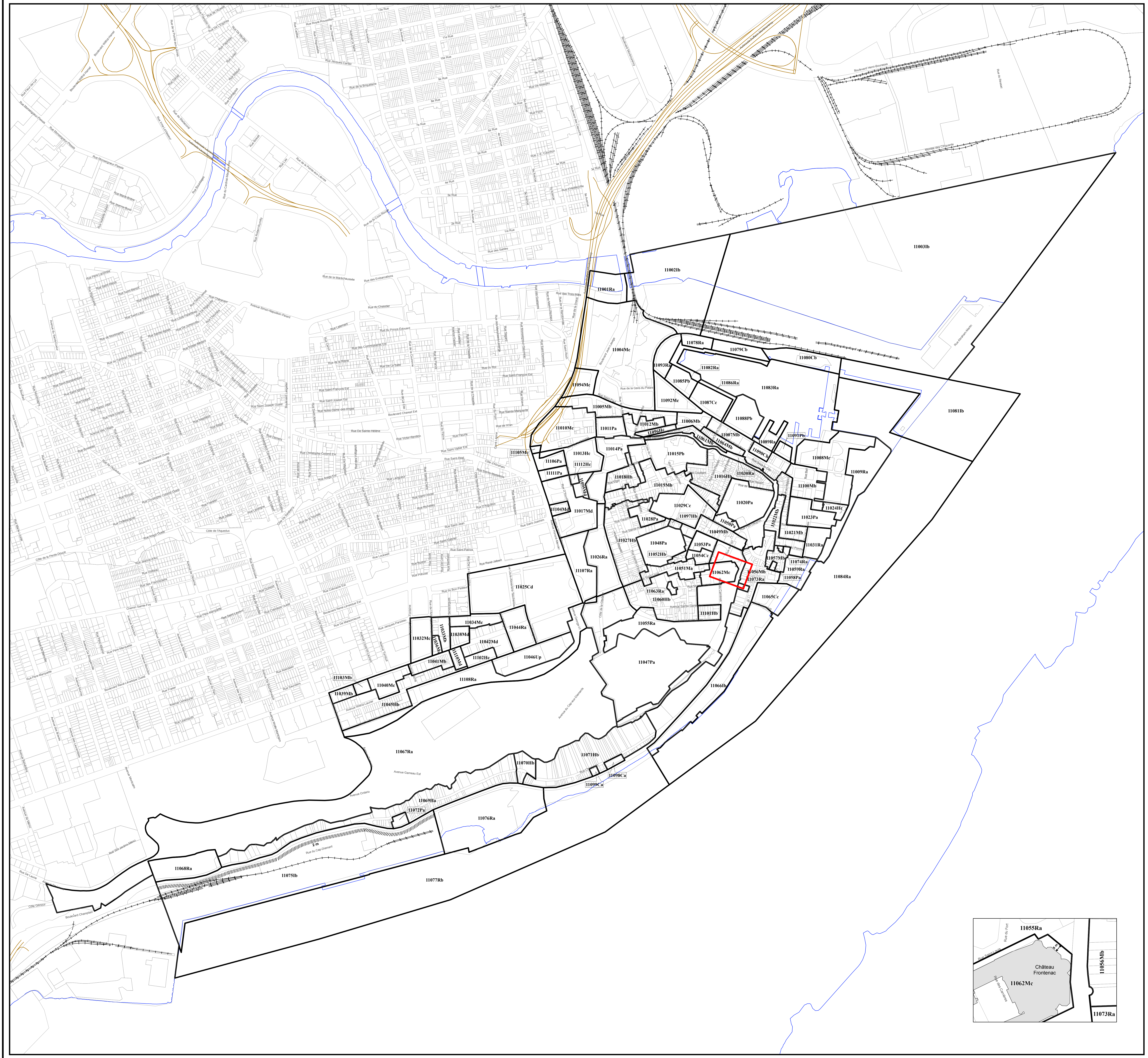
- Limite de zone
- ▬ Butte écran
- ▬ Mur anti-bruit
- ▬ Écran visuel
- ⋯ Zone tampon
- Autoroute
- Voie ferrée
- Cours d'eau, lacs ou étangs à débit régulier

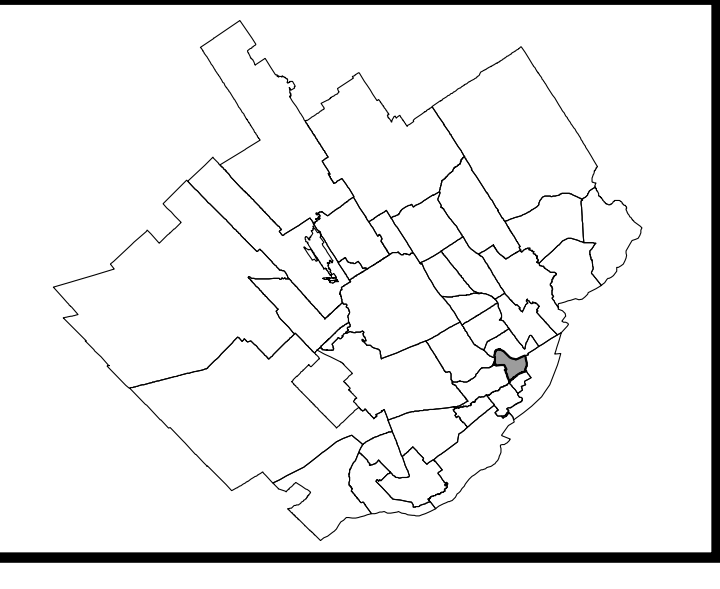


LISTE DES AMENDEMENTS

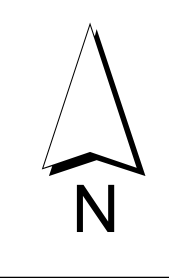
NUMÉRO DE RÉGLEMENT	DESSINÉ PAR	EN VIGUEUR LE
R.C.A. IVQ 4	MM	2010-01-08
R.C.A. IVQ 32	MM	2012-01-11
R.C.A. IVQ 79	MM	2012-02-20
R.C.A. IVQ 110	MM	2014-04-17
R.C.A. IVQ 218	MM	2014-02-16
R.C.A. IVQ 275	M.B.	2017-09-19
R.C.A. IVQ 321	MM	2018-04-18
R.C.A. IVQ 320	MM	2018-05-02
R.C.A. IVQ 336	MM	2018-08-28
R.C.A. IVQ 341	MM	2019-02-15

EN VIGUEUR LE : 2019-02-15





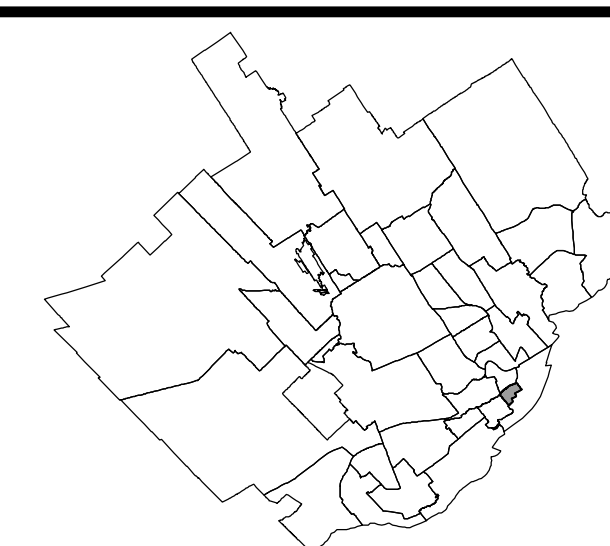
- LÉGENDE**
- Limite de zone
 - ▬ Butte écran
 - ▬ Mur anti-bruit
 - ▬ Écran visuel
 - ⋯ Zone tampon
 - Autoroute
 - Voie ferrée
 - Cours d'eau, lacs ou étangs à débit régulier



LISTE DES AMENDMENTS

NUMÉRO DU RÉGLEMENT	DESSINÉ PAR	EN VIGUEUR LE
R.C.A.I.V.Q. 4	M.M.	2010-01-05
R.C.A.I.V.Q. 32	M.M.	2011-01-11
R.C.A.I.V.Q. 47	M.M.	2012-05-18
R.C.A.I.V.Q. 133	M.M.	2013-04-09
R.C.A.I.V.Q. 233	M.M.	2015-05-29
R.C.A.I.V.Q. 304	M.R.	2017-08-24





LÉGENDE

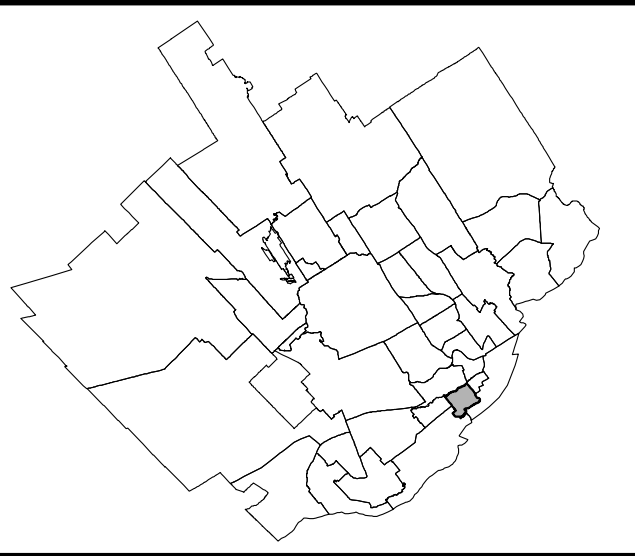
- Limite de zone
- ▬ Butte écran
- ▬ Mur anti-bruit
- ▬ Écran visuel
- ⊘ Zone tampon
- Autoroute
- Voie ferrée
- Cours d'eau, lacs ou étangs à débit régulier



LISTE DES AMENDEMENTS


NUMÉRO DU RÉGLEMENT	DESSINE PAR	EN VIGUEUR LE
R.C.A. IVQ 4	M.M.	2010-01-05
R.C.A. IVQ 32	M.M.	2014-01-31
R.C.A. IVQ 05	M.M.	2014-08-19
R.C.A. IVQ 121	M.M.	2014-02-28
R.C.A. IVQ 138	M.M.	2014-09-23
R.C.A. IVQ 331	M.D.	2016-06-06





LÉGENDE

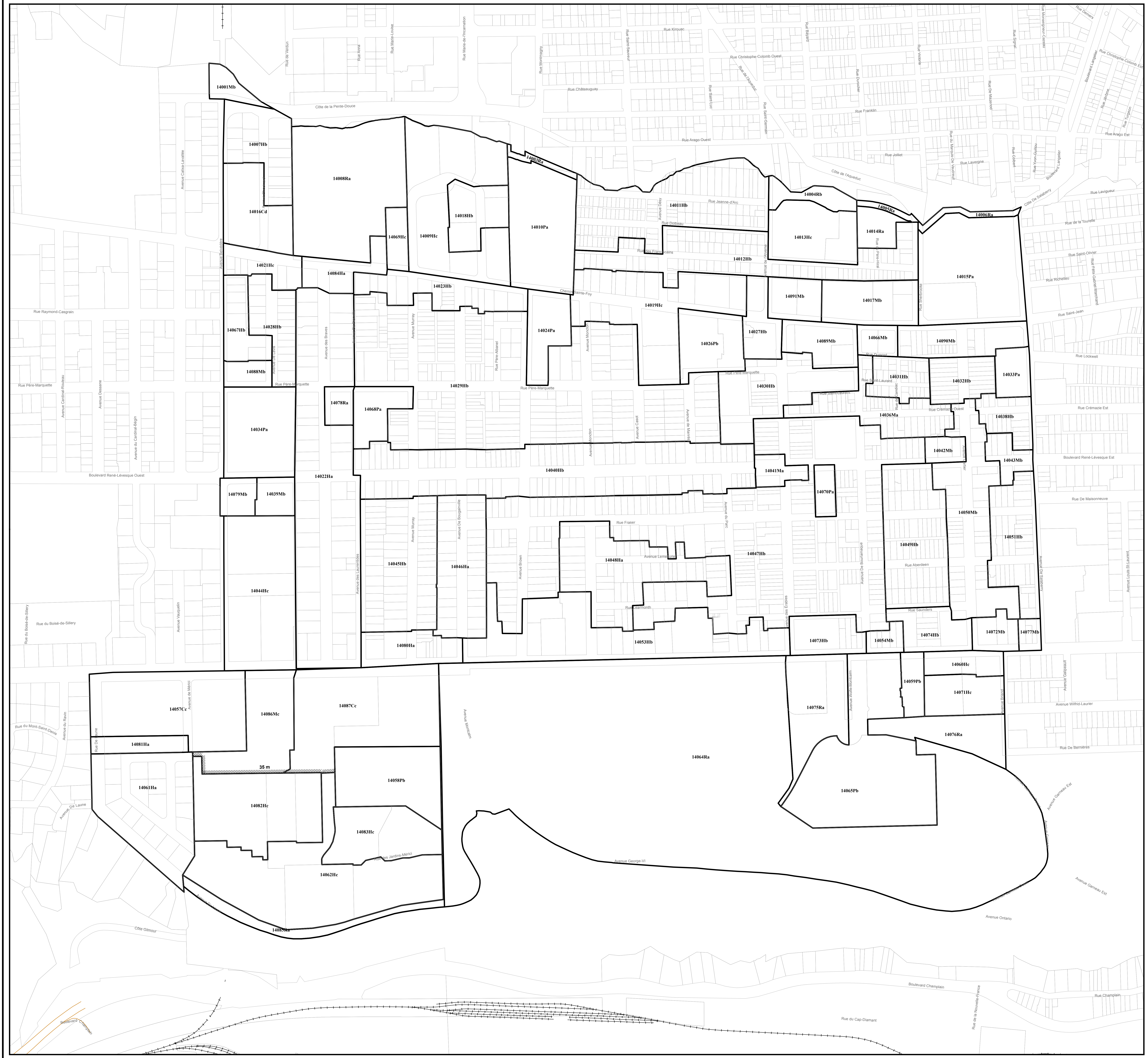
- Limite de zone
- Butte écran
- Mur anti-bruit
- Écran visuel
- Zone tampon
- Autoroute
- Voie ferrée
- Cours d'eau, lacs ou étangs à débit régulier



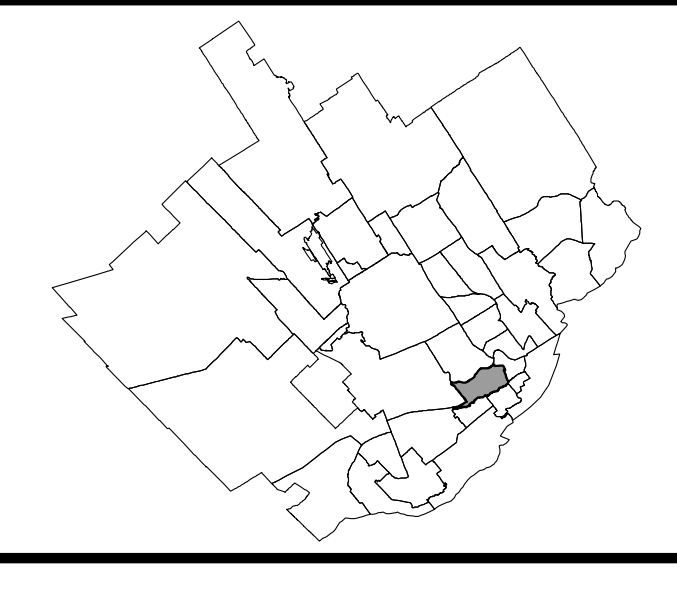
LISTE DES AMENDEMENTS

NUMÉRO DU RÉGLEMENT	DESSINÉ PAR	EN VIGUEUR LE
R.C.A.I.V.Q. 4	M.M.	2010-01-05
R.C.A.I.V.Q. 32	M.M.	2011-01-11
R.C.A.I.V.Q. 67	M.M.	2011-09-21
R.C.A.I.V.Q. 254	M.M.	2016-02-26
R.C.A.I.V.Q. 280	M.M.	2016-09-15
R.C.A.I.V.Q. 290	M.M.	2017-07-05
R.C.A.I.V.Q. 375	M.B.	2017-09-19
R.C.A.I.V.Q. 373	M.B.	2019-10-29
R.C.A.I.V.Q. 377	S.R.	2020-02-12

EN VIGUEUR LE : 2020-02-12

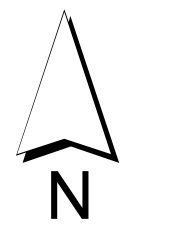


TERRITOIRE I-5



LÉGENDE

- Limite de zone
- ▬ Butte écran
- ▬ Mur écran
- ▬ Écran visuel
- ⋯ Zone tampon
- Autoroute
- Voie ferrée
- Cours d'eau, lacs ou étangs à débit régulier

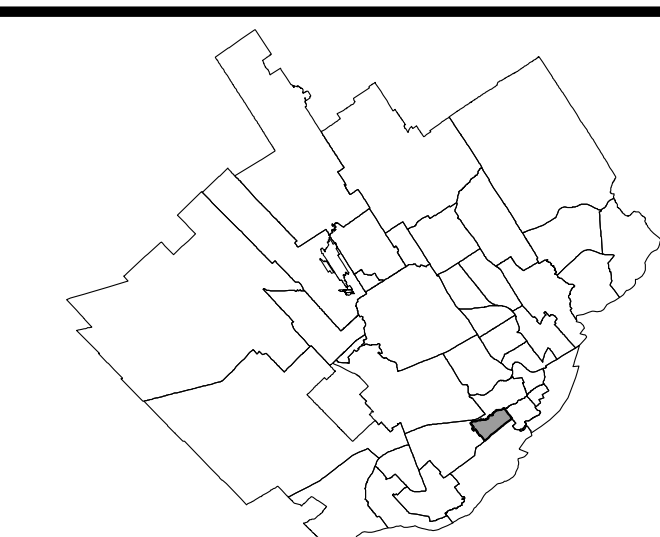


LISTE DES AMENDEMENTS

NUMÉRO DU RÉGLEMENT	DESSINÉ PAR	EN VIGUEUR LE
R.C.A.I.V.Q. 4	M.M.	2010-01-05
R.C.A.I.V.Q. 42	M.M.	2010-10-28
R.C.A.I.V.Q. 48	M.M.	2011-12-07
R.C.A.I.V.Q. 91	M.M.	2012-04-16
R.C.A.I.V.Q. 120	M.M.	2013-02-18
R.C.A.I.V.Q. 271	M.M.	2016-08-19
R.C.A.I.V.Q. 271	M.M.	2017-02-20

EN VIGUEUR LE : 2017-02-20





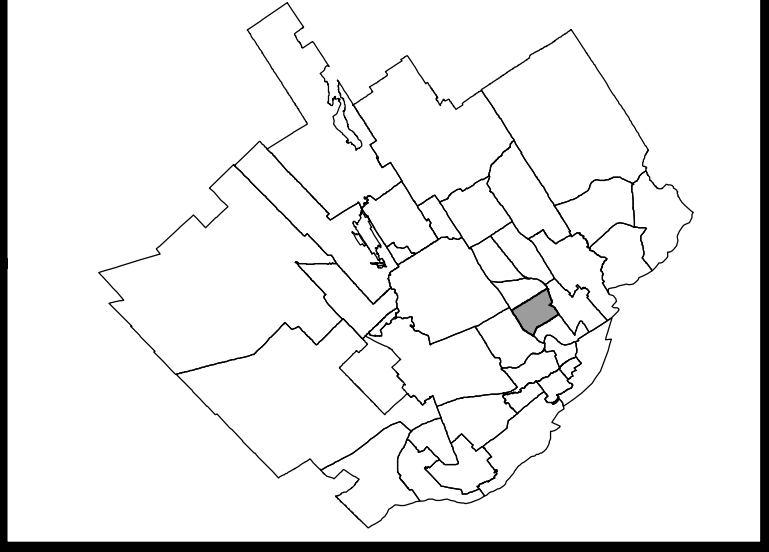
LÉGENDE

- Limite de zone
- ▬ Butte écran
- ▬ Mur anti-bruit
- ▬ Écran visuel
- ⋯ Zone tampon
- Autoroute
- Voie ferrée
- Cours d'eau, lacs ou étangs à débit régulier



LISTE DES AMENDEMENTS

NUMÉRO DE RÈGLEMENT	DESSINÉ PAR	EN VIGUEUR LE
R.C.A. IVQ-4	M.M.	2010-01-05
R.C.A. IVQ-29	M.M.	2010-06-30
R.C.A. IVQ-78	M.M.	2011-08-19
R.C.A. IVQ-66	M.M.	2011-08-25
R.C.A. IVQ-34	M.M.	2011-11-01
R.C.A. IVQ-90	M.M.	2012-01-17
R.C.A. IVQ-153	M.M.	2013-11-28
R.C.A. IVQ-168	M.M.	2014-03-12
R.C.A. IVQ-300	M.M.	2017-07-05



LÉGENDE

- Limite de zone
- Butte écran
- Mur écran
- Écran visuel
- Zone tampon
- Autoroute
- Voie ferrée
- Cours d'eau, lacs ou étangs à débit régulier



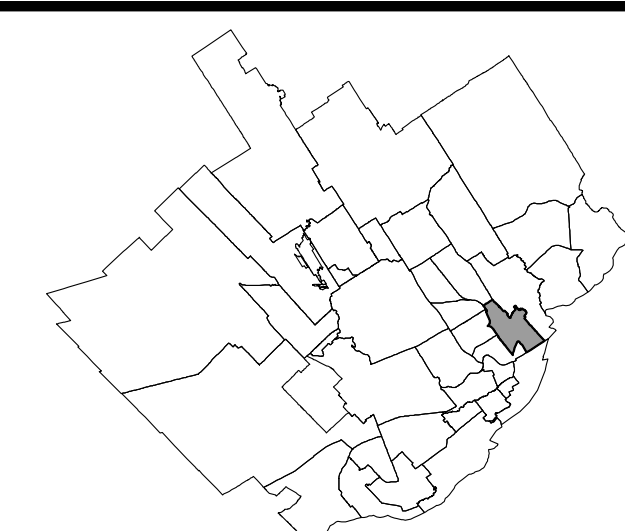
APPROBATION DU PLAN INITIAL ET DES AMENDEMENTS

NUMÉRO DU RÉGLEMENT	SIGNATURE DU DIRECTEUR	DESSINÉ PAR	EN VIGUEUR LE
R.C.A./190-4		M.S.	

EN VIGUEUR LE :

Suzanne Verreault Présidente	Jacques Vallée Secrétaire et directeur général Arrondissement de La Cité-Limoitou
---------------------------------	---





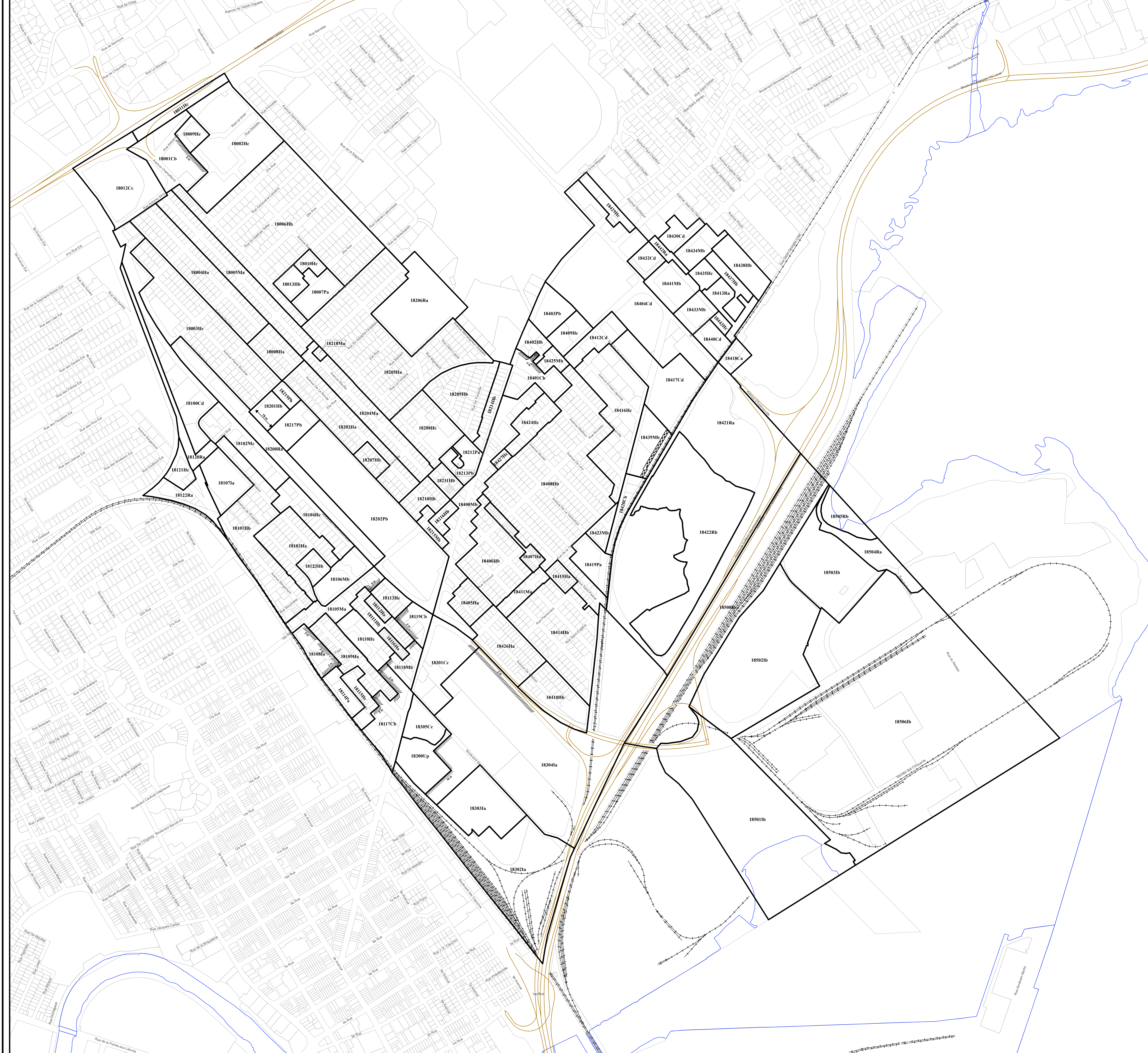
LÉGENDE

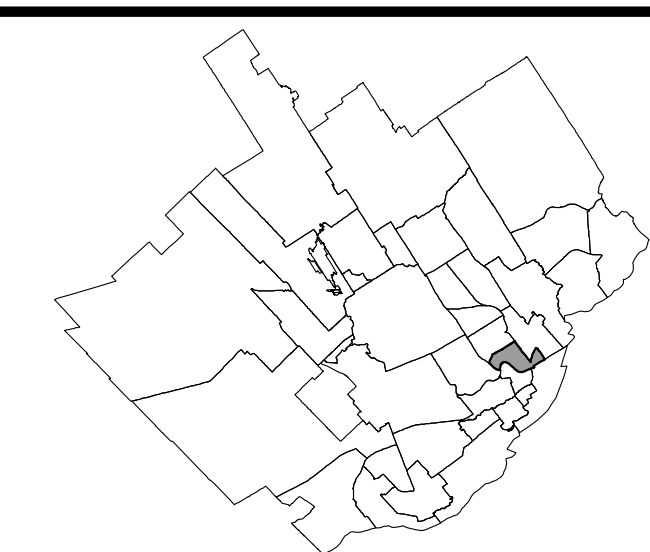
- Limite de zone
- ▬▬▬ Butte écran
- ▬▬▬ Mur écran
- ▬▬▬ Écran visuel
- ⋯ Zone tampon
- Autoroute
- Voie ferrée
- Cours d'eau, lacs ou étangs à débit régulier



LISTE DES AMENDEMENTS

NUMÉRO DU RÈGLEMENT	DESSINÉ PAR	EN VIGUEUR LE
R.C.A. IVQ.4	M.M.	2010-01-08
R.C.A. IVQ.43	M.M.	2011-02-21
R.C.A. IVQ.81	M.M.	2011-11-23
R.C.A. IVQ.87	M.M.	2012-01-17
R.C.A. IVQ.102	M.M.	2012-03-22
R.C.A. IVQ.112	M.M.	2012-09-04
R.C.A. IVQ.140	M.M.	2013-04-15
R.C.A. IVQ.145	M.M.	2013-08-28
R.C.A. IVQ.196	M.M.	2014-09-04
R.C.A. IVQ.198	M.M.	2014-12-12
R.VQ.2389	M.M.	2016-02-06
R.C.A. IVQ.281	M.M.	2016-11-22





LÉGENDE

- Limite de zone
- ▬▬▬ Butte écran
- ▬▬▬ Mur anti-bruit
- ▬▬▬ Ecran visuel
- ⋯ Zone tampon
- Autoroute
- Voie ferrée
- Cours d'eau, lacs ou étangs à débit régulier

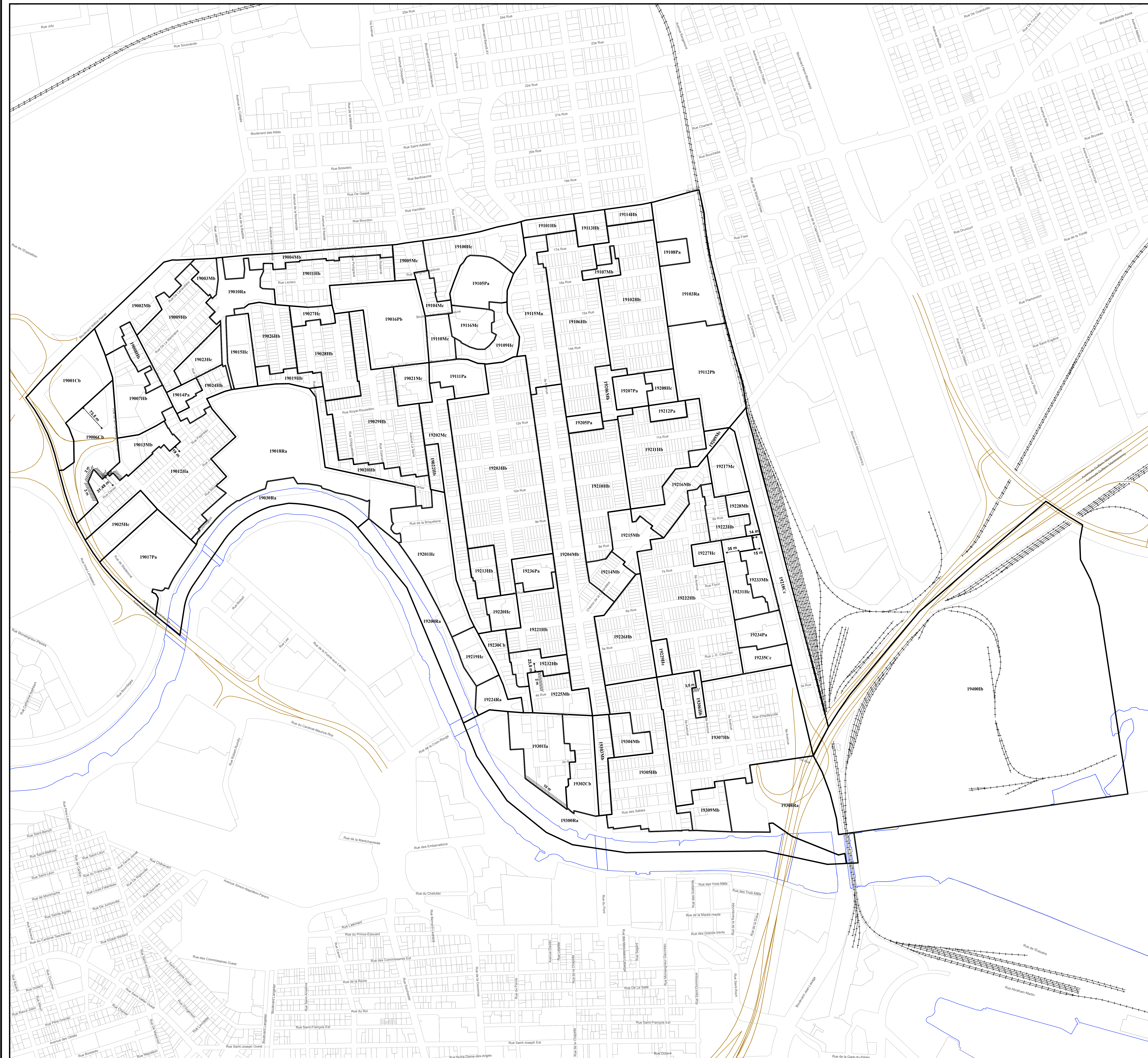


LISTE DES AMENDEMENTS

NUMÉRO DU RÈGLEMENT	DESSINÉ PAR	EN VIGUEUR LE
R.C.A.I.V.Q. 4	M.M.	2010-01-05
R.C.A.I.V.Q. 35	M.M.	2010-08-31
R.C.A.I.V.Q. 376	M.M.	2020-02-12

EN VIGUEUR LE : 2020-02-12

ÉCHELLE : 1:3 000 PLAN N° CA1Q19Z01





Légende

- Aire de protection d'un puits municipal ou d'un ouvrage de captage d'eau
- Cours d'eau servant à l'approvisionnement en eau potable
- Milieu humide
- Érablière
- Limite du périmètre urbain
- Limite de l'arrondissement de La Cité-Limoilou

APPROBATION DU PLAN INITIAL ET DES AMENDEMENTS			
NUMÉRO DU RÉGLEMENT	SIGNATURE DU DIRECTEUR	DESSINÉ PAR	EN VIGUEUR LE
R.C.A.1VQ.4		M.M.	



APPROBATION DU PLAN INITIAL ET DES AMENDEMENTS

NUMÉRO DU RÉGLEMENT	DESSINÉ PAR	EN VIGUEUR LE
R.C.A.IVQ.4	M.M.	2010-01-05
R.C.A.IVQ.241	M.M.	2015-12-16

Légende

-  Forte pente
-  Secteur à potentiel karstique
-  Limite de l'arrondissement de La Cité-Limoilou



APPROBATION DU PLAN INITIAL ET DES AMÉNAGEMENTS			
NOMBRE DE RÉGLEMENT	EN VOIES		DATE
	LS	PAK	
1			

Zone inondable de grand courant
Zone inondable de faible courant

RÈGLEMENT DE L'ARRONDISSEMENT DE LA CITÉ-LIMOILOU SUR L'URBANISME ANNEXE I ZONES INONDABLES

FEUILLET 0510
RIVIÈRE SAINT-CHARLES



Projection Métrique Transverse Modifiée, fusée 7
Surface de référence: ellipsoïde de Clarke, 1866
Élévation géodésique: réseau canadien
Cotes de hauteur: points cotés et courbes à équidistance de 0,5 mètre
Origine des altitudes: niveau moyen de la mer
Projet: 701-87
Photographie aérienne: 1:5000, 1985
Nomenclature géographique: Commission de toponymie
Note: Les toponymes sont présentés à l'état qui reviennent par la Commission de toponymie en janvier 1987

Modified Transverse Mercator Projection, zone 7
Reference surface: Clarke ellipsoid, 1866
Geoid network: national network
Height data: mean sea level
Project: 701-87
Aerial photography: 1:5000, 1985
Geographical nomenclature: Commission de toponymie
Note: As of January 1987, place names in brackets had not been approved by the Commission de toponymie