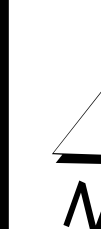


LÉGENDE

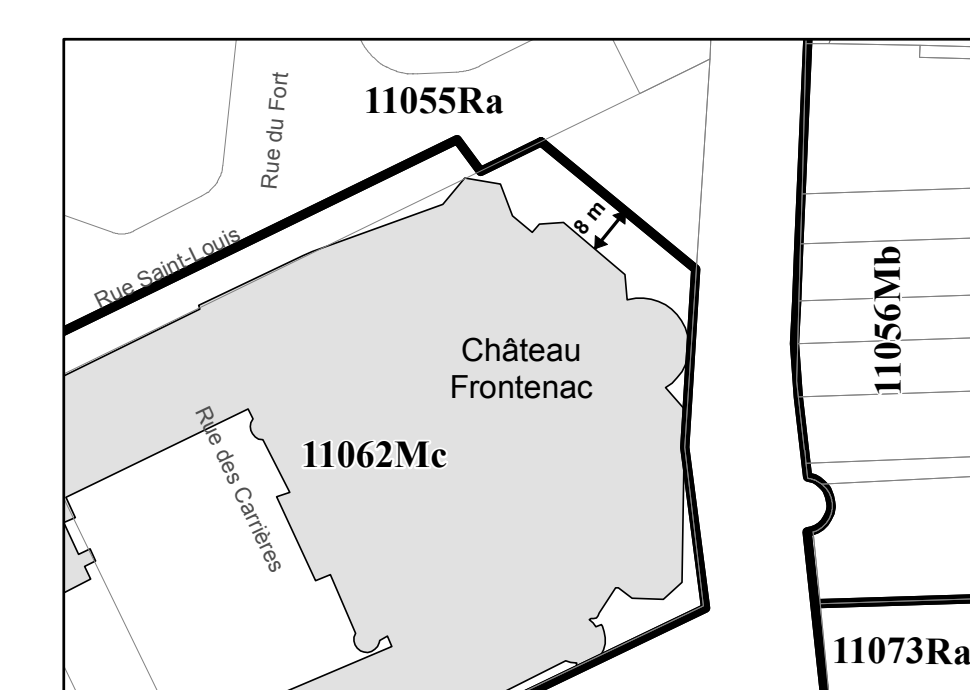
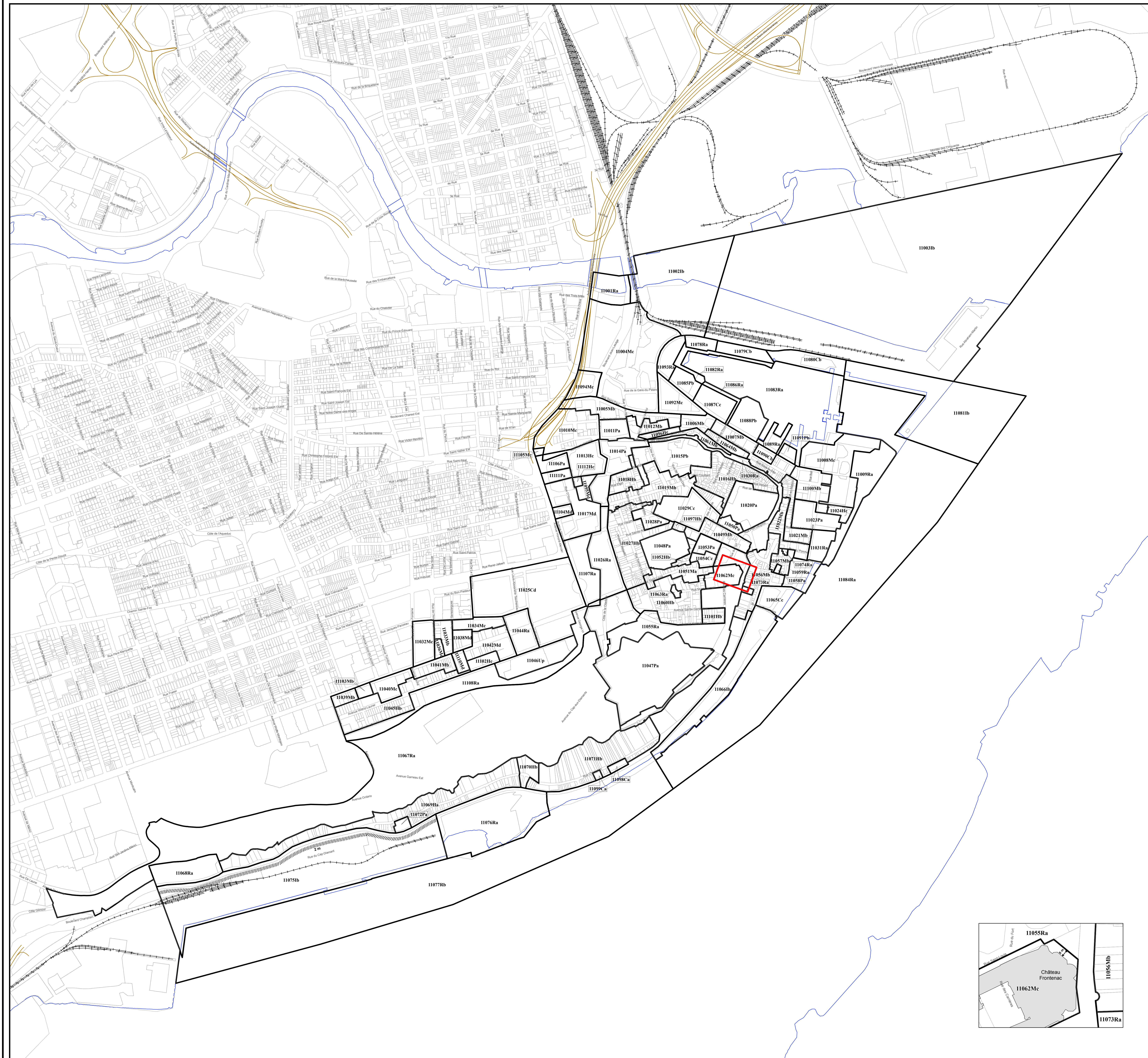
- Limite de zone
- ▨ Butte écran
- ▩ Mur anti-bruit
- ▨ Écran visuel
- ⋯ Zone tampon
- Autoroute
- Voie ferrée
- Cours d'eau, lacs ou étangs à débit régulier



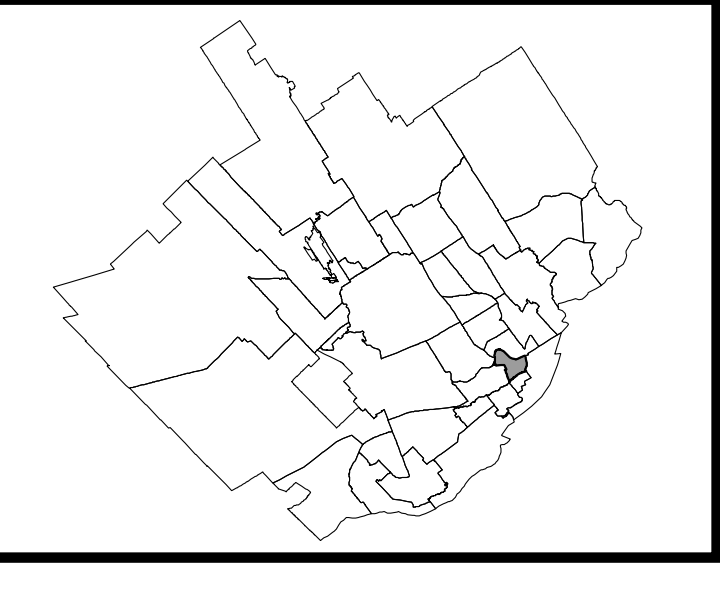
LISTE DES AMENDEMENTS

NUMÉRO DE RÈGLEMENT	DESSINÉ PAR	EN VIGUEUR LE
R.C.A. IVQ 4	MM	2010-01-08
R.C.A. IVQ 32	MM	2012-01-11
R.C.A. IVQ 79	MM	2012-02-20
R.C.A. IVQ 110	MM	2014-04-17
R.C.A. IVQ 218	MM	2014-02-16
R.C.A. IVQ 275	M.B.	2017-09-19
R.C.A. IVQ 321	MM	2018-04-18
R.C.A. IVQ 320	MM	2018-05-02
R.C.A. IVQ 336	MM	2018-08-28
R.C.A. IVQ 341	MM	2019-02-15

EN VIGUEUR LE : 2019-02-15







LÉGENDE

- Limite de zone
- ▬ Butte écran
- ▬ Mur anti-bruit
- ▬ Écran visuel
- ⋯ Zone tampon
- Autoroute
- Voie ferrée
- Cours d'eau, lacs ou étangs à débit régulier

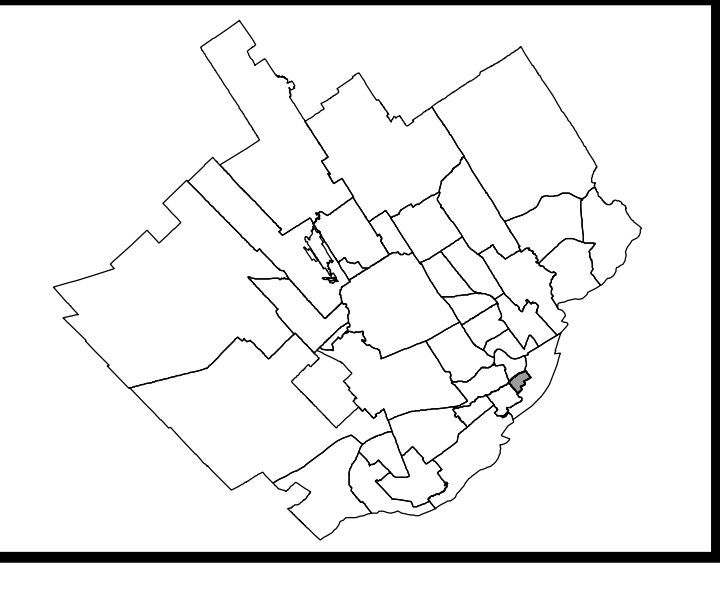


LISTE DES AMENDEMENTS

NUMÉRO DU RÈGLEMENT	DESSINÉ PAR	EN VIGUEUR LE
R.C.A.I.V.Q. 4	M.M.	2010-01-05
R.C.A.I.V.Q. 32	M.M.	2011-01-11
R.C.A.I.V.Q. 47	M.M.	2012-05-18
R.C.A.I.V.Q. 135	M.M.	2013-04-09
R.C.A.I.V.Q. 233	M.M.	2015-05-29
R.C.A.I.V.Q. 304	M.R.	2017-08-24







LÉGENDE

- Limite de zone
- ▬▬▬ Butte écran
- ▬▬▬ Mur anti-bruit
- ▬▬▬ Écran visuel
- ▬▬▬ Zone tampon
- Autoroute
- Voie ferrée
- Cours d'eau, lacs ou étangs à débit régulier

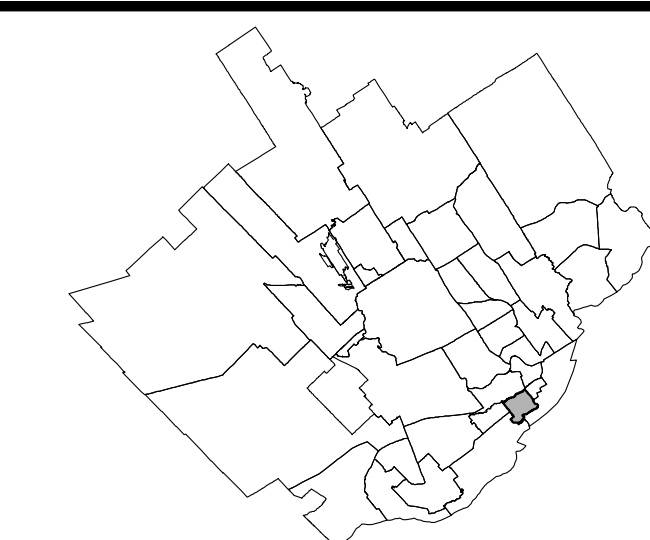


LISTE DES AMENDEMENTS

NUMÉRO DU RÉGLEMENT	DESSINE PAR	EN VIGUEUR LE
R.C.A. IVQ. 4	M.M.	2010-01-05
R.C.A. IVQ. 32	M.M.	2014-01-31
R.C.A. IVQ. 05	M.M.	2014-08-19
R.C.A. IVQ. 121	M.M.	2014-02-28
R.C.A. IVQ. 138	M.M.	2014-09-23
R.C.A. IVQ. 331	M.D.	2016-06-06







LÉGENDE

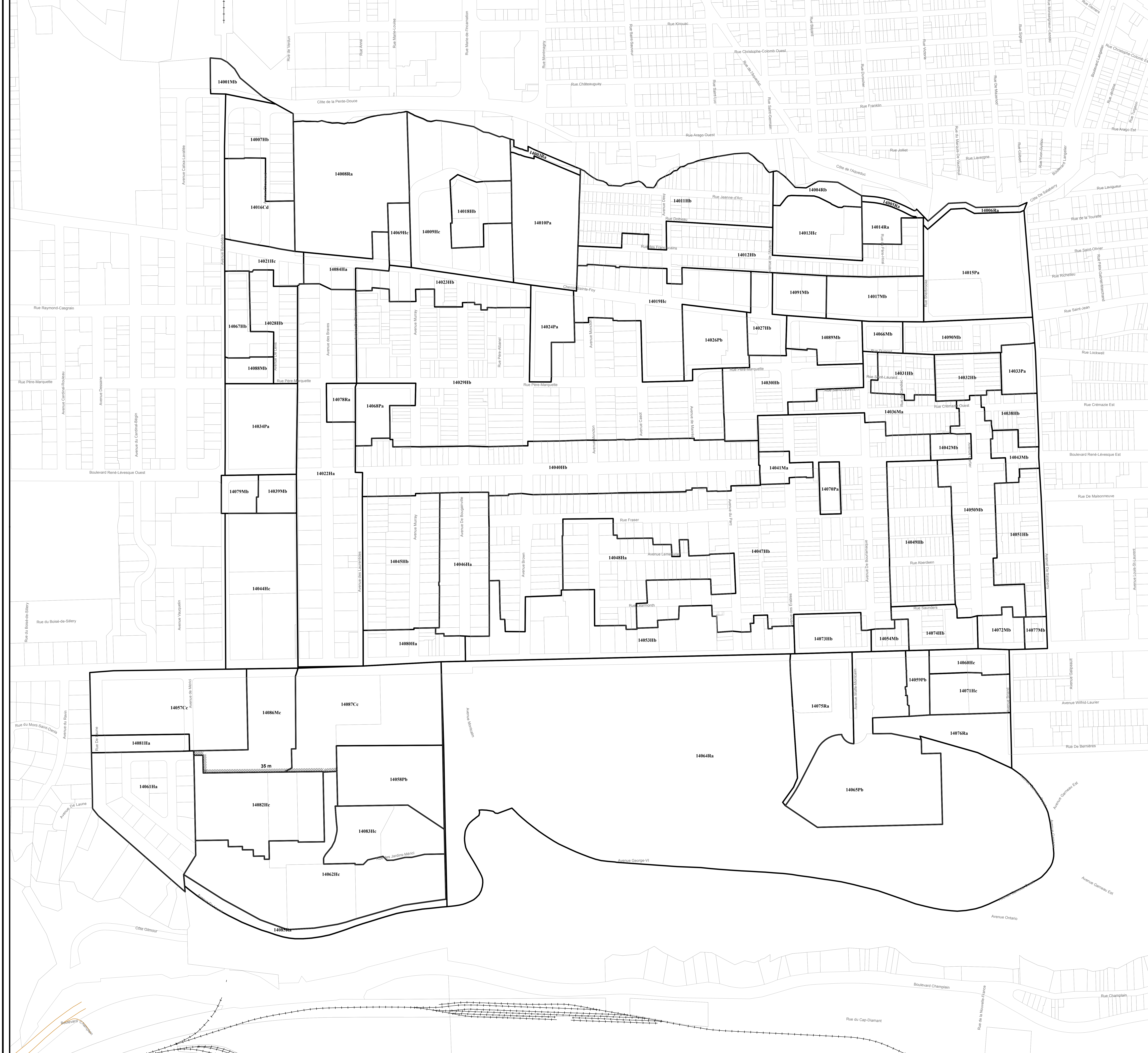
- Limite de zone
- ▬ Butte écran
- ▬ Mur anti-bruit
- ▬ Écran visuel
- ⊘ Zone tampon
- Autoroute
- Voie ferrée
- Cours d'eau, lacs ou étangs à débit régulier



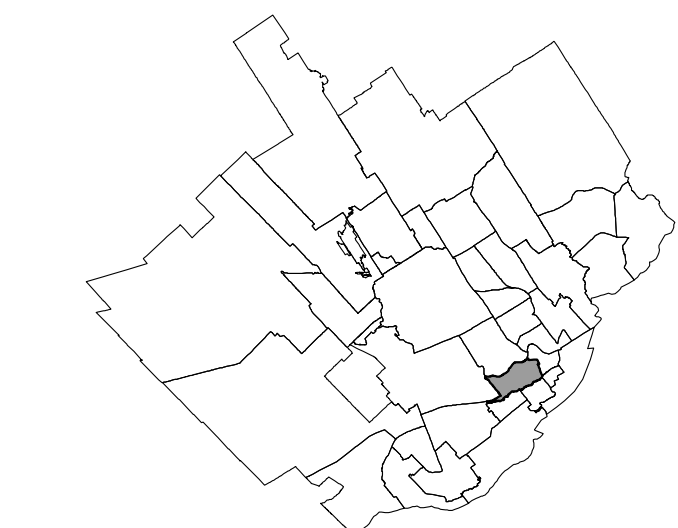
LISTE DES AMENDEMENTS

NUMÉRO DU RÉGLEMENT	DESSINÉ PAR	EN VIGUEUR LE
R.C.A.I.V.Q. 4	M.M.	2010-01-05
R.C.A.I.V.Q. 32	M.M.	2011-01-11
R.C.A.I.V.Q. 67	M.M.	2011-09-21
R.C.A.I.V.Q. 254	M.M.	2016-02-26
R.C.A.I.V.Q. 280	M.M.	2016-09-15
R.C.A.I.V.Q. 299	M.M.	2017-07-05
R.C.A.I.V.Q. 375	M.B.	2017-09-19
R.C.A.I.V.Q. 373	M.B.	2019-10-29
R.C.A.I.V.Q. 377	S.R.	2020-02-12

EN VIGUEUR LE : 2020-02-12

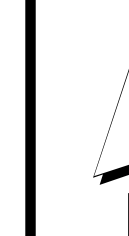






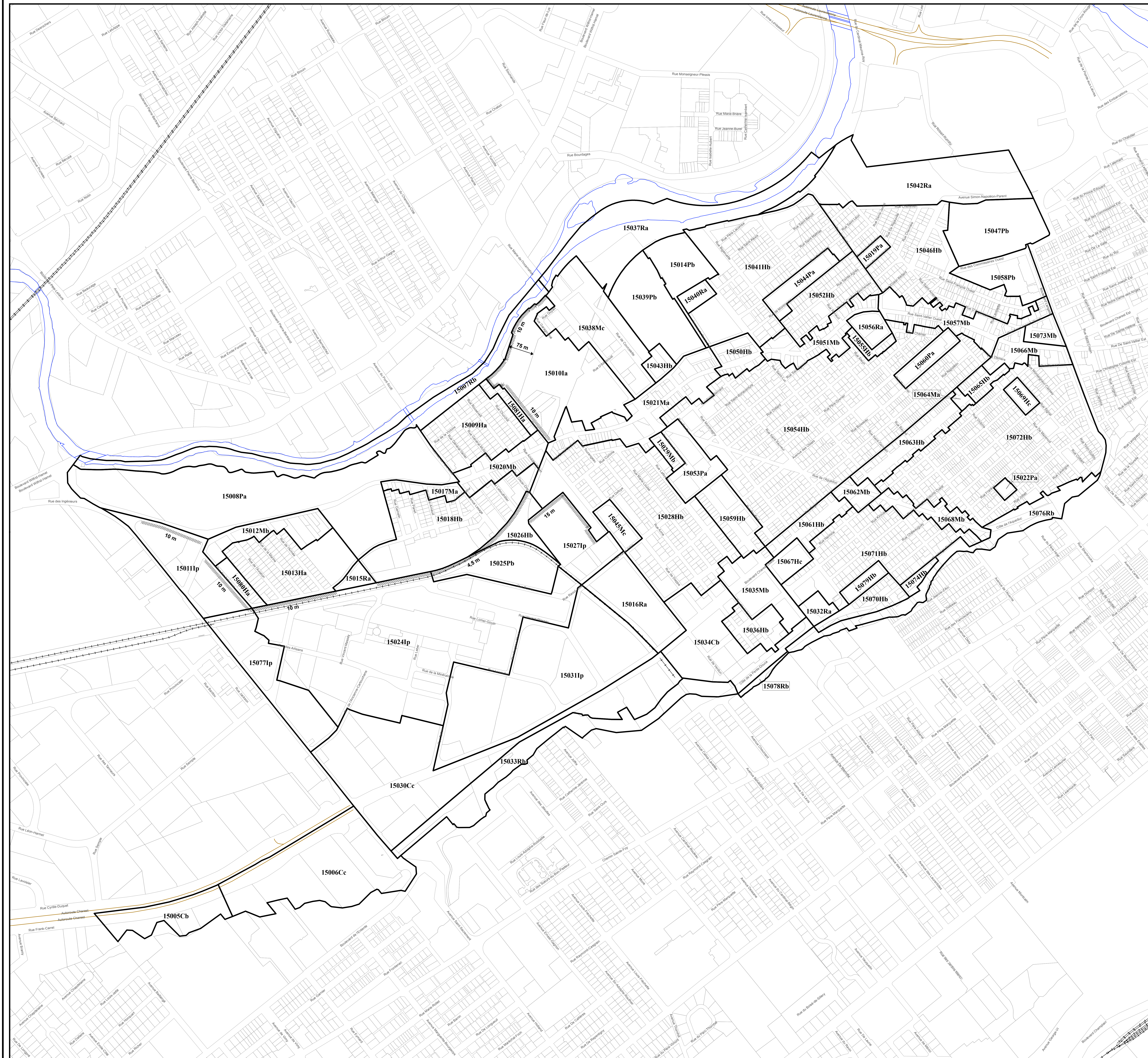
LÉGENDE

- Limite de zone
- ▬ Butte écran
- ▬ Mur écran
- ▬ Écran visuel
- ⋯ Zone tampon
- Autoroute
- Voie ferrée
- Cours d'eau, lacs ou étangs à débit régulier

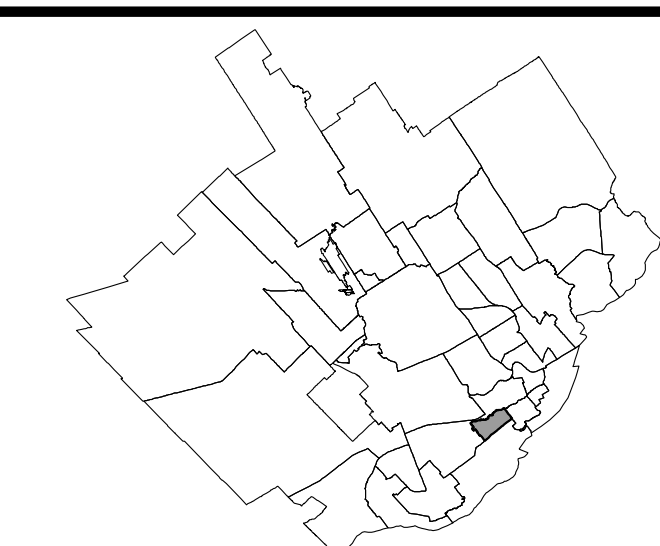


LISTE DES AMENDEMENTS

NUMÉRO DU RÉGLEMENT	DESSINÉ PAR	EN VIGUEUR LE
R.C.A.I.V.Q. 4	M.M.	2010-01-05
R.C.A.I.V.Q. 42	M.M.	2010-10-28
R.C.A.I.V.Q. 48	M.M.	2011-12-07
R.C.A.I.V.Q. 91	M.M.	2012-04-16
R.C.A.I.V.Q. 120	M.M.	2013-02-18
R.C.A.I.V.Q. 271	M.M.	2016-08-19
R.C.A.I.V.Q. 271	M.M.	2017-02-20







LÉGENDE

- Limite de zone
- ▬ Butte écran
- ▬ Mur anti-bruit
- ▬ Écran visuel
- ⋯ Zone tampon
- Autoroute
- Voie ferrée
- Cours d'eau, lacs ou étangs à débit régulier



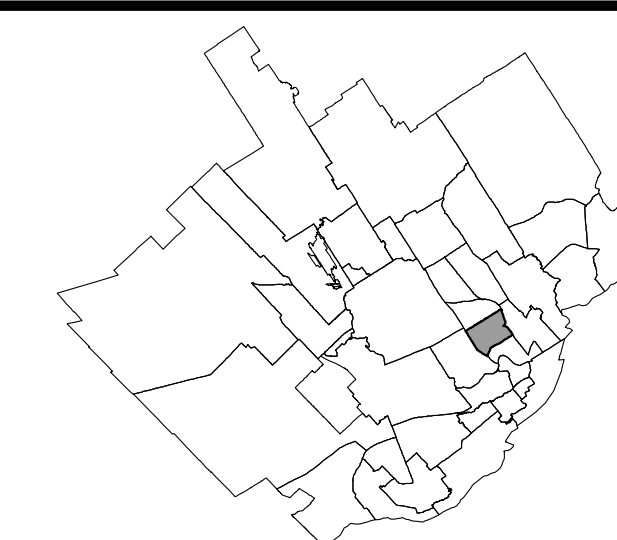
LISTE DES AMENDEMENTS

NUMÉRO DE RÈGLEMENT	DESSINÉ PAR	EN VIGUEUR LE
R.C.A.IVQ.4	M.M.	2010-01-05
R.C.A.IVQ.29	M.M.	2010-06-30
R.C.A.IVQ.78	M.M.	2011-08-19
R.C.A.IVQ.66	M.M.	2011-08-25
R.C.A.IVQ.34	M.M.	2011-11-01
R.C.A.IVQ.90	M.M.	2012-01-17
R.C.A.IVQ.153	M.M.	2013-11-28
R.C.A.IVQ.168	M.M.	2014-03-12
R.C.A.IVQ.300	M.M.	2017-07-05

EN VIGUEUR LE : 2017-07-05







LÉGENDE

- Limite de zone
- ▬▬▬ Butte écran
- ▬▬▬ Mur anti-bruit
- ▬▬▬ Ecran visuel
- ▬▬▬ Zone tampon
- Autoroute
- Voie ferrée
- Cours d'eau, lacs ou étangs à débit régulier



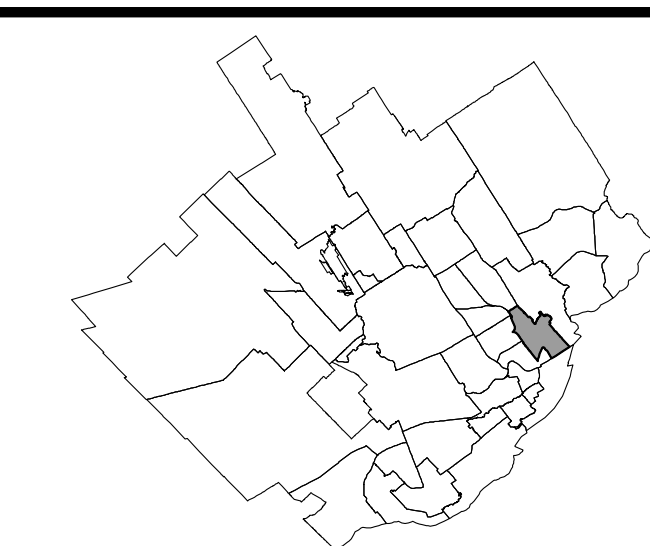
LISTE DES AMENDEMENTS

NUMÉRO DU RÈGLEMENT	DESSINÉ PAR	EN VIGUEUR LE
R.C.A.1VQ.4	M.M.	2010-01-05
R.C.A.1VQ.36	M.M.	2020-05-15

EN VIGUEUR LE: 2020-05-15







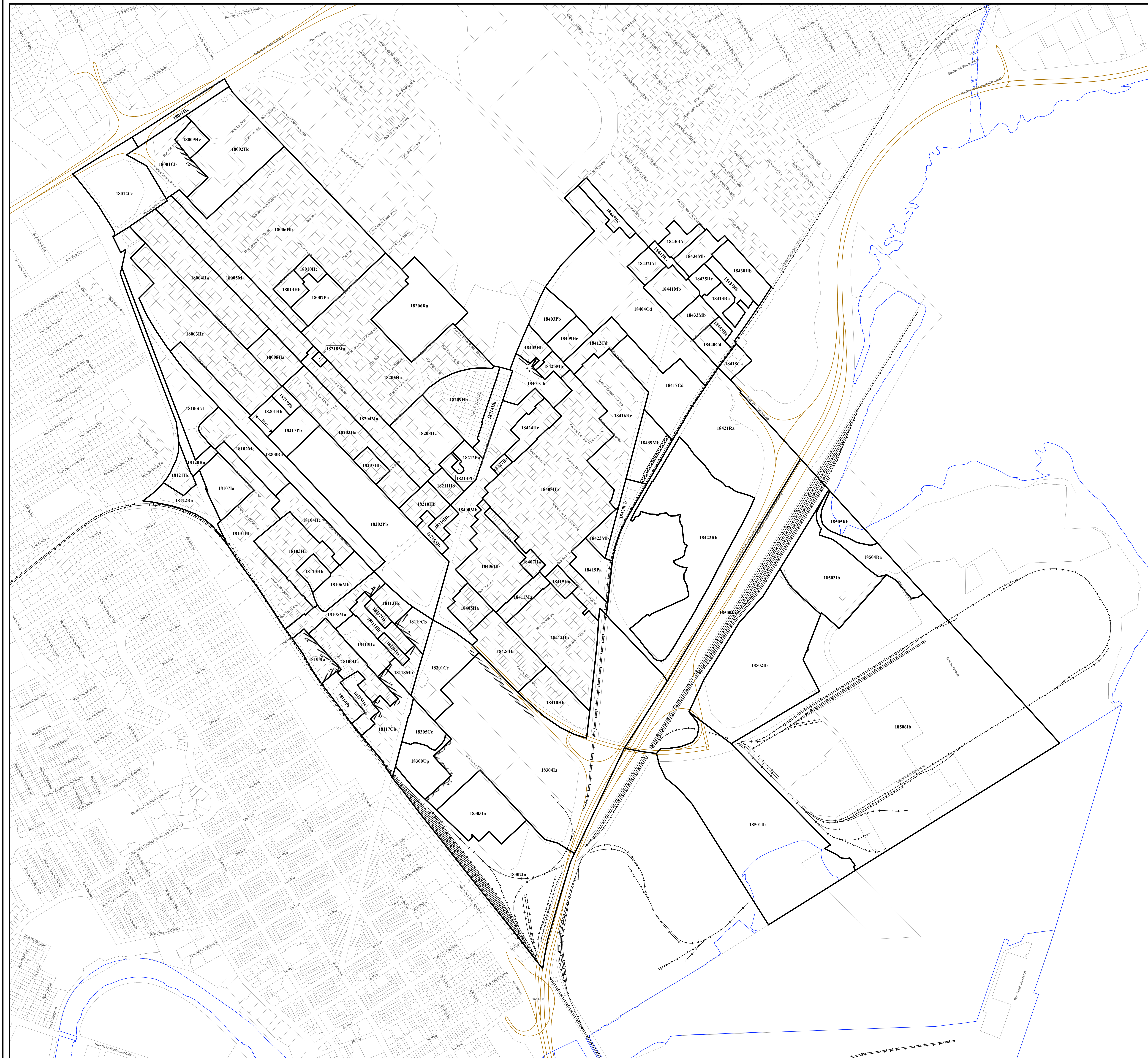
LÉGENDE

- Limite de zone
- ▬▬▬ Butte écran
- ▬▬▬ Mur écran
- ▬▬▬ Écran visuel
- ⋯ Zone tampon
- Autoroute
- Voie ferrée
- Cours d'eau, lacs ou étangs à débit régulier

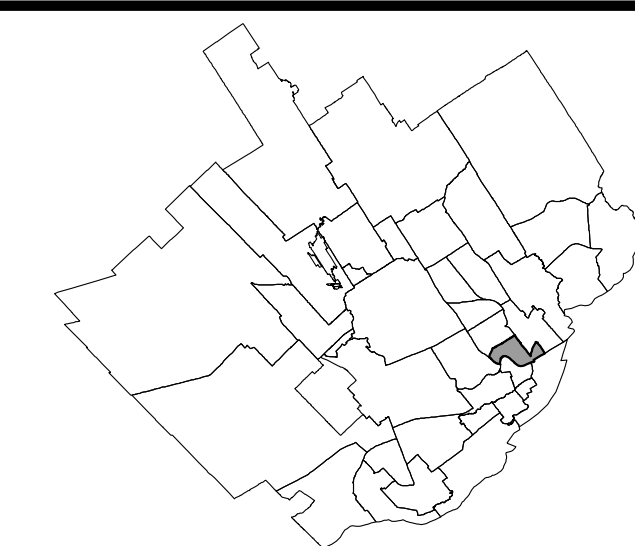


LISTE DES AMENDEMENTS

NUMÉRO DU RÈGLEMENT	DESSINÉ PAR	EN VIGUEUR LE
R.C.A.IVQ.4	M.M.	2010-01-08
R.C.A.IVQ.43	M.M.	2011-02-21
R.C.A.IVQ.81	M.M.	2011-11-23
R.C.A.IVQ.87	M.M.	2012-01-17
R.C.A.IVQ.102	M.M.	2012-03-22
R.C.A.IVQ.112	M.M.	2012-09-04
R.C.A.IVQ.140	M.M.	2013-04-15
R.C.A.IVQ.145	M.M.	2013-08-28
R.C.A.IVQ.196	M.M.	2014-09-04
R.C.A.IVQ.198	M.M.	2014-12-12
R.VQ.2389	M.M.	2016-02-06
R.C.A.IVQ.281	M.M.	2016-11-22







LÉGENDE

- Limite de zone
- ▬ Butte écran
- ▬ Mur anti-bruit
- ▬ Ecran visuel
- ⊘ Zone tampon
- Autoroute
- Voie ferrée
- Cours d'eau, lacs ou étangs à débit régulier

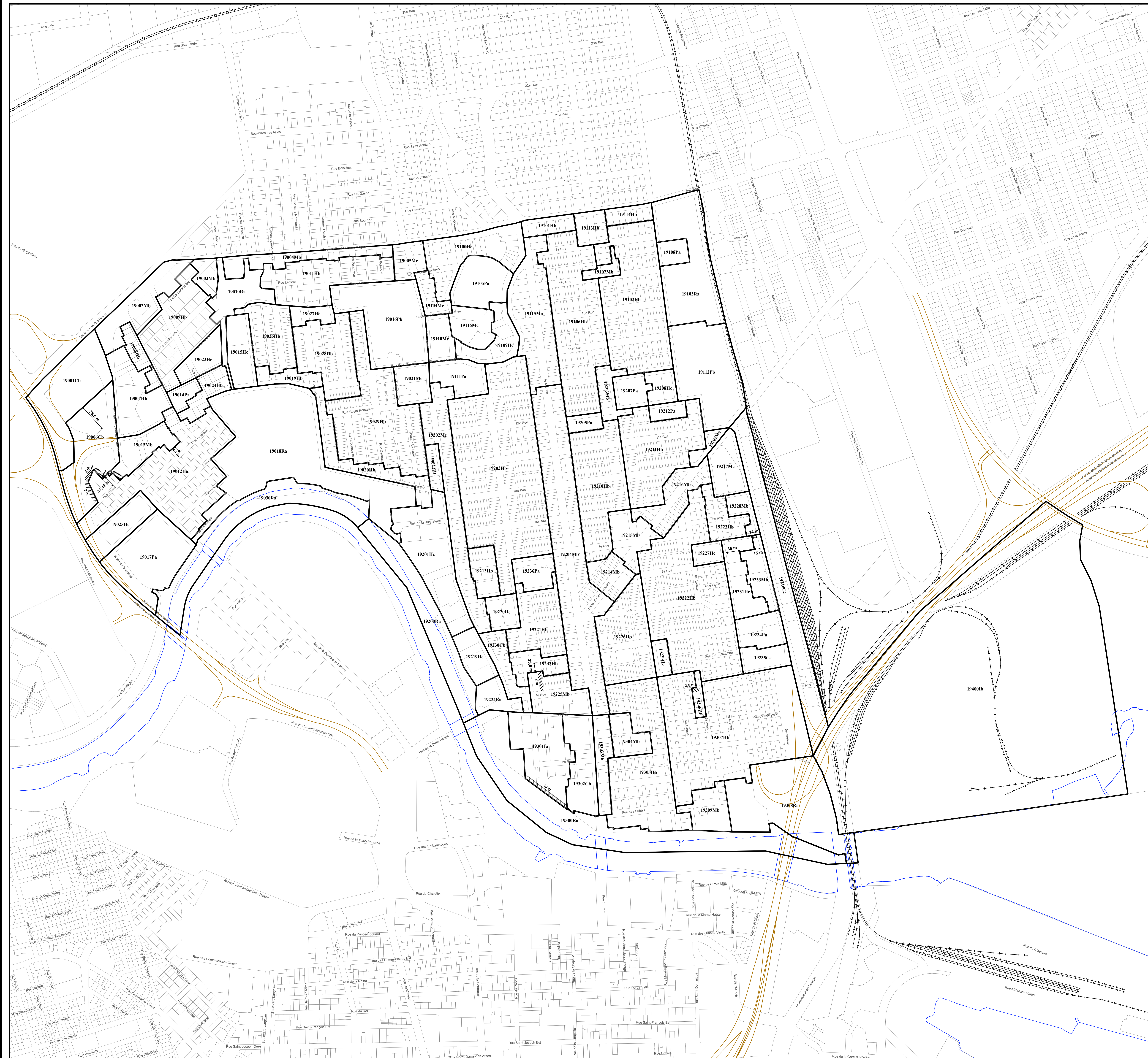


LISTE DES AMENDEMENTS

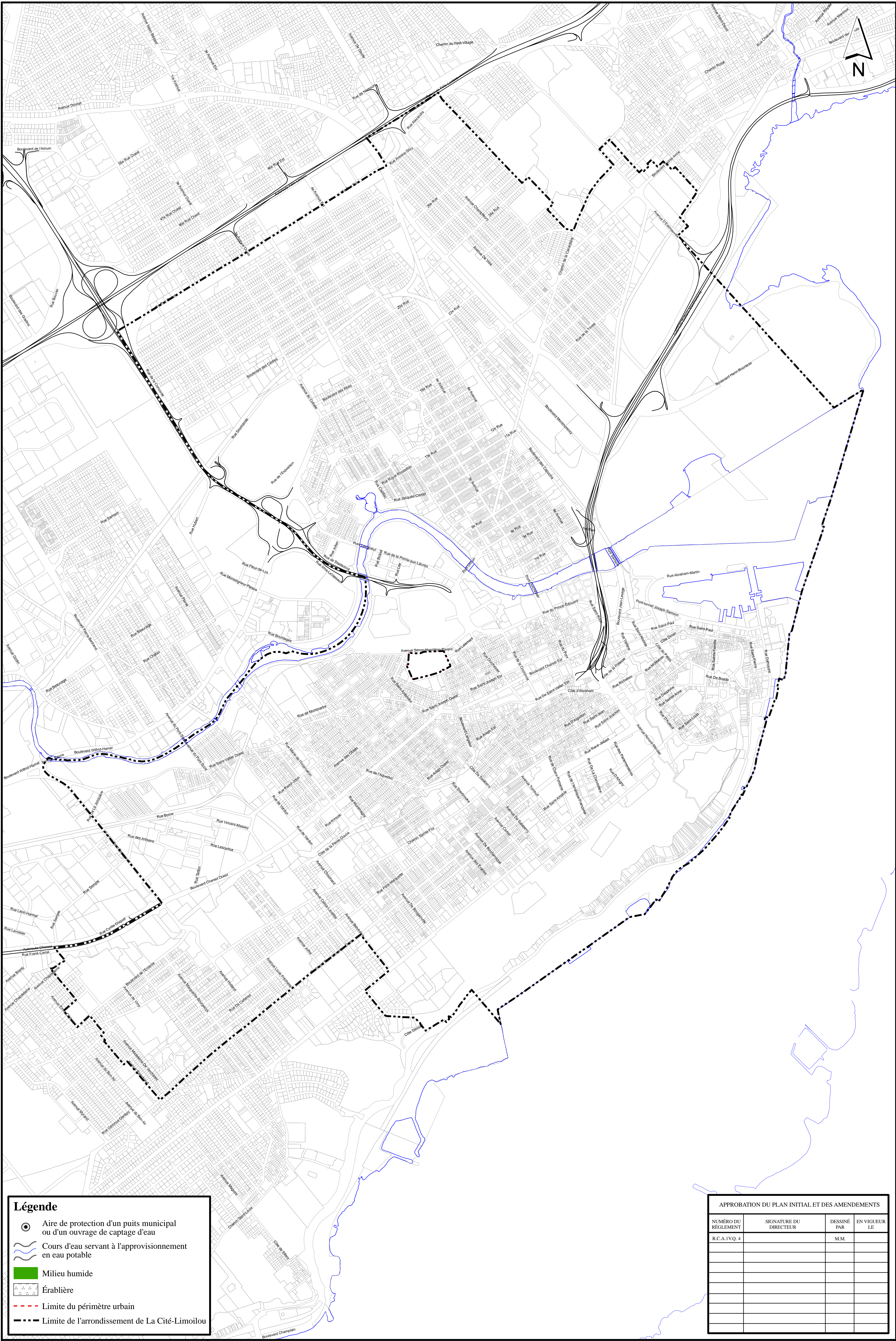
NUMÉRO DU RÈGLEMENT	DESSINÉ PAR	EN VIGUEUR LE
R.C.A.I.V.Q. 4	M.M.	2010-01-05
R.C.A.I.V.Q. 35	M.M.	2010-08-31
R.C.A.I.V.Q. 376	M.M.	2020-02-12

EN VIGUEUR LE : 2020-02-12

ÉCHELLE : 1:3 000 PLAN N° CA1Q19Z01





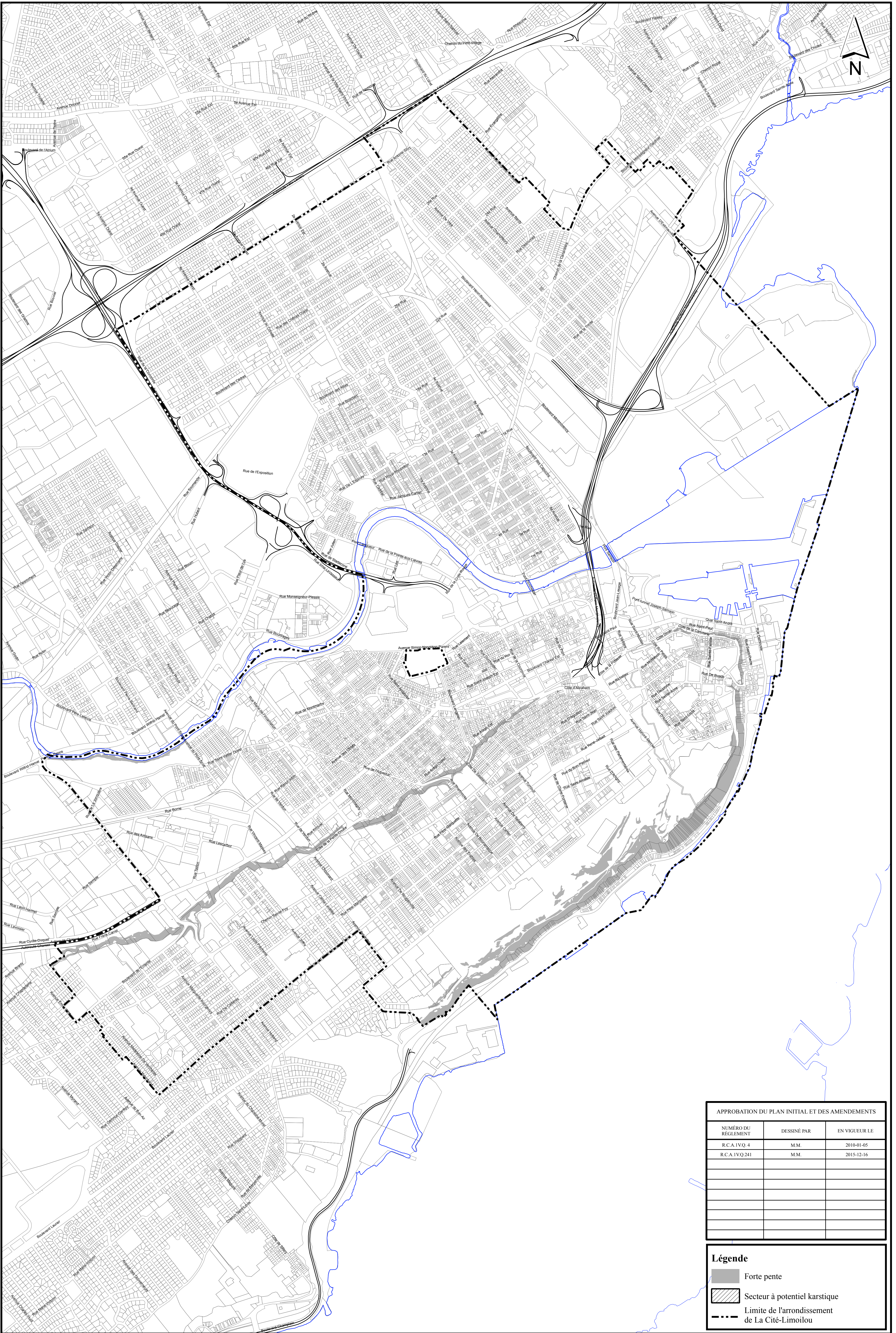


**Légende**

- Aire de protection d'un puits municipal ou d'un ouvrage de captage d'eau
- Cours d'eau servant à l'approvisionnement en eau potable
- Milieu humide
- Érablière
- Limite du périmètre urbain
- Limite de l'arrondissement de La Cité-Limoilou


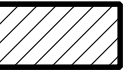

APPROBATION DU PLAN INITIAL ET DES AMENDEMENTS			
NUMÉRO DU RÉGLEMENT	SIGNATURE DU DIRECTEUR	DESSINÉ PAR	EN VIGUEUR LE
R.C.A.1V.Q.4		M.M.	





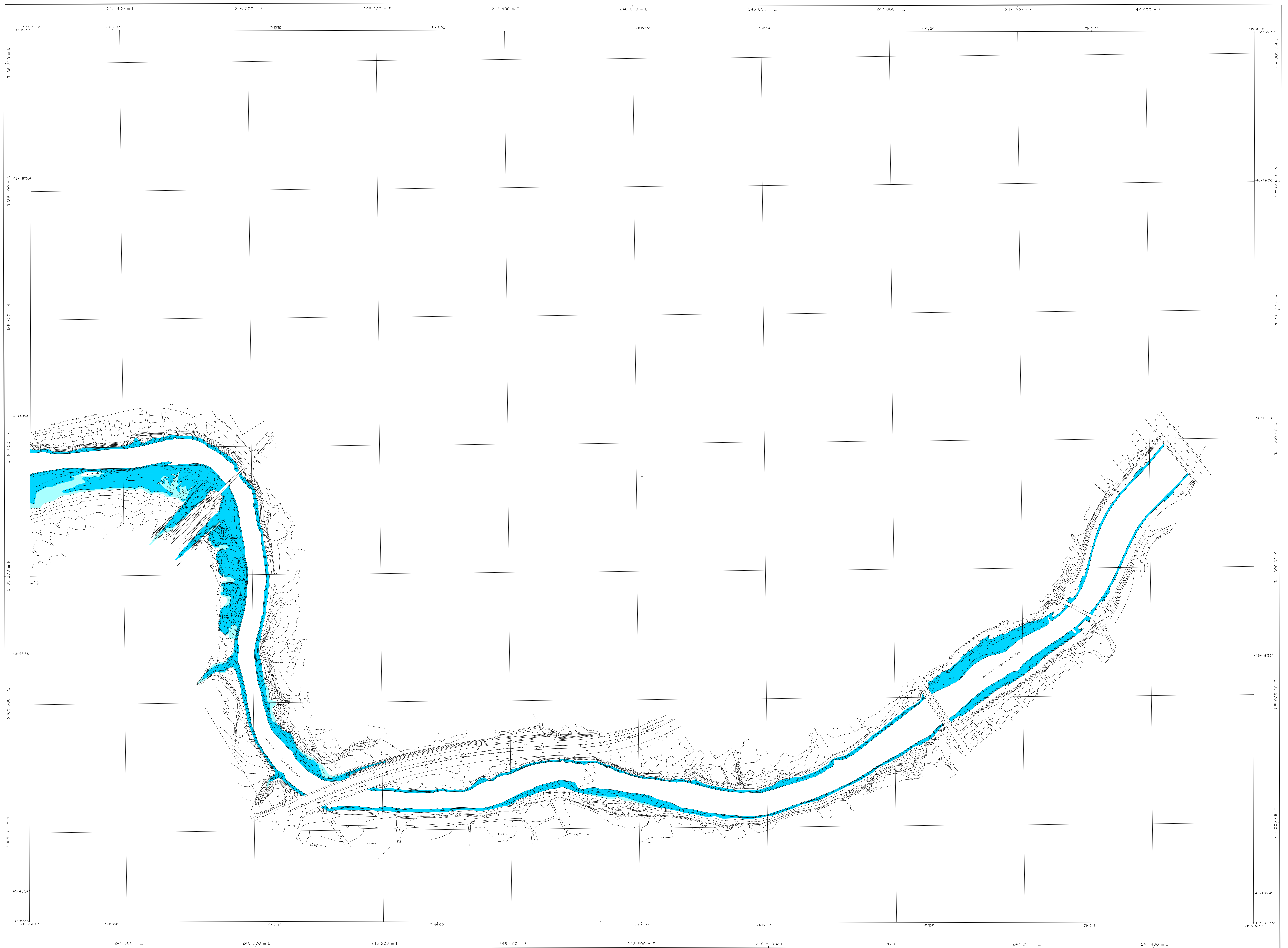
APPROBATION DU PLAN INITIAL ET DES AMENDEMENTS		
NUMÉRO DU RÉGLEMENT	DESSINÉ PAR	EN VIGUEUR LE
R.C.A.IVQ.4	M.M.	2010-01-05
R.C.A.IVQ.241	M.M.	2015-12-16

**Légende**

-  Forte pente
-  Secteur à potentiel karstique
-  Limite de l'arrondissement de La Cité-Limoilou

**RÈGLEMENT DE L'ARRONDISSEMENT DE LA CITÉ-LIMOILOU SUR L'URBANISME  
ANNEXE I  
CONTRAINTES NATURELLES**






APPROBATION DU PLAN INITIAL ET DES AMÉNAGEMENTS			
NOMBRE DE RÉGLEMENT	EN VOIES		DATE
	LS	PAK	
1			

Zone inondable de grand courant  
 Zone inondable de faible courant

## RÈGLEMENT DE L'ARRONDISSEMENT DE LA CITÉ-LIMOILOU SUR L'URBANISME ANNEXE I ZONES INONDABLES

FEUILLET 0510  
 RIVIÈRE SAINT-CHARLES



Projection Métrique Transverse Modifiée, fusée 7  
 Surface de référence: ellipsoïde de Clarke, 1866  
 Échelle géodésique: réseau canadien  
 Géographie: points levés et courbes à équidistance de 0,5 mètre  
 Origine des altitudes: altitudes moyennes de la mer  
 Projet: 701-87  
 Photographie aérienne: 1:5000, 1985  
 Nomenclature géographique: Commission de toponymie  
 Note: Les toponymes sont présentés à l'état qui reviennent par la Commission de toponymie en janvier 1987

Modified Transverse Mercator Projection, zone 7  
 Reference surface: Clarke ellipsoid, 1866  
 Geoid: mean sea level  
 Geology: spot heights and contour intervals at 0.5 metre  
 Altitude datum: mean sea level  
 Project: 701-87  
 Aerial photography: 1:5000, 1985  
 Geographical nomenclature: Commission de toponymie  
 Note: As of January 1987, place names in brackets had not been approved by the Commission de toponymie