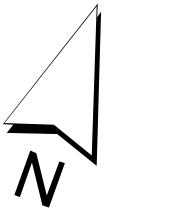


LÉGENDE

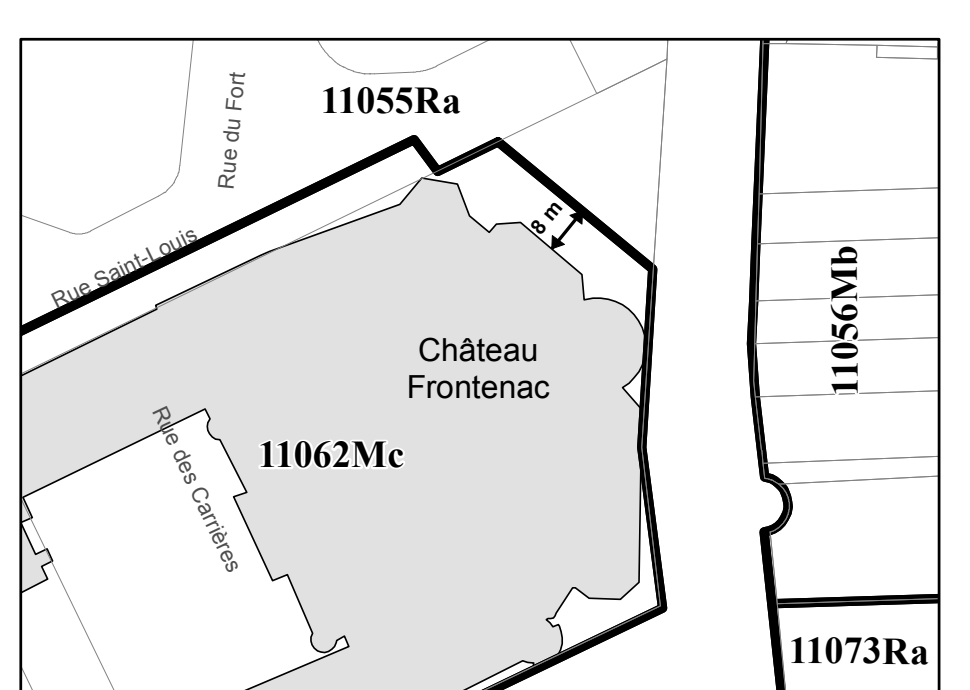
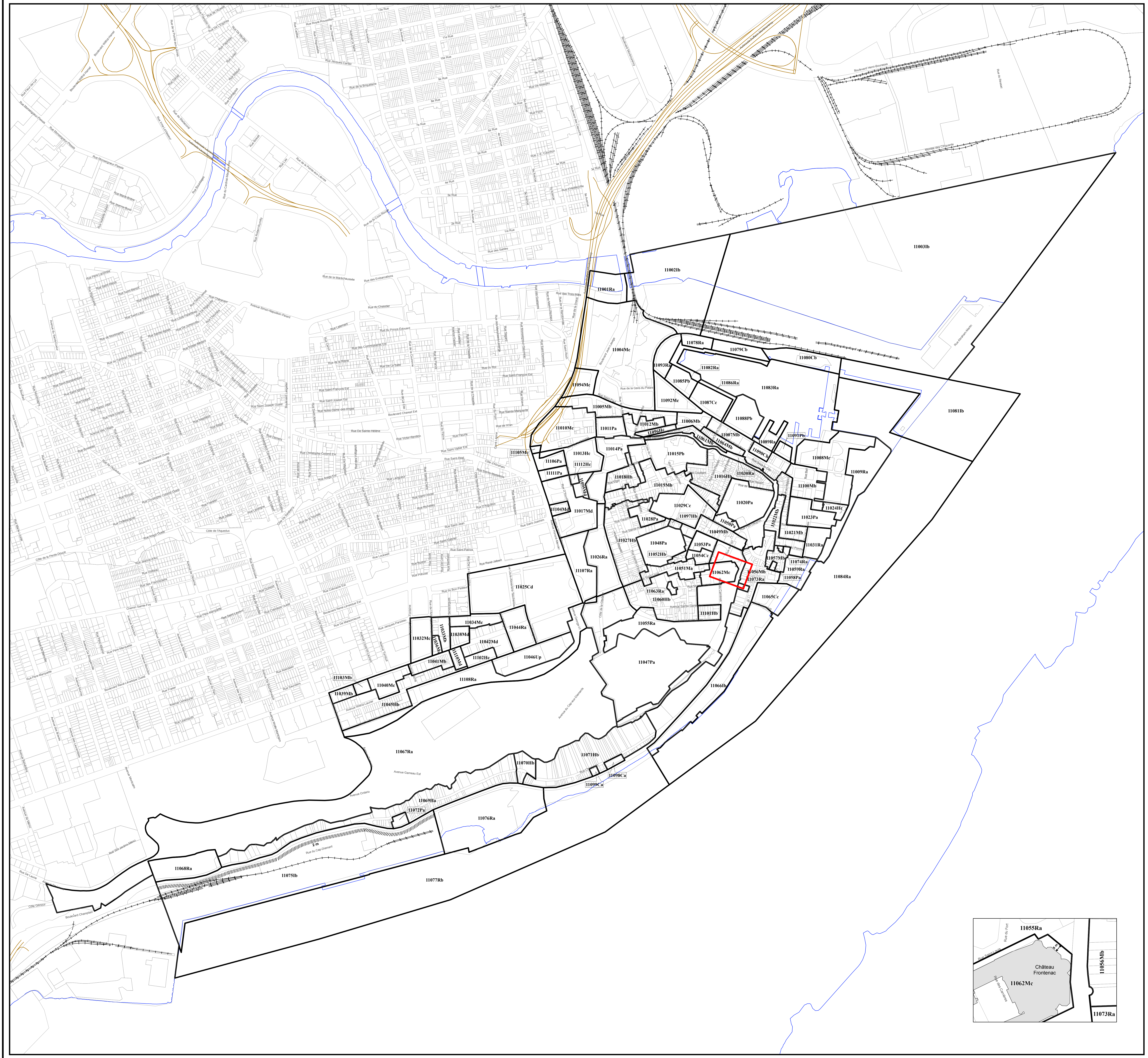
- Limite de zone
- ▬ Butte écran
- ▬ Mur anti-bruit
- ▬ Écran visuel
- ⋯ Zone tampon
- Autoroute
- Voie ferrée
- Cours d'eau, lacs ou étangs à débit régulier

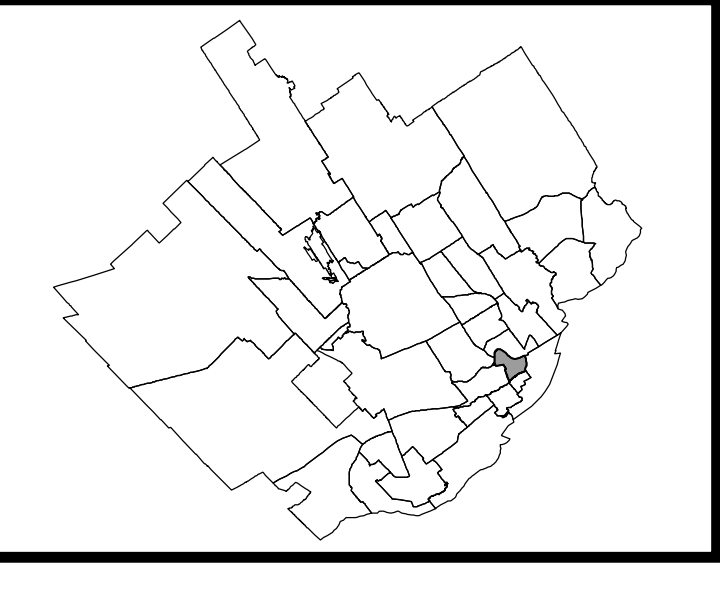


LISTE DES AMENDEMENTS

NUMÉRO DE RÈGLEMENT	DESSINÉ PAR	EN VIGUEUR LE
R.C.A. IVQ 4	MM	2010-01-08
R.C.A. IVQ 32	MM	2012-01-11
R.C.A. IVQ 79	MM	2012-02-20
R.C.A. IVQ 110	MM	2014-04-17
R.C.A. IVQ 218	MM	2014-02-16
R.C.A. IVQ 275	M.B.	2017-09-19
R.C.A. IVQ 321	MM	2018-04-18
R.C.A. IVQ 320	MM	2018-05-02
R.C.A. IVQ 336	MM	2018-08-28
R.C.A. IVQ 341	MM	2019-02-15

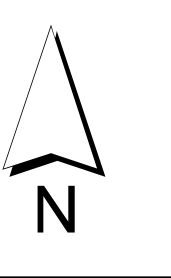
EN VIGUEUR LE : 2019-02-15





LÉGENDE

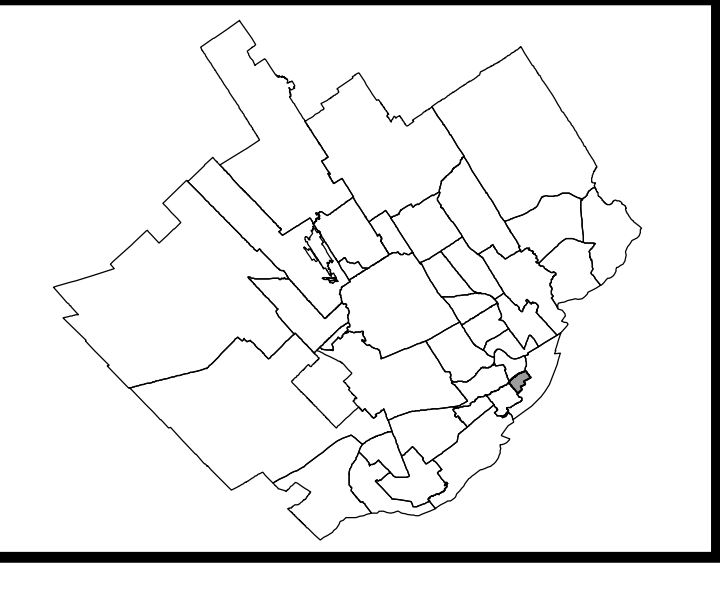
- Limite de zone
- ▬▬▬ Butte écran
- ▬▬▬ Mur anti-bruit
- ▬▬▬ Écran visuel
- ⋯ Zone tampon
- Autoroute
- Voie ferrée
- Cours d'eau, lacs ou étangs à débit régulier



LISTE DES AMENDEMENTS

NUMÉRO DU RÈGLEMENT	DESSINÉ PAR	EN VIGUEUR LE
R.C.A.IVQ-4	M.M.	2010-01-05
R.C.A.IVQ-32	M.M.	2011-01-11
R.C.A.IVQ-47	M.M.	2012-05-18
R.C.A.IVQ-135	M.M.	2013-04-09
R.C.A.IVQ-233	M.M.	2015-05-29
R.C.A.IVQ-304	M.B.	2017-08-24
R.C.A.IVQ-421	M.B.	2021-05-31





LÉGENDE

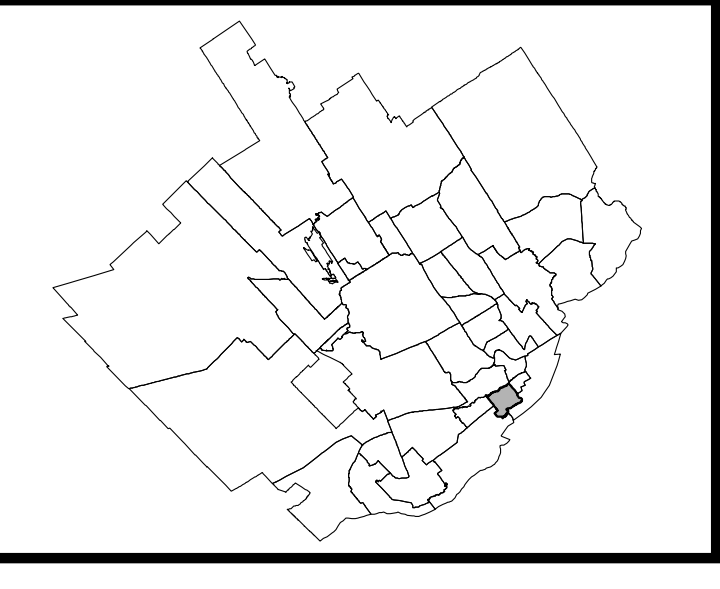
- Limite de zone
- ▬▬▬ Butte écran
- ▬▬▬ Mur anti-bruit
- ▬▬▬ Écran visuel
- ▬▬▬ Zone tampon
- Autoroute
- Voie ferrée
- Cours d'eau, lacs ou étangs à débit régulier



LISTE DES AMENDEMENTS


NUMÉRO DU RÉGLEMENT	DESSINE PAR	EN VIGUEUR LE
R.C.A. IVQ. 4	M.M.	2010-01-05
R.C.A. IVQ. 12	M.M.	2011-01-11
R.C.A. IVQ. 05	M.M.	2011-08-19
R.C.A. IVQ. 121	M.M.	2013-02-28
R.C.A. IVQ. 138	M.M.	2013-09-23
R.C.A. IVQ. 331	M.D.	2016-06-06





LÉGENDE

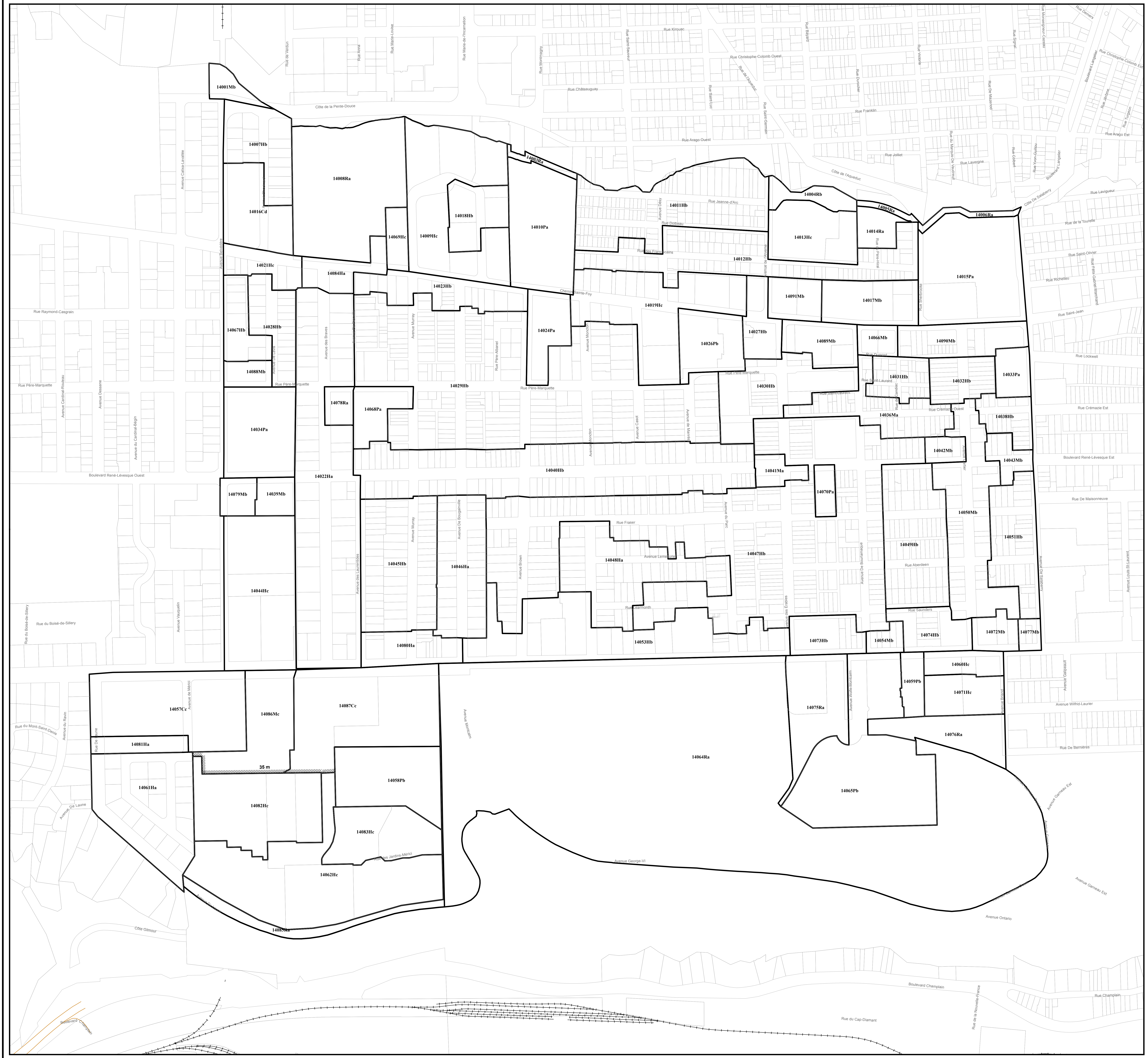
- Limite de zone
- ▬ Butte écran
- ▬ Mur anti-bruit
- ▬ Écran visuel
- ⊘ Zone tampon
- Autoroute
- Voie ferrée
- Cours d'eau, lacs ou étangs à débit régulier

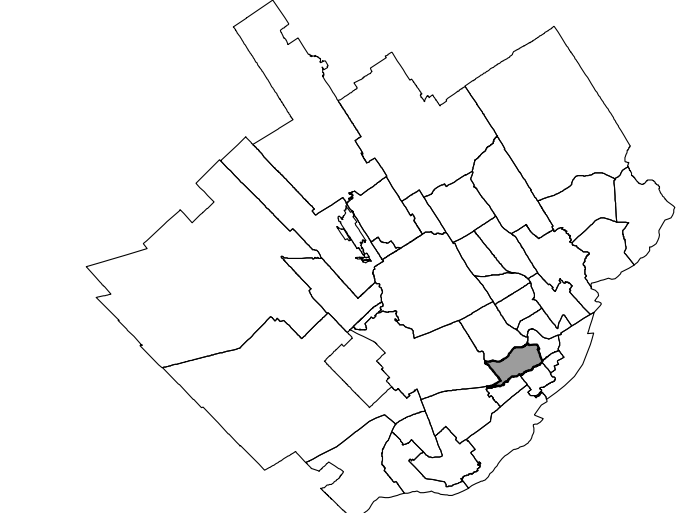


LISTE DES AMENDEMENTS

NUMÉRO DU RÉGLEMENT	DESSINÉ PAR	EN VIGUEUR LE
R.C.A.I.V.Q. 4	M.M.	2010-01-05
R.C.A.I.V.Q. 32	M.M.	2011-01-11
R.C.A.I.V.Q. 67	M.M.	2011-09-21
R.C.A.I.V.Q. 254	M.M.	2016-02-26
R.C.A.I.V.Q. 280	M.M.	2016-09-15
R.C.A.I.V.Q. 299	M.M.	2017-07-05
R.C.A.I.V.Q. 375	M.B.	2017-09-19
R.C.A.I.V.Q. 373	M.B.	2019-10-29
R.C.A.I.V.Q. 377	S.R.	2020-02-12

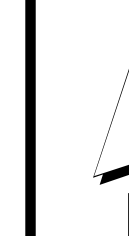
EN VIGUEUR LE : 2020-02-12





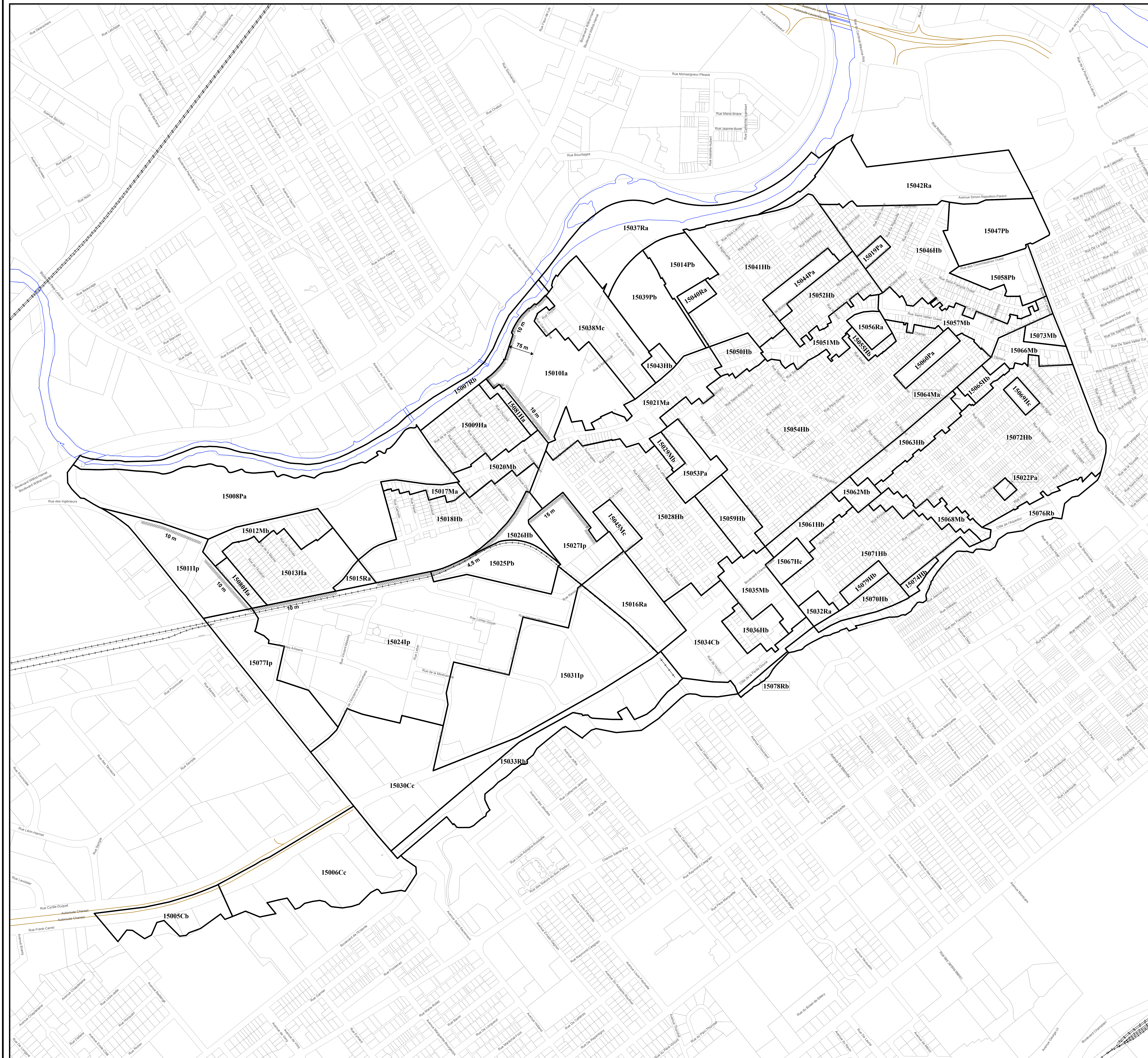
LÉGENDE

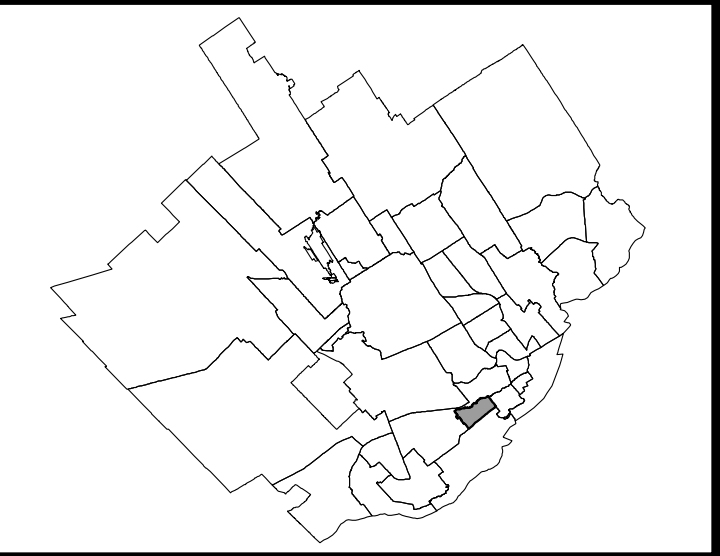
- Limite de zone
- ▬ Butte écran
- ▬ Mur écran
- ▬ Écran visuel
- ⋯ Zone tampon
- Autoroute
- Voie ferrée
- Cours d'eau, lacs ou étangs à débit régulier



LISTE DES AMENDEMENTS

NUMÉRO DU RÉGLEMENT	DESSINÉ PAR	EN VIGUEUR LE
R.C.A.I.V.Q. 4	M.M.	2010-01-05
R.C.A.I.V.Q. 42	M.M.	2010-10-28
R.C.A.I.V.Q. 45	M.M.	2011-12-07
R.C.A.I.V.Q. 91	M.M.	2012-04-16
R.C.A.I.V.Q. 120	M.M.	2013-02-18
R.C.A.I.V.Q. 271	M.M.	2016-08-19
R.C.A.I.V.Q. 271	M.M.	2017-02-20





LÉGENDE

- Limite de zone
- ▬ Butte écran
- ▬ Mur anti-bruit
- ▬ Écran visuel
- ⋯ Zone tampon
- Autoroute
- Voie ferrée
- Cours d'eau, lacs ou étangs à débit régulier

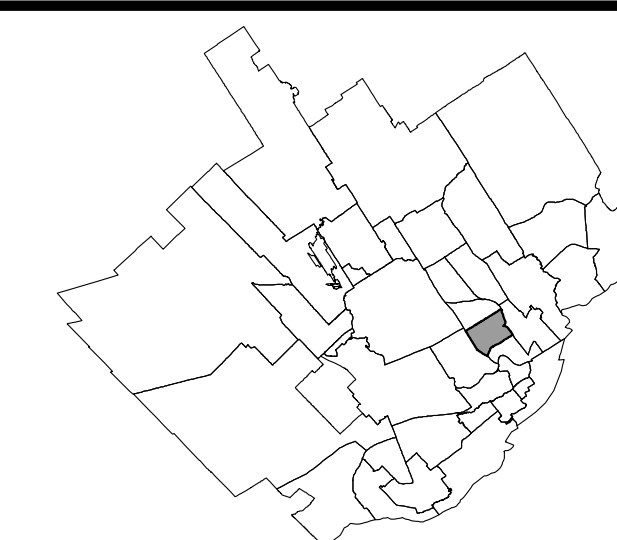


LISTE DES AMENDEMENTS

NUMÉRO DE RÈGLEMENT	DESSINÉ PAR	EN VIGUEUR LE
R.C.A.IVQ.4	M.M.	2010-01-05
R.C.A.IVQ.29	M.M.	2010-06-30
R.C.A.IVQ.78	M.M.	2011-08-19
R.C.A.IVQ.66	M.M.	2011-08-25
R.C.A.IVQ.34	M.M.	2011-11-01
R.C.A.IVQ.90	M.M.	2012-01-17
R.C.A.IVQ.153	M.M.	2013-11-28
R.C.A.IVQ.168	M.M.	2014-03-12
R.C.A.IVQ.300	M.M.	2017-07-05

EN VIGUEUR LE : 2017-07-05





LÉGENDE

- Limite de zone
- ▬▬▬ Butte écran
- ▬▬▬ Mur anti-bruit
- ▬▬▬ Ecran visuel
- ⋯ Zone tampon
- Autoroute
- Voie ferrée
- Cours d'eau, lacs ou étangs à débit régulier



LISTE DES AMENDEMENTS

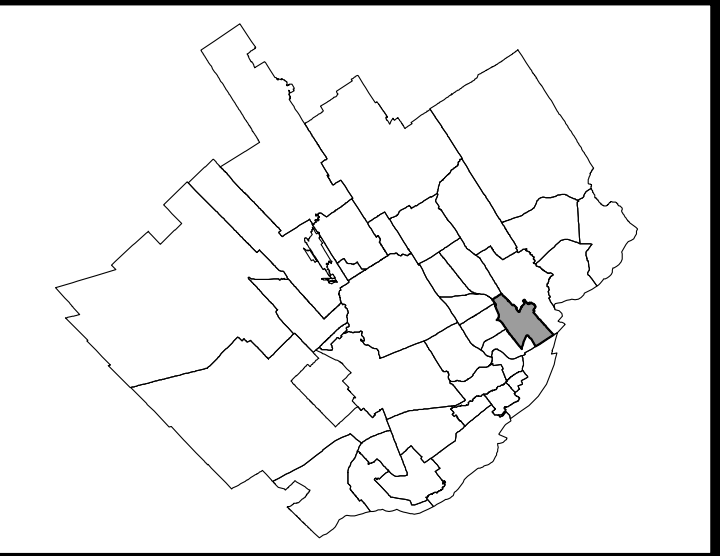
NUMÉRO DU RÈGLEMENT	DESSINÉ PAR	EN VIGUEUR LE
R.C.A.1VQ.4	M.M.	2010-01-05
R.C.A.1VQ.36	M.M.	2020-05-15

EN VIGUEUR LE: 2020-05-15

ÉCHELLE:  
1:3 000

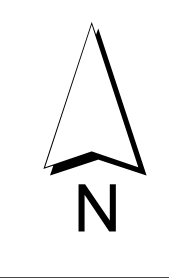
PLAN N°:  
CA1Q17Z01





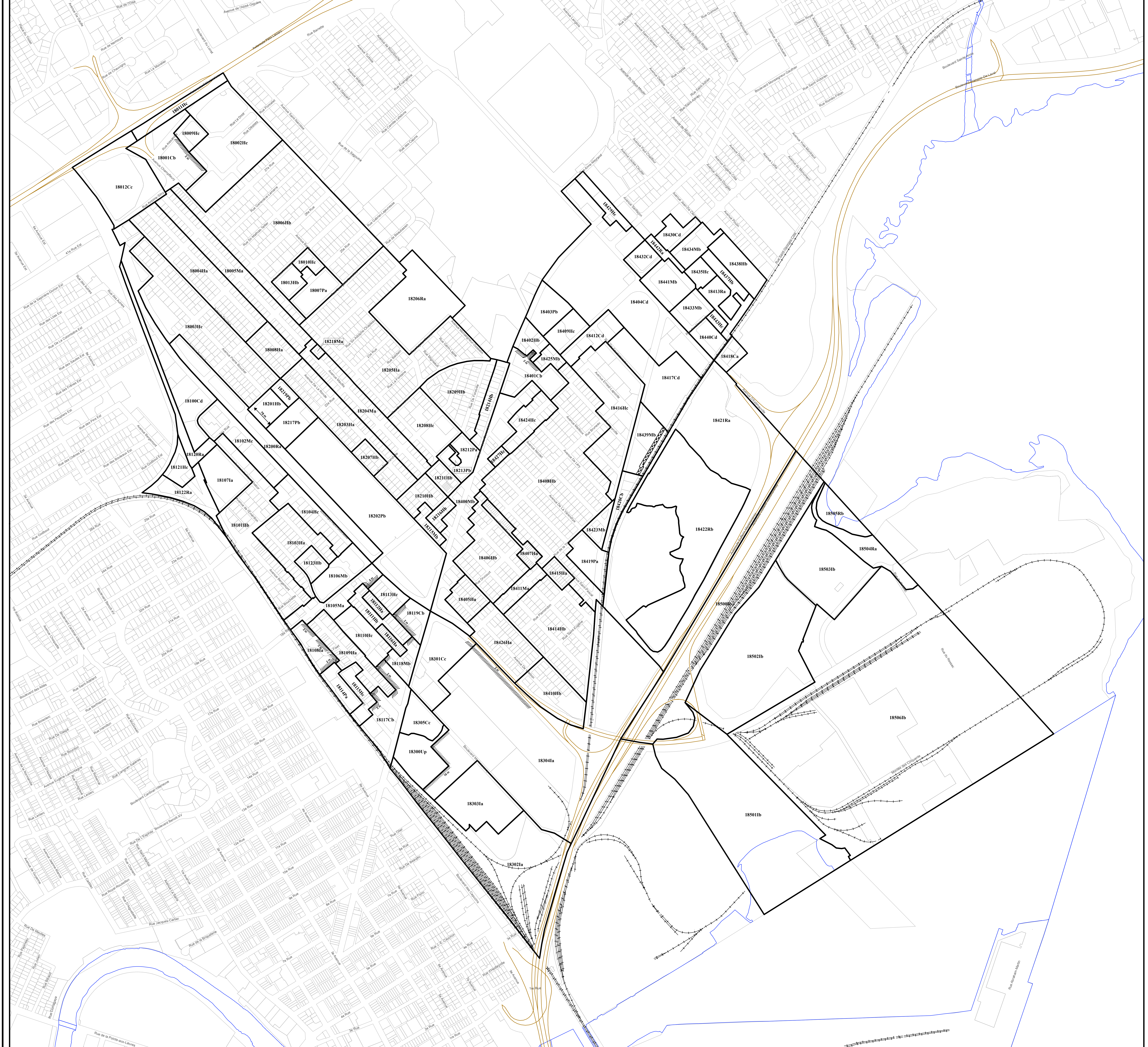
**LÉGENDE**

- Limite de zone
- ▬▬▬ Butte écran
- ▬▬▬ Mur écran
- ▬▬▬ Écran visuel
- ⋯ Zone tampon
- Autoroute
- Voie ferrée
- Cours d'eau, lacs ou étangs à débit régulier

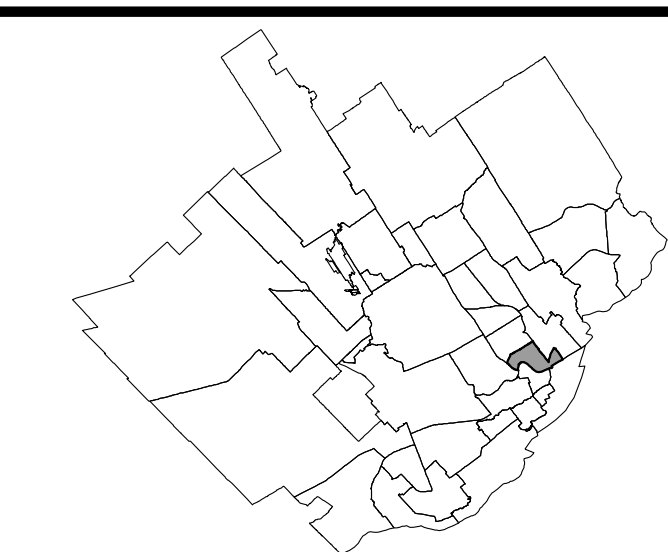


LISTE DES AMENDEMENTS

NUMÉRO DU RÈGLEMENT	DESSINÉ PAR	EN VIGUEUR LE
R.C.A. IVQ.4	M.M.	2010-01-05
R.C.A. IVQ.43	M.M.	2011-02-21
R.C.A. IVQ.81	M.M.	2011-11-23
R.C.A. IVQ.87	M.M.	2012-01-17
R.C.A. IVQ.102	M.M.	2012-03-22
R.C.A. IVQ.112	M.M.	2012-09-04
R.C.A. IVQ.140	M.M.	2013-04-15
R.C.A. IVQ.145	M.M.	2013-08-28
R.C.A. IVQ.196	M.M.	2014-09-04
R.C.A. IVQ.198	M.M.	2014-12-12
R.VQ.2389	M.M.	2016-02-06
R.C.A. IVQ.281	M.M.	2016-11-22







LÉGENDE

- Limite de zone
- ▬▬▬ Butte écran
- ▬▬▬ Mur anti-bruit
- ▬▬▬ Ecran visuel
- ⋯ Zone tampon
- Autoroute
- Voie ferrée
- Cours d'eau, lacs ou étangs à débit régulier

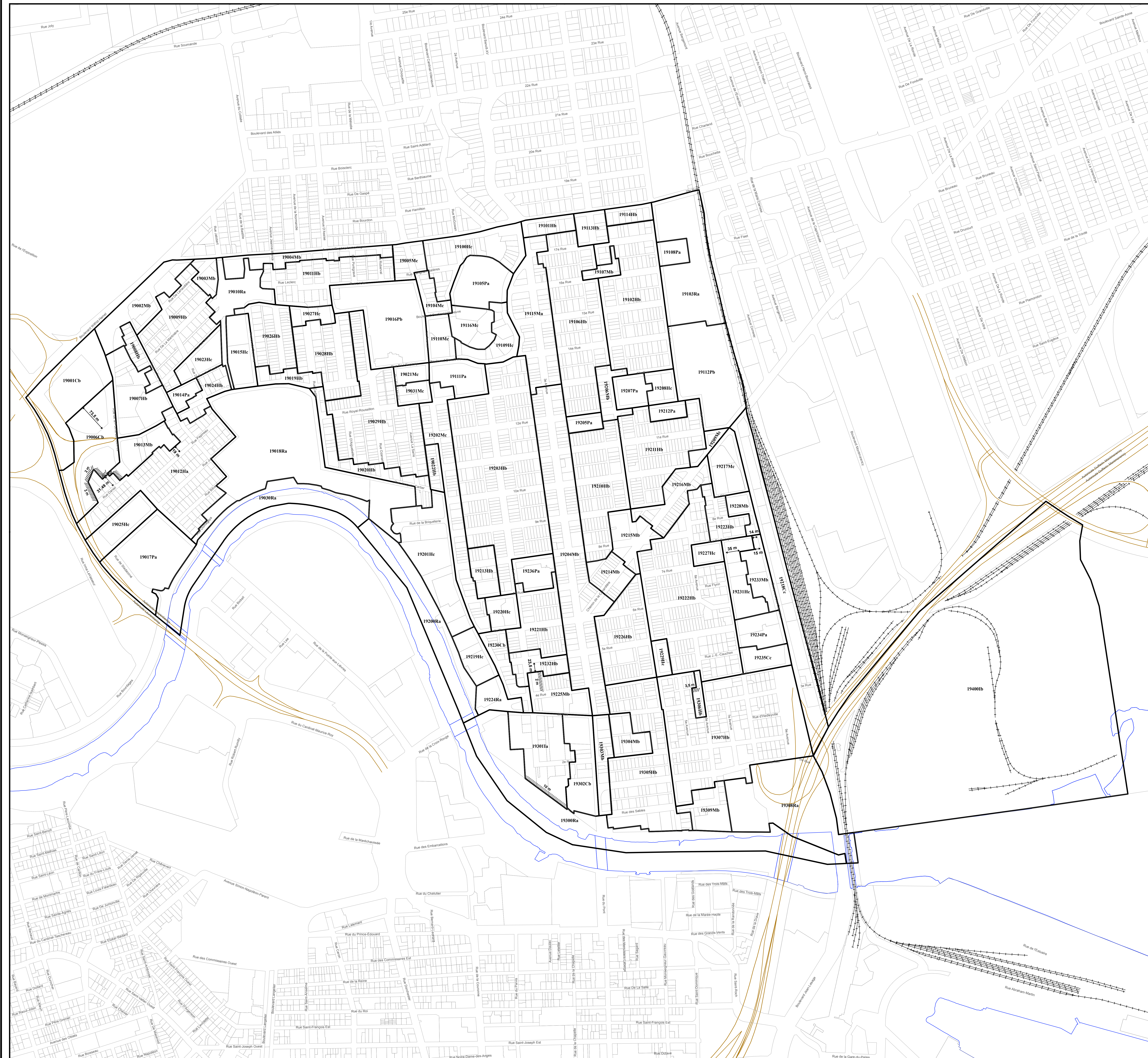


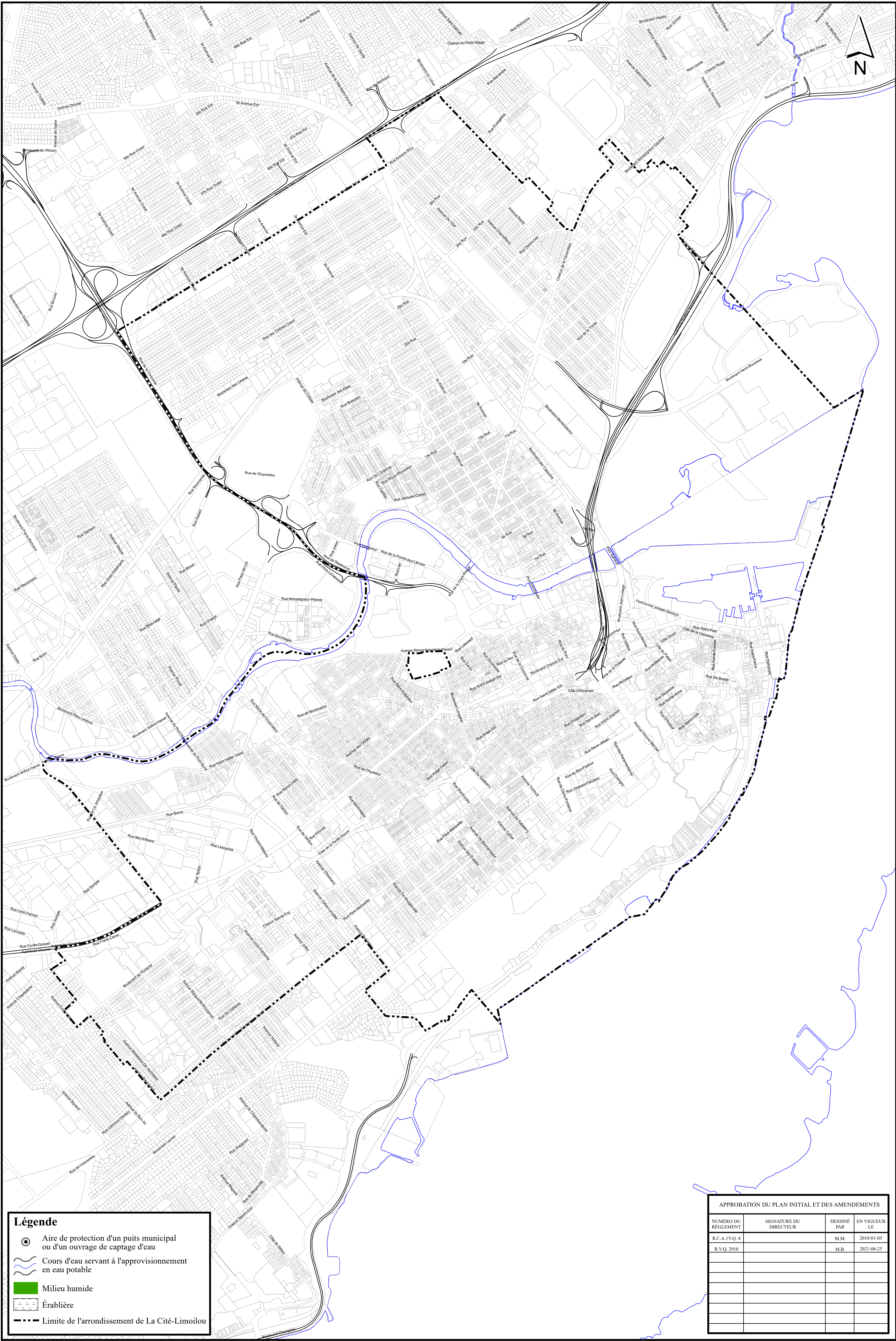
LISTE DES AMENDEMENTS

NUMÉRO DU RÈGLEMENT	DESSINÉ PAR	EN VIGUEUR LE
R.C.A.I.V.Q. 4	M.M.	2010-01-05
R.C.A.I.V.Q. 35	M.M.	2010-08-31
R.C.A.I.V.Q. 376	M.M.	2020-02-12
R.C.A.I.V.Q. 394	M.M.	2020-07-10

EN VIGUEUR LE : 2020-07-10

ÉCHELLE : 1:3 000 PLAN N° CA1Q19Z01





**Légende**

- Aire de protection d'un puits municipal ou d'un ouvrage de captage d'eau
- Cours d'eau servant à l'approvisionnement en eau potable
- Milieu humide
- Érablière
- Limite de l'arrondissement de La Cité-Limoilou

APPROBATION DU PLAN INITIAL ET DES AMENDEMENTS			
NUMÉRO DU RÉGLEMENT	SIGNATURE DU DIRECTEUR	DESSINÉ PAR	EN VIGUEUR LE
R.C.A.1VQ.4		M.M.	2010-01-05
R.V.Q. 2910		M.B.	2021-06-25

**RÈGLEMENT DE L'ARRONDISSEMENT DE LA CITÉ-LIMOILOU SUR L'URBANISME  
ANNEXE I  
CONTRAINTES ENVIRONNEMENTALES**



APPROBATION DU PLAN INITIAL ET DES AMENDEMENTS		
NUMÉRO DU RÉGLEMENT	DESSINÉ PAR	EN VIGUEUR LE
R.C.A.IVQ.4	M.M.	2010-01-05
R.C.A.IVQ.241	M.M.	2015-12-16

**Légende**

-  Forte pente
-  Secteur à potentiel karstique
-  Limite de l'arrondissement de La Cité-Limoilou