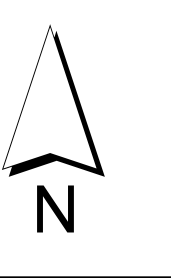


LÉGENDE

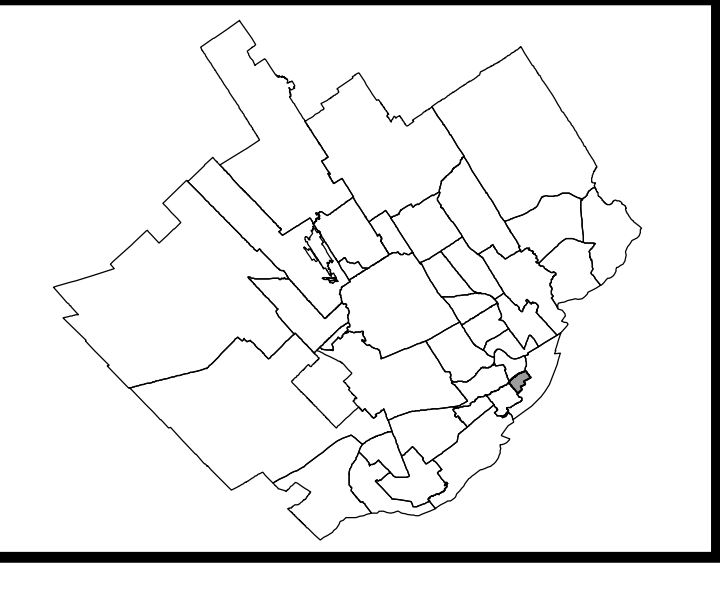
- Limite de zone
- ▬▬▬ Butte écran
- ▬▬▬ Mur anti-bruit
- ▬▬▬ Écran visuel
- ▬▬▬ Zone tampon
- Autoroute
- Voie ferrée
- Cours d'eau, lacs ou étangs à débit régulier



LISTE DES AMENDEMENTS

NUMÉRO DU RÈGLEMENT	DESSINÉ PAR	EN VIGUEUR LE
R.C.A.I.V.Q. 4	M.M.	2010-01-05
R.C.A.I.V.Q. 32	M.M.	2011-01-11
R.C.A.I.V.Q. 47	M.M.	2012-05-18
R.C.A.I.V.Q. 135	M.M.	2013-04-09
R.C.A.I.V.Q. 233	M.M.	2015-05-29
R.C.A.I.V.Q. 304	M.B.	2017-08-24
R.C.A.I.V.Q. 421	M.B.	2021-05-31
R.C.A.I.V.Q. 427	S.R.	2021-07-07





LÉGENDE

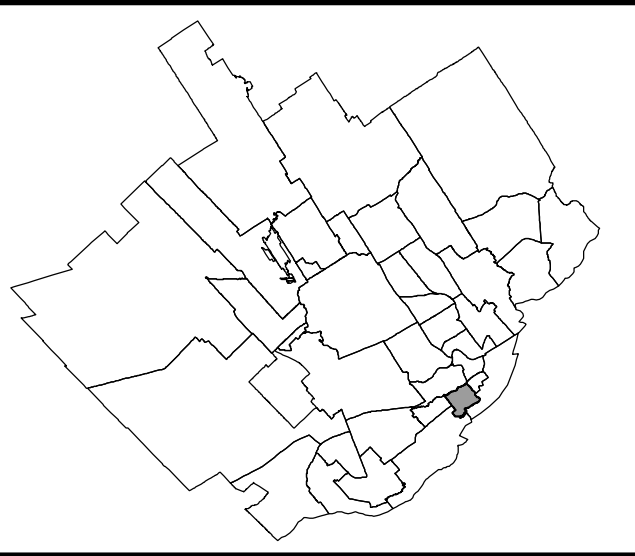
- Limite de zone
- ▬ Butte écran
- ▬ Mur anti-bruit
- ▬ Écran visuel
- ⋯ Zone tampon
- Autoroute
- Voie ferrée
- Cours d'eau, lacs ou étangs à débit régulier



LISTE DES AMENDEMENTS


NUMÉRO DU RÉGLEMENT	DESSINE PAR	EN VIGUEUR LE
R.C.A. IVQ. 4	M.M.	2010-01-05
R.C.A. IVQ. 12	M.M.	2011-01-11
R.C.A. IVQ. 05	M.M.	2011-08-19
R.C.A. IVQ. 121	M.M.	2013-02-28
R.C.A. IVQ. 138	M.M.	2013-09-23
R.C.A. IVQ. 331	M.D.	2016-06-06





LÉGENDE

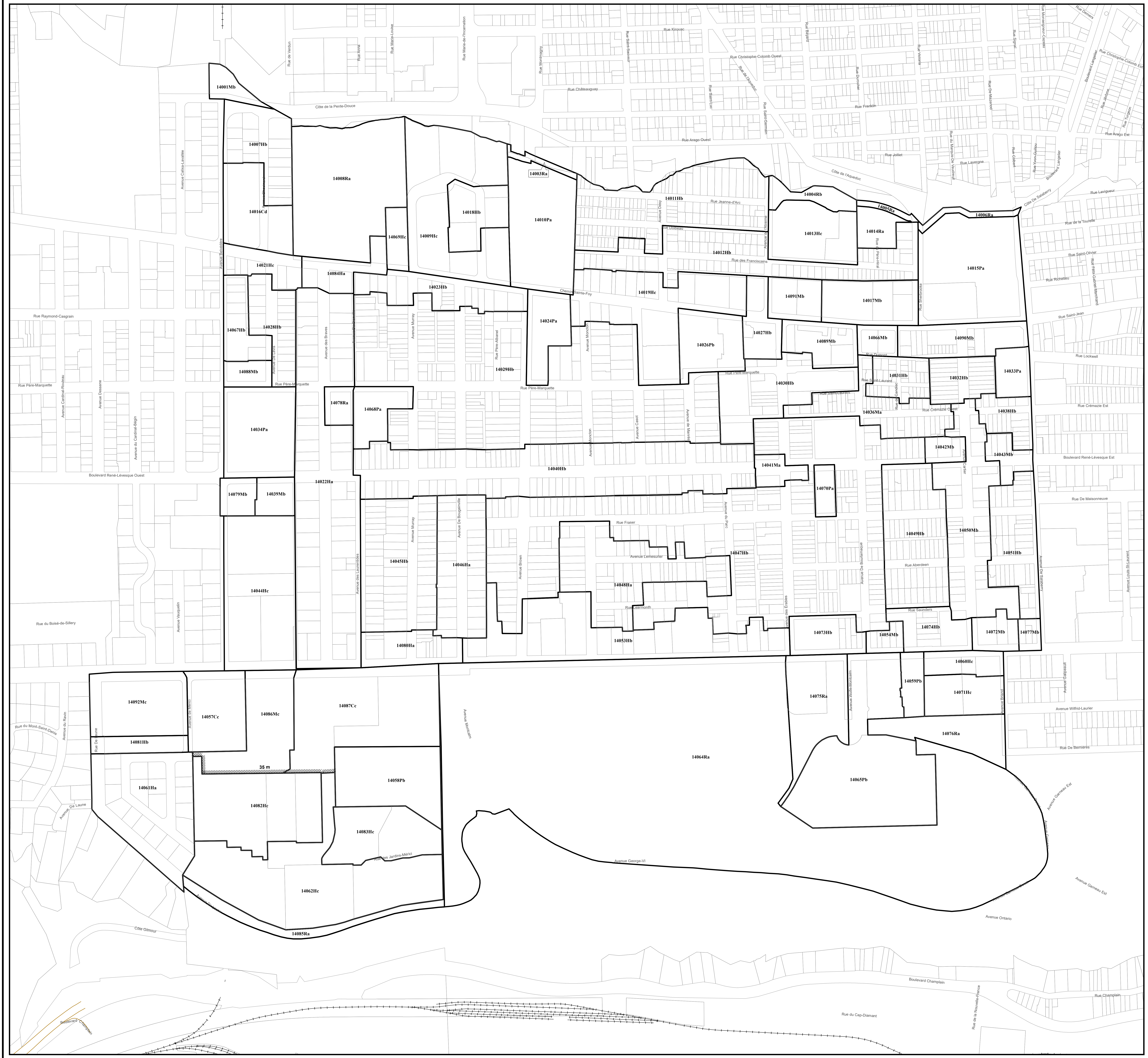
- Limite de zone
- ▬ Butte écran
- ▬ Mur anti-bruit
- ▬ Écran visuel
- ⊞ Zone tampon
- Autoroute
- Voie ferrée
- Cours d'eau, lacs ou étangs à débit régulier

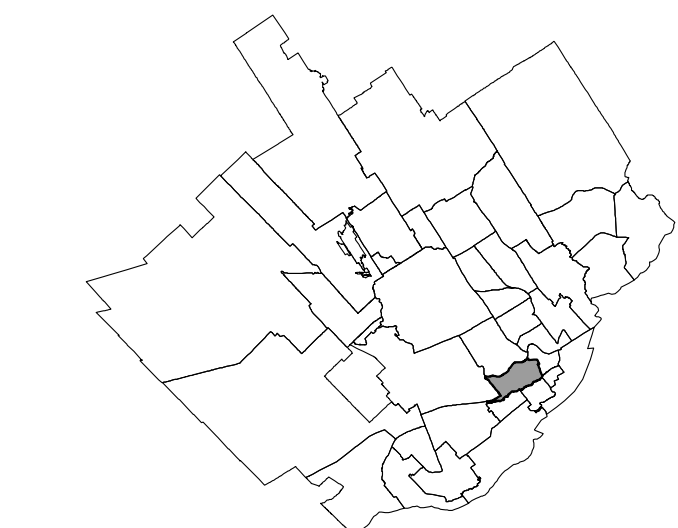


LISTE DES AMENDEMENTS

NUMÉRO DU RÉGLEMENT	DESSINÉ PAR	EN VIGUEUR LE
R.C.A.I.V.Q. 4	M.M.	2010-01-05
R.C.A.I.V.Q. 32	M.M.	2011-03-11
R.C.A.I.V.Q. 67	M.M.	2011-09-21
R.C.A.I.V.Q. 254	M.M.	2016-02-26
R.C.A.I.V.Q. 280	M.M.	2016-09-15
R.C.A.I.V.Q. 299	M.M.	2017-07-05
R.C.A.I.V.Q. 375	M.B.	2017-09-19
R.C.A.I.V.Q. 377	M.B.	2019-10-29
R.C.A.I.V.Q. 377	S.R.	2020-02-12
R.C.A.I.V.Q. 429	S.R.	2020-07-07

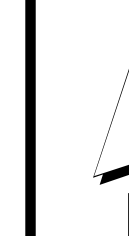
EN VIGUEUR LE : 2021-07-07





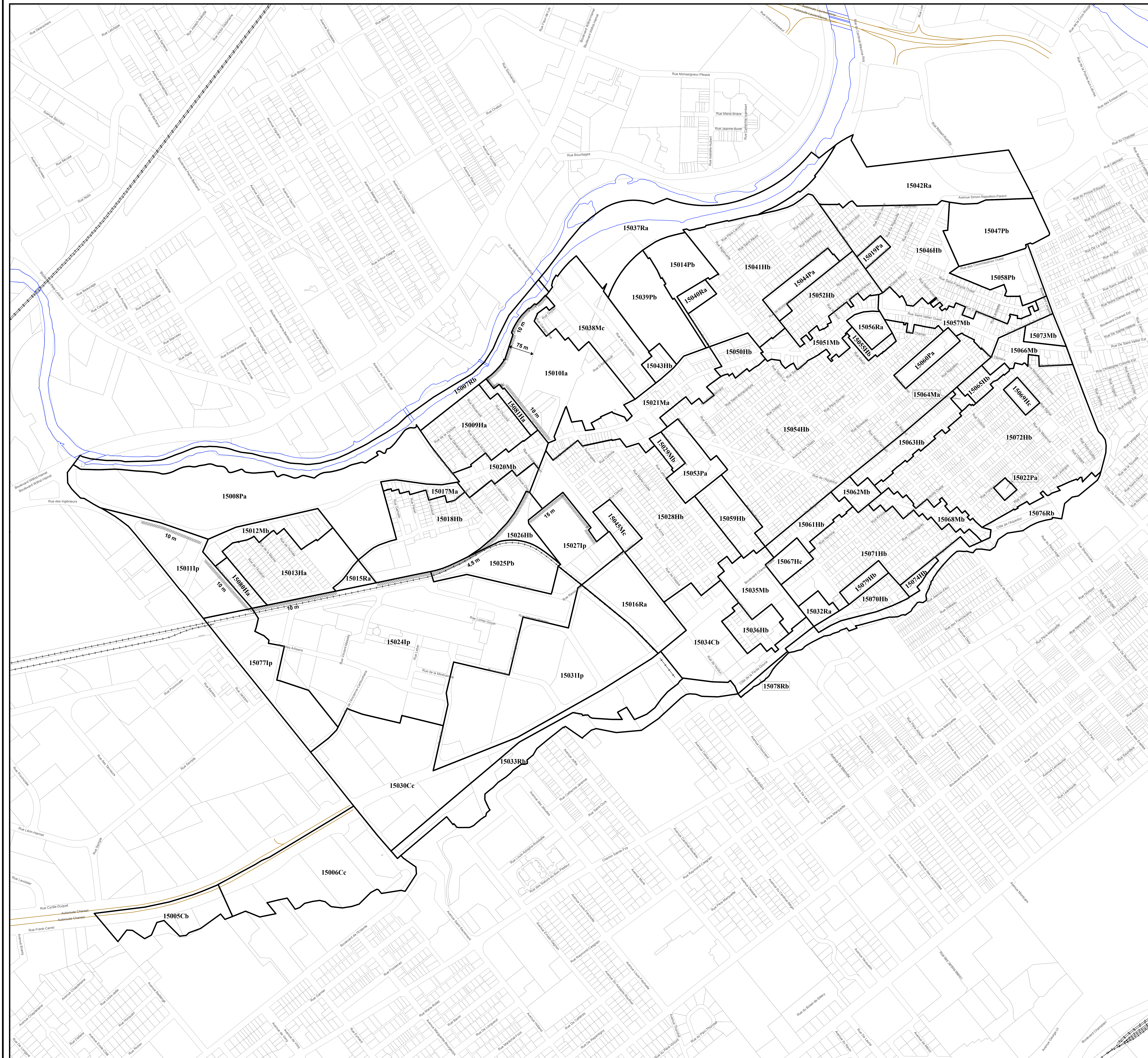
LÉGENDE

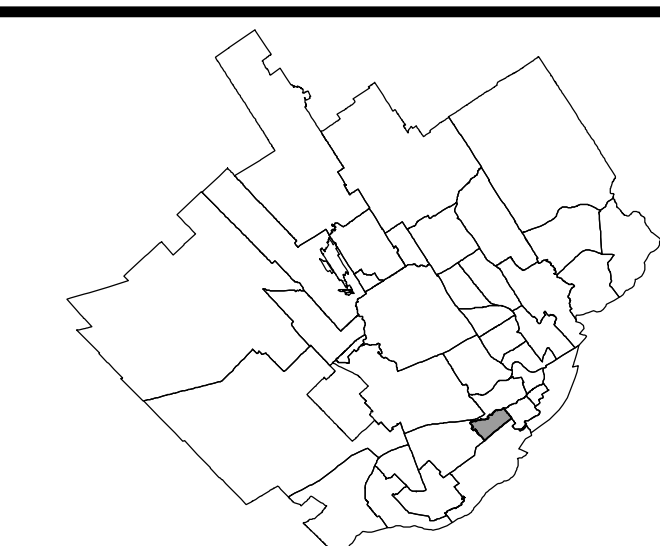
- Limite de zone
- ▬ Butte écran
- ▬ Mur écran
- ▬ Écran visuel
- ⋯ Zone tampon
- Autoroute
- Voie ferrée
- Cours d'eau, lacs ou étangs à débit régulier







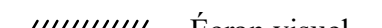

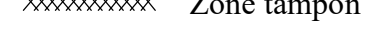

LISTE DES AMENDEMENTS

NUMÉRO DU RÈGLEMENT	DESSINÉ PAR	EN VIGUEUR LE
R.C.A.I.V.Q. 4	M.M.	2010-01-05
R.C.A.I.V.Q. 42	M.M.	2010-10-28
R.C.A.I.V.Q. 48	M.M.	2011-12-07
R.C.A.I.V.Q. 91	M.M.	2012-04-16
R.C.A.I.V.Q. 120	M.M.	2013-02-18
R.C.A.I.V.Q. 271	M.M.	2016-08-19
R.C.A.I.V.Q. 271	M.M.	2017-02-20





LÉGENDE

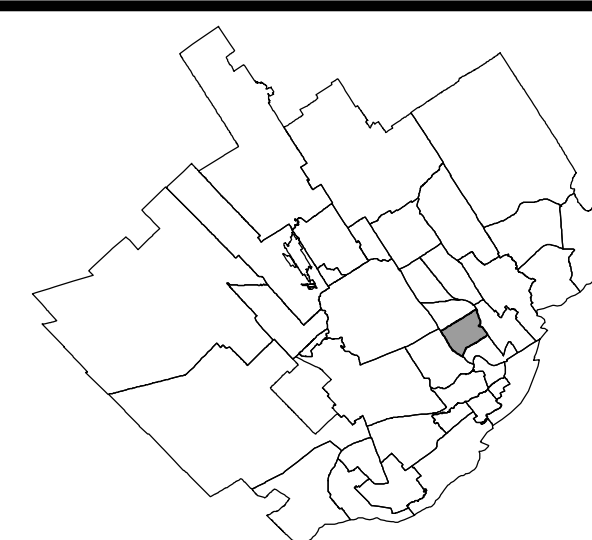
-  Limite de zone
-  Butte écran
-  Mur anti-bruit
-  Écran visuel
-  Zone tampon
-  Autoroute
-  Voie ferrée
-  Cours d'eau, lacs ou étangs à débit régulier



LISTE DES AMENDEMENTS

NUMÉRO DE RÈGLEMENT	DESSINÉ PAR	EN VIGUEUR LE
R.C.A.IVQ.4	MM	2010-01-01
R.C.A.IVQ.29	MM	2010-06-30
R.C.A.IVQ.78	MM	2011-08-19
R.C.A.IVQ.66	MM	2011-08-25
R.C.A.IVQ.84	MM	2011-11-01
R.C.A.IVQ.90	MM	2012-01-17
R.C.A.IVQ.155	MM	2013-11-28
R.C.A.IVQ.168	MM	2014-03-12
R.C.A.IVQ.300	MM	2017-07-05
R.C.A.IVQ.429	S.R.	2021-07-07





LÉGENDE

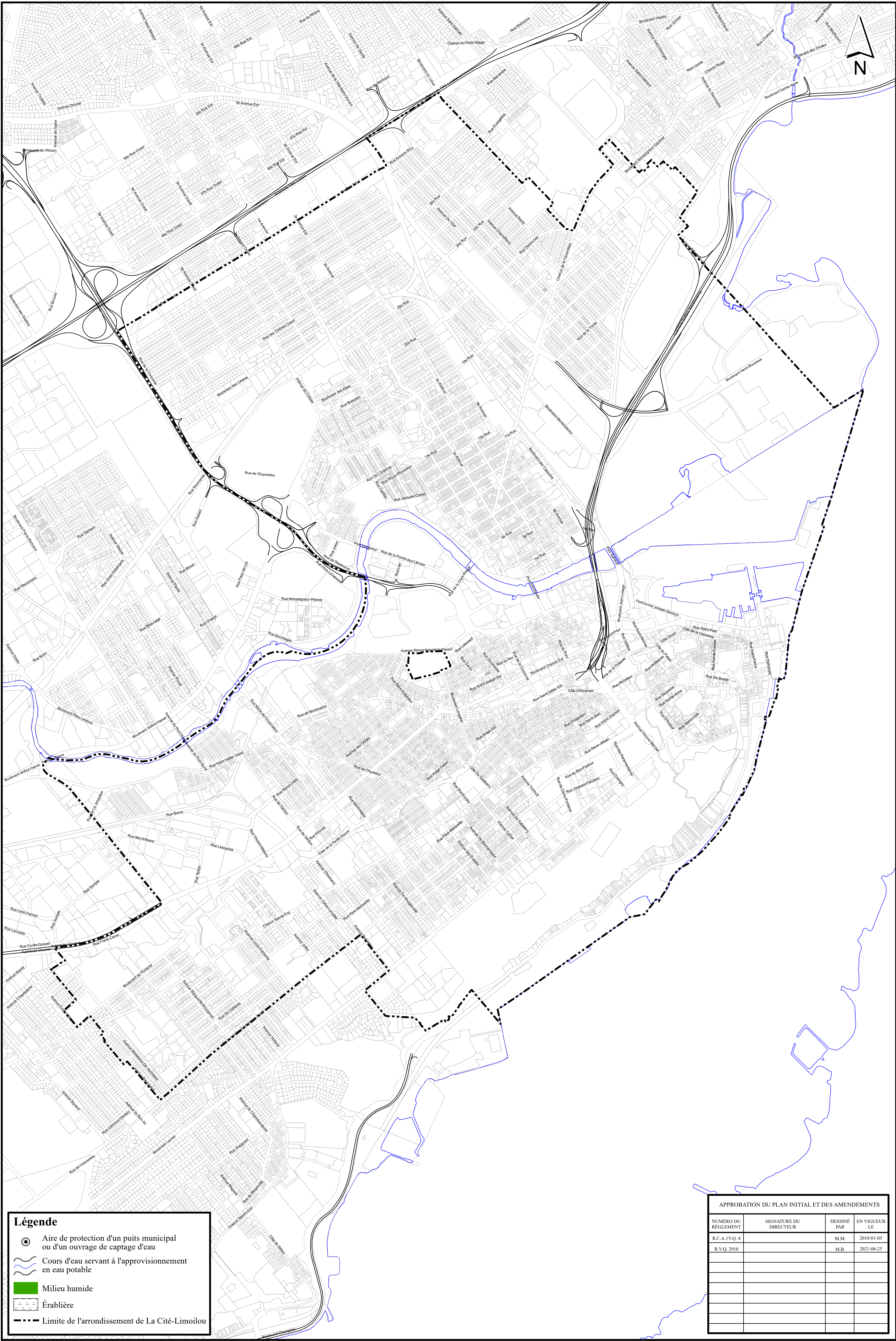
- Limite de zone
- ▬▬▬ Butte écran
- ▬▬▬ Mur anti-bruit
- ▬▬▬ Écran visuel
- ▬▬▬ Zone tampon
- Autoroute
- Voie ferrée
- Cours d'eau, lacs ou étangs à débit régulier



LISTE DES AMENDEMENTS

NUMÉRO DU RÈGLEMENT	DESSINÉ PAR	EN VIGUEUR LE
R.C.A.IVQ.4	M.M.	2010-01-05
R.C.A.IVQ.386	M.M.	2020-05-15
R.C.A.IVQ.465	S.R.	2022-10-31
R.C.A.IVQ.458	S.R.	2022-11-17
R.V.Q. 3081	S.R.	2022-11-17





Légende

- Aire de protection d'un puits municipal ou d'un ouvrage de captage d'eau
- Cours d'eau servant à l'approvisionnement en eau potable
- Milieu humide
- Érablière
- Limite de l'arrondissement de La Cité-Limoilou

APPROBATION DU PLAN INITIAL ET DES AMENDEMENTS			
NUMÉRO DU RÉGLEMENT	SIGNATURE DU DIRECTEUR	DESSINÉ PAR	EN VIGUEUR LE
R.C.A.1VQ.4		M.M.	2010-01-05
R.V.Q. 2910		M.B.	2021-06-25

**RÈGLEMENT DE L'ARRONDISSEMENT DE LA CITÉ-LIMOILOU SUR L'URBANISME
ANNEXE I
CONTRAINTES ENVIRONNEMENTALES**

VILLE DE QUÉBEC
SERVICE DE LA PLANIFICATION DE L'AMÉNAGEMENT ET DE L'ENVIRONNEMENT

Date du plan : 2021-07-29 Préparé par : M.B.
No du plan : CAICE01 Échelle : 1:12 000



APPROBATION DU PLAN INITIAL ET DES AMENDEMENTS		
NUMÉRO DU RÉGLEMENT	DESSINÉ PAR	EN VIGUEUR LE
R.C.A.IVQ.4	M.M.	2010-01-05
R.C.A.IVQ.241	M.M.	2015-12-16

Légende

-  Forte pente
-  Secteur à potentiel karstique
-  Limite de l'arrondissement de La Cité-Limoilou