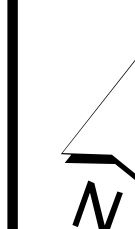


LÉGENDE

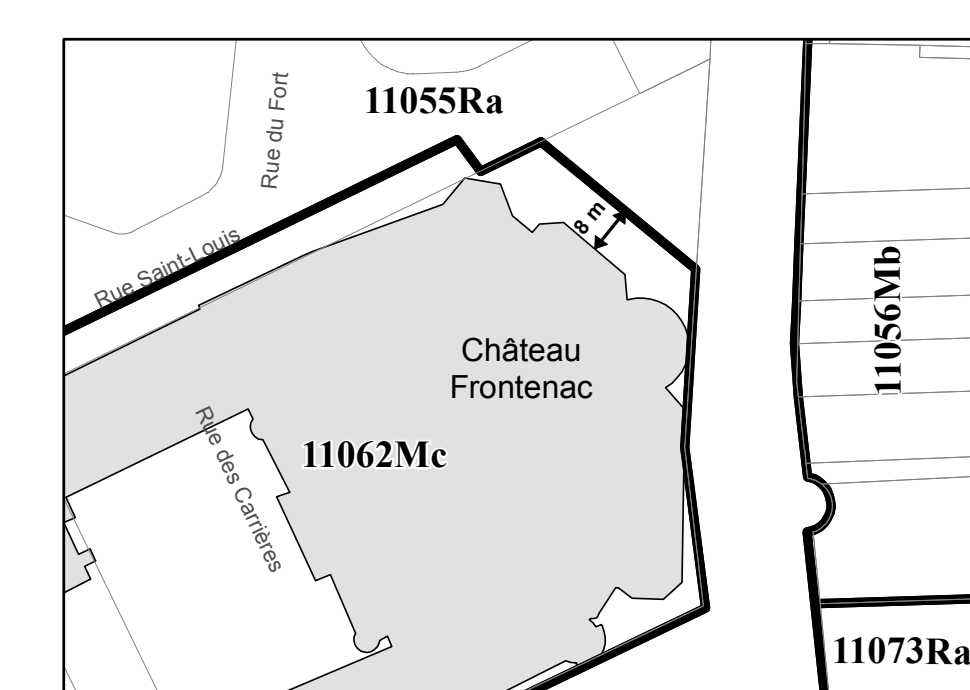
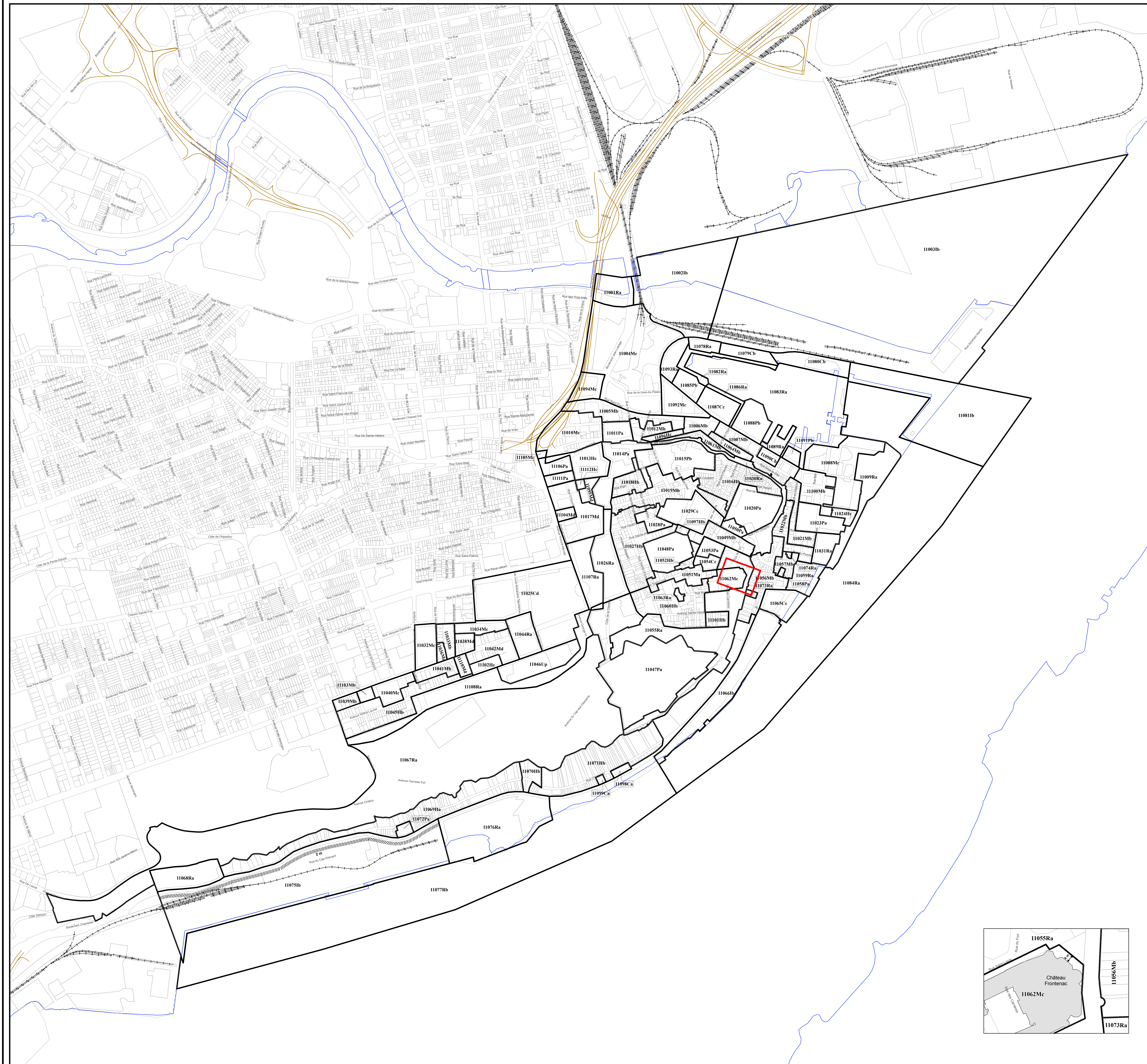
- Limite de zone
- Butte écran
- Mur anti-bruit
- Écran visuel
- Zone tampon
- Autoroute
- Voie ferrée
- Cours d'eau, lacs ou étangs à débit régulier

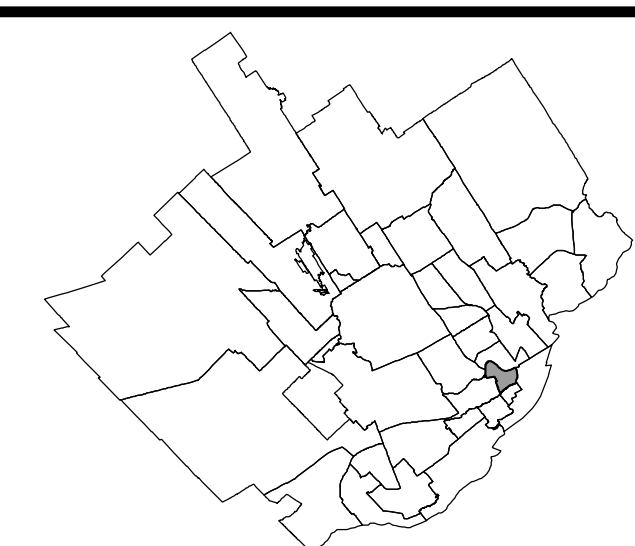


LISTE DES AMENDEMENTS









NUMÉRO DE RÈGLEMENT	DESSINÉ PAR	EN VIGUEUR LE
R.C.A. IVQ 4	MM	2010-01-08
R.C.A. IVQ 32	MM	2012-01-11
R.C.A. IVQ 79	MM	2012-02-20
R.C.A. IVQ 110	MM	2014-04-17
R.C.A. IVQ 218	MM	2014-02-16
R.C.A. IVQ 275	M.R.	2017-09-19
R.C.A. IVQ 321	MM	2018-04-18
R.C.A. IVQ 320	MM	2018-05-02
R.C.A. IVQ 336	MM	2018-08-28
R.C.A. IVQ 341	MM	2019-02-15

EN VIGUEUR LE : 2019-02-15





LÉGENDE

-  Limite de zone
-  Butte écran
-  Mur anti-bruit
-  Écran visuel
-  Zone tampon
-  Autoroute
-  Voie ferrée
-  Cours d'eau, lacs ou étangs à débit régulier

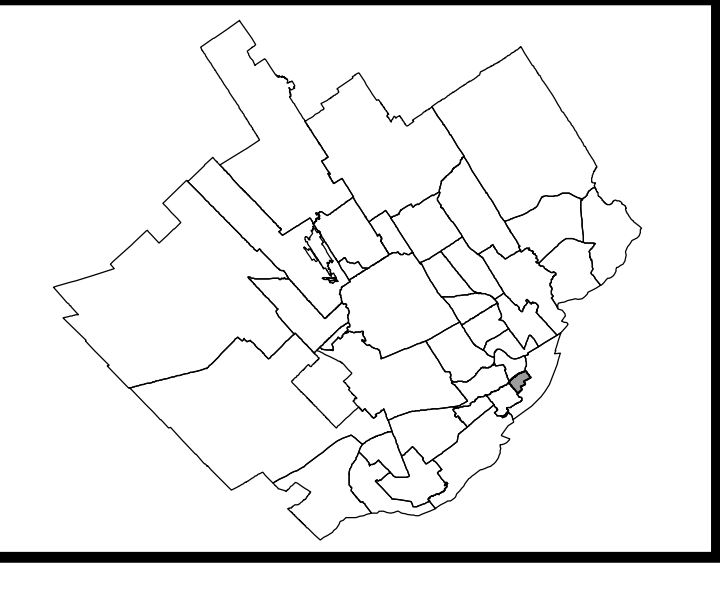


LISTE DES AMENDEMENTS

NUMÉRO DU RÈGLEMENT	DESSINÉ PAR	EN VIGUEUR LE
R.C.A.I.Q. 4	M.M.	2010-01-05
R.C.A.I.Q. 32	M.M.	2011-01-11
R.C.A.I.Q. 47	M.M.	2012-05-18
R.C.A.I.Q. 135	M.M.	2013-04-09
R.C.A.I.Q. 233	M.M.	2015-05-29
R.C.A.I.Q. 304	M.B.	2017-08-24
R.C.A.I.Q. 421	M.B.	2021-05-31
R.C.A.I.Q. 427	S.R.	2021-07-07

EN VIGUEUR LE : 2021-07-07





LÉGENDE

- Limite de zone
- ▬ Butte écran
- ▬ Mur anti-bruit
- ▬ Écran visuel
- ⋯ Zone tampon
- Autoroute
- Voie ferrée
- Cours d'eau, lacs ou étangs à débit régulier

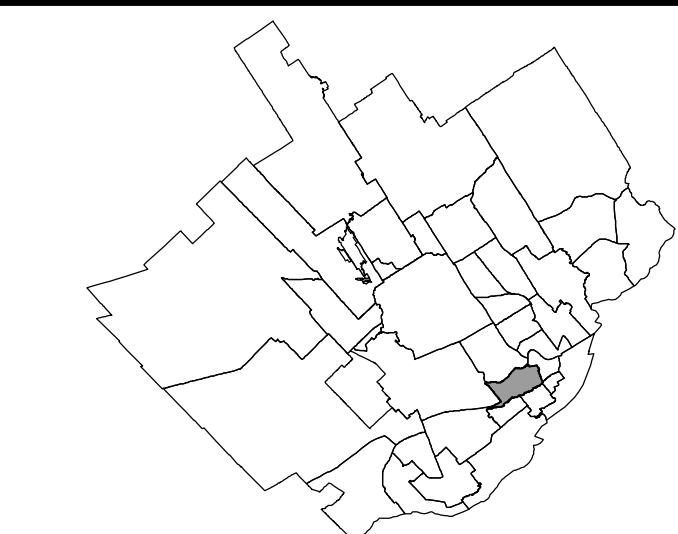


LISTE DES AMENDEMENTS

NUMÉRO DU RÉGLEMENT	DESSINE PAR	EN VIGUEUR LE
R.C.A. IVQ. 4	M.M.	2010-01-05
R.C.A. IVQ. 12	M.M.	2011-01-11
R.C.A. IVQ. 05	M.M.	2011-08-19
R.C.A. IVQ. 121	M.M.	2013-02-28
R.C.A. IVQ. 138	M.M.	2013-09-23
R.C.A. IVQ. 331	M.D.	2016-06-06







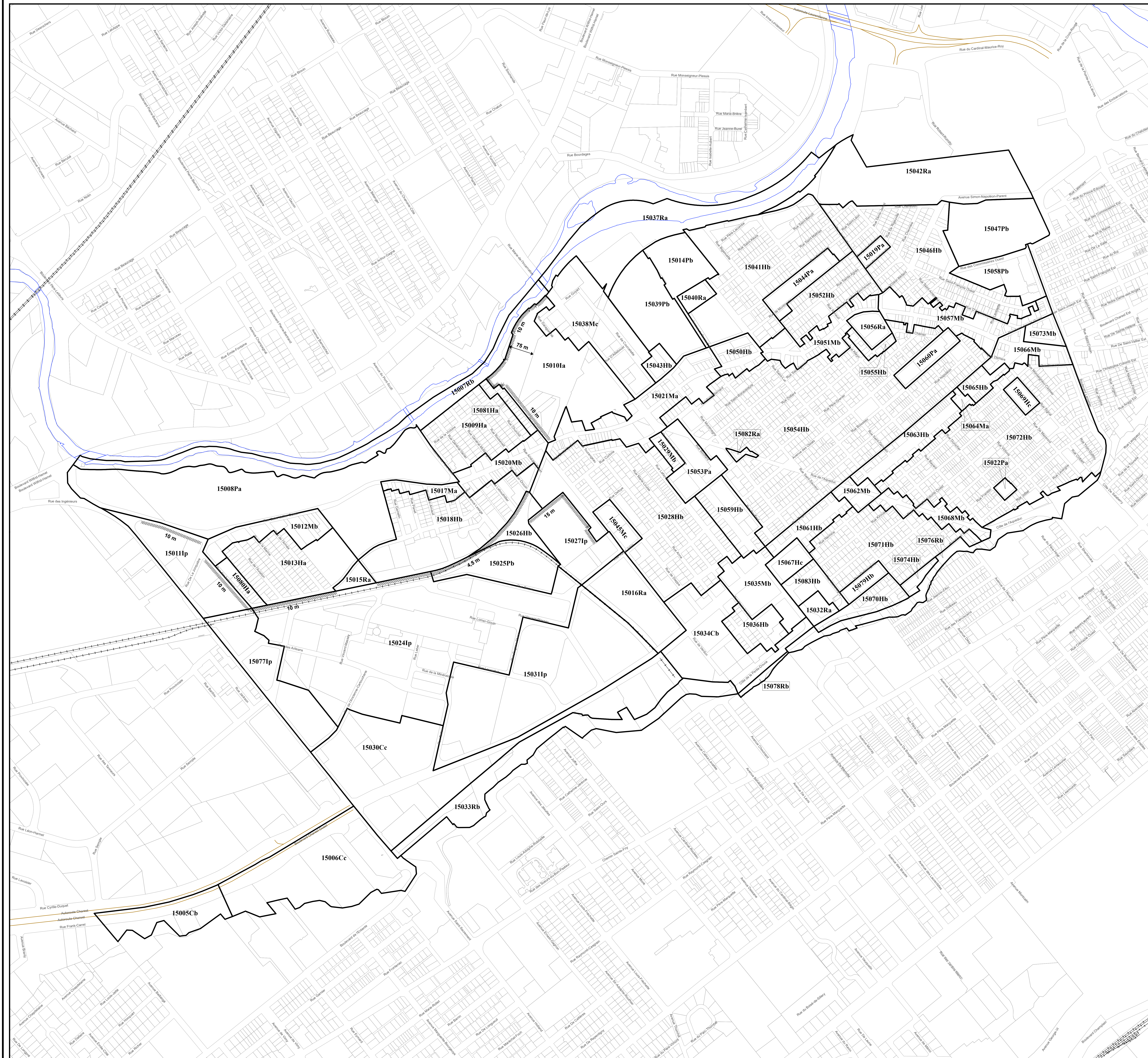
LÉGENDE

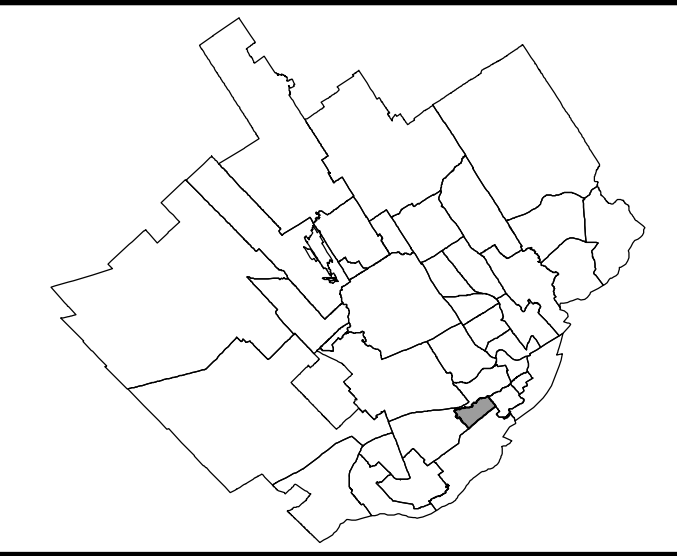
- Limite de zone
- ▬ Butte écran
- ▬ Mur anti-bruit
- ▬ Écran visuel
- ⊞ Zone tampon
- Autoroute
- Voie ferrée
- Cours d'eau, lacs ou étangs à débit régulier



LISTE DES AMENDEMENTS


NUMÉRO DU RÉGLEMENT	DESSINÉ PAR	EN VIGUEUR LE
R.C.A.1VQ.4	M.M.	2010-01-05
R.C.A.1VQ.42	M.M.	2010-10-28
R.C.A.1VQ.48	M.M.	2011-12-07
R.C.A.1VQ.91	M.M.	2012-04-16
R.C.A.1VQ.120	M.M.	2013-02-18
R.C.A.1VQ.271	M.M.	2016-08-19
R.C.A.1VQ.289	M.M.	2017-02-20
R.C.A.1VQ.461	S.R.	2023-01-26
R.C.A.1VQ.475	S.R.	2023-04-17





LÉGENDE

- Limite de zone
- ▬▬▬ Butte écran
- ▬▬▬ Mur anti-bruit
- ▬▬▬ Écran visuel
- ▬▬▬ Zone tampon
- Autoroute
- Voie ferrée
- Cours d'eau, lacs ou étangs à débit régulier

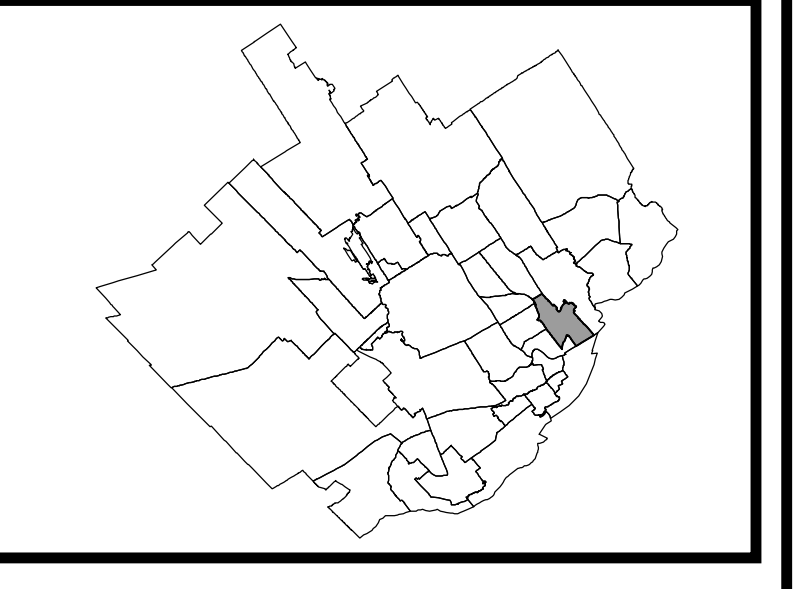
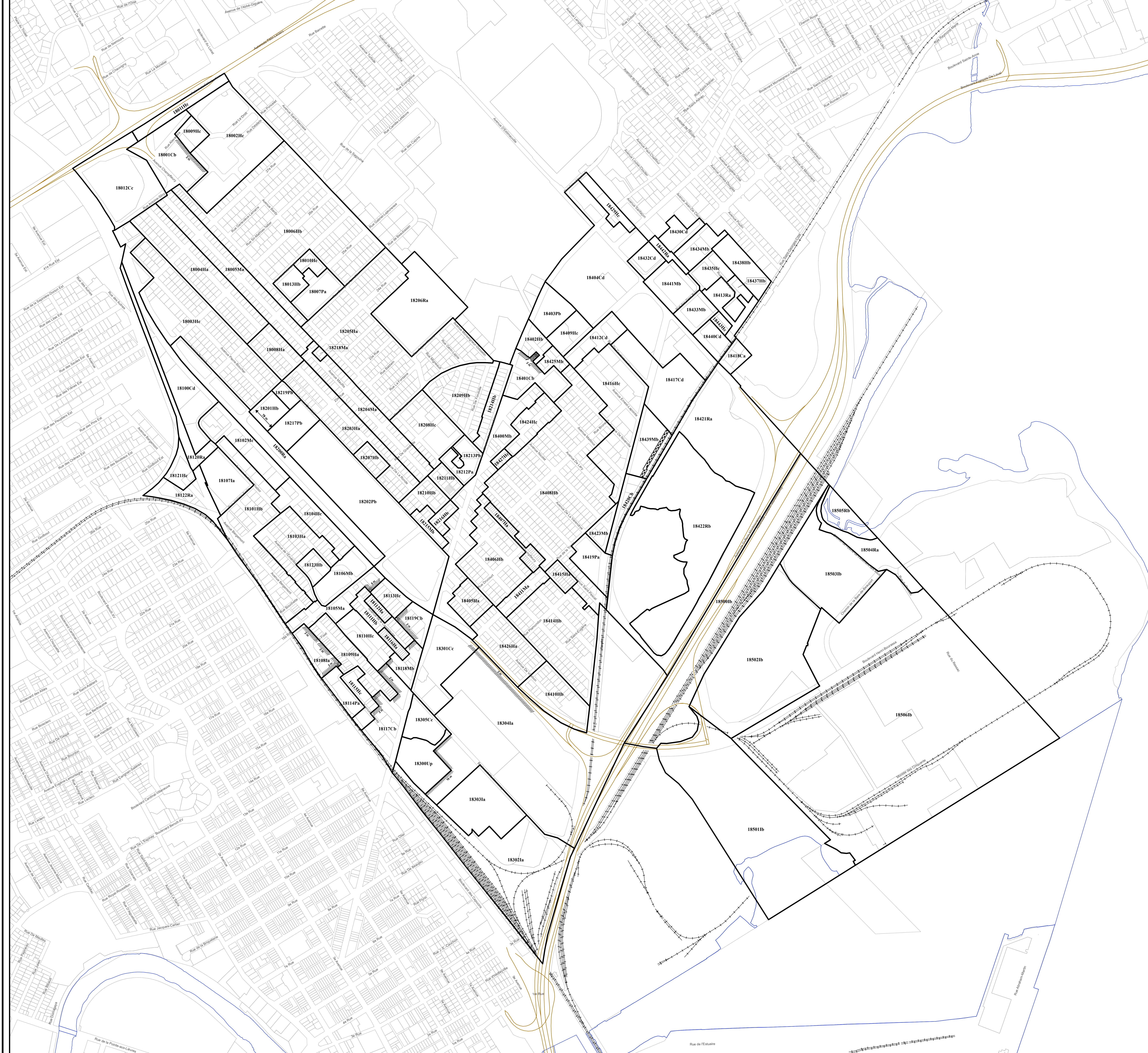


NUMÉRO DE RÈGLEMENT	DESSINÉ PAR	EN VIGUEUR LE
R.C.A.I.V.Q. 4	M.M.	2016-01-01
R.C.A.I.V.Q. 29	M.M.	2016-06-30
R.C.A.I.V.Q. 78	M.M.	2011-08-30
R.C.A.I.V.Q. 66	M.M.	2011-08-25
R.C.A.I.V.Q. 54	M.M.	2011-11-01
R.C.A.I.V.Q. 90	M.M.	2012-01-17
R.C.A.I.V.Q. 153	M.M.	2013-11-28
R.C.A.I.V.Q. 168	M.M.	2014-03-12
R.C.A.I.V.Q. 300	M.M.	2017-07-05
R.C.A.I.V.Q. 429	S.R.	2021-07-07
R.C.A.I.V.Q. 469	S.R.	2022-12-01

EN VIGUEUR LE : 2022-12-01







**LÉGENDE**

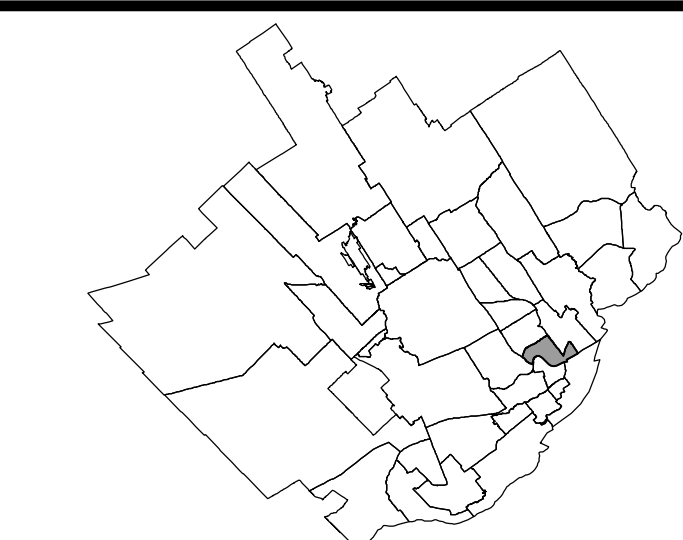
—	Limite de zone
▤	Butte écran
▧	Mur anti-bruit
▨	Écran visuel
	Zone tampon
—	Autoroute
—+—	Voie ferrée
~	Cours d'eau, lacs ou étangs à débit régulier



**LISTE DES AMENDMENTS**

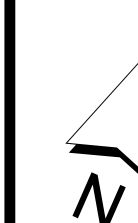
NUMÉRO DU RÈGLEMENT	DESSINÉ PAR	EN VIGUEUR LE
R.C.A. IVQ 4	M.M.	2010-01-08
R.C.A. IVQ 43	M.M.	2011-02-21
R.C.A. IVQ 81	M.M.	2011-11-23
R.C.A. IVQ 87	M.M.	2012-01-17
R.C.A. IVQ 102	M.M.	2012-03-22
R.C.A. IVQ 112	M.M.	2012-09-04
R.C.A. IVQ 140	M.M.	2013-04-15
R.C.A. IVQ 145	M.M.	2013-08-28
R.C.A. IVQ 196	M.M.	2014-09-04
R.C.A. IVQ 198	M.M.	2014-12-12
R.V.Q. 2389	M.M.	2016-02-06
R.C.A. IVQ 281	M.M.	2016-11-22
R.C.A. IVQ 441	M.B.	2021-10-12
R.C.A. IVQ 471	S.R.	2023-02-16





**LÉGENDE**

- Limite de zone
- ▬▬▬ Butte écran
- ▬▬▬ Mur anti-bruit
- ▬▬▬ Écran visuel
- ⋈⋈⋈ Zone tampon
- ⚡ Autoroute
- +— Voie ferrée
- Cours d'eau, lacs ou étangs à débiter

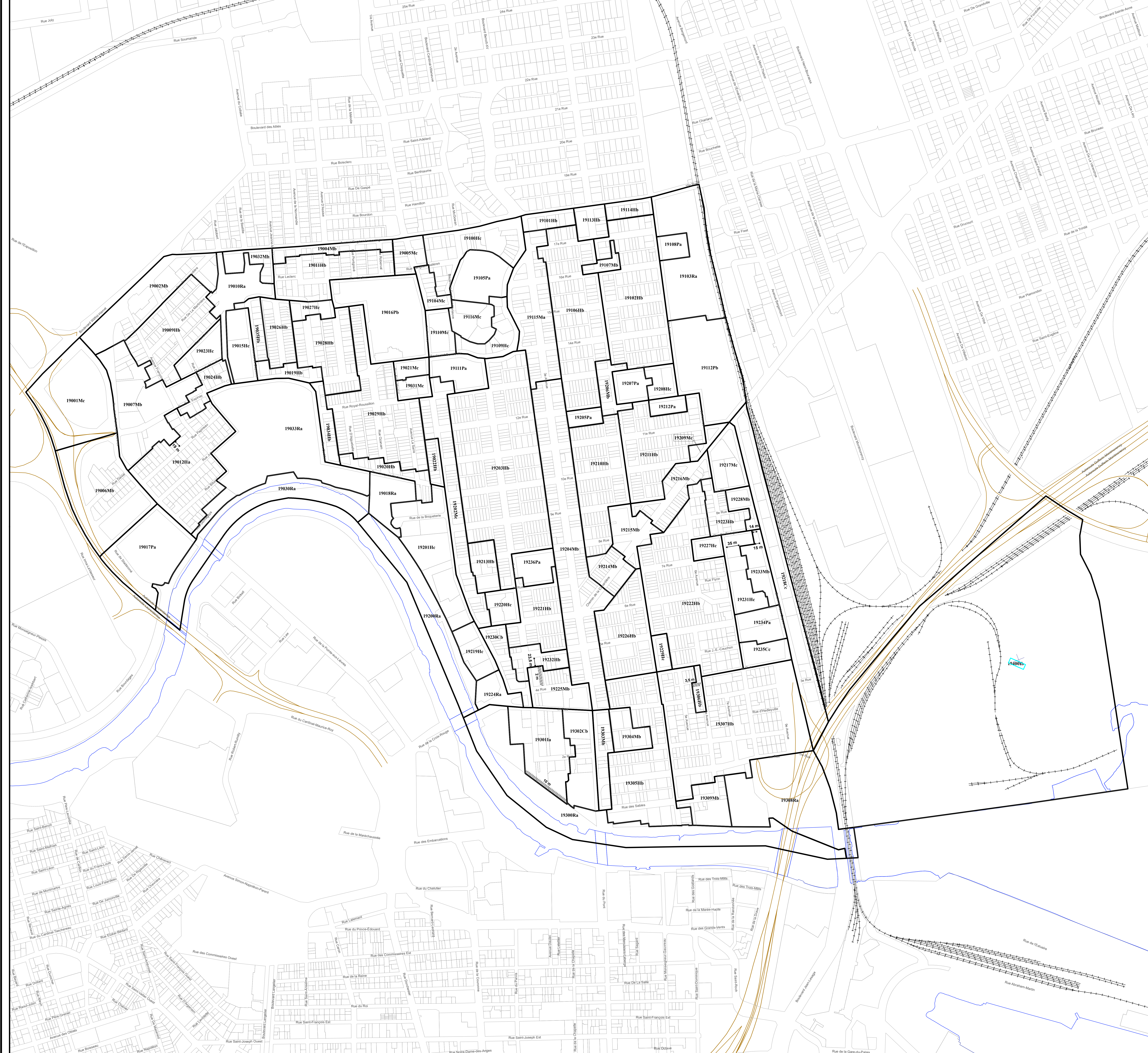


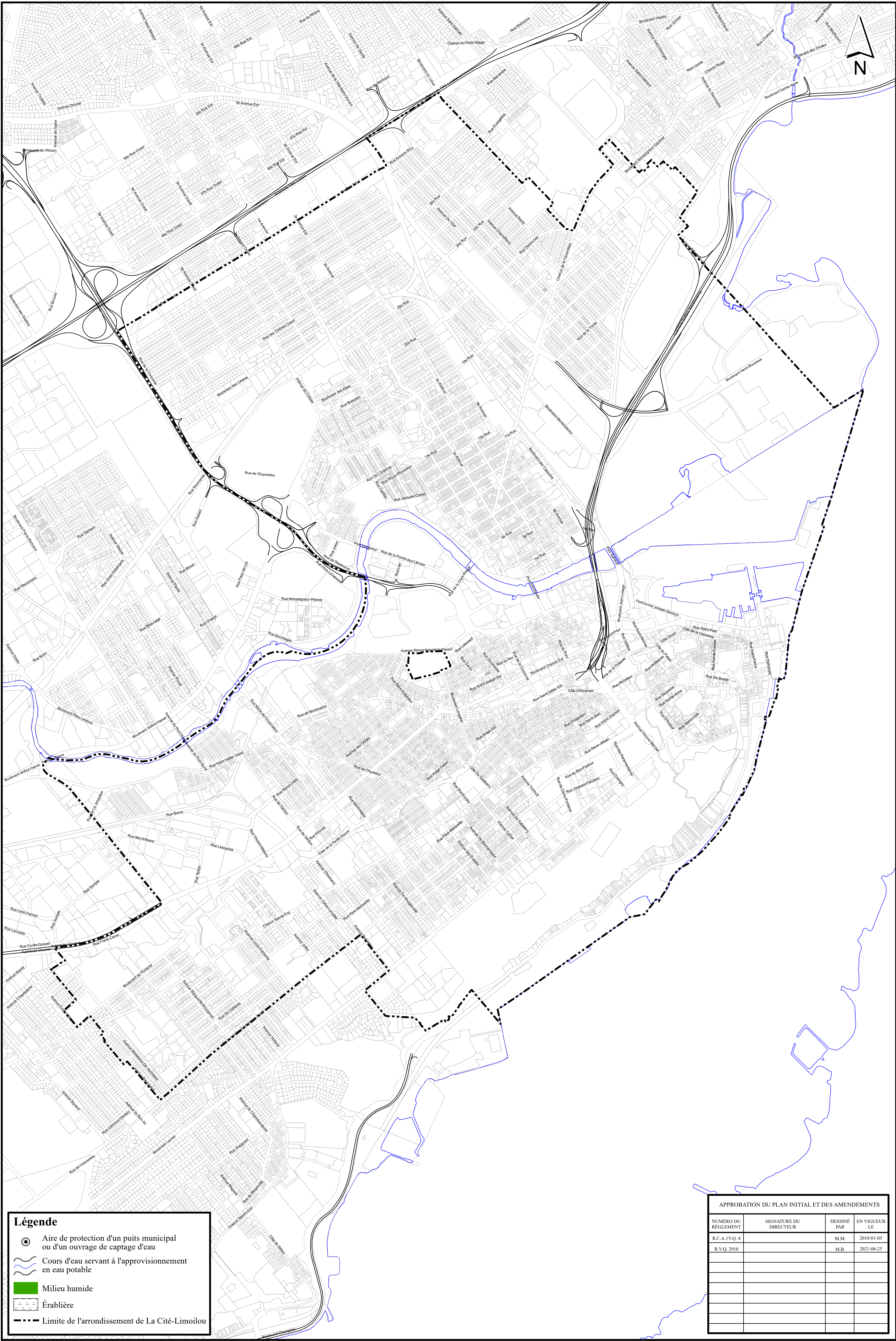
LISTE DES AMENDEMENTS

NUMÉRO DU RÈGLEMENT	DESSINÉ PAR	EN VIGUEUR LE
R.C.A.IVQ. 4	M.M.	2010-01-05
R.C.A.IVQ. 35	M.M.	2010-08-31
R.C.A.IVQ. 376	M.M.	2020-02-12
R.C.A.IVQ. 394	M.M.	2020-07-10
R.C.A.IVQ. 458	S.R.	2022-11-17

EN VIGUEUR LE : 2022-11-17

ÉCHELLE : 1:3 000 PLAN N° CA1Q19Z01





**Légende**

- Aire de protection d'un puits municipal ou d'un ouvrage de captage d'eau
- Cours d'eau servant à l'approvisionnement en eau potable
- Milieu humide
- Érablière
- Limite de l'arrondissement de La Cité-Limoilou

APPROBATION DU PLAN INITIAL ET DES AMENDEMENTS			
NUMÉRO DU RÉGLEMENT	SIGNATURE DU DIRECTEUR	DESSINÉ PAR	EN VIGUEUR LE
R.C.A.1VQ.4		M.M.	2010-01-05
R.V.Q. 2910		M.B.	2021-06-25

**RÈGLEMENT DE L'ARRONDISSEMENT DE LA CITÉ-LIMOILOU SUR L'URBANISME  
ANNEXE I  
CONTRAINTES ENVIRONNEMENTALES**

**VILLE DE QUÉBEC**  
SERVICE DE LA PLANIFICATION DE L'AMÉNAGEMENT ET DE L'ENVIRONNEMENT

Date du plan : 2021-07-29      Préparé par : M.B.  
No du plan : CAICE01      Échelle : 1:12 000



APPROBATION DU PLAN INITIAL ET DES AMENDEMENTS		
NUMÉRO DU RÉGLEMENT	DESSINÉ PAR	EN VIGUEUR LE
R.C.A.IVQ.4	M.M.	2010-01-05
R.C.A.IVQ.241	M.M.	2015-12-16

**Légende**

-  Forte pente
-  Secteur à potentiel karstique
-  Limite de l'arrondissement de La Cité-Limoilou