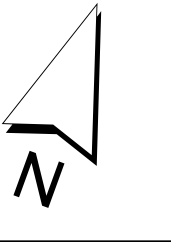


LÉGENDE

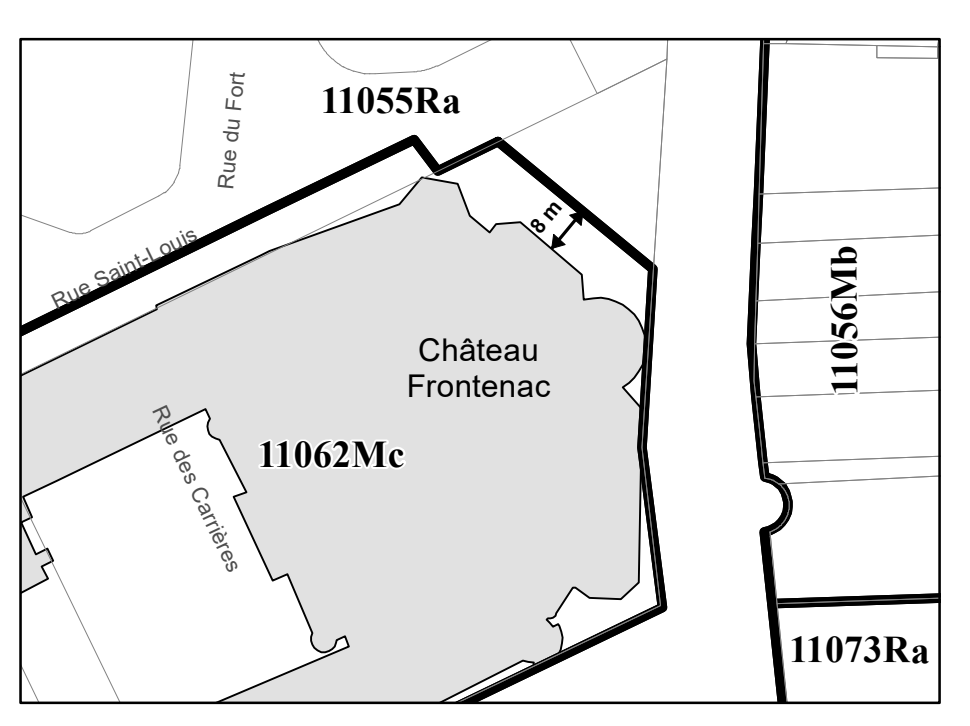
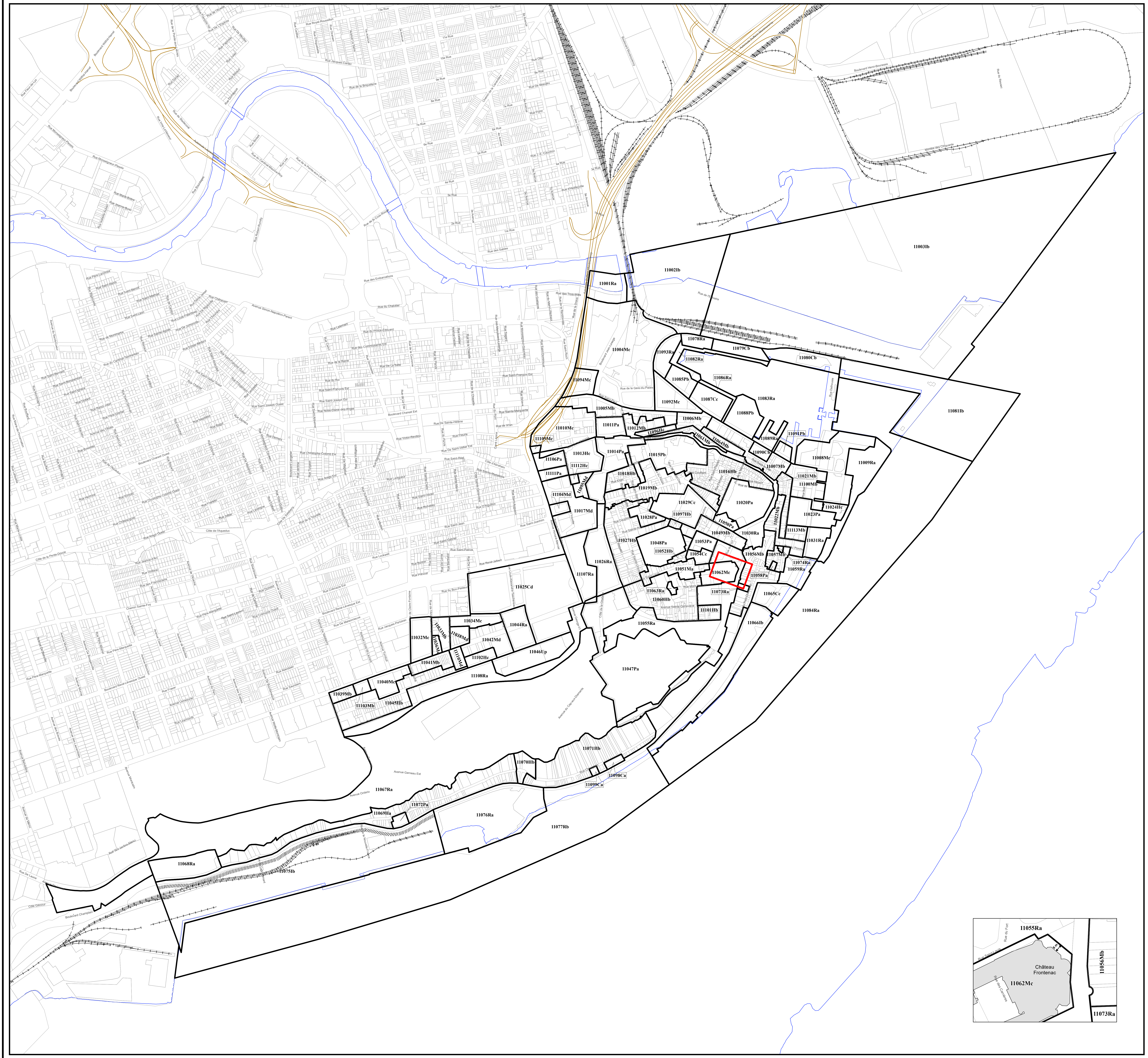
- Limite de zone
- ▬ Butte écran
- ▬ Mur anti-bruit
- ▬ Écran visuel
- ⊞ Zone tampon
- Autoroute
- Voie ferrée
- Cours d'eau, lacs ou étangs à débit régulier

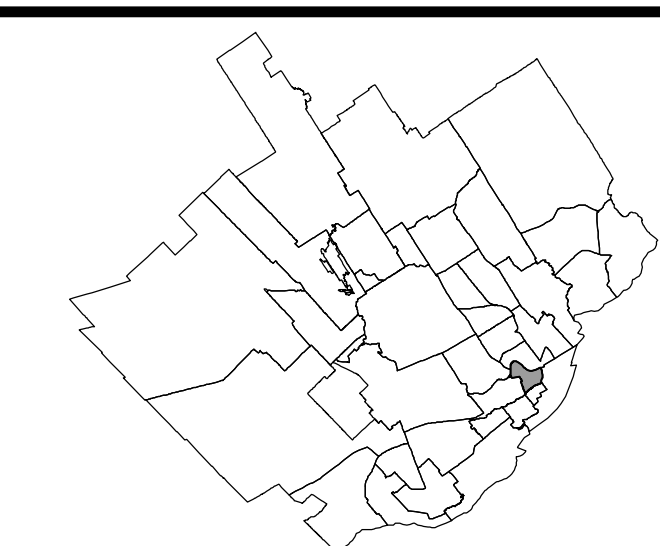


LISTE DES AMENDEMENTS









| NUMÉRO DE RÈGLEMENT | DESSINÉ PAR | EN VIGUEUR LE |
|---------------------|-------------|---------------|
| R.C.A.I.V.Q. 4 | MM | 2010-01-05 |
| R.C.A.I.V.Q. 32 | MM | 2011-01-11 |
| R.C.A.I.V.Q. 79 | MM | 2012-02-20 |
| R.C.A.I.V.Q. 189 | MM | 2014-04-17 |
| R.C.A.I.V.Q. 218 | MM | 2015-02-16 |
| R.C.A.I.V.Q. 275 | M.B. | 2017-09-19 |
| R.C.A.I.V.Q. 321 | MM | 2018-04-18 |
| R.C.A.I.V.Q. 329 | MM | 2018-05-02 |
| R.C.A.I.V.Q. 336 | MM | 2018-08-28 |
| R.C.A.I.V.Q. 341 | MM | 2019-02-15 |
| R.C.A.I.V.Q. 487 | S.R. | 2023-08-29 |

EN VIGUEUR LE : 2023-08-29





LÉGENDE

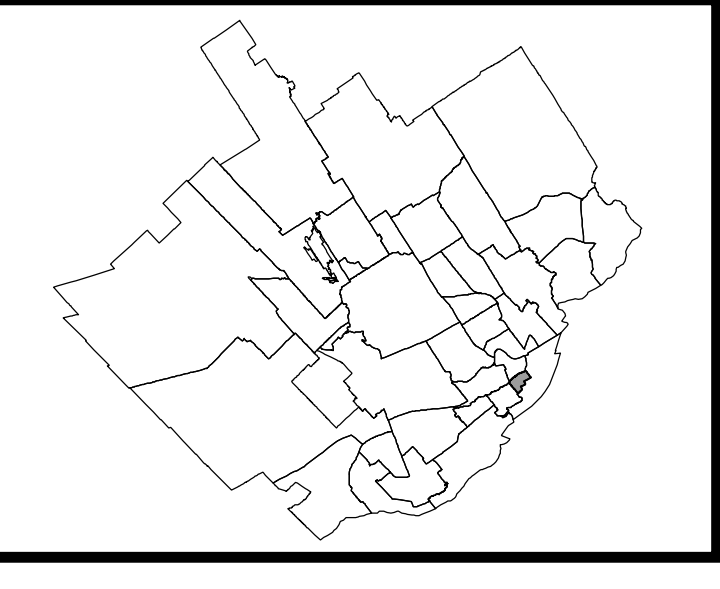
-  Limite de zone
-  Butte écran
-  Mur anti-bruit
-  Écran visuel
-  Zone tampon
-  Autoroute
-  Voie ferrée
-  Cours d'eau, lacs ou étangs à débit régulier



LISTE DES AMENDEMENTS

| NUMÉRO DU RÉGLEMENT | DESSINÉ PAR | EN VIGUEUR LE |
|---------------------|-------------|---------------|
| R.C.A.I.V.Q. 4 | M.M. | 2010-01-05 |
| R.C.A.I.V.Q. 32 | M.M. | 2011-01-11 |
| R.C.A.I.V.Q. 47 | M.M. | 2012-05-18 |
| R.C.A.I.V.Q. 135 | M.M. | 2013-04-09 |
| R.C.A.I.V.Q. 233 | M.M. | 2015-05-29 |
| R.C.A.I.V.Q. 304 | M.B. | 2017-08-24 |
| R.C.A.I.V.Q. 421 | M.B. | 2021-05-31 |
| R.C.A.I.V.Q. 427 | S.R. | 2021-07-07 |
| R.V.Q.3208 | S.R. | 2024-01-22 |
| R.C.A.I.V.Q. 492 | S.R. | 2024-01-24 |





LÉGENDE

- Limite de zone
- ▬ Butte écran
- ▬ Mur anti-bruit
- ▬ Écran visuel
- ⋯ Zone tampon
- Autoroute
- Voie ferrée
- Cours d'eau, lacs ou étangs à débit régulier

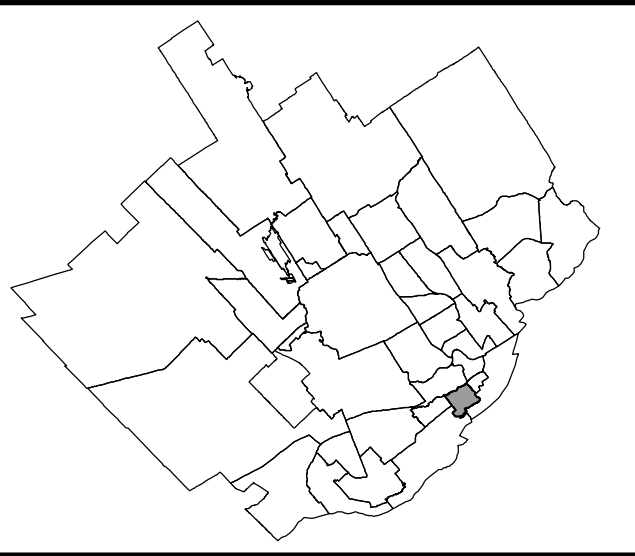


LISTE DES AMENDEMENTS

| NUMÉRO DU RÉGLEMENT | DESSINE PAR | EN VIGUEUR LE |
|---------------------|-------------|---------------|
| R.C.A. IVQ. 4 | M.M. | 2010-01-05 |
| R.C.A. IVQ. 32 | M.M. | 2011-01-11 |
| R.C.A. IVQ. 05 | M.M. | 2011-08-19 |
| R.C.A. IVQ. 121 | M.M. | 2013-02-28 |
| R.C.A. IVQ. 138 | M.M. | 2013-09-23 |
| R.C.A. IVQ. 331 | M.B. | 2016-06-06 |
| R.C.A. IVQ. 408 | S.R. | 2024-04-09 |


EN VIGUEUR LE : 2024-04-09





LÉGENDE

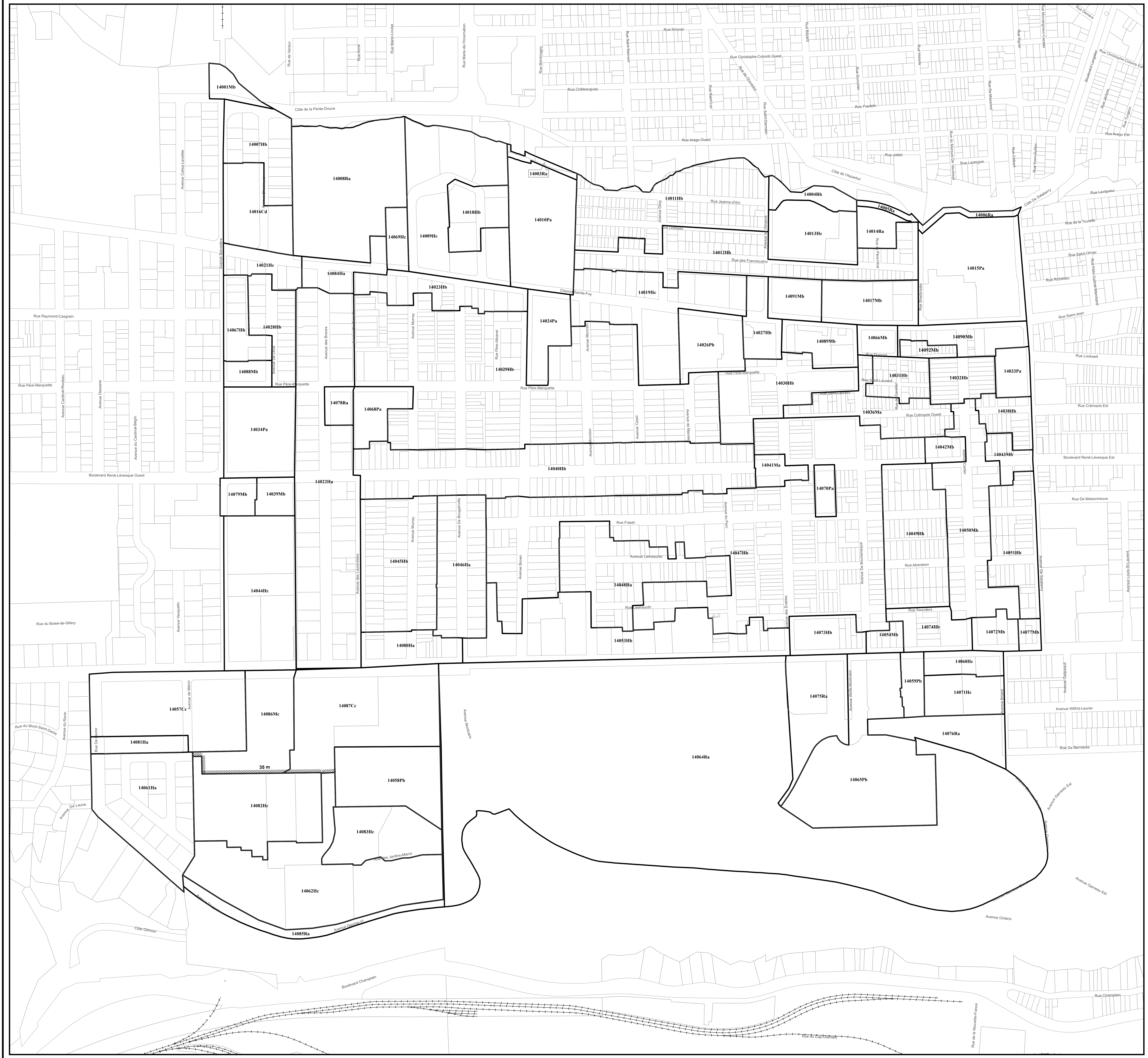
- Limite de zone
- ▬▬▬ Butte écran
- ▬▬▬ Mur anti-bruit
- ▬▬▬ Écran visuel
- ⊗ Zone tampon
- Autoroute
- Voie ferrée
- Cours d'eau, lacs ou étangs à débit régulier

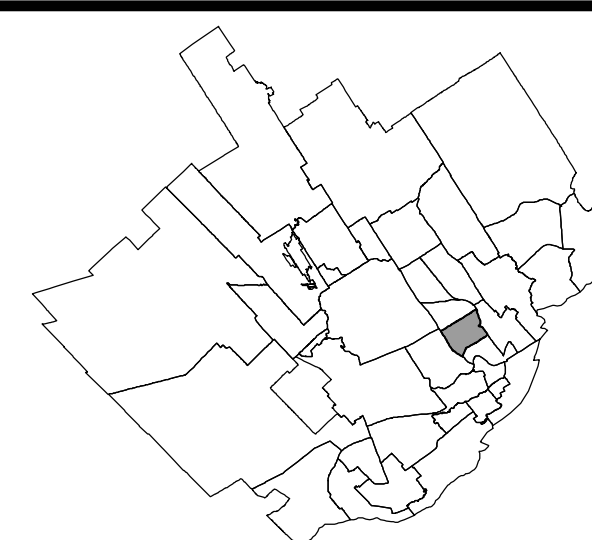


LISTE DES AMENDEMENTS

| NUMÉRO DU RÉGLEMENT | DESSINÉ PAR | EN VIGUEUR LE |
|---------------------|-------------|---------------|
| R.C.A.IVQ.4 | M.M. | 2010-01-05 |
| R.C.A.IVQ.32 | M.M. | 2011-01-11 |
| R.C.A.IVQ.67 | M.M. | 2011-09-21 |
| R.C.A.IVQ.254 | M.M. | 2016-02-26 |
| R.C.A.IVQ.280 | M.M. | 2016-09-15 |
| R.C.A.IVQ.299 | M.M. | 2017-07-05 |
| R.C.A.IVQ.375 | M.B. | 2017-09-19 |
| R.C.A.IVQ.373 | M.B. | 2019-10-29 |
| R.C.A.IVQ.377 | S.R. | 2020-02-12 |
| R.C.A.IVQ.429 | S.R. | 2021-07-07 |
| R.C.A.IVQ.489 | S.R. | 2023-09-29 |

EN VIGUEUR LE : 2023-09-29





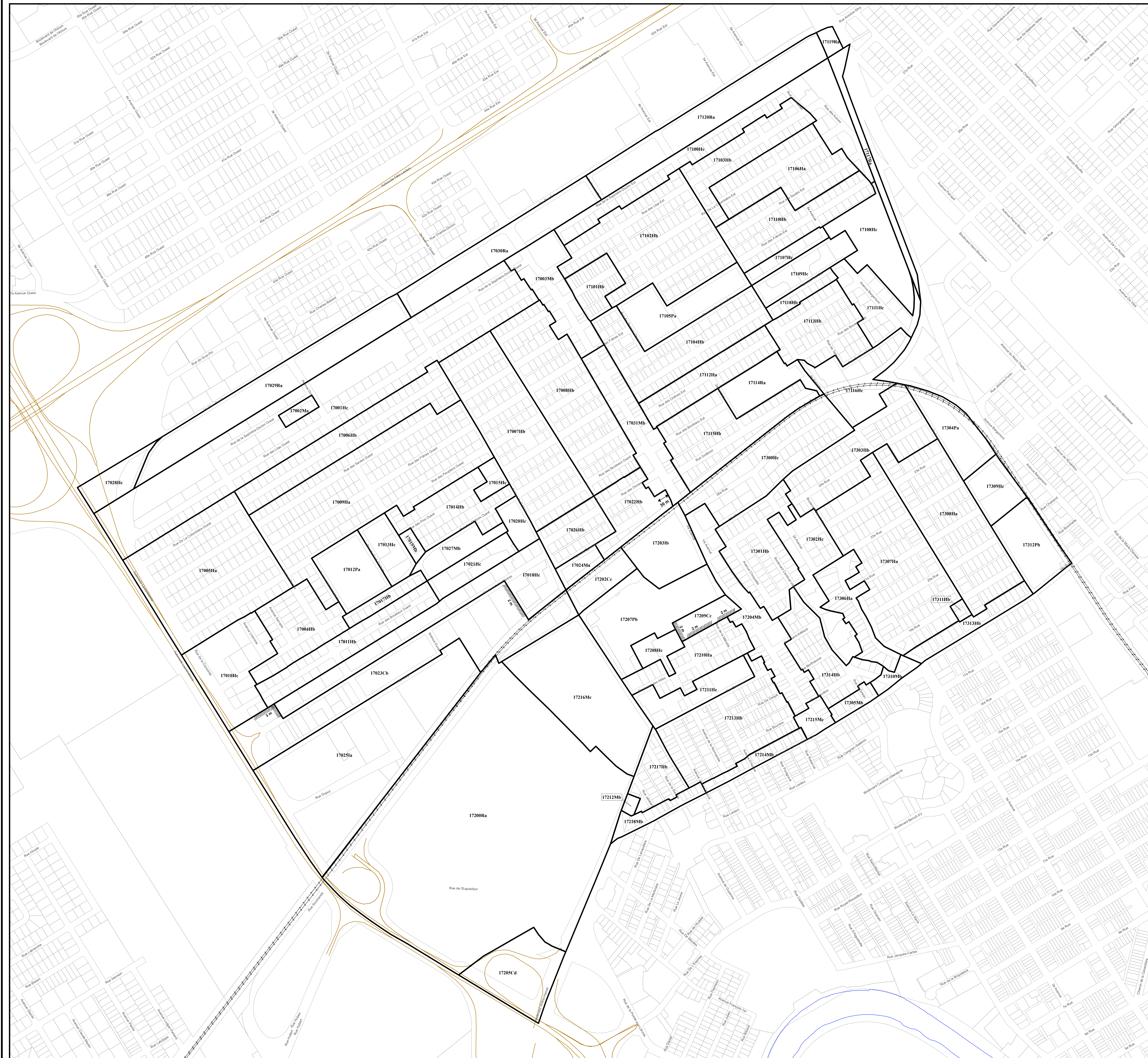
LÉGENDE

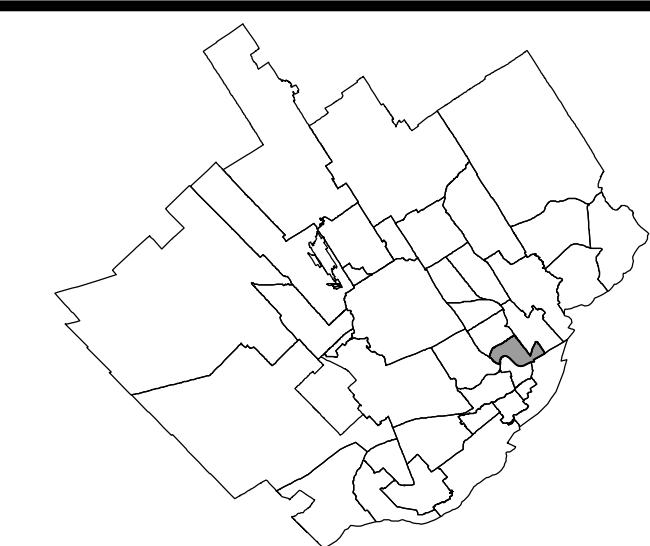
- Limite de zone
- ▬▬▬ Butte écran
- ▬▬▬ Mur anti-bruit
- ▬▬▬ Écran visuel
- ▬▬▬ Zone tampon
- Autoroute
- Voie ferrée
- Cours d'eau, lacs ou étangs à débit régulier



LISTE DES AMENDEMENTS

| NUMÉRO DU RÈGLEMENT | DESSINÉ PAR | EN VIGUEUR LE |
|---------------------|-------------|---------------|
| R.C.A.IVQ.4 | M.M. | 2010-01-05 |
| R.C.A.IVQ.386 | M.M. | 2020-05-15 |
| R.C.A.IVQ.465 | S.R. | 2022-10-31 |
| R.C.A.IVQ.458 | S.R. | 2022-11-17 |
| R.V.Q. 3081 | S.R. | 2022-11-17 |





LÉGENDE

- Limite de zone
- ▬ Butte écran
- ▬ Mur anti-bruit
- ▬ Ecran visuel
- ⊘ Zone tampon
- Autoroute
- Voie ferrée
- Cours d'eau, lacs ou étangs à débiter

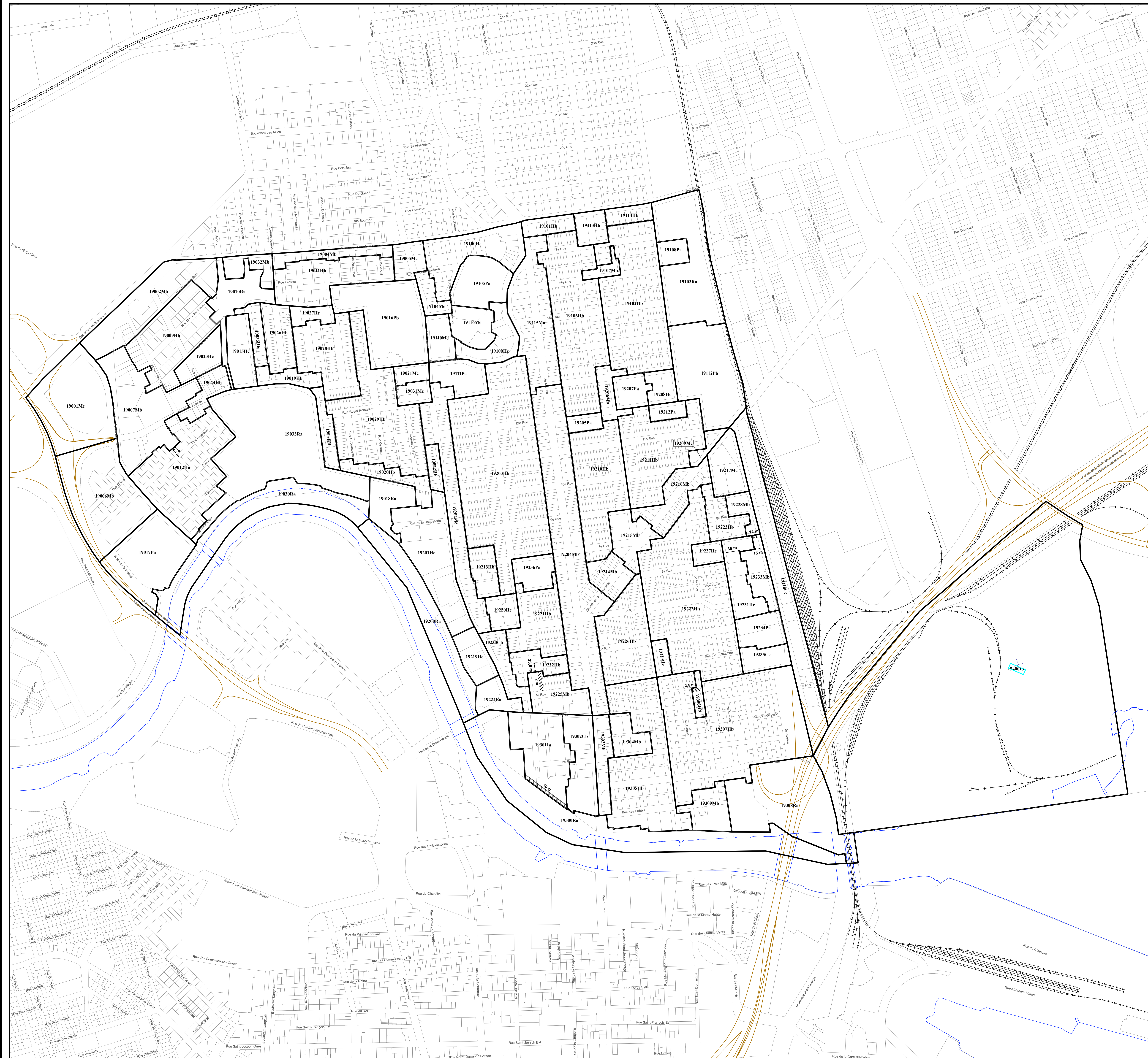


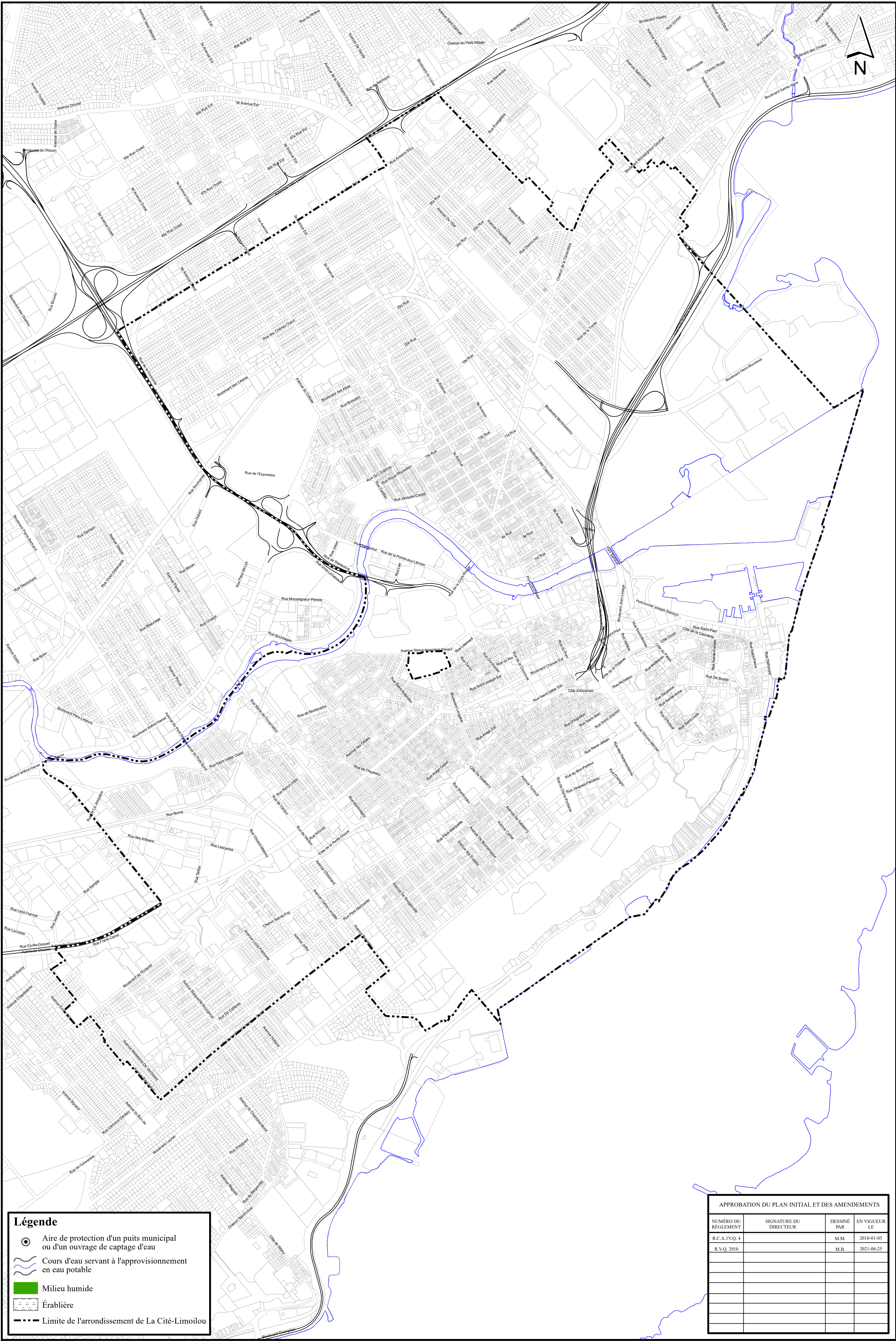
LISTE DES AMENDEMENTS

| NUMÉRO DU RÈGLEMENT | DESSINÉ PAR | EN VIGUEUR LE |
|---------------------|-------------|---------------|
| R.C.A.IVQ. 4 | M.M. | 2010-01-05 |
| R.C.A.IVQ. 35 | M.M. | 2010-08-31 |
| R.C.A.IVQ. 376 | M.M. | 2020-02-12 |
| R.C.A.IVQ. 394 | M.M. | 2020-07-10 |
| R.C.A.IVQ. 458 | S.R. | 2022-11-17 |

EN VIGUEUR LE : 2022-11-17

ÉCHELLE : 1:3 000 PLAN N° CA1Q19Z01



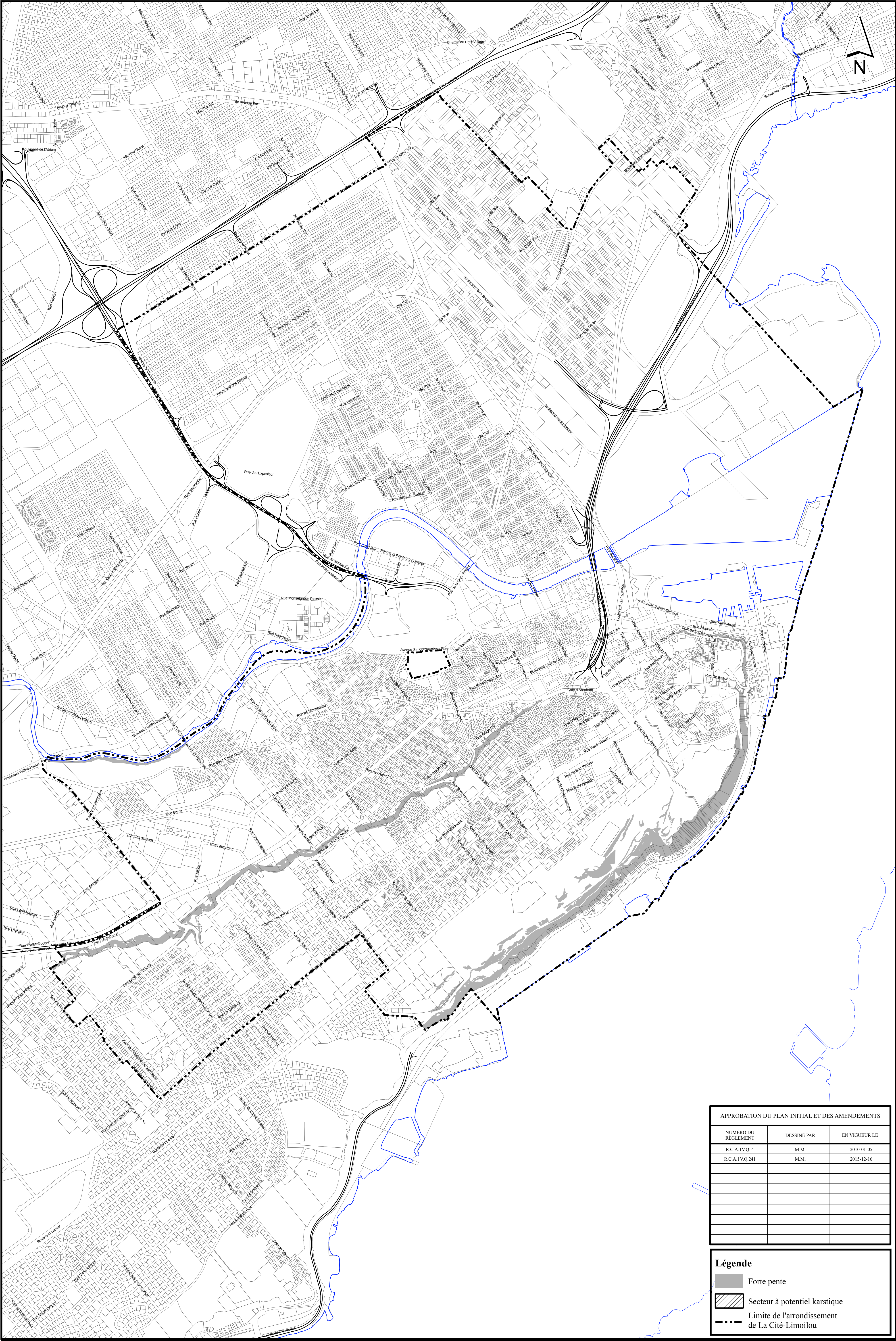


Légende

- Aire de protection d'un puits municipal ou d'un ouvrage de captage d'eau
- Cours d'eau servant à l'approvisionnement en eau potable
- Milieu humide
- Érablière
- Limite de l'arrondissement de La Cité-Limoilou

| APPROBATION DU PLAN INITIAL ET DES AMENDEMENTS | | | |
|--|------------------------|-------------|---------------|
| NUMÉRO DU RÉGLEMENT | SIGNATURE DU DIRECTEUR | DESSINÉ PAR | EN VIGUEUR LE |
| R.C.A.1VQ.4 | | M.M. | 2010-01-05 |
| R.V.Q. 2910 | | M.B. | 2021-06-25 |
| | | | |
| | | | |
| | | | |
| | | | |
| | | | |
| | | | |
| | | | |




**RÈGLEMENT DE L'ARRONDISSEMENT DE LA CITÉ-LIMOILOU SUR L'URBANISME
ANNEXE I
CONTRAINTES ENVIRONNEMENTALES**



APPROBATION DU PLAN INITIAL ET DES AMENDEMENTS

| NUMÉRO DU RÉGLEMENT | DESSINÉ PAR | EN VIGUEUR LE |
|---------------------|-------------|---------------|
| R.C.A.IVQ.4 | M.M. | 2010-01-05 |
| R.C.A.IVQ.241 | M.M. | 2015-12-16 |
| | | |
| | | |
| | | |
| | | |
| | | |
| | | |

Légende

-  Forte pente
-  Secteur à potentiel karstique
-  Limite de l'arrondissement de La Cité-Limoilou

**RÈGLEMENT DE L'ARRONDISSEMENT DE LA CITÉ-LIMOILOU SUR L'URBANISME
ANNEXE I
CONTRAINTES NATURELLES**