

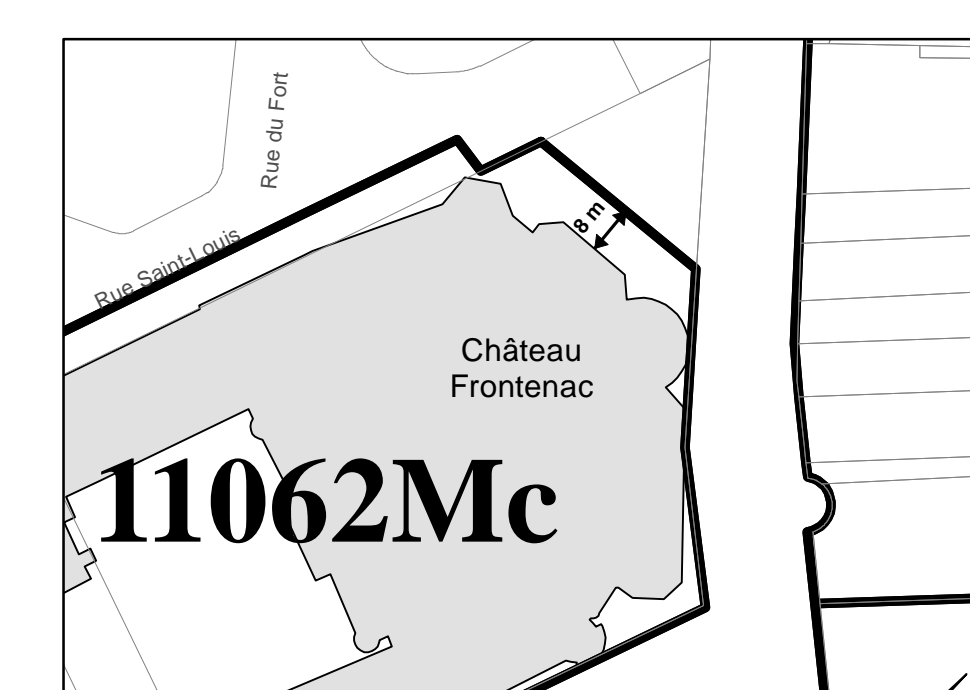
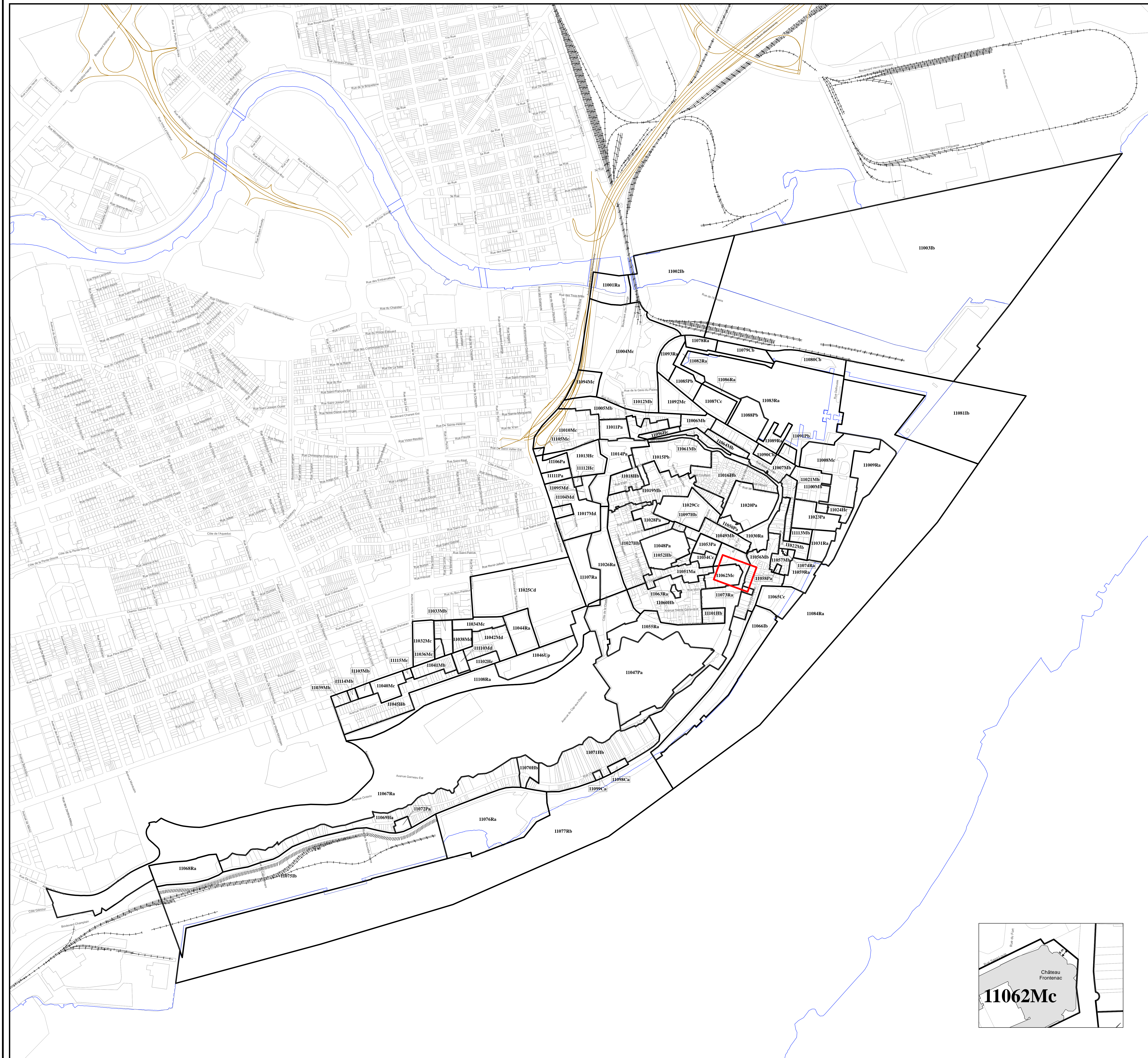
LÉGENDE

- Limite de zone
- ▬ Butte écran
- ▬ Mur anti-bruit
- ▬ Écran visuel
- ⋯ Zone tampon
- Autoroute
- Voie ferrée
- Cours d'eau, lacs ou étangs à débit régulier

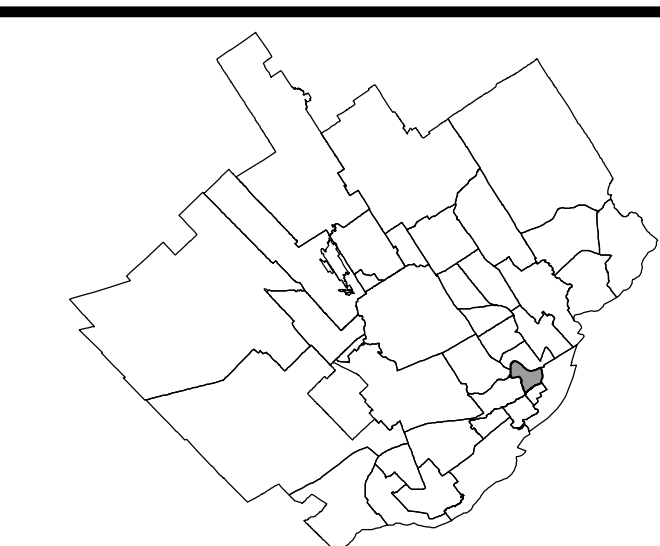
LISTE DES AMENDEMENTS

NUMÉRO DE RÈGLEMENT	DESSINÉ PAR	EN VIGUEUR LE
R.C.A.IVQ.4	MM	2010-01-05
R.C.A.IVQ.32	MM	2011-01-11
R.C.A.IVQ.79	MM	2012-02-20
R.C.A.IVQ.189	MM	2014-04-17
R.C.A.IVQ.218	MM	2015-02-16
R.C.A.IVQ.275	M.R.	2017-09-19
R.C.A.IVQ.321	MM	2018-04-18
R.C.A.IVQ.320	MM	2018-05-02
R.C.A.IVQ.336	MM	2018-08-28
R.C.A.IVQ.341	MM	2019-02-15
R.C.A.IVQ.487	S.R.	2023-08-29
R.C.A.IVQ.520	S.R.	2024-12-13





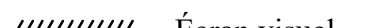

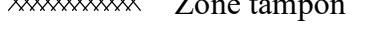

EN VIGUEUR LE : 2024-12-13







LÉGENDE

-  Limite de zone
-  Butte écran
-  Mur anti-bruit
-  Écran visuel
-  Zone tampon
-  Autoroute
-  Voie ferrée
-  Cours d'eau, lacs ou étangs à débit régulier



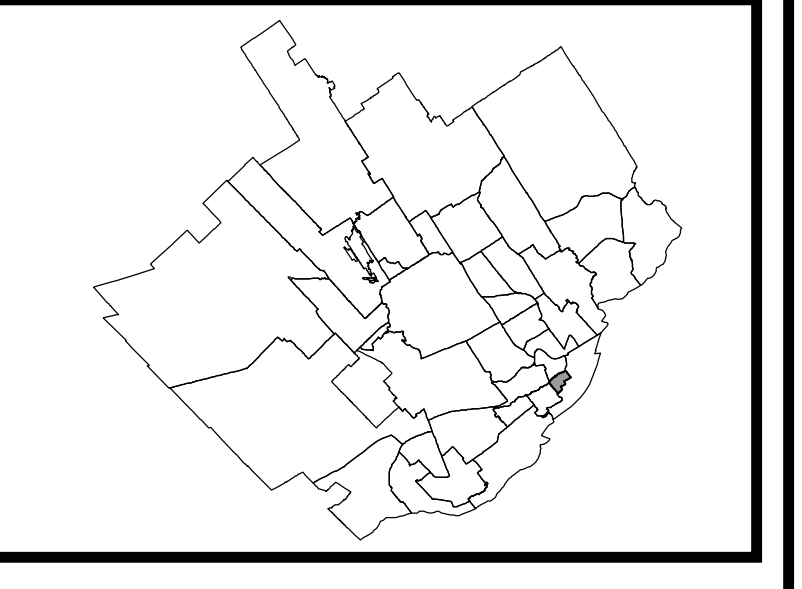
LISTE DES AMENDEMENTS

NUMÉRO DU RÉGLEMENT	DESSINÉ PAR	EN VIGUEUR LE
R.C.A.I.V.Q. 4	M.M.	2010-01-05
R.C.A.I.V.Q. 32	M.M.	2011-01-11
R.C.A.I.V.Q. 47	M.M.	2012-05-18
R.C.A.I.V.Q. 135	M.M.	2013-04-09
R.C.A.I.V.Q. 233	M.M.	2015-05-29
R.C.A.I.V.Q. 304	M.B.	2017-08-24
R.C.A.I.V.Q. 421	M.B.	2021-05-31
R.C.A.I.V.Q. 427	S.R.	2021-07-07
R.V.Q.3208	S.R.	2024-01-22
R.C.A.I.V.Q. 492	S.R.	2024-01-24

EN VIGUEUR LE : 2024-01-24







LÉGENDE

- Limite de zone
- Butte écran
- Mur anti-bruit
- Écran visuel
- Zone tampon
- Autoroute
- Voie ferrée
- Cours d'eau, lacs ou étangs à débit régulier

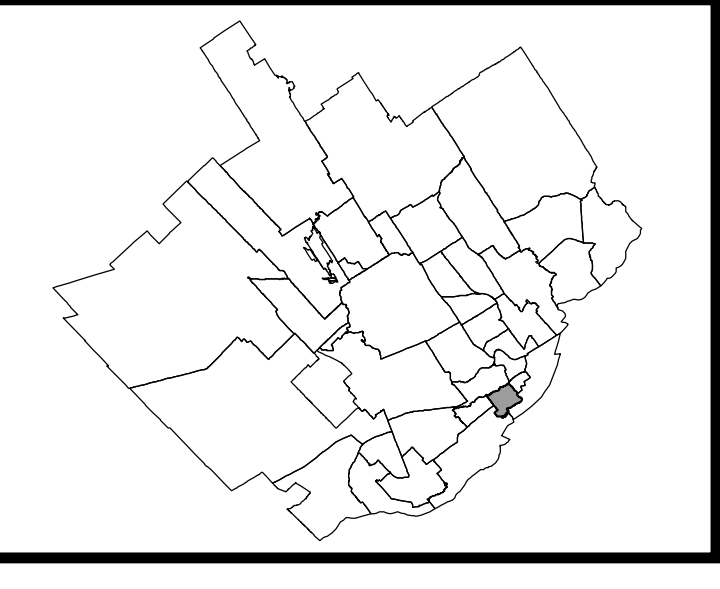
LISTE DES AMENDEMENTS

NUMÉRO DU RÉGLEMENT	DESSINÉ PAR	EN VIGUEUR LE
R.C.A. IVQ. 4	M.M.	2010-01-05
R.C.A. IVQ. 32	M.M.	2011-01-11
R.C.A. IVQ. 05	M.M.	2011-08-19
R.C.A. IVQ. 121	M.M.	2013-02-28
R.C.A. IVQ. 138	M.M.	2013-09-23
R.C.A. IVQ. 331	M.B.	2016-06-06
R.C.A. IVQ. 408	S.R.	2024-04-09
R.C.A. IVQ. 520	S.R.	2024-12-13

EN VIGUEUR LE : 2024-12-13





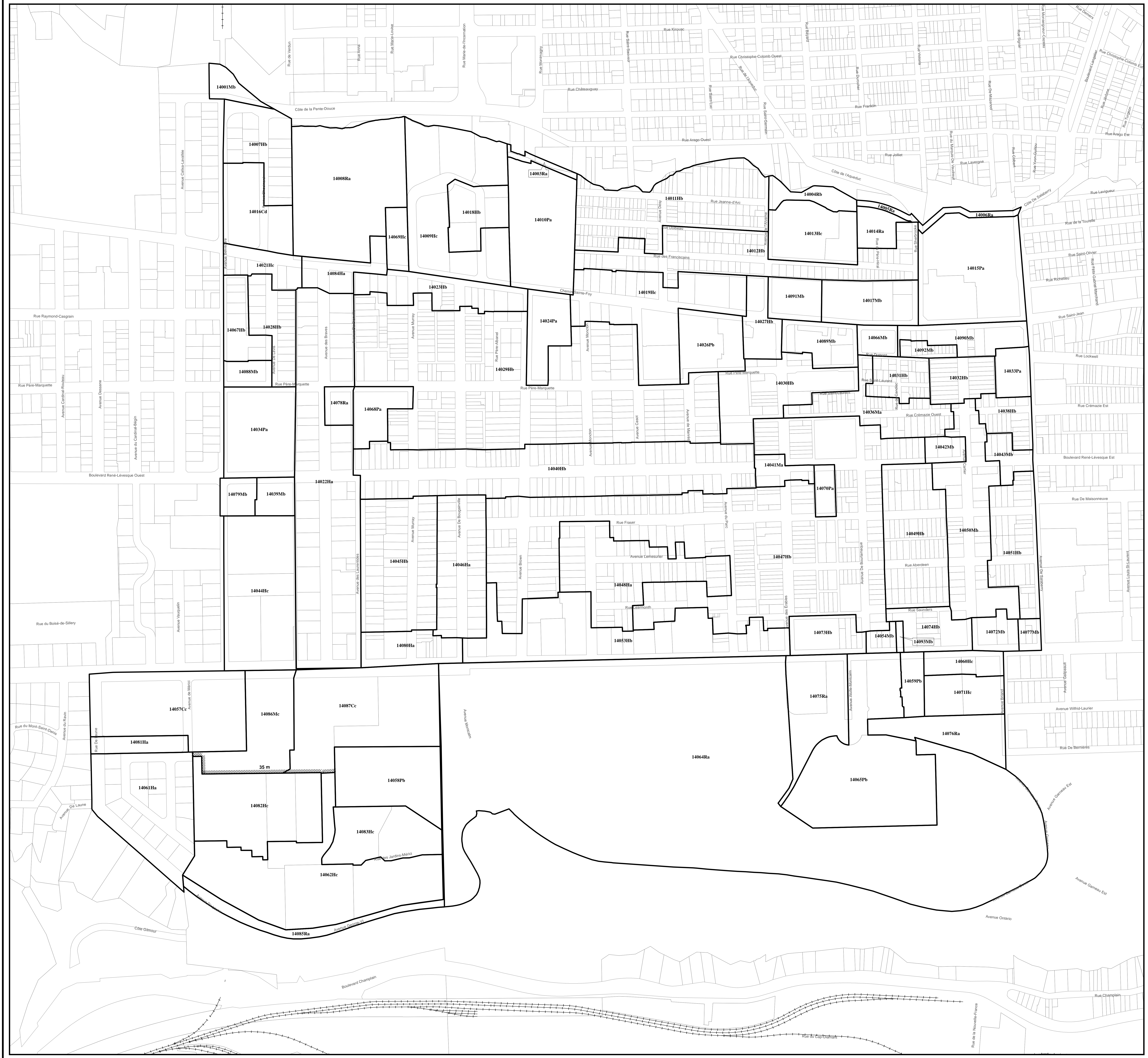


LÉGENDE

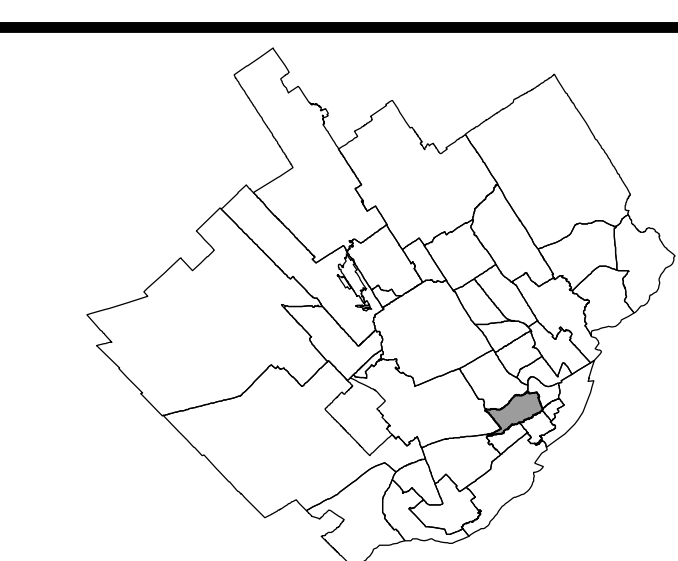
- Limite de zone
- ▬ Butte écran
- ▬ Mur anti-bruit
- ▬ Écran visuel
- ⊗ Zone tampon
- Autoroute
- Voie ferrée
- Cours d'eau, lacs ou étangs à débit régulier

LISTE DES AMENDEMENTS

NUMÉRO DU RÉGLEMENT	DESSINÉ PAR	EN VIGUEUR LE
R.C.A. IVQ 4	M.M.	2010-01-05
R.C.A. IVQ 32	M.M.	2011-01-11
R.C.A. IVQ 67	M.M.	2011-09-21
R.C.A. IVQ 254	M.M.	2016-02-26
R.C.A. IVQ 280	M.M.	2016-09-15
R.C.A. IVQ 299	M.M.	2017-07-05
R.C.A. IVQ 375	M.B.	2017-09-19
R.C.A. IVQ 373	M.B.	2019-10-29
R.C.A. IVQ 377	S.R.	2020-02-12
R.C.A. IVQ 429	S.R.	2021-07-07
R.C.A. IVQ 489	S.R.	2023-09-29
R.C.A. IVQ 515	S.R.	2024-12-13
R.C.A. IVQ 520	S.R.	2024-12-13

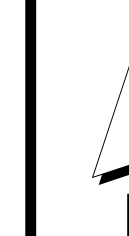






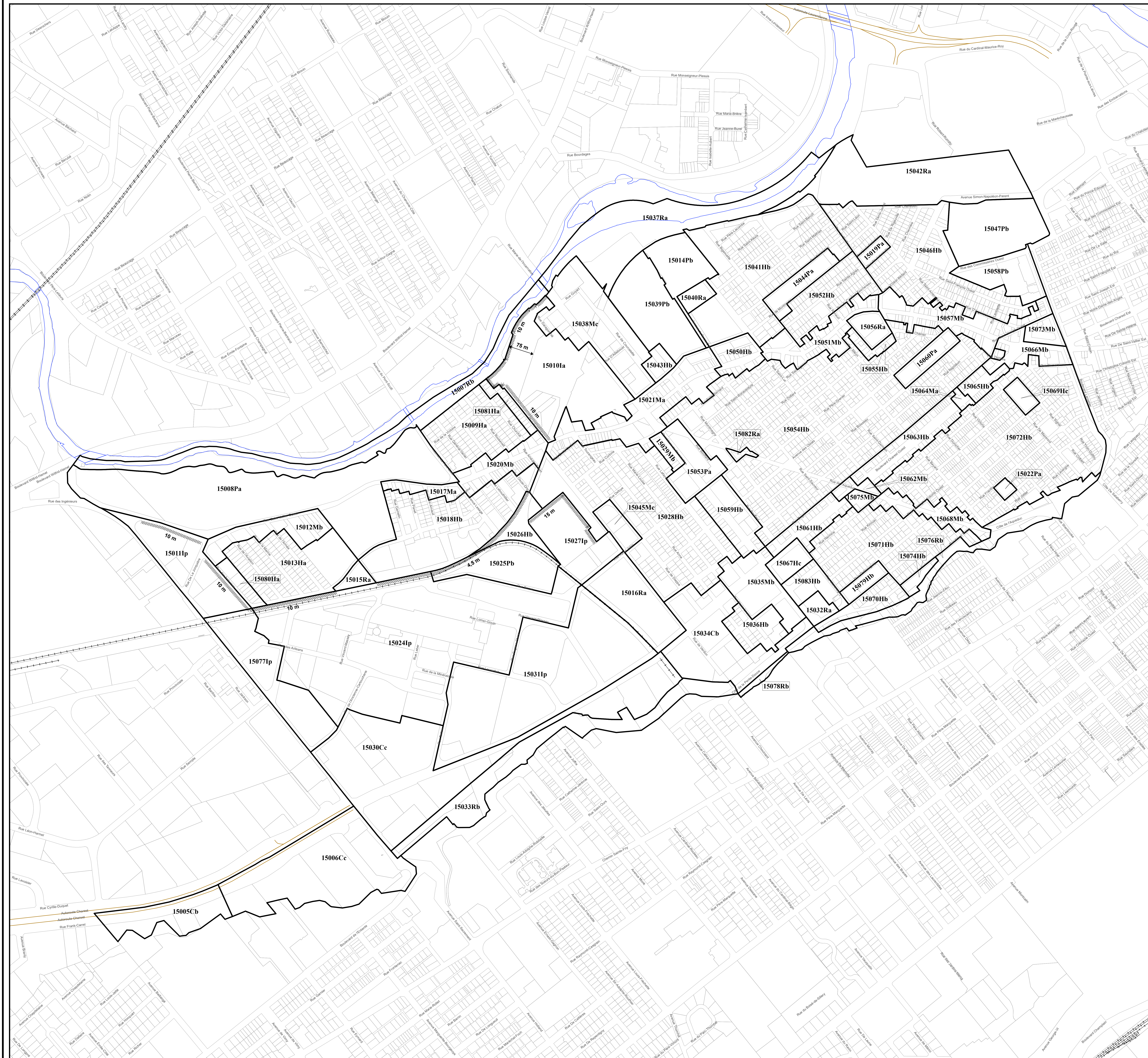
LÉGENDE

- Limite de zone
- ▬ Butte écran
- ▬ Mur anti-bruit
- ▬ Écran visuel
- ⊞ Zone tampon
- Autoroute
- Voie ferrée
- Cours d'eau, lacs ou étangs à débit régulier

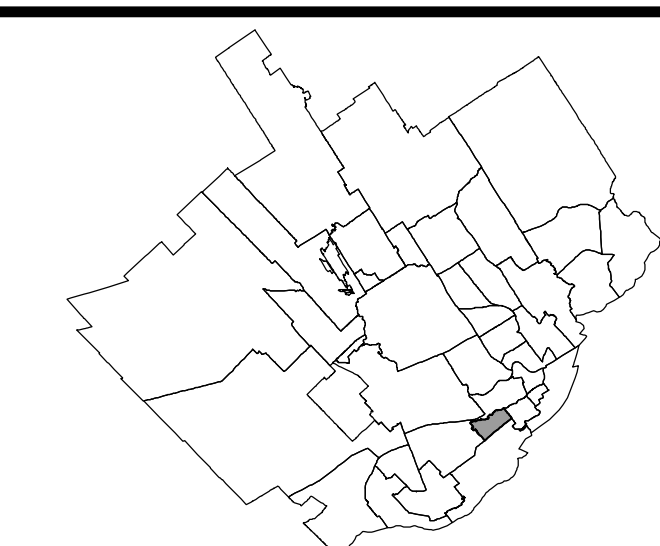


LISTE DES AMENDEMENTS

NUMÉRO DU RÈGLEMENT	DESSINÉ PAR	EN VIGUEUR LE
R.C.A.1VQ.4	M.M.	2010-01-05
R.C.A.1VQ.42	M.M.	2010-10-28
R.C.A.1VQ.48	M.M.	2011-12-07
R.C.A.1VQ.91	M.M.	2012-04-16
R.C.A.1VQ.120	M.M.	2013-02-18
R.C.A.1VQ.271	M.M.	2016-08-19
R.C.A.1VQ.289	M.M.	2017-02-20
R.C.A.1VQ.461	S.R.	2023-01-26
R.C.A.1VQ.475	S.R.	2023-04-17
R.C.A.1VQ.485	S.R.	2023-11-21
R.C.A.1VQ.521	S.R.	2024-11-28







LÉGENDE

- Limite de zone
- ▬ Butte écran
- ▬ Mur anti-bruit
- ▬ Écran visuel
- ▬ Zone tampon
- Autoroute
- Voie ferrée
- Cours d'eau, lacs ou étangs à débit régulier



LISTE DES AMENDEMENTS

NUMÉRO DE RÈGLEMENT	DESSINÉ PAR	EN VIGUEUR LE
R.C.A.I.V.Q. 4	M.M.	2010-01-01
R.C.A.I.V.Q. 29	M.M.	2010-06-30
R.C.A.I.V.Q. 78	M.M.	2011-08-30
R.C.A.I.V.Q. 66	M.M.	2011-08-25
R.C.A.I.V.Q. 54	M.M.	2011-11-01
R.C.A.I.V.Q. 90	M.M.	2012-01-17
R.C.A.I.V.Q. 153	M.M.	2013-11-28
R.C.A.I.V.Q. 168	M.M.	2014-03-12
R.C.A.I.V.Q. 300	M.M.	2017-07-03
R.C.A.I.V.Q. 429	S.R.	2021-07-07
R.C.A.I.V.Q. 469	S.R.	2022-12-01







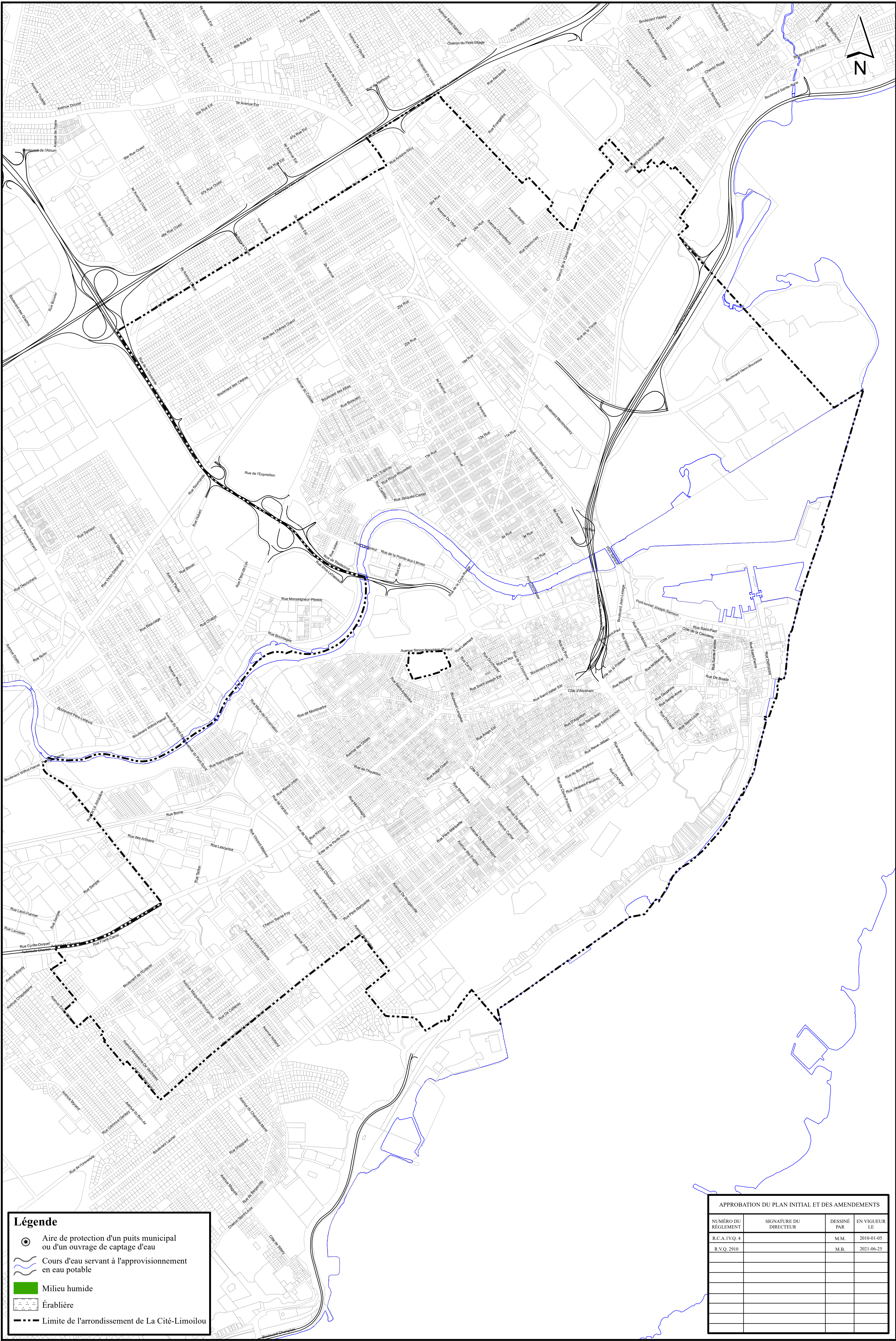












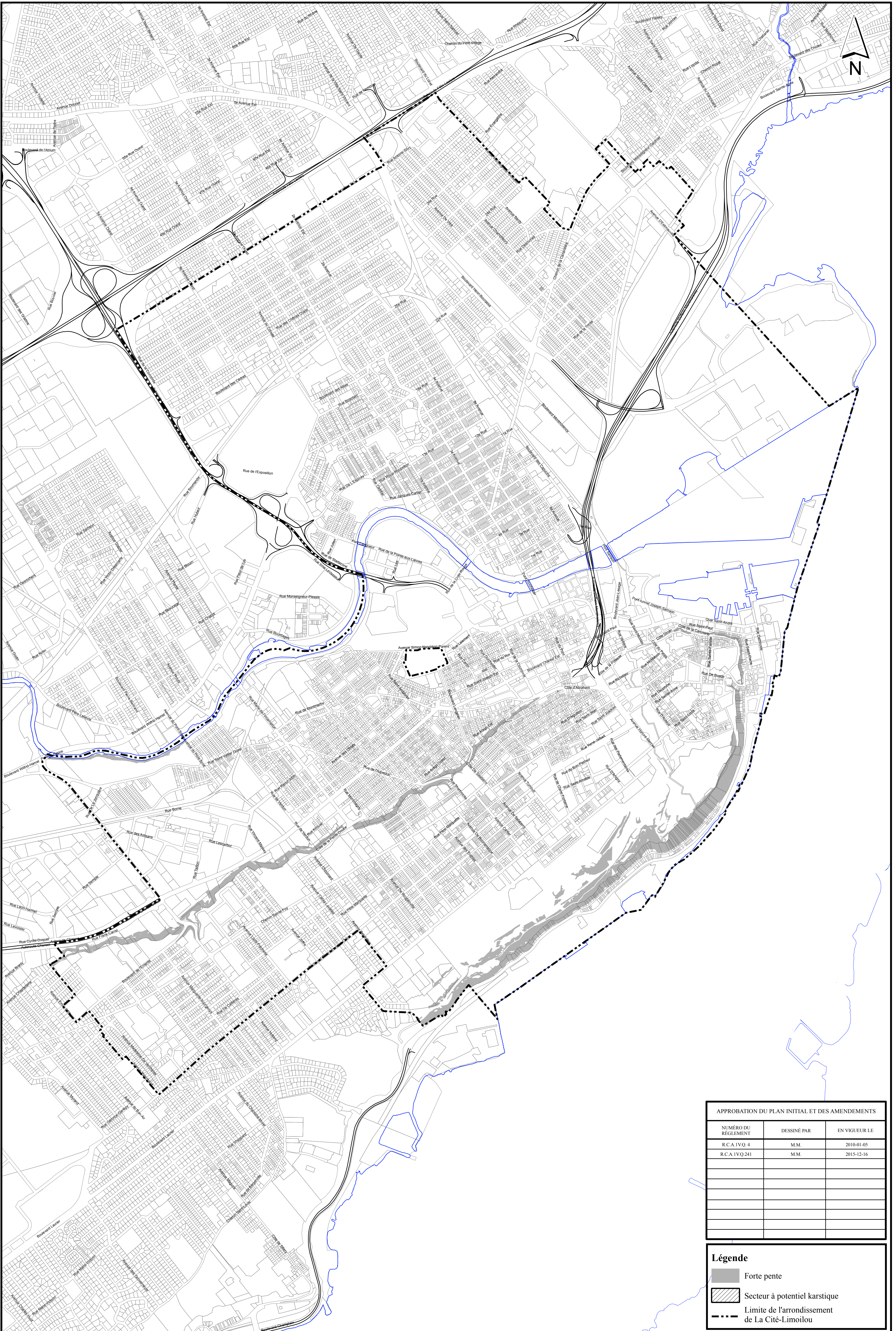
**Légende**

- Aire de protection d'un puits municipal ou d'un ouvrage de captage d'eau
- Cours d'eau servant à l'approvisionnement en eau potable
- Milieu humide
- Érablière
- Limite de l'arrondissement de La Cité-Limoilou

APPROBATION DU PLAN INITIAL ET DES AMENDEMENTS			
NUMÉRO DU RÉGLEMENT	SIGNATURE DU DIRECTEUR	DESSINÉ PAR	EN VIGUEUR LE
R.C.A.1VQ.4		M.M.	2010-01-05
R.V.Q. 2910		M.B.	2021-06-25


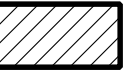

**RÈGLEMENT DE L'ARRONDISSEMENT DE LA CITÉ-LIMOILOU SUR L'URBANISME  
ANNEXE I  
CONTRAINTES ENVIRONNEMENTALES**





APPROBATION DU PLAN INITIAL ET DES AMENDEMENTS		
NUMÉRO DU RÉGLEMENT	DESSINÉ PAR	EN VIGUEUR LE
R.C.A.IVQ.4	M.M.	2010-01-05
R.C.A.IVQ.241	M.M.	2015-12-16

**Légende**

-  Forte pente
-  Secteur à potentiel karstique
-  Limite de l'arrondissement de La Cité-Limoilou