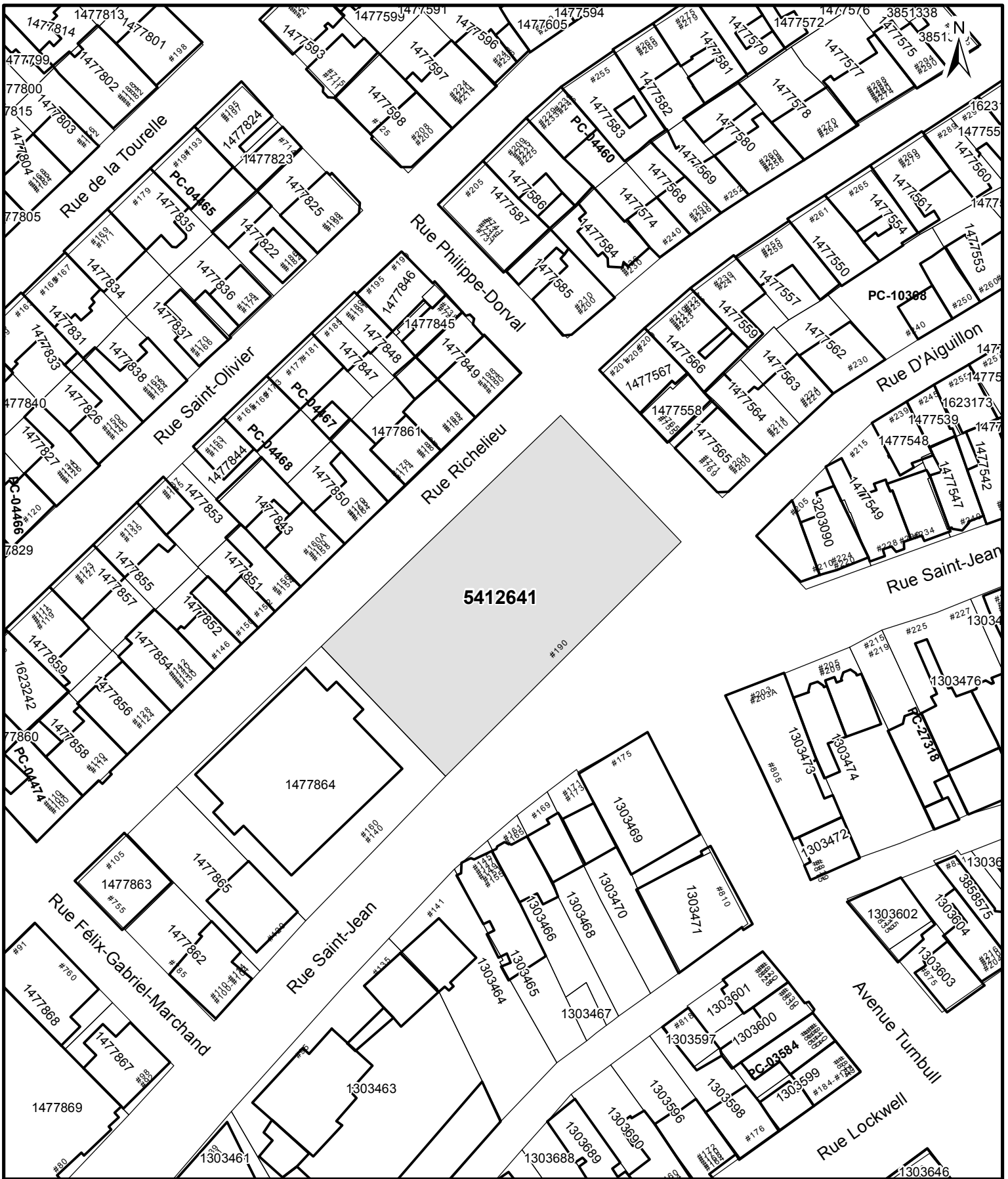


**SERVICE DE L'AMÉNAGEMENT  
DU TERRITOIRE  
DIVISION DE L'URBANISME**

**ANNEXE IV**  
**LOTS NUMÉROS 1314804 ET 1314805 -**  
**TERRITOIRE SUR LEQUEL DES PLANS DE CONSTRUCTION PEUVENT ÊTRE APPROUVÉS**

No du règlement : R.C.A.IV.Q. 4      No du plan : RCA1VQ4PC01  
Préparé par : M.M.      Échelle : 1:1 000

\_\_\_\_\_  
Directeur  
Service de l'aménagement du territoire



5412641



SERVICE DE L'AMÉNAGEMENT  
DU TERRITOIRE  
DIVISION DE L'URBANISME

**ANNEXE IV**  
LOT NUMÉRO 5412641 -  
TERRITOIRE SUR LEQUEL DES PLANS DE CONSTRUCTION PEUVENT ÊTRE APPRouvÉS

No du règlement : R.C.A.IV.Q. 4 No du plan : RCA1VQ4PC02  
Préparé par : M.M. Échelle : 1:1 000

\_\_\_\_\_  
Directeur  
Service de l'aménagement du territoire

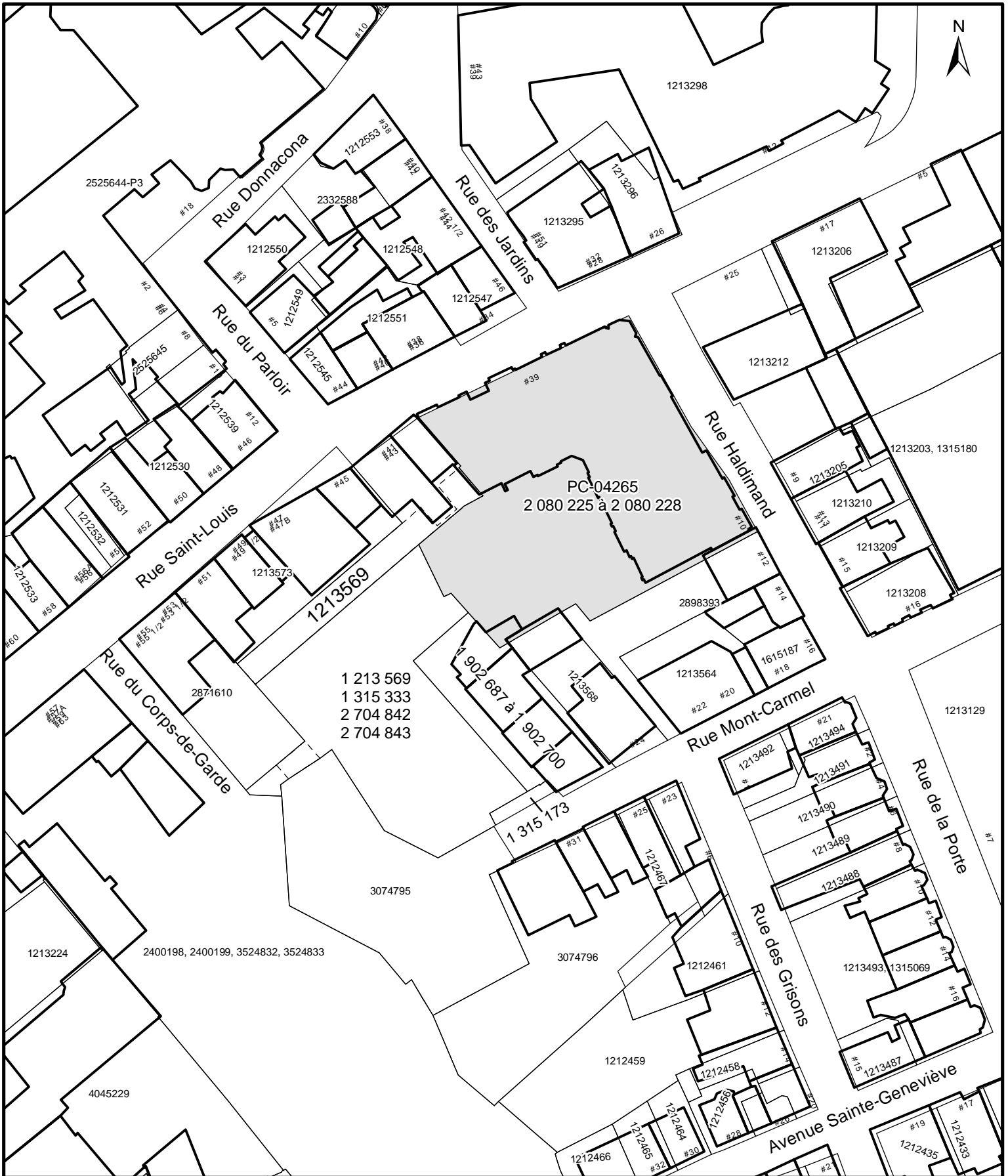


**SERVICE DE L'AMÉNAGEMENT  
DU TERRITOIRE  
DIVISION DE L'URBANISME**

**ANNEXE IV  
LOT NUMÉRO 1303795 -  
TERRITOIRE SUR LEQUEL DES PLANS DE CONSTRUCTION PEUVENT ÊTRE APPROUVÉS**

No du règlement : R.C.A.IV.Q. 4      No du plan : RCA1VQ4PC03  
 Préparé par : M.M.      Échelle : 1:500

\_\_\_\_\_  
 Directeur  
 Service de l'aménagement du territoire



1 213 569  
 1 315 333  
 2 704 842  
 2 704 843

PC-04265  
 2 080 225 à 2 080 228

**ANNEXE IV**  
 LOTS NUMÉROS 1213569, 1315333, 1902687 À 1902700, 2080225 À 2080228, 2704842  
 ET 2704843 - TERRITOIRE SUR LEQUEL DES PLANS DE CONSTRUCTION PEUVENT ÊTRE APPROUVÉS



**SERVICE DE L'AMÉNAGEMENT  
 DU TERRITOIRE  
 DIVISION DE L'URBANISME**

No du règlement : R.C.A.IV.Q. 4 No du plan : RCA1VQ4PC04  
 Préparé par : M.M. Échelle : 1:1 000

\_\_\_\_\_  
 Directeur  
 Service de l'aménagement du territoire



VILLE DE  
**QUÉBEC**

**SERVICE DE L'AMÉNAGEMENT  
DU TERRITOIRE  
DIVISION DE L'URBANISME**

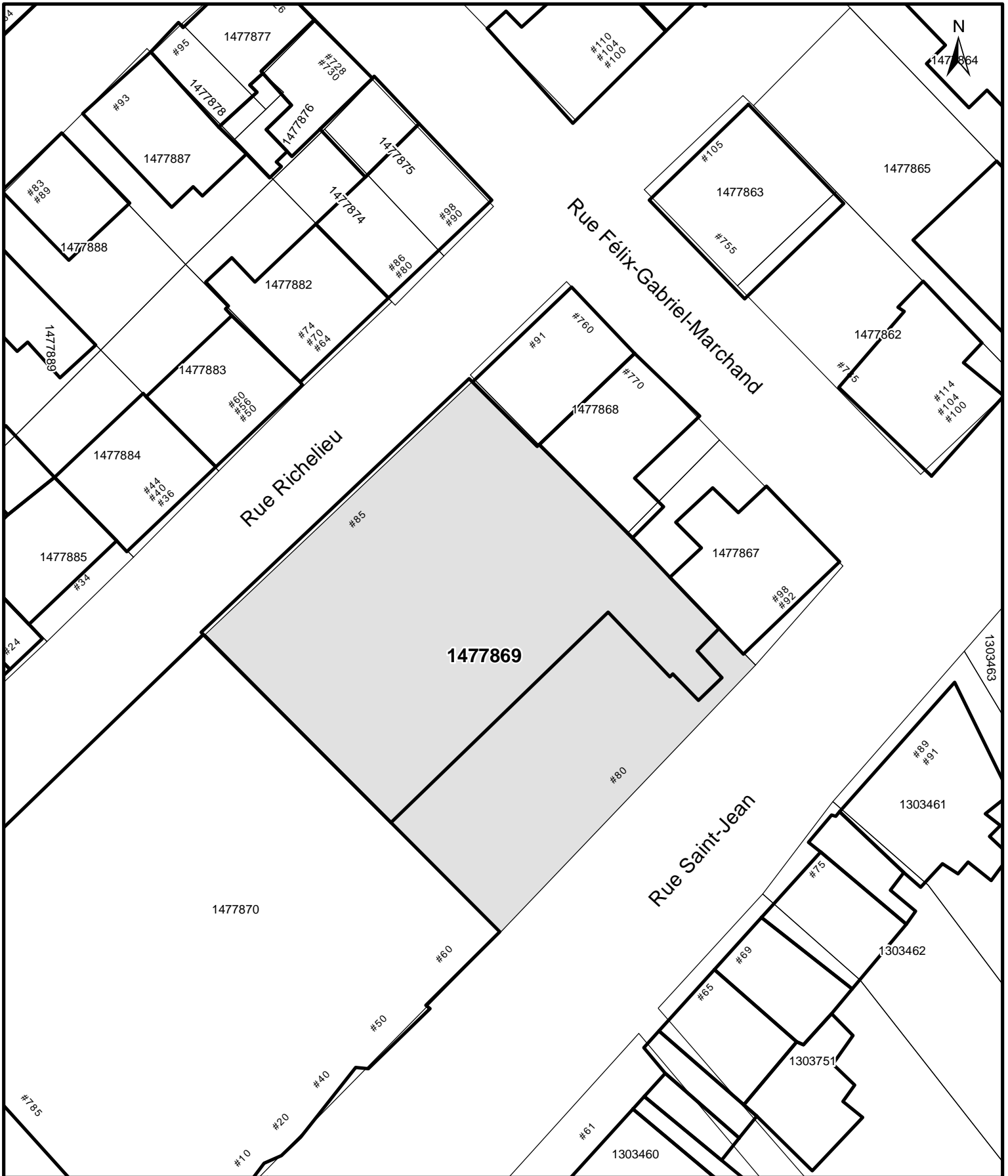
**ANNEXE IV**

**LOTS NUMÉROS 1212901, 1212902, 1212903, 1212905, 1212906 ET 3291353 -  
TERRITOIRE SUR LEQUEL DES PLANS DE CONSTRUCTION PEUVENT ÊTRE APPROUVÉS**

No du règlement : R.C.A.IV.Q. 4 No du plan : RCAIVQ4PC05  
Préparé par : M.M. Échelle : 1:1 000

\_\_\_\_\_  
Directeur  
Service de l'aménagement du territoire



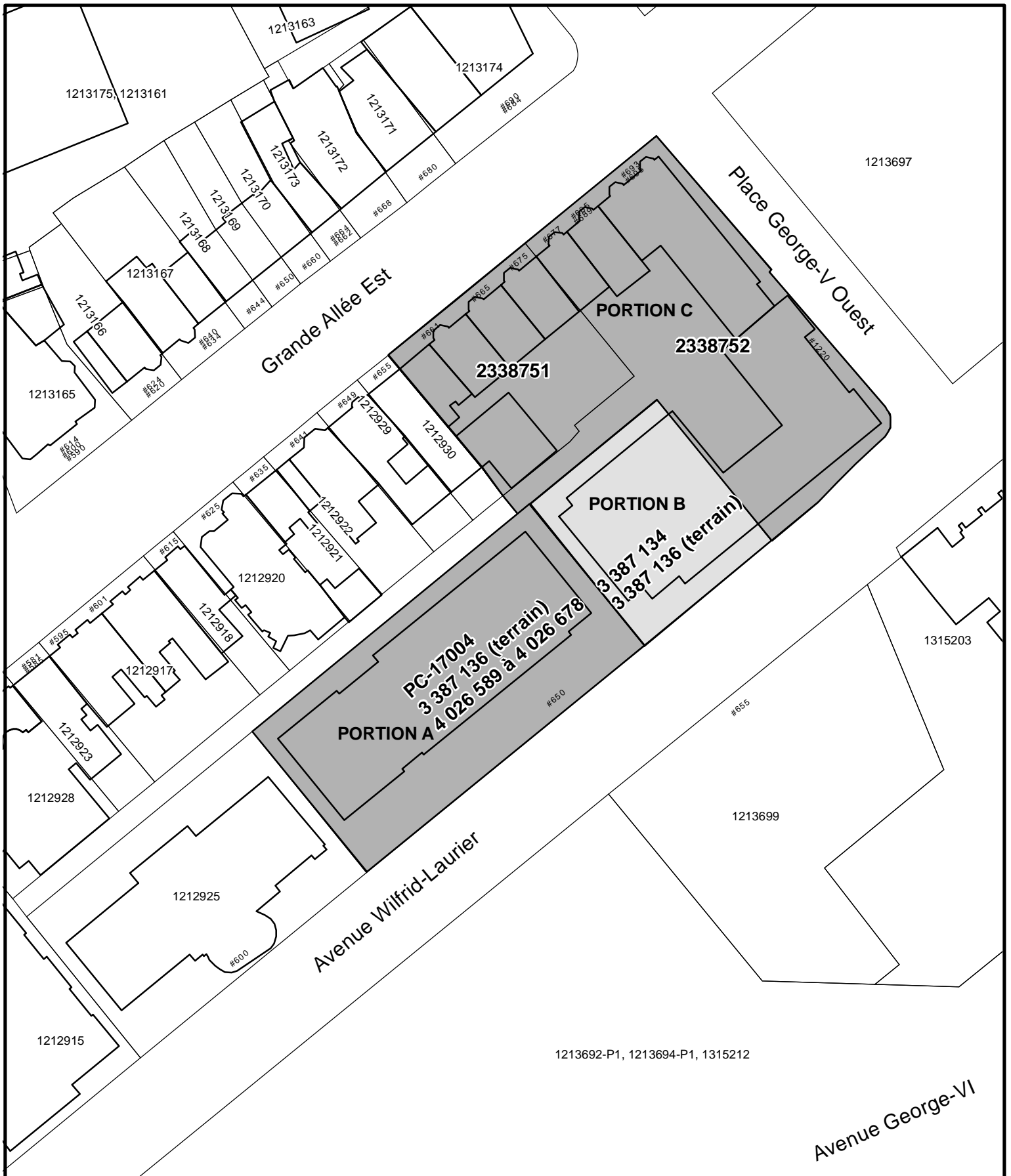


**SERVICE DE L'AMÉNAGEMENT  
DU TERRITOIRE  
DIVISION DE L'URBANISME**

**ANNEXE IV  
LOT NUMÉRO 1477869 -  
TERRITOIRE SUR LEQUEL DES PLANS DE CONSTRUCTION PEUVENT ÊTRE APPROUVÉS**

No du règlement : R.C.A.IV.Q. 4    No du plan : RCAIVQ4PC06  
Préparé par : M.M.    Échelle : 1:500

\_\_\_\_\_  
Directeur  
Service de l'aménagement du territoire



**SERVICE DE L'AMÉNAGEMENT  
DU TERRITOIRE  
DIVISION DE L'URBANISME**

**ANNEXE IV**

**LOTS NUMÉROS 2338751, 2338752, 3387134, 3387136 ET 4026589 À 4026678 -  
TERRITOIRE SUR LEQUEL DES PLANS DE CONSTRUCTION PEUVENT ÊTRE APPROUVÉS**

No du règlement : R.C.A.IV.Q. 4 No du plan : RCA1VQ4PC07  
Préparé par : M.M. Échelle : \_\_\_\_\_

\_\_\_\_\_  
Directeur  
Service de l'aménagement du territoire



1477657

Rue De Saint-Vallier Est

#259  
#263  
#265

#26  
#26

1477653

#239  
#237

#241  
#245

1477654

1477651

1477655

1477656

#280

Rue des Voltigeurs

#305

Rue Christophe-Colomb Est

1477646, 1623180, 1623176

#267  
#269

#261

1477648

#253  
#257

1477641, 1623179

1477639, 1623178

1477650

#545  
#555

1477642

1477645

1477644

#237  
#245

#540

#224  
#222

#239  
#237



SERVICE DE L'AMÉNAGEMENT  
DU TERRITOIRE  
DIVISION DE L'URBANISME

**ANNEXE IV**

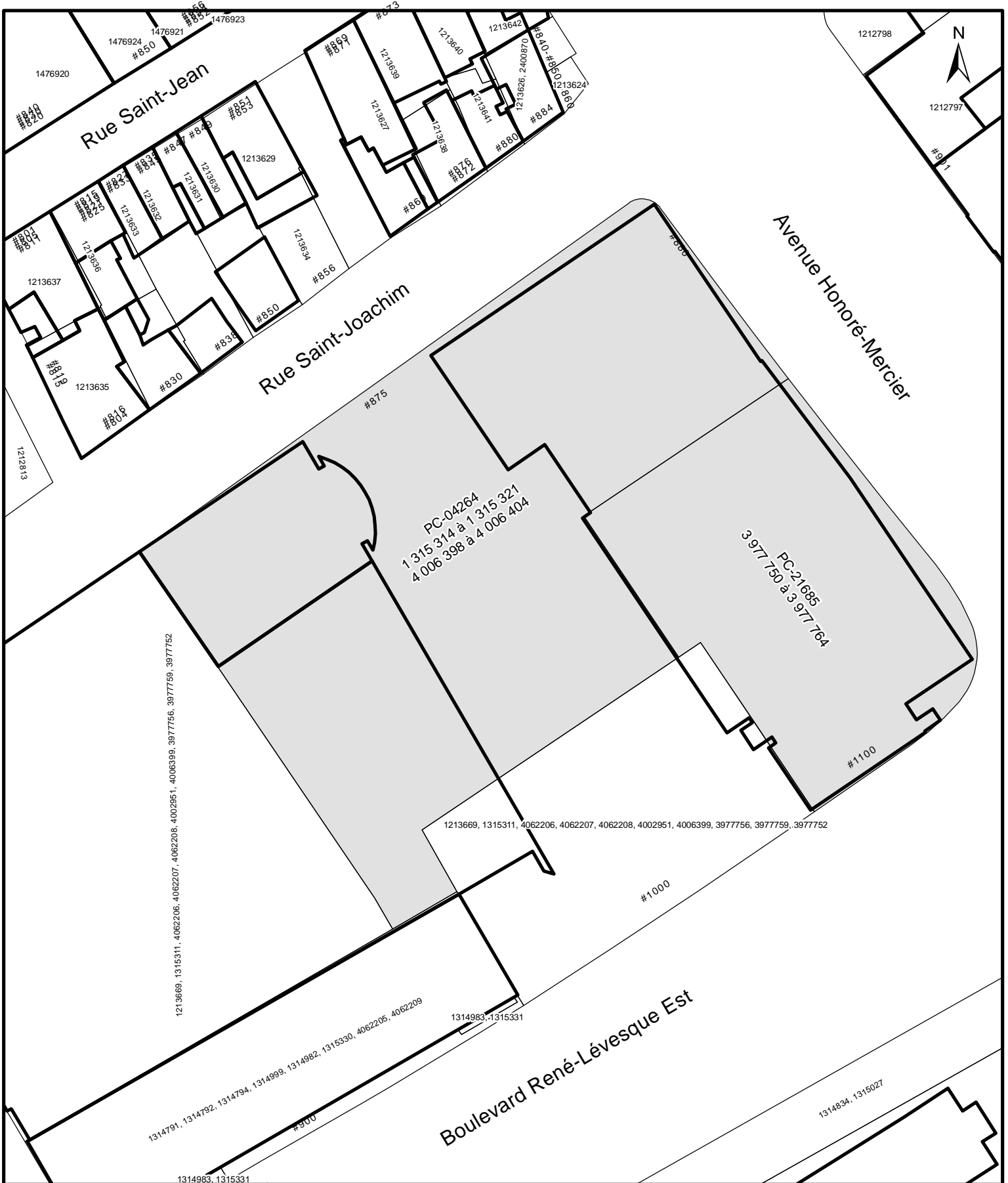
LOTS NUMÉROS 1477651, 1477655 ET 1477656 -  
TERRITOIRE SUR LEQUEL DES PLANS DE CONSTRUCTION PEUVENT ÊTRE APPROUVÉS

No du règlement : R.C.A.IV.Q. 4 No du plan : RCA1VQ4PC08

Préparé par : M.M. Échelle : 1:500

\_\_\_\_\_  
Directeur  
Service de l'aménagement du territoire





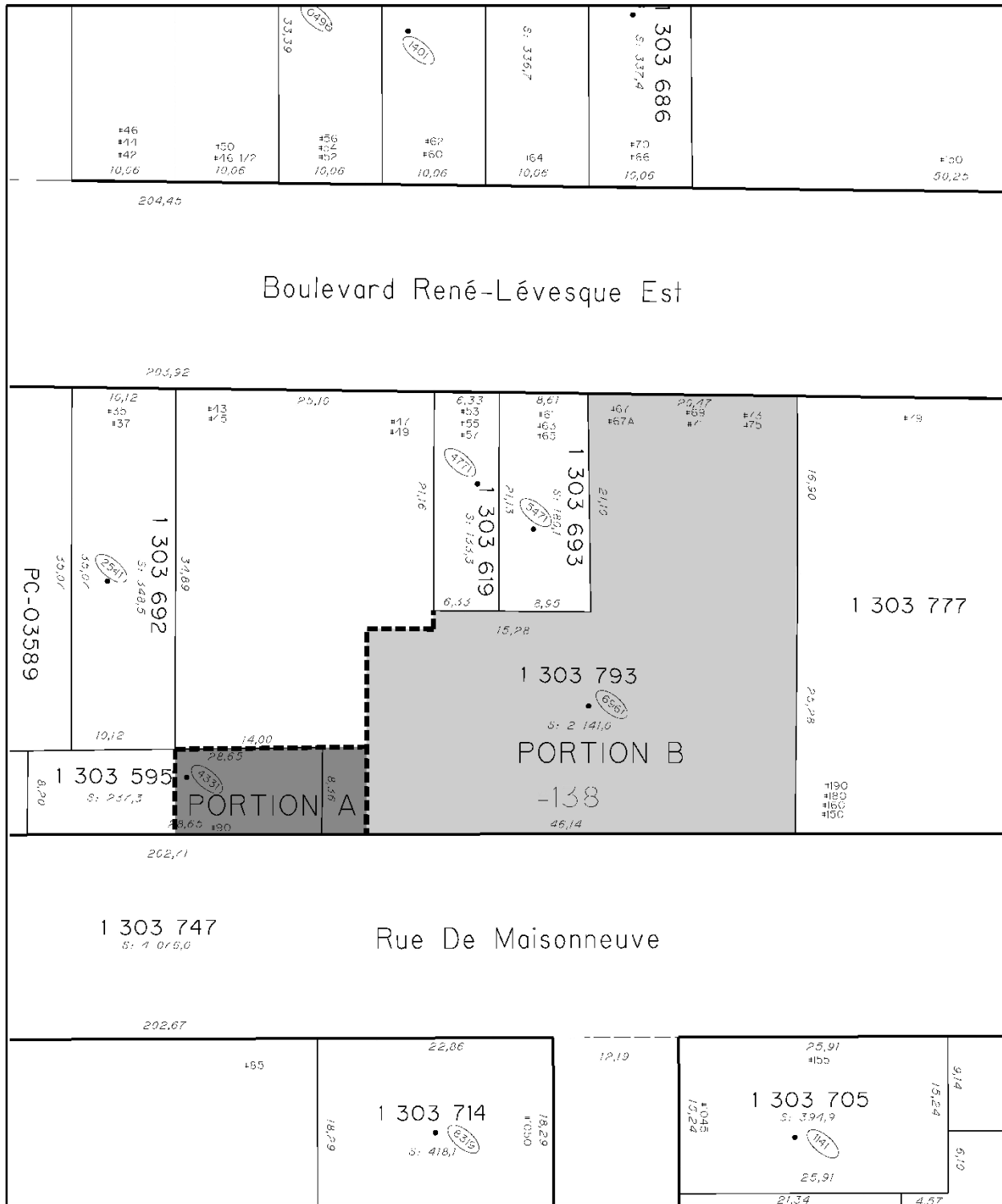
**SERVICE DE L'AMÉNAGEMENT  
DU TERRITOIRE  
DIVISION DE L'URBANISME**

**ANNEXE IV**

**LOTS NUMÉROS 1315314 À 1315321, 3977750 À 3977764 ET 4006398 À 4006404 -  
TERRITOIRE SUR LEQUEL DES PLANS DE CONSTRUCTION PEUVENT ÊTRE APPROUVÉS**

No du règlement : R.C.A.IV.Q. 4 No du plan : RCAIVQ4PC09  
Préparé par : M.M. Échelle : 1:1 000

\_\_\_\_\_  
Directeur  
Service de l'aménagement du territoire



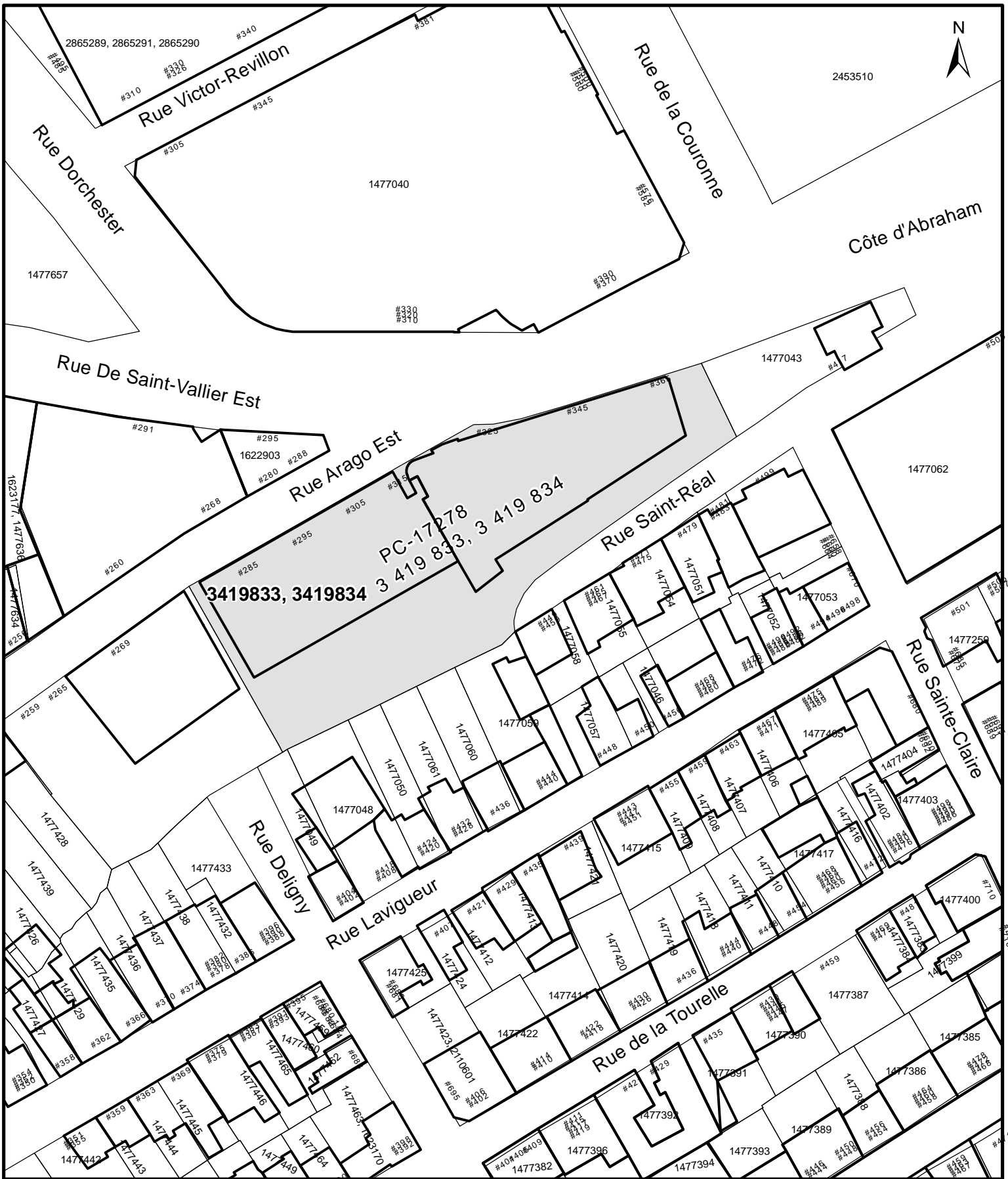
SERVICE DE L'AMÉNAGEMENT  
DU TERRITOIRE  
DIVISION DE L'URBANISME

**ANNEXE IV**

LOTS NUMÉROS 1303595 ET 3583560 À 3583636 - TERRITOIRE SUR LEQUEL  
DES PLANS DE CONSTRUCTION PEUVENT ÊTRE APPROUVÉS

No du règlement : R.C.A.IV.Q. 4 No du plan : RCA1VQ4PC10  
Préparé par : M.M. Échelle : \_\_\_\_\_

\_\_\_\_\_  
Directeur  
Service de l'aménagement du territoire

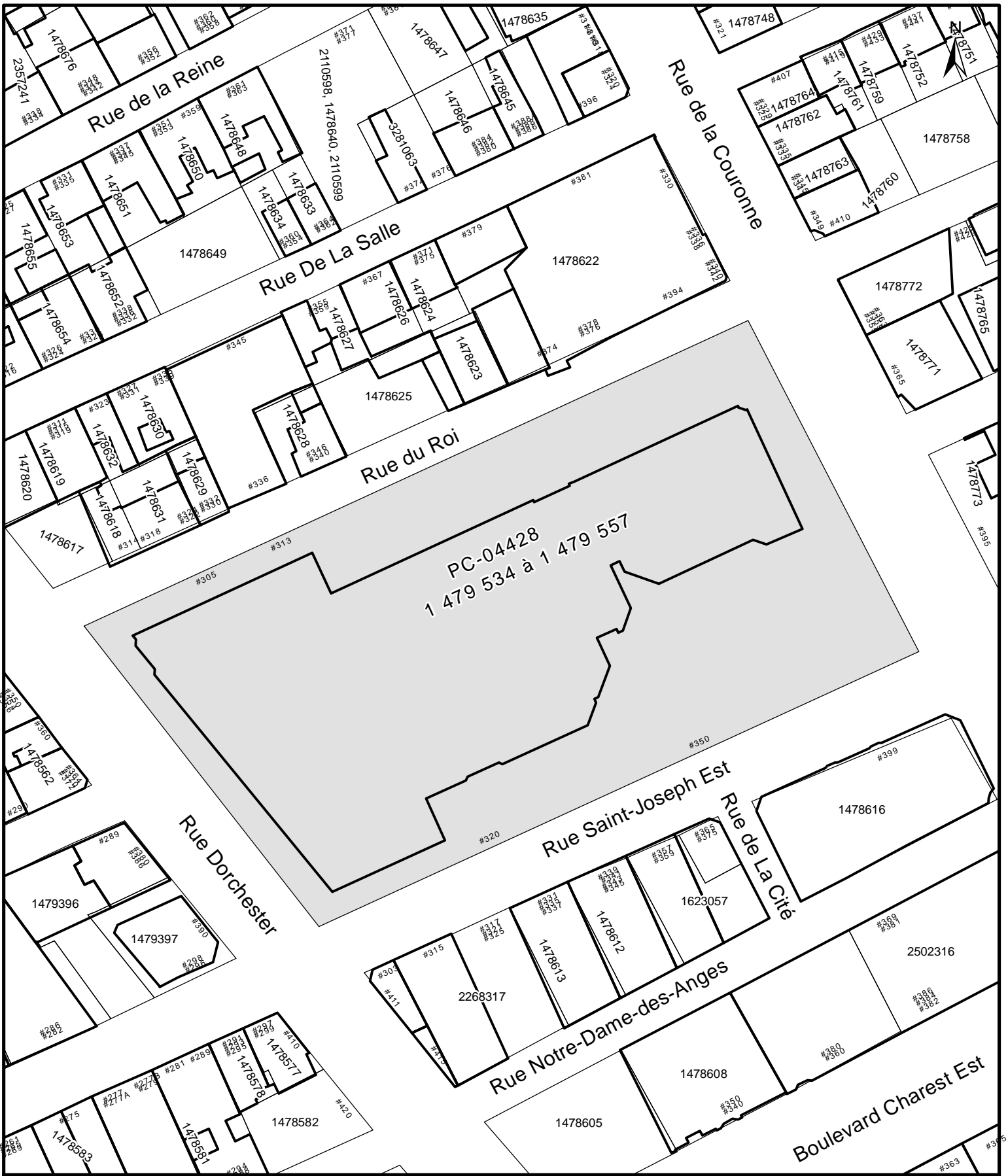


  
**VILLE DE QUÉBEC**  
**SERVICE DE L'AMÉNAGEMENT DU TERRITOIRE**  
**DIVISION DE L'URBANISME**

**ANNEXE IV**

**LOTS NUMÉROS 3419833 ET 3419834 - TERRITOIRE SUR LEQUEL DES PLANS DE CONSTRUCTION PEUVENT ÊTRE APPROUVÉS**

No du règlement :	R.C.A.IV.Q. 4	No du plan :	RCA1VQ4PC11
Préparé par :	M.M.	Échelle :	1:1 000
			Directeur Service de l'aménagement du territoire



**SERVICE DE L'AMÉNAGEMENT  
DU TERRITOIRE  
DIVISION DE L'URBANISME**

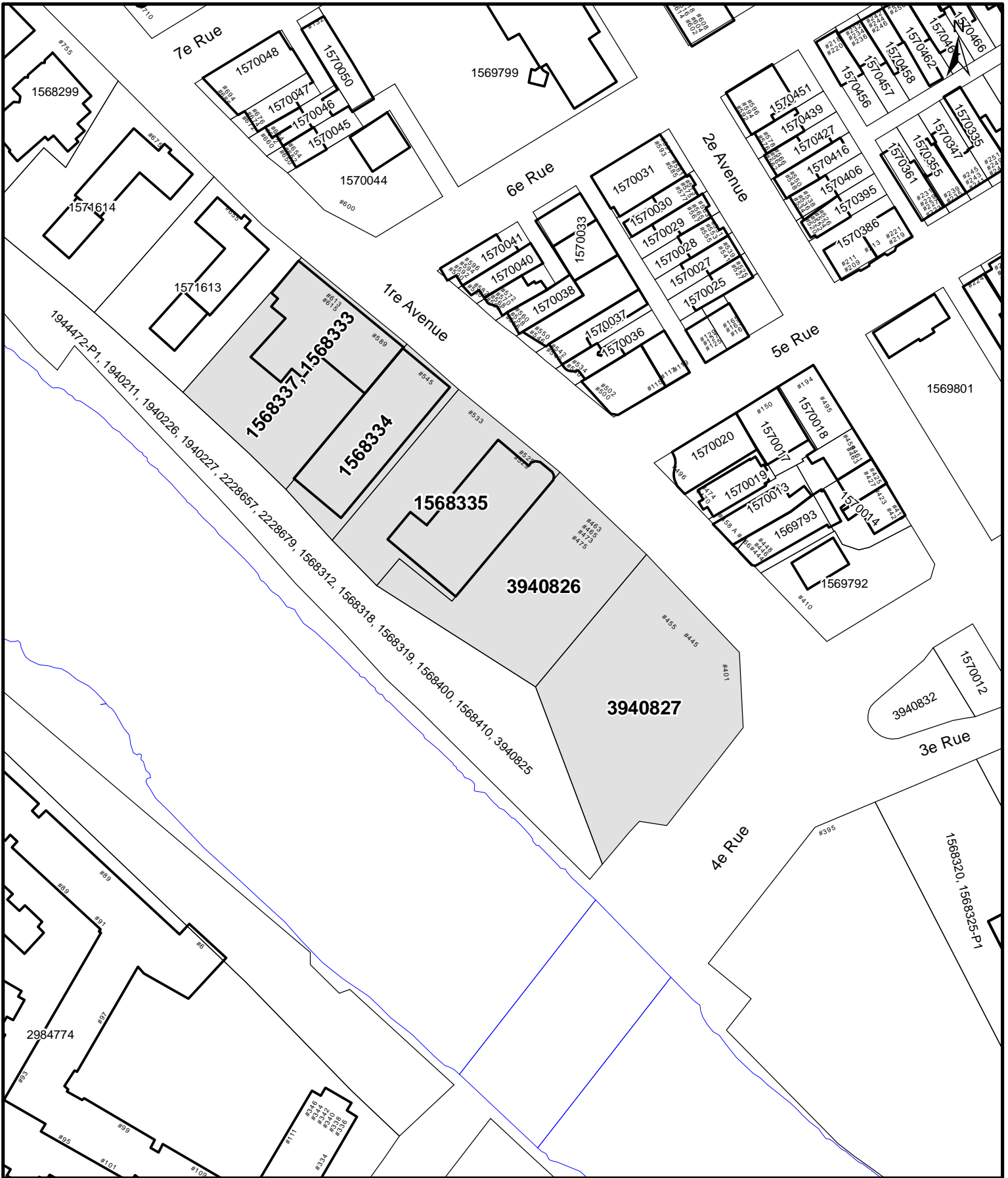
**ANNEXE IV**

**LOTS NUMÉROS 1479534 À 1479557 - TERRITOIRE SUR LEQUEL DES PLANS  
DE CONSTRUCTION PEUVENT ÊTRE APPROUVÉS**

No du règlement : R.C.A.IV.Q. 4 No du plan : RAIVQ146PC12  
Préparé par : M.M. Échelle : 1:1 000

\_\_\_\_\_  
Directeur  
Service de l'aménagement du territoire





  
**VILLE DE QUÉBEC**  
**SERVICE DE L'AMÉNAGEMENT  
 DU TERRITOIRE  
 DIVISION DE L'URBANISME**

**ANNEXE IV**  
**LOTS NUMÉROS 1568333, 1568334, 1568335, 1568337, 3940826 ET 3940827 -**  
**TERRITOIRE SUR LEQUEL DES PLANS DE CONSTRUCTION PEUVENT ÊTRE APPROUVÉS**

No du règlement : R.C.A.IV.Q. 4      No du plan : RCA1VQ4PC14  
 Préparé par : M.M.      Échelle : 1:1 500

\_\_\_\_\_  
 Directeur  
 Service de l'aménagement du territoire



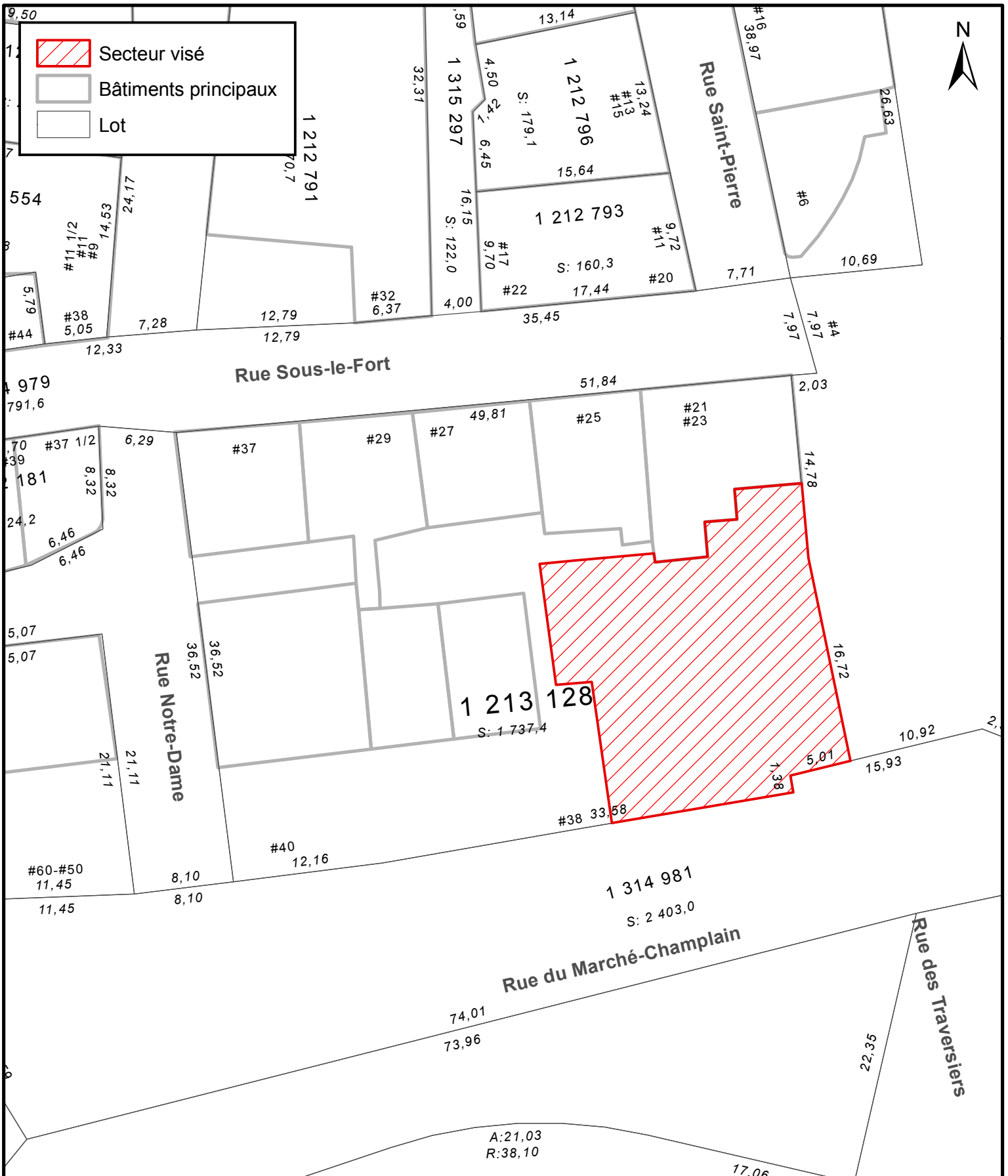


**SERVICE DE L'AMÉNAGEMENT  
DU TERRITOIRE  
DIVISION DE L'URBANISME**

**ANNEXE IV**  
**LOT NUMÉRO 1568446 -**  
**TERRITOIRE SUR LEQUEL DES PLANS DE CONSTRUCTION PEUVENT ÊTRE APPROUVÉS**

No du règlement : R.C.A.IV.Q. 4    No du plan : RCA1VQ4PC15  
 Préparé par : M.M.    Échelle : 1:500

\_\_\_\_\_  
 Directeur  
 Service de l'aménagement du territoire



**VILLE DE QUÉBEC**

**SERVICE DE L'AMÉNAGEMENT DU TERRITOIRE**  
**DIVISION DE L'URBANISME**

**ANNEXE IV**  
**LOT NUMÉRO 1213128 -**  
**TERRITOIRE SUR LEQUEL DES PLANS DE CONSTRUCTION PEUVENT ÊTRE APPROUVÉS**

No du règlement : <u>R.C.A.IV.Q. 4</u>	No du plan : <u>RCA1VQ4PC16</u>	_____
Préparé par : <u>M.M.</u>	Échelle : <u>1:400</u>	Directeur Service de l'aménagement du territoire



**SERVICE DE L'AMÉNAGEMENT  
DU TERRITOIRE  
DIVISION DE L'URBANISME**

**ANNEXE IV  
LOT NUMÉRO 1 303 528 -  
TERRITOIRE SUR LEQUEL DES PLANS DE CONSTRUCTION PEUVENT ÊTRE APPROUVÉS**

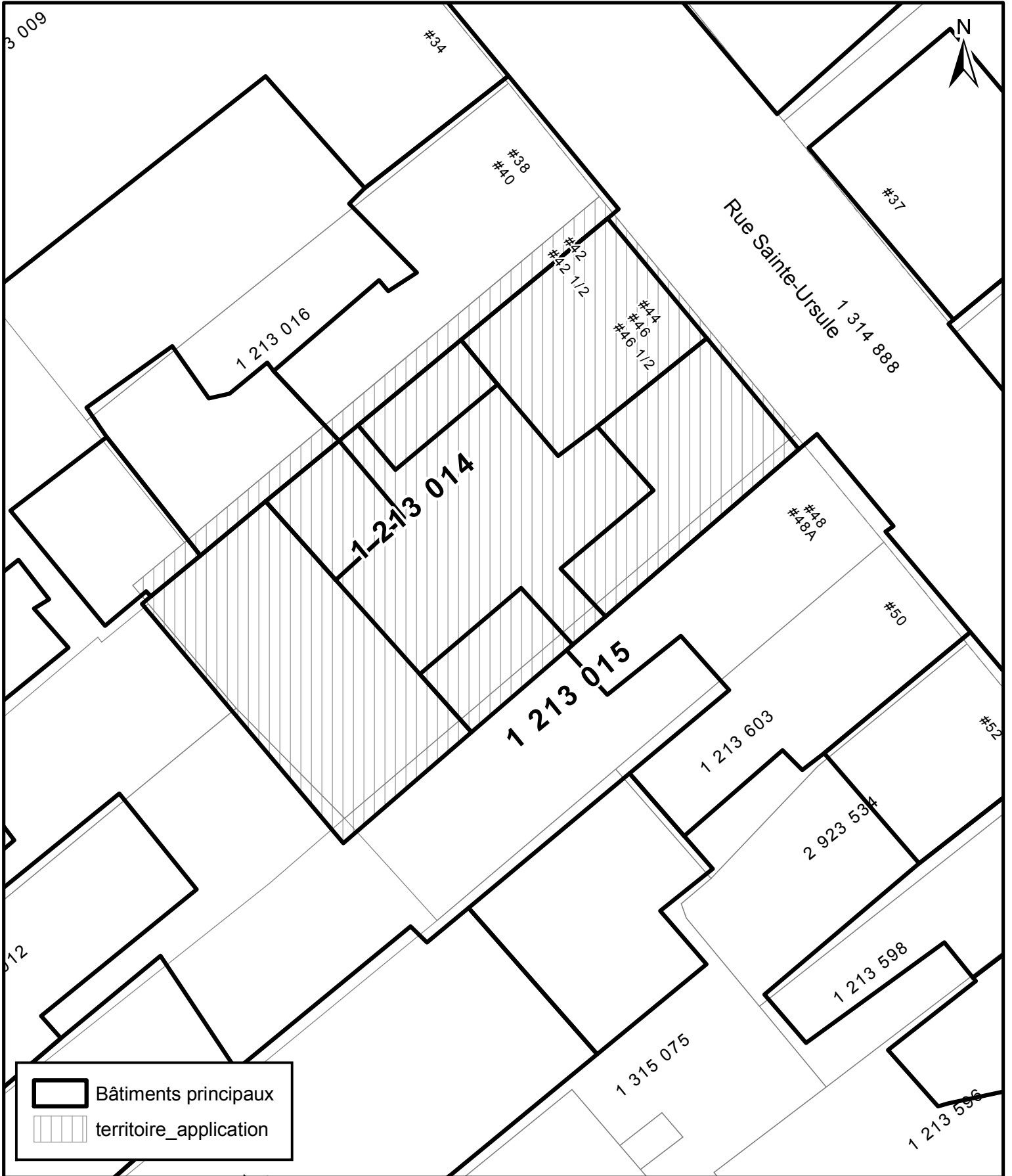
No du règlement : R.C.A.IV.Q.4



No du plan : RCA1VQ4PC17

Préparé par : M.M.

Échelle : 1:300

\_\_\_\_\_  
Directeur  
Service de l'aménagement du territoire



	Bâtiments principaux
	territoire_application



**LOT NUMÉRO 1213014 - TERRITOIRE D'APPLICATION**

**SERVICE DE L'AMÉNAGEMENT  
DU TERRITOIRE  
DIVISION DE L'URBANISME**

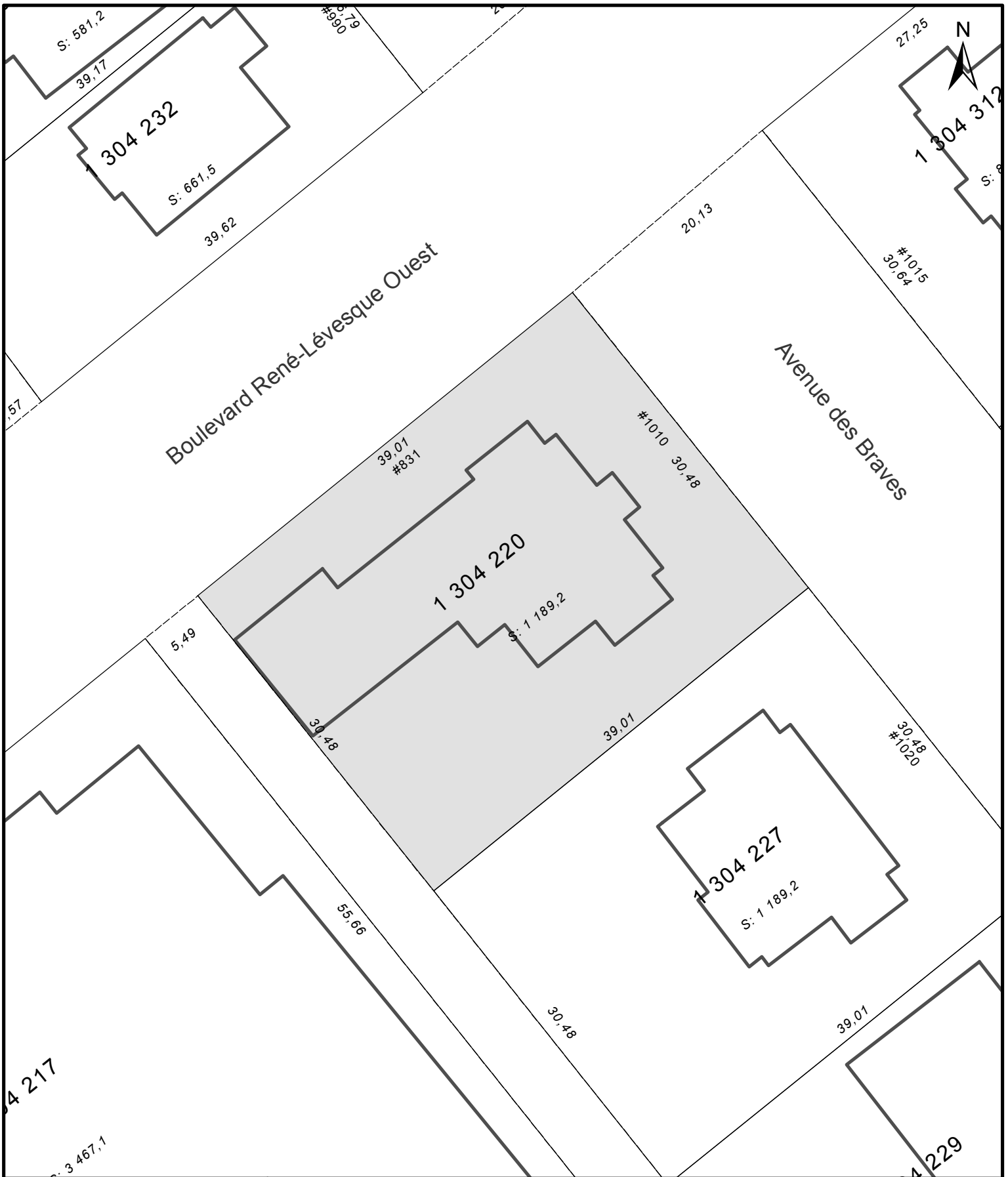
No du règlement : R.C.A.1V.Q. 4

Préparé par : M.M.

No du plan : RCA1VQ4PC18

Échelle : 1:300

\_\_\_\_\_  
 Directeur  
 Service de l'aménagement du territoire



**SERVICE DE L'AMÉNAGEMENT  
DU TERRITOIRE  
DIVISION DE L'URBANISME**

**ANNEXE IV**

LOT NUMÉRO 1304220

TERRITOIRE SUR LEQUEL DES PLANS DE CONSTRUCTION PEUVENT ÊTRE APPROUVÉS

No du règlement : R.C.A.IV.Q. 4

Préparé par : M.M.

No du plan : RCA1VQ4PC19

Échelle : 1:400

\_\_\_\_\_  
Directeur  
Service de l'aménagement du territoire



**VILLE DE QUÉBEC**

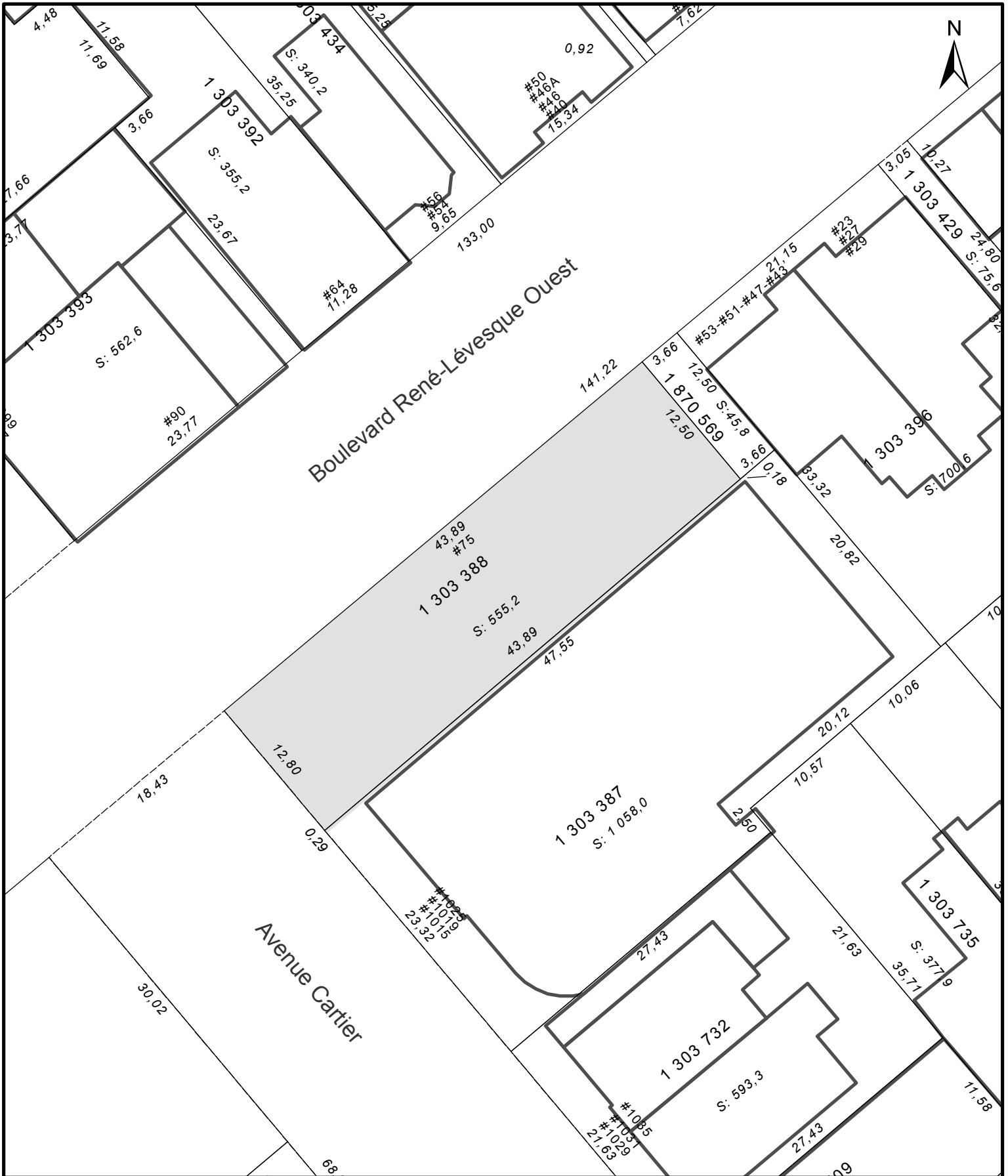
**SERVICE DE L'AMÉNAGEMENT DU TERRITOIRE**  
**DIVISION DE L'URBANISME**

**ANNEXE IV**  
**LOT NUMÉRO 1 316 266**  
**TERRITOIRE SUR LEQUEL DES PLANS DE CONSTRUCTION PEUVENT ÊTRE APPROUVÉS**

No du règlement : R.C.A.IV.Q.4    No du plan : RCA1VQ4PC20  
 Préparé par : M.M.    Échelle : 1:400

\_\_\_\_\_  
 Directeur  
 Service de l'aménagement du territoire





**SERVICE DE L'AMÉNAGEMENT  
DU TERRITOIRE  
DIVISION DE L'URBANISME**

**ANNEXE IV**

**LOT NUMÉRO 1303388 ET PARTIE DU LOT 1303387  
TERRITOIRE SUR LEQUEL DES PLANS DE CONSTRUCTION PEUVENT ÊTRE APPROUVÉS**

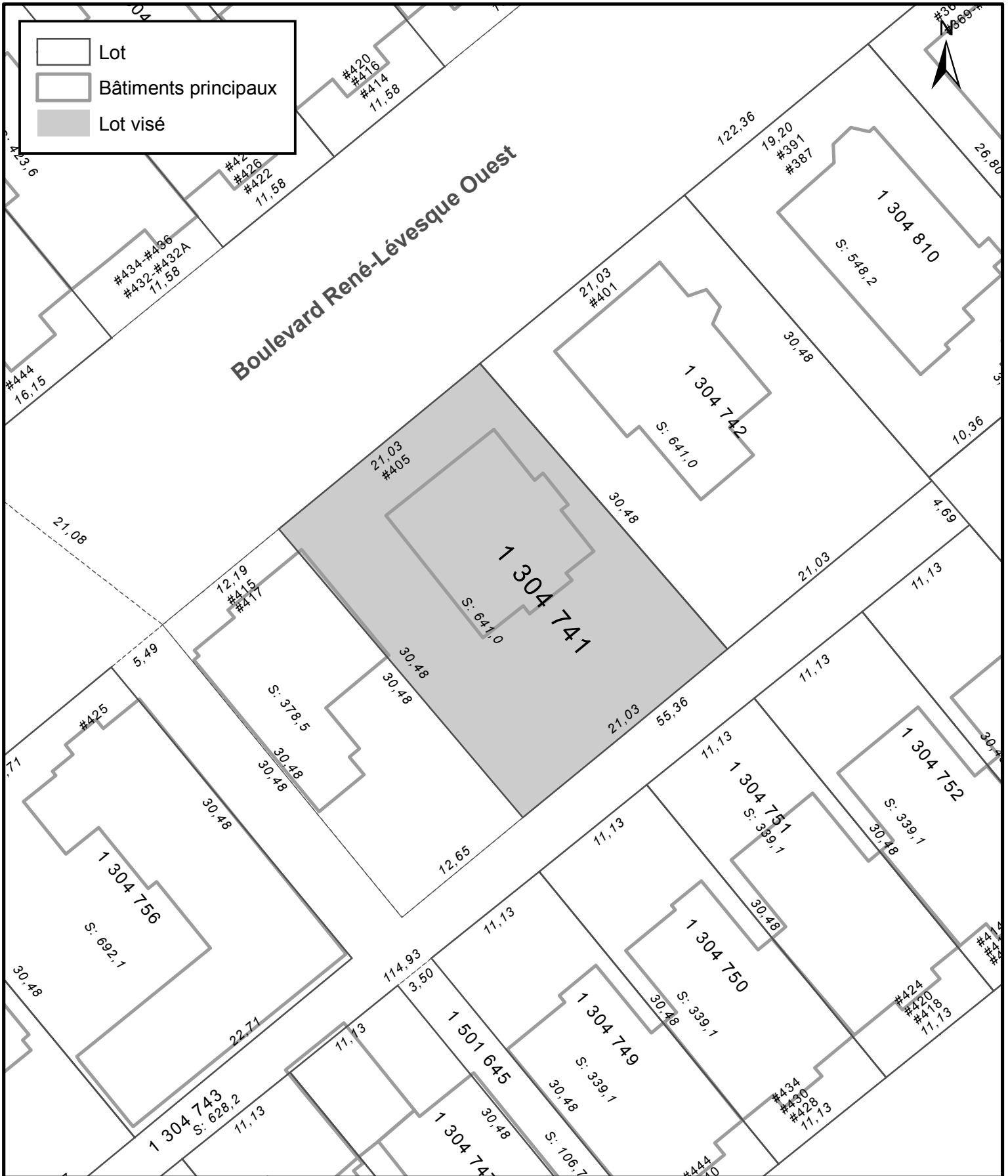
No du règlement : R.C.A.IV.Q. 4

Préparé par : M.M.

No du plan : RCA1VQ4PC21

Échelle : 1:400

\_\_\_\_\_  
Directeur  
Service de l'aménagement du territoire



**SERVICE DE L'AMÉNAGEMENT  
DU TERRITOIRE  
DIVISION DE L'URBANISME**

**ANNEXE IV**  
**LOT NUMÉRO 1304741 -**  
**TERRITOIRE SUR LEQUEL DES PLANS DE CONSTRUCTION PEUVENT ÊTRE APPROUVÉS**

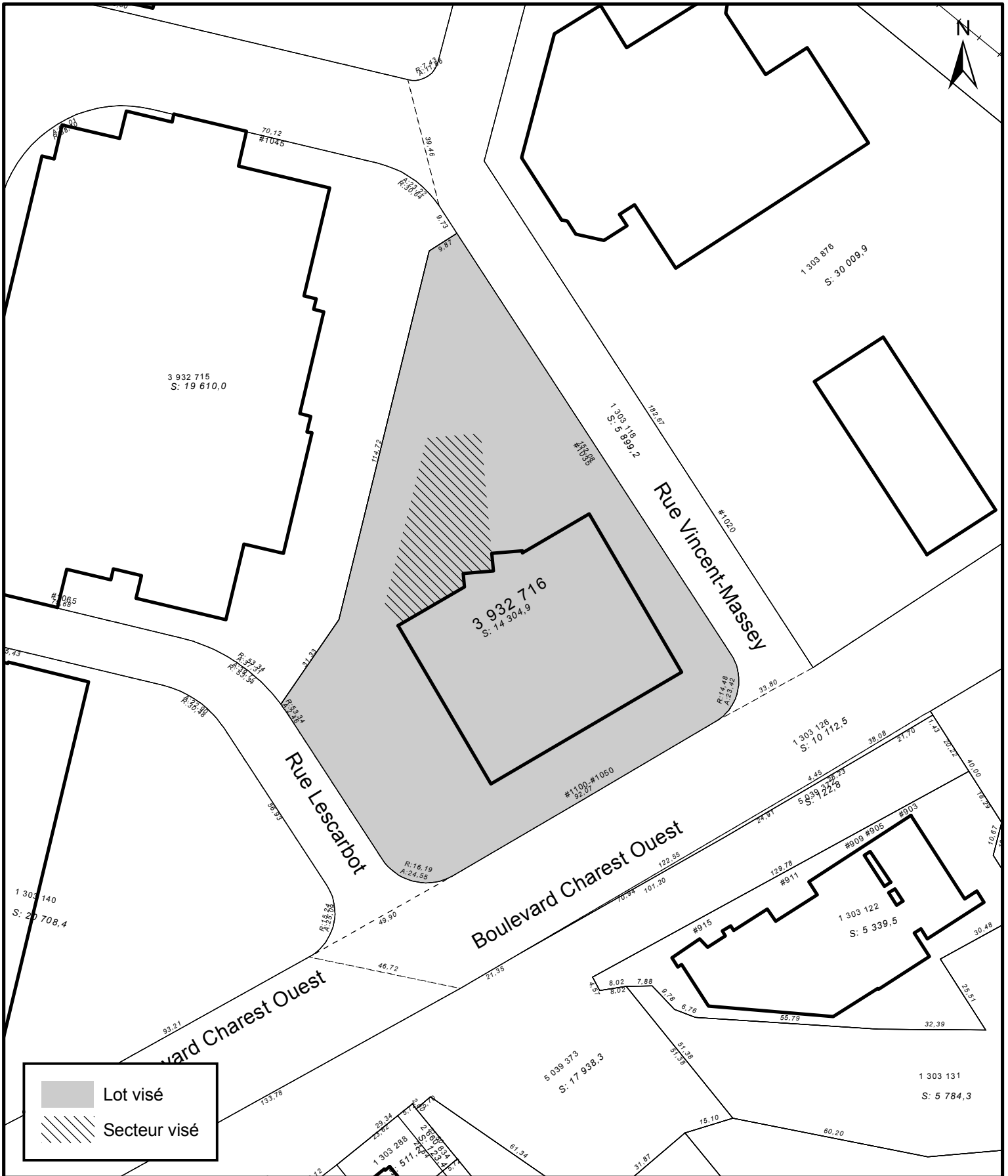
No du règlement : R.C.A.IV.Q. 4

Préparé par : M.G.

No du plan : RCA1VQ4PC22

Échelle : 1:400

\_\_\_\_\_  
 Directeur  
 Service de l'aménagement du territoire



 Lot visé  
 Secteur visé



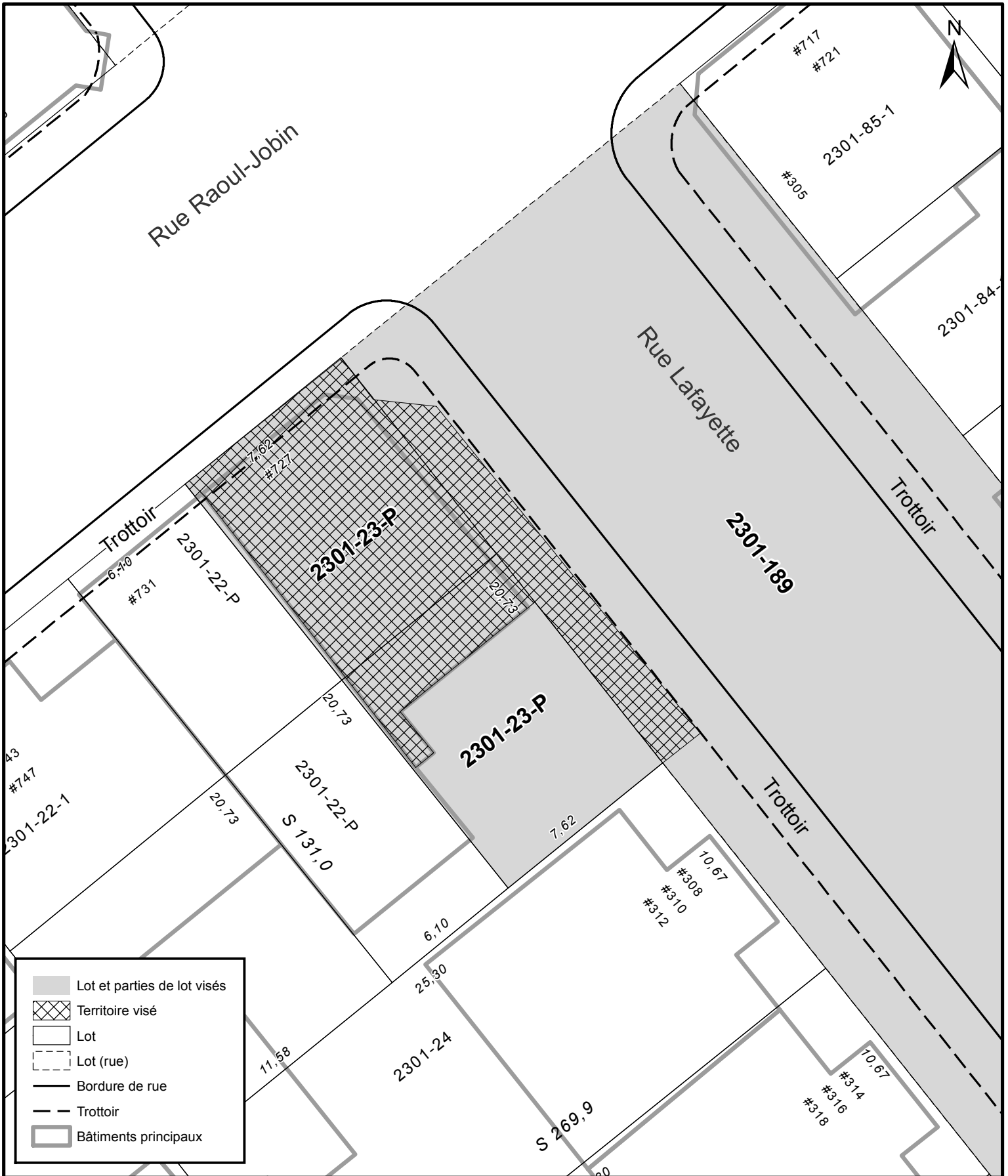
**SERVICE DE L'AMÉNAGEMENT  
DU TERRITOIRE  
DIVISION DE L'URBANISME**

**ANNEXE IV**  
**LOT NUMÉRO 3932716 -**  
**TERRITOIRE SUR LEQUEL DES PLANS DE CONSTRUCTION PEUVENT ÊTRE APPROUVÉS**

No du règlement : R.C.A.IV.Q. 4  
 Préparé par : M.M.

No du plan : RCA1VQ4PC23  
 Échelle : 1:1 500

\_\_\_\_\_  
 Directeur  
 Service de l'aménagement du territoire



	Lot et parties de lot visés
	Territoire visé
	Lot
	Lot (rue)
	Bordure de rue
	Trottoir
	Bâtiments principaux

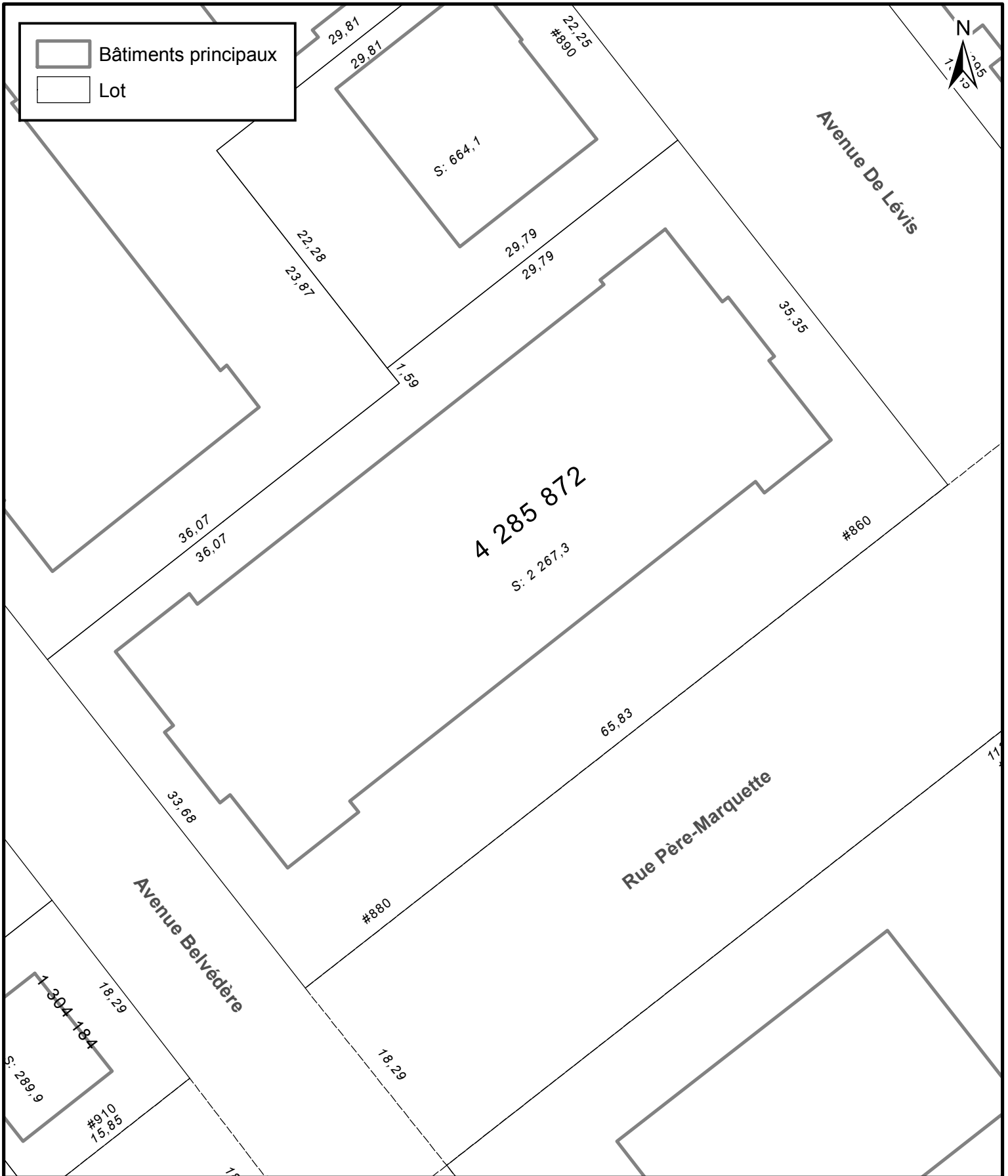
**VILLE DE QUÉBEC**

**SERVICE DE L'AMÉNAGEMENT DU TERRITOIRE**  
**DIVISION DE L'URBANISME**

**ANNEXE IV**  
**LOT 2301-189 ET PARTIES DE LOT 2301-23-P**  
**TERRITOIRE SUR LEQUEL DES PLANS DE CONSTRUCTION PEUVENT ÊTRE APPROUVÉS**

No du règlement : R.C.A.IV.Q. 4      No du plan : RCAIVQ4PC24  
 Préparé par : M.M.      Échelle : 1:200

\_\_\_\_\_  
 Directeur  
 Service de l'aménagement du territoire



**SERVICE DE L'AMÉNAGEMENT  
DU TERRITOIRE  
DIVISION DE L'URBANISME**

**ANNEXE IV**  
**LOT NUMÉRO 4285872 -**  
**TERRITOIRE SUR LEQUEL DES PLANS DE CONSTRUCTION PEUVENT ÊTRE APPROUVÉS**

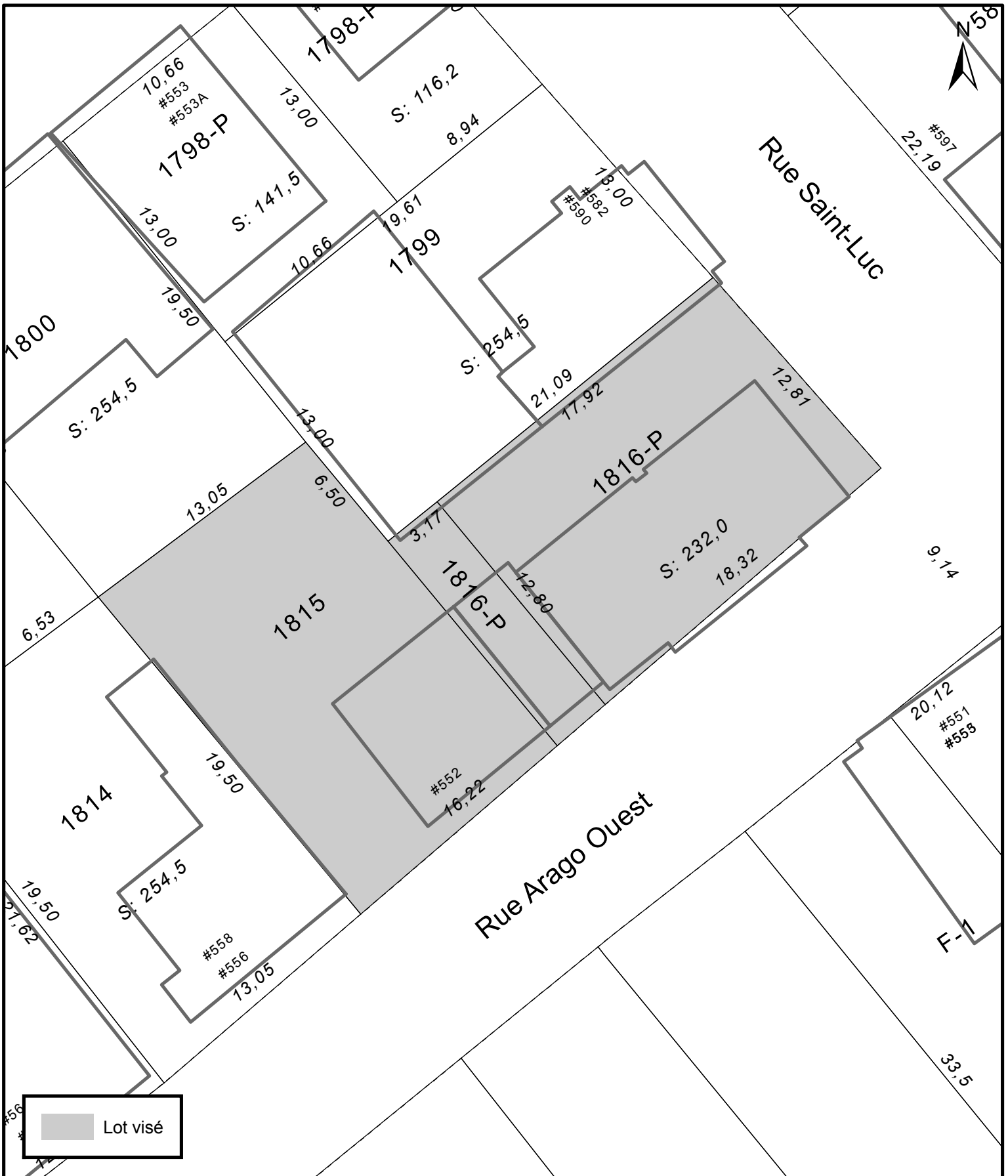
No du règlement : R.C.A.IV.Q. 4

Préparé par : M.M.

No du plan : RCA1VQ4PC25

Échelle : 1:400

\_\_\_\_\_  
 Directeur  
 Service de l'aménagement du territoire



**SERVICE DE L'AMÉNAGEMENT  
DU TERRITOIRE  
DIVISION DE L'URBANISME**

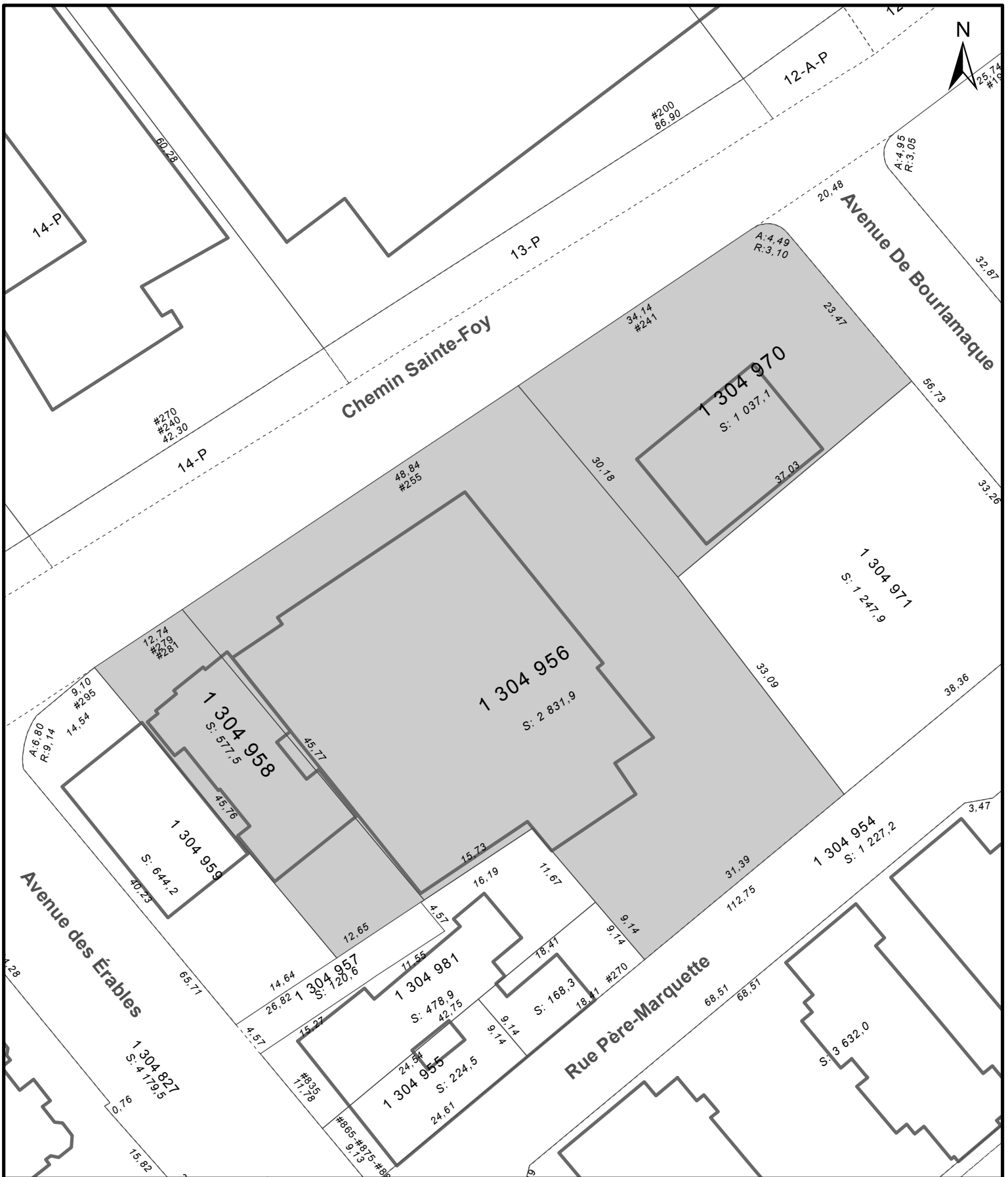
**ANNEXE IV**  
**LOTS NUMÉROS 1815 ET 1816-P**  
**TERRITOIRE SUR LEQUEL DES PLANS DE CONSTRUCTION PEUVENT ÊTRE APPROUVÉS**

No du règlement : R.C.A.IV.Q. 4  
 Préparé par : M.M.

No du plan : RCA1VQ4PC26  
 Échelle : 1:250

\_\_\_\_\_  
 Directeur  
 Service de l'aménagement du territoire





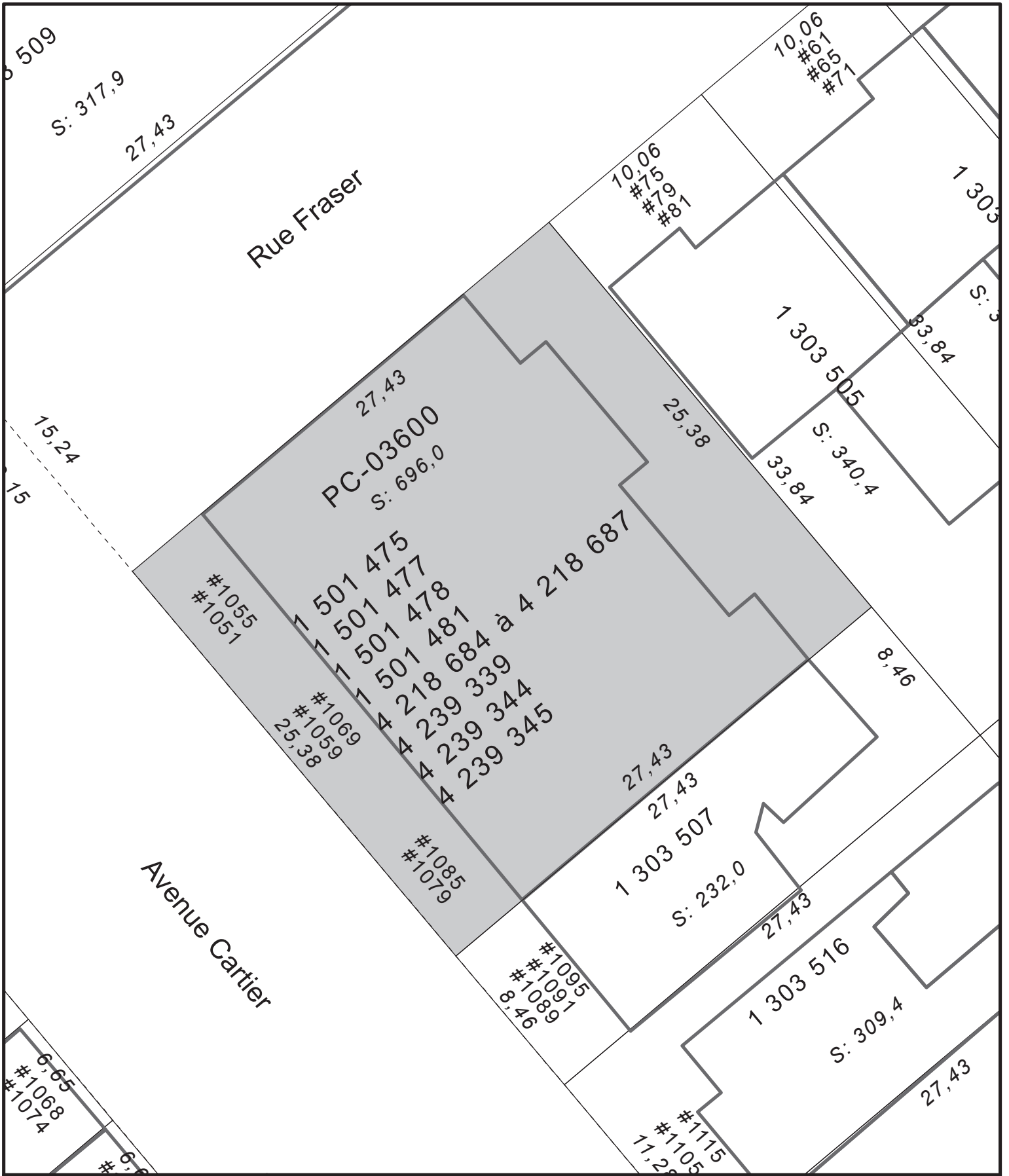
**ANNEXE IV**  
**LOTS NUMÉROS 1304956, 1304958 ET 1304970**  
**TERRITOIRE SUR LEQUEL DES PLANS DE CONSTRUCTION PEUVENT ÊTRE APPROUVÉS**

**SERVICE DE L'AMÉNAGEMENT  
DU TERRITOIRE  
DIVISION DE L'URBANISME**

No du règlement : R.C.A.IV.Q. 4  
Préparé par : M.M.

No du plan : RCA1VQ4PC27  
Échelle : 1:600

\_\_\_\_\_  
Directeur  
Service de l'aménagement du territoire



SERVICE DE L'AMÉNAGEMENT  
DU TERRITOIRE  
DIVISION DE L'URBANISME

ANNEXE IV

LOTS NUMÉROS 1501475, 1501477, 1501478, 1501481, 4218687, 4239339, 4239344, 4239345 -  
TERRITOIRE SUR LEQUEL DES PLANS DE CONSTRUCTION PEUVENT ÊTRE APPROUVÉS

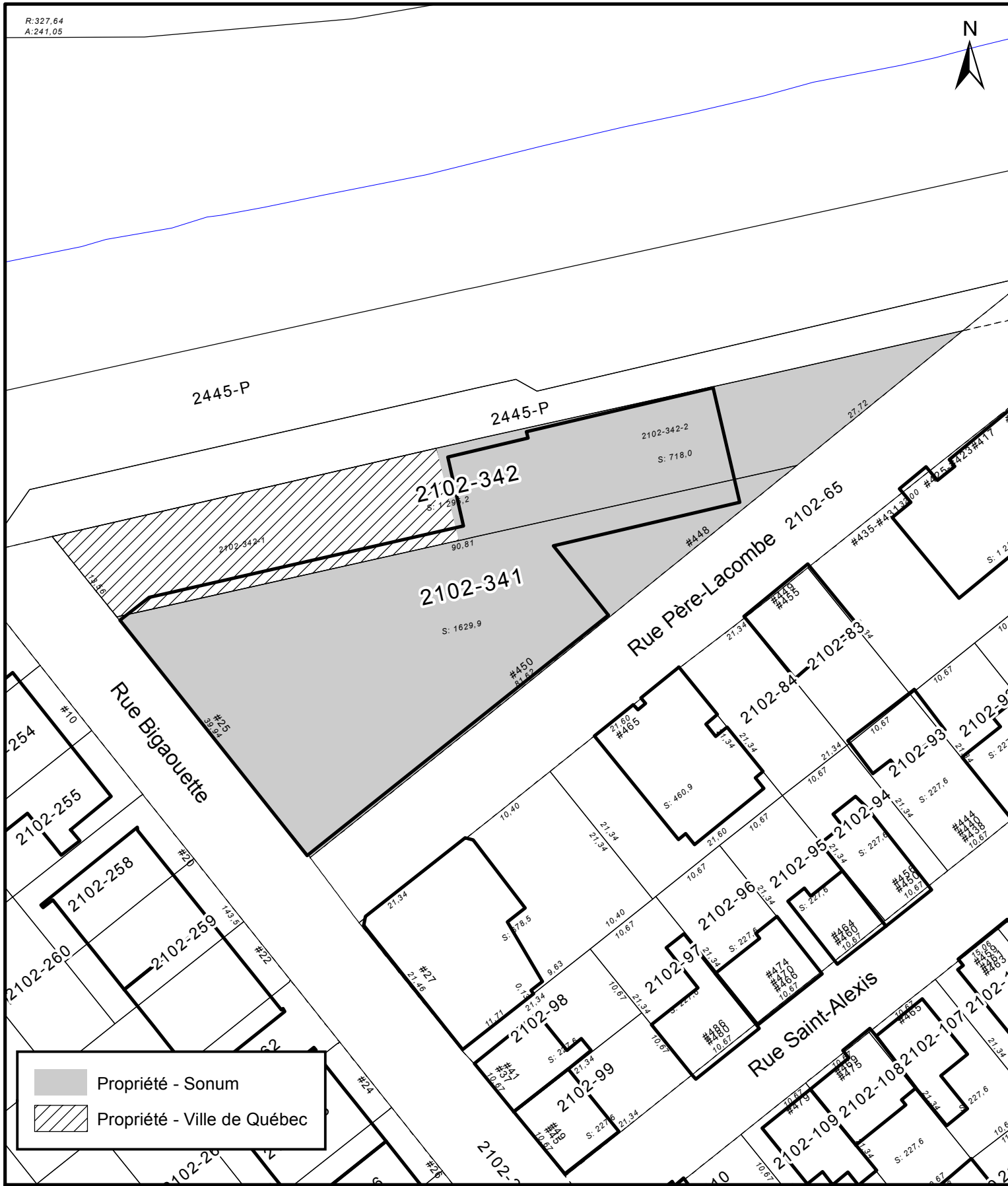
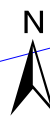
No du règlement : R.C.A.IV.Q. 4



Préparé par : M.M.

No du plan : RCA1VQ4PC28

Échelle : \_\_\_\_\_

\_\_\_\_\_  
Directeur  
Service de l'aménagement du territoire

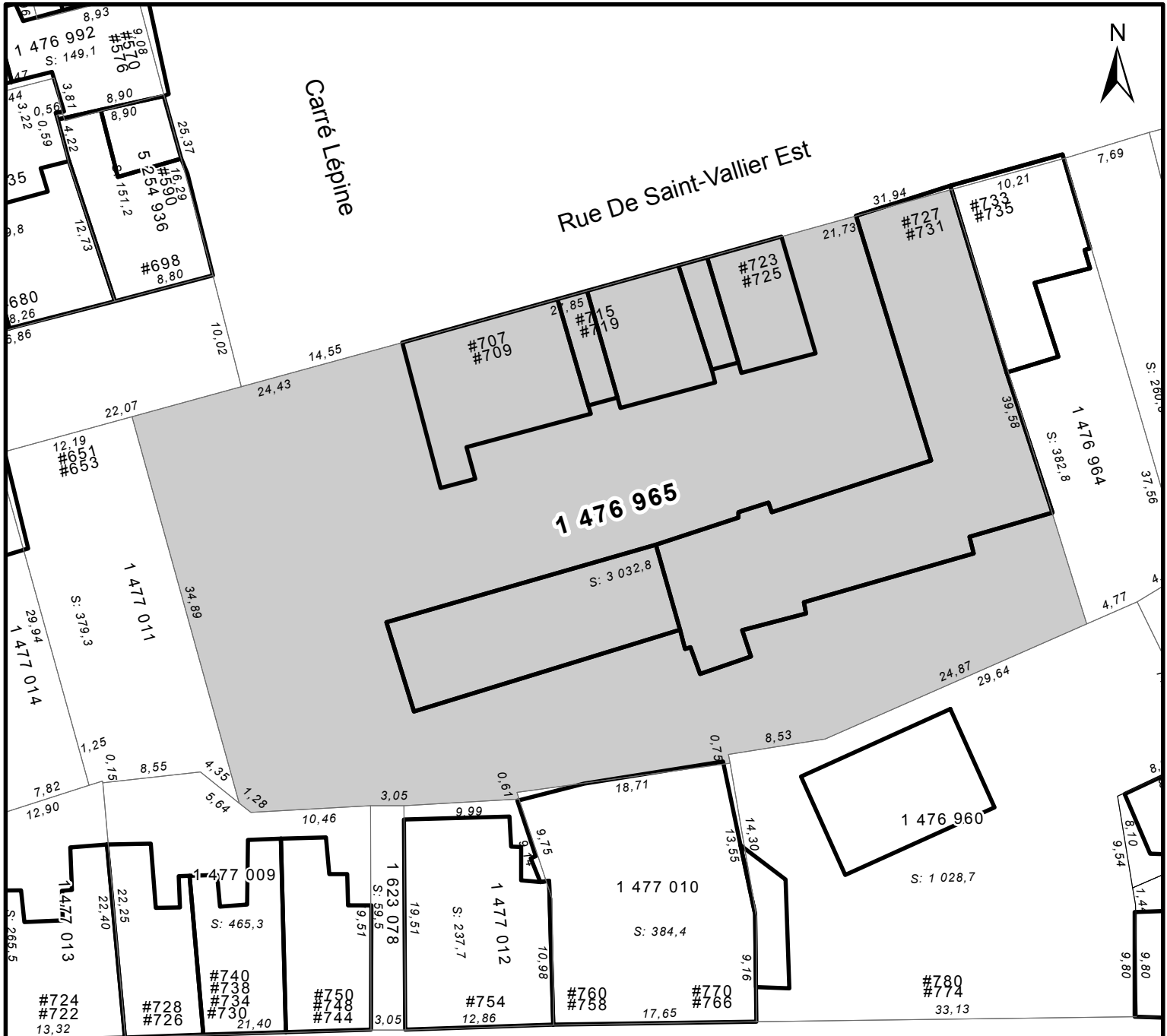


 Propriété - Sonum  
 Propriété - Ville de Québec

  
**VILLE DE QUÉBEC**  
 SERVICE DE LA PLANIFICATION  
 ET DE LA COORDINATION DE  
 L'AMÉNAGEMENT DU TERRITOIRE

**ANNEXE IV**  
 LOT NUMÉRO 2102-341 et 2102-342  
 TERRITOIRE SUR LEQUEL L'OCCUPATION DE BÂTIMENTS OU AUTRES OUVRAGES EST PERMISE

No du règlement : R.C.A.IV.Q. 4      No du plan : RCA1VQPC29  
 Préparé par : É.B.      Échelle : 1:650



Carré Lépine

Rue De Saint-Vallier Est

Côte d'Abraham

1 476 965  
S: 3 032,8

1 623 216  
S: 4 217,2

1 476 960  
S: 1 028,7

 Lot visé  
 Bâtiment principal

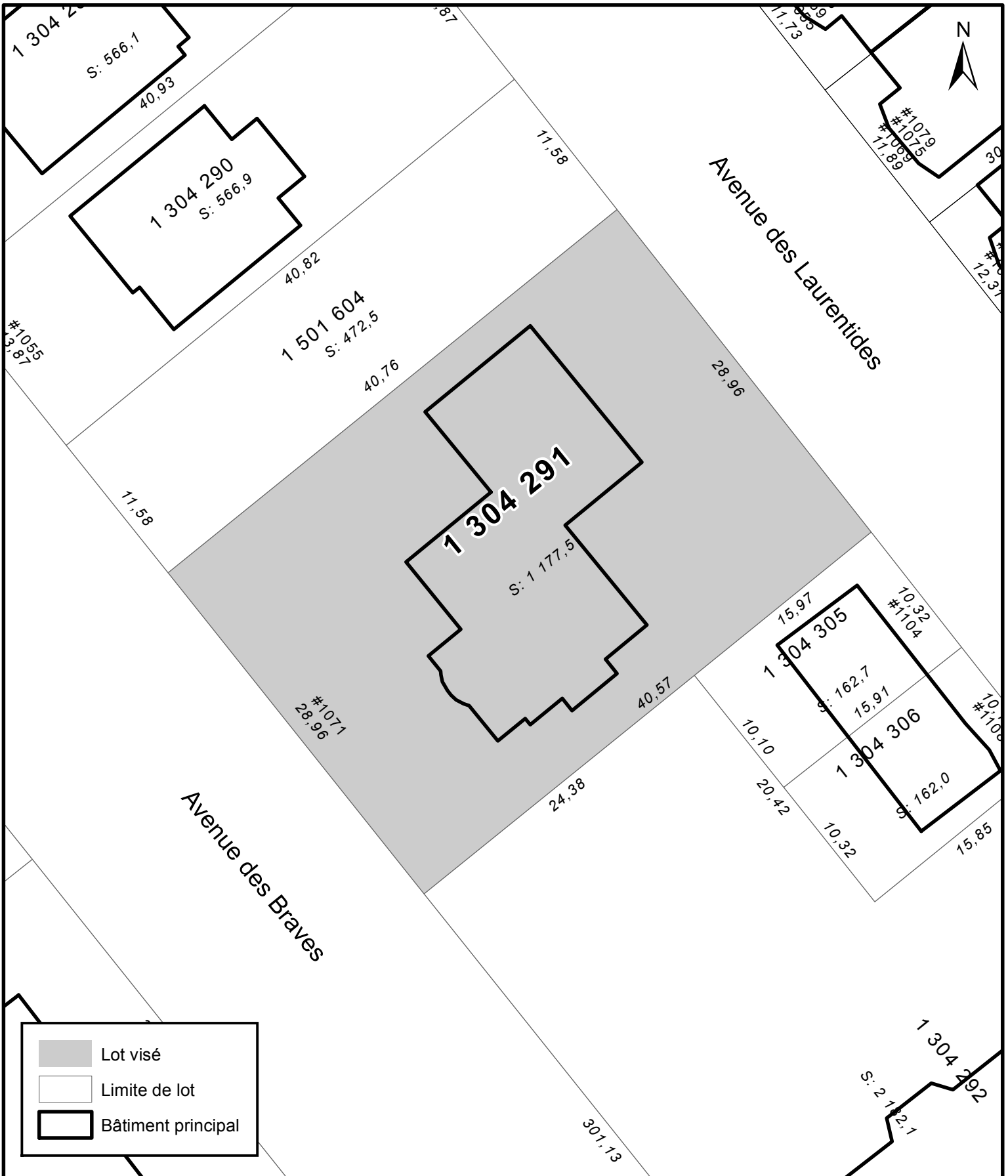





ANNEXE IV  
LOT NUMÉRO 1476965 -  
TERRITOIRE SUR LEQUEL UNE PERMISSION D'OCCUPATION PEUT ÊTRE PERMISE

SERVICE DE LA PLANIFICATION  
ET DE LA COORDINATION DE  
L'AMÉNAGEMENT DU TERRITOIRE

No du règlement : R.C.A.IV.Q. 4  
Préparé par : M.M.

No du plan : RCA1VQ4PC30  
Échelle : 1:500



 Lot visé  
 Limite de lot  
 Bâtiment principal



SERVICE DE LA PLANIFICATION  
ET DE LA COORDINATION DE  
L'AMÉNAGEMENT DU TERRITOIRE

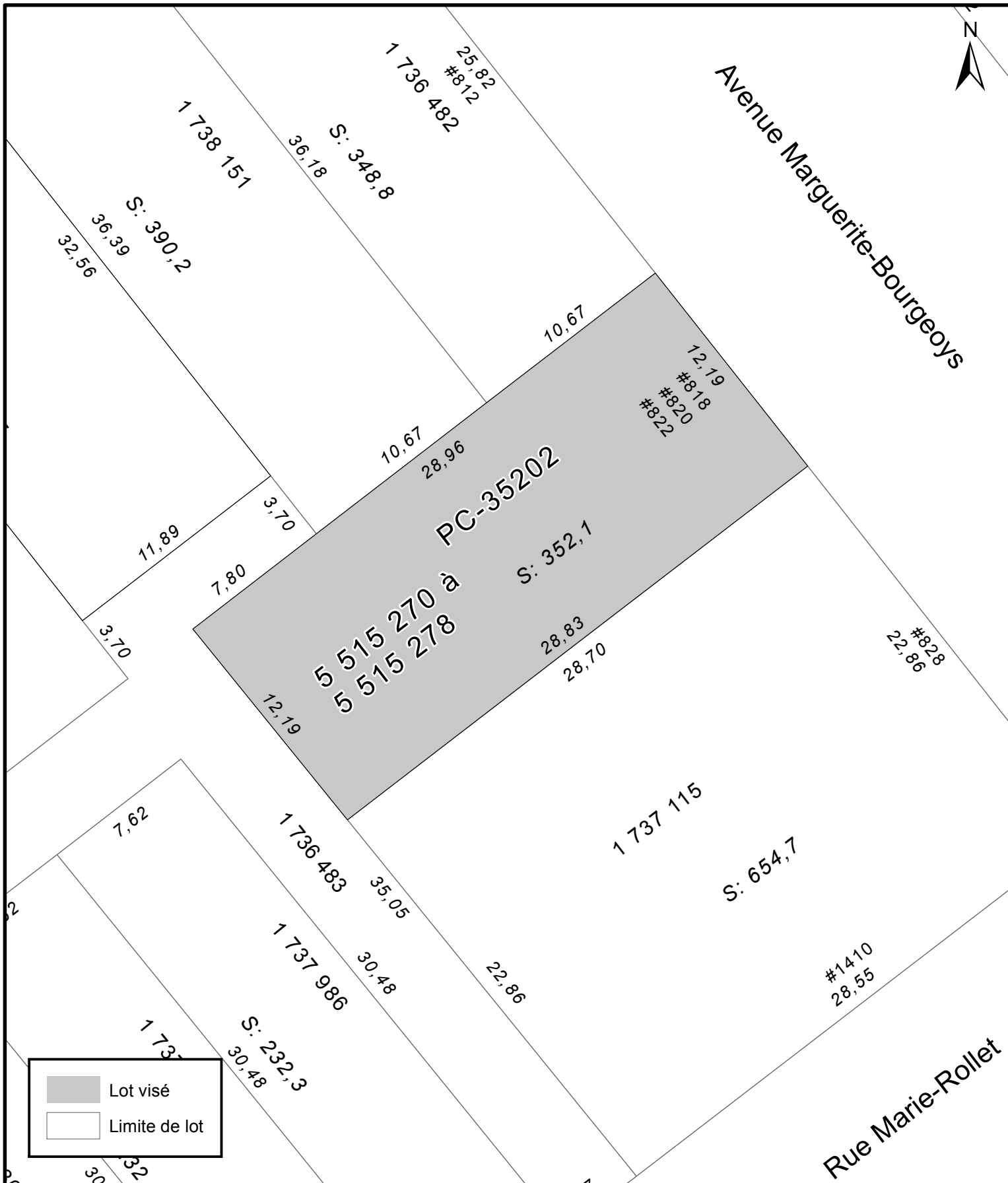
ANNEXE IV  
LOT NUMÉRO 1304291 -  
TERRITOIRE SUR LEQUEL DES PLANS DE CONSTRUCTION PEUVENT ÊTRE APPROUVÉS

No du règlement : R.C.A.IV.Q. 4

Préparé par : M.M.

No du plan : RCA1VQ4PC32

Échelle : 1:350



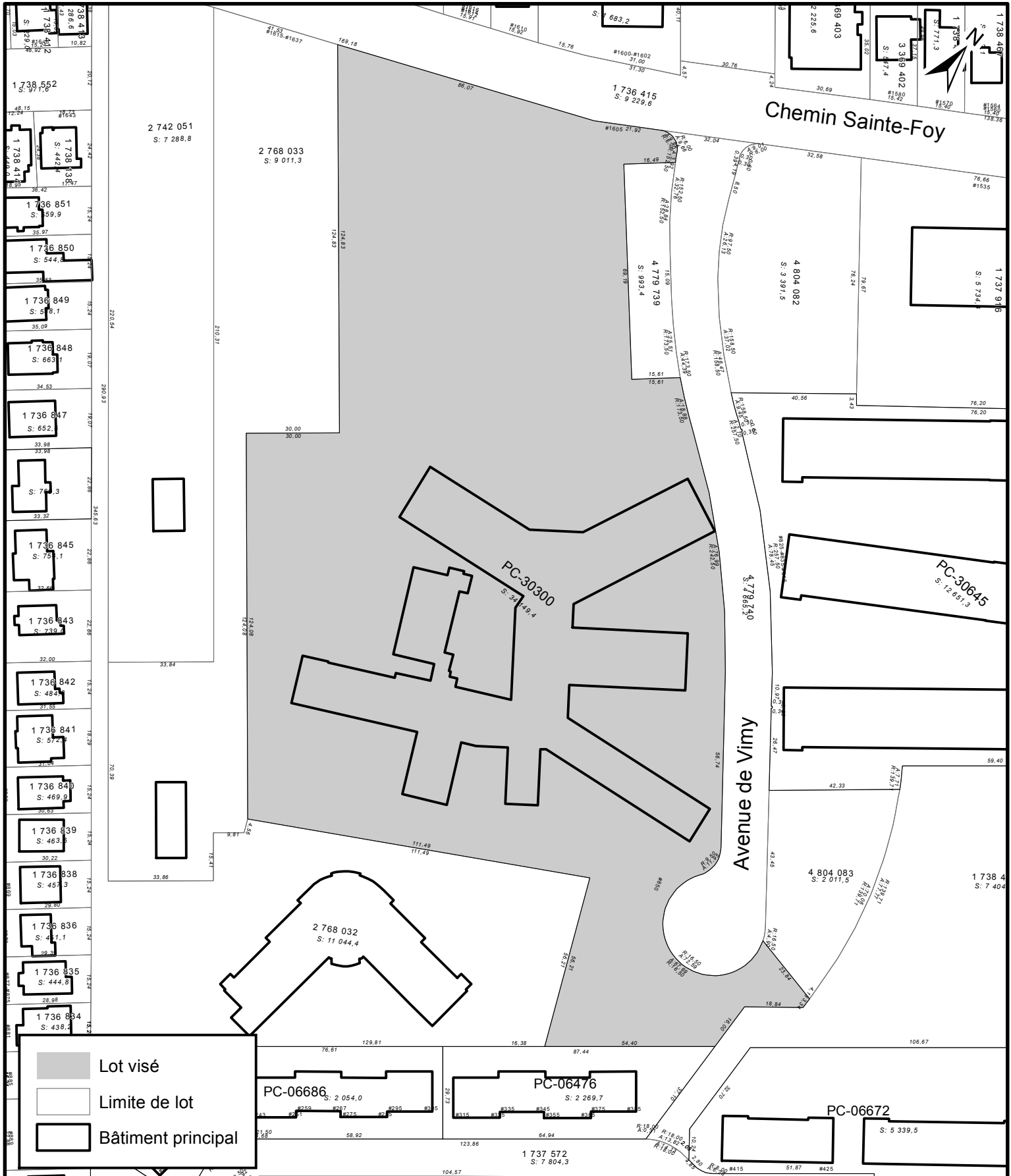
Lot visé  
 Limite de lot

  
**VILLE DE QUÉBEC**  
 SERVICE DE LA PLANIFICATION  
 ET DE LA COORDINATION DE  
 L'AMÉNAGEMENT DU TERRITOIRE

**ANNEXE IV**  
 LOTS NUMÉRO 5515270 À 5515278 -  
 TERRITOIRE SUR LEQUEL DES PLANS DE CONSTRUCTION PEUVENT ÊTRE APPROUVÉS

No du règlement : R.C.A.IV.Q. 4      No du plan : RCA1VQ4PC33  
 Préparé par : M.M.      Échelle : 1:250





SERVICE DE LA PLANIFICATION  
ET DE LA COORDINATION DE  
L'AMÉNAGEMENT DU TERRITOIRE

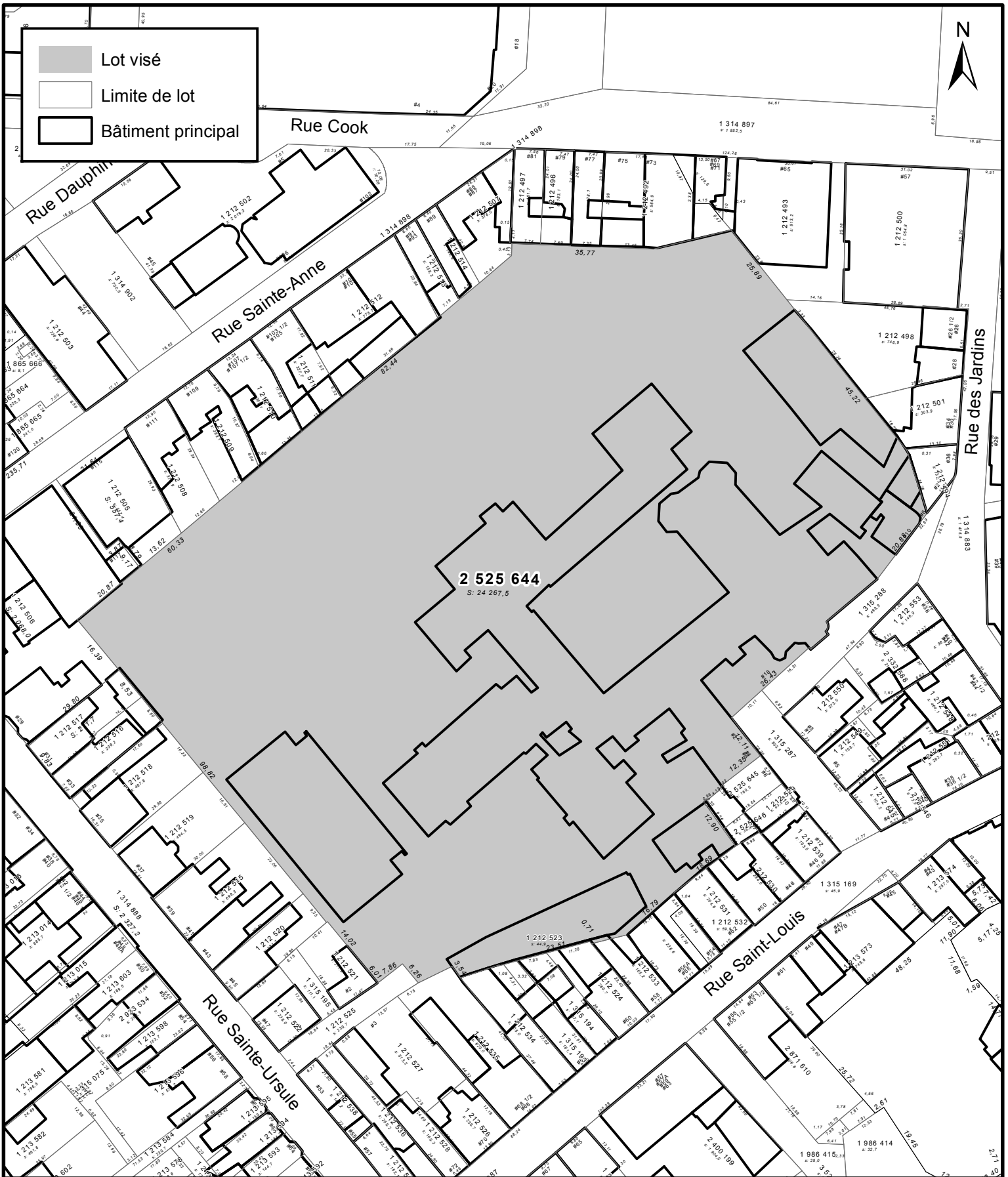
**ANNEXE IV**  
**LOT NUMÉRO - 4970991**  
**TERRITOIRE SUR LEQUEL DES PLANS DE CONSTRUCTION PEUVENT ÊTRE APPROUVÉS**

No du règlement : R.C.A.IV.Q. 4

Préparé par : M.M.

No du plan : RCA1VQ4PC35

Échelle : 1:1 600



Lot visé  
 Limite de lot  
 Bâtiment principal



**2 525 644**  
S: 24 267,5



SERVICE DE LA PLANIFICATION  
ET DE LA COORDINATION DE  
L'AMÉNAGEMENT DU TERRITOIRE

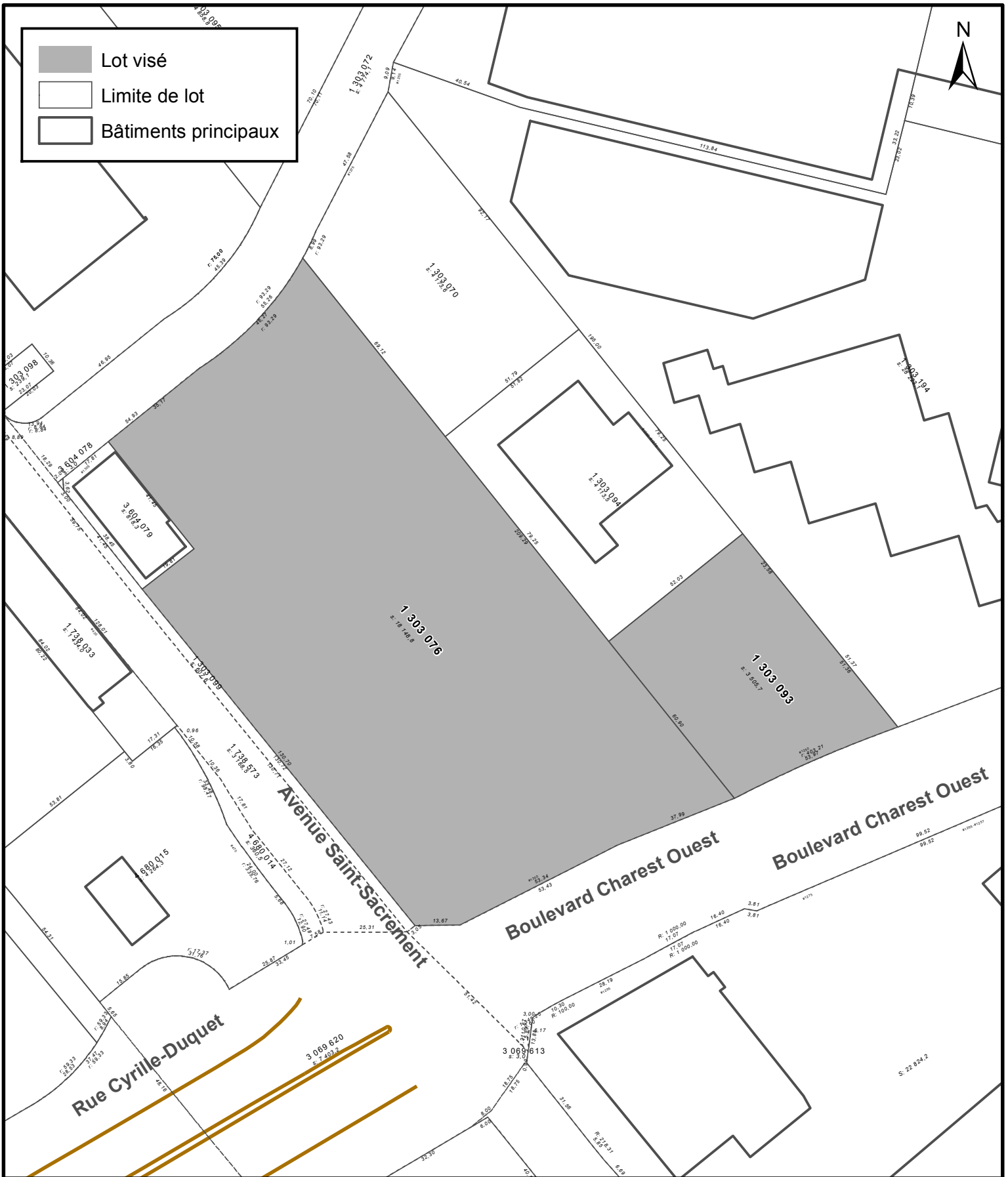
**ANNEXE IV**  
**LOT NUMÉRO 2525644 -**  
**TERRITOIRE SUR LEQUEL DES PLANS DE CONSTRUCTION PEUVENT ÊTRE APPRUVÉS**

No du règlement : R.C.A.IV.Q. 4

Préparé par : M.M.

No du plan : RCA1VQ4PC37

Échelle : 1:1 250



SERVICE DE LA PLANIFICATION  
ET DE LA COORDINATION DE  
L'AMÉNAGEMENT DU TERRITOIRE

**ANNEXE IV**  
**LOTS NUMÉROS 1303076 ET 1303093 -**  
**TERRITOIRE SUR LEQUEL DES PLANS DE CONSTRUCTION PEUVENT ÊTRE APPROUVÉS**

No du règlement : R.C.A.IV.Q. 4

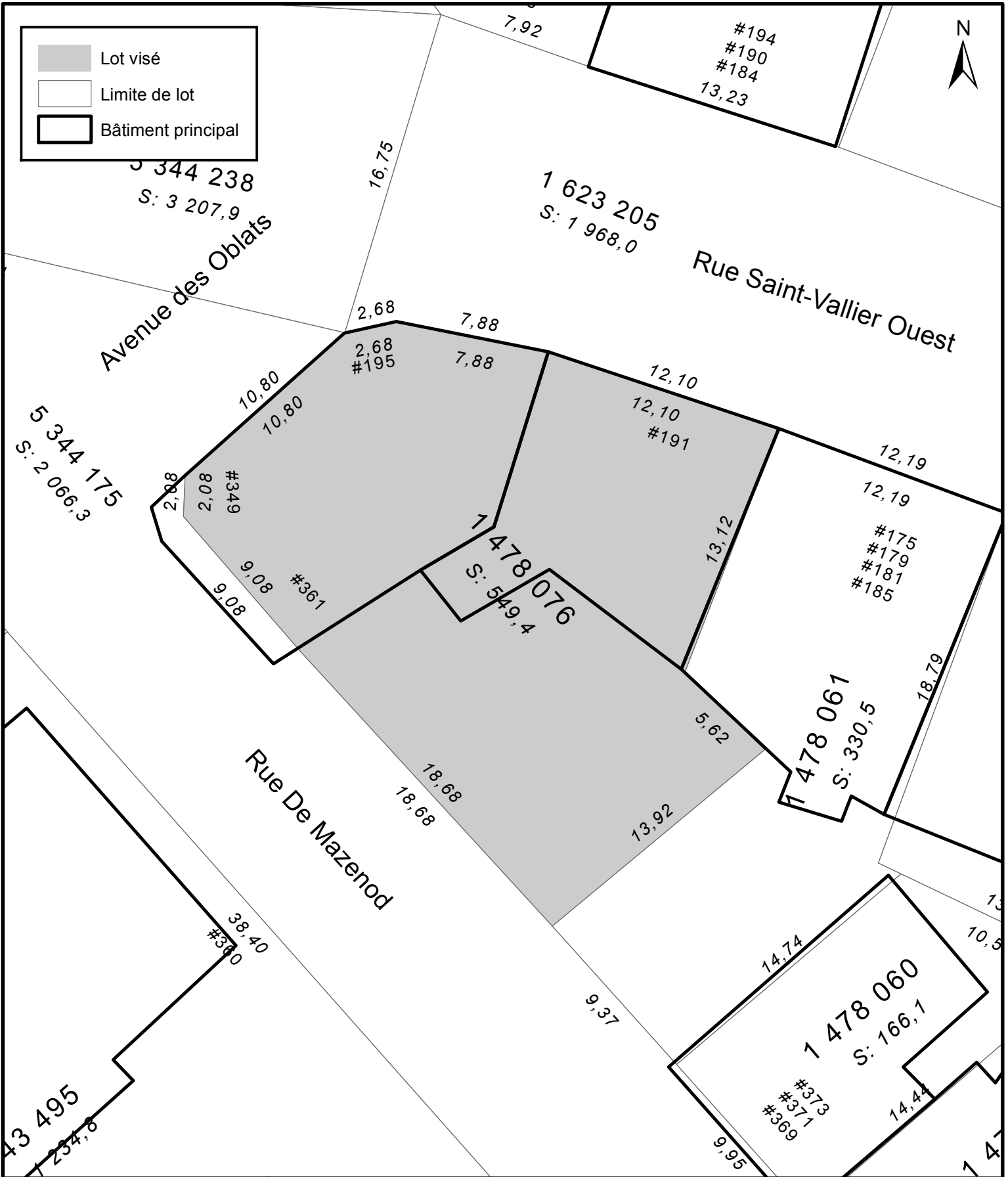
Préparé par : M.M.

No du plan : RCA1VQ4PC38

Échelle : 1:1 500



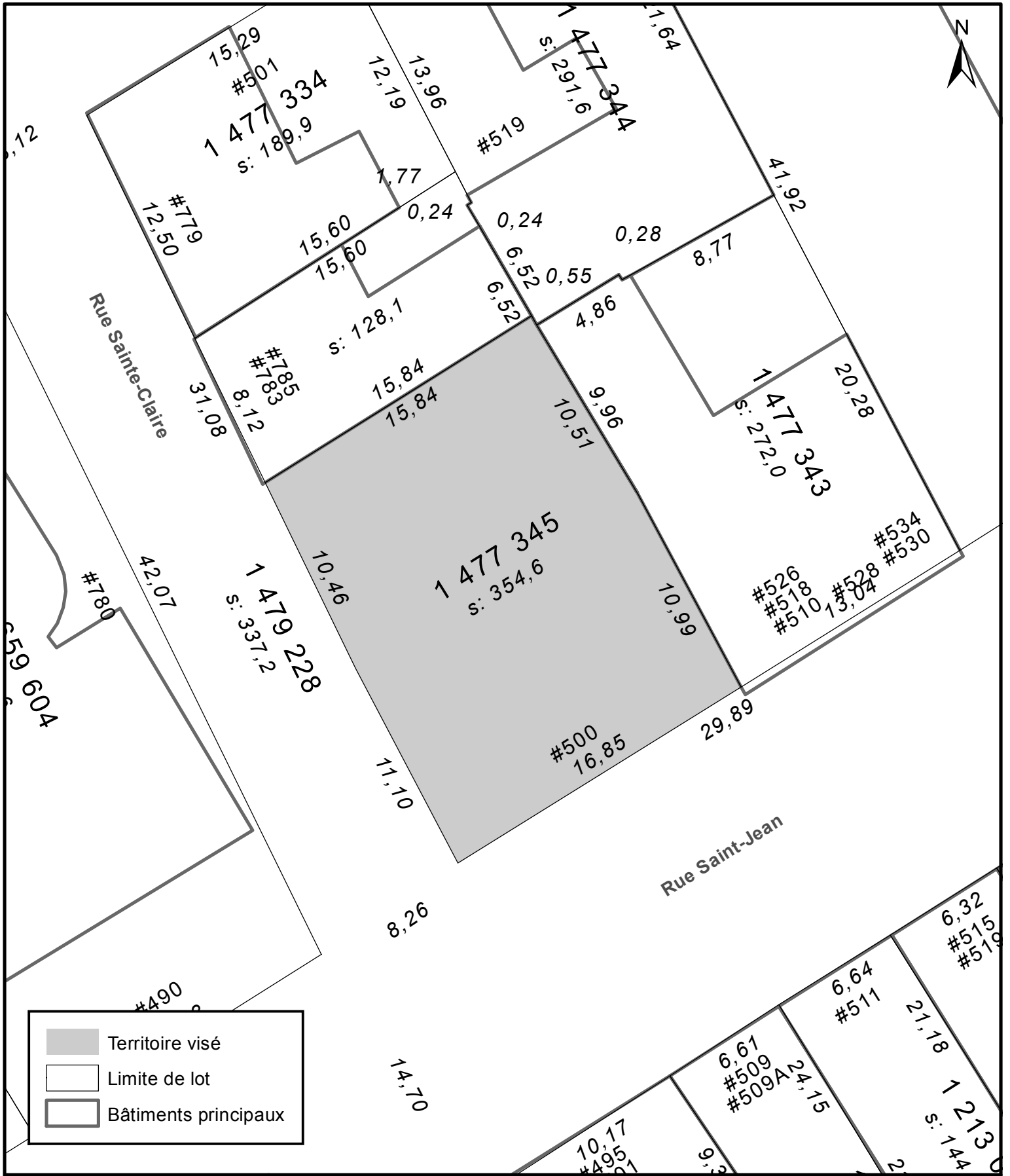
Lot visé  
 Limite de lot  
 Bâtiment principal



**VILLE DE QUÉBEC**  
 SERVICE DE LA PLANIFICATION  
 ET DE LA COORDINATION DE  
 L'AMÉNAGEMENT DU TERRITOIRE  
 ET DE L'ENVIRONNEMENT

**ANNEXE IV**  
**LOT NUMÉRO 1478076 -**  
**TERRITOIRE SUR LEQUEL DES PLANS DE CONSTRUCTION PEUVENT ÊTRE APPROUVÉS**

No du règlement : R.C.A.IV.Q. 4  
 Préparé par : M.M.  
 No du plan : RCA1VQ4PC41  
 Échelle : 1:250



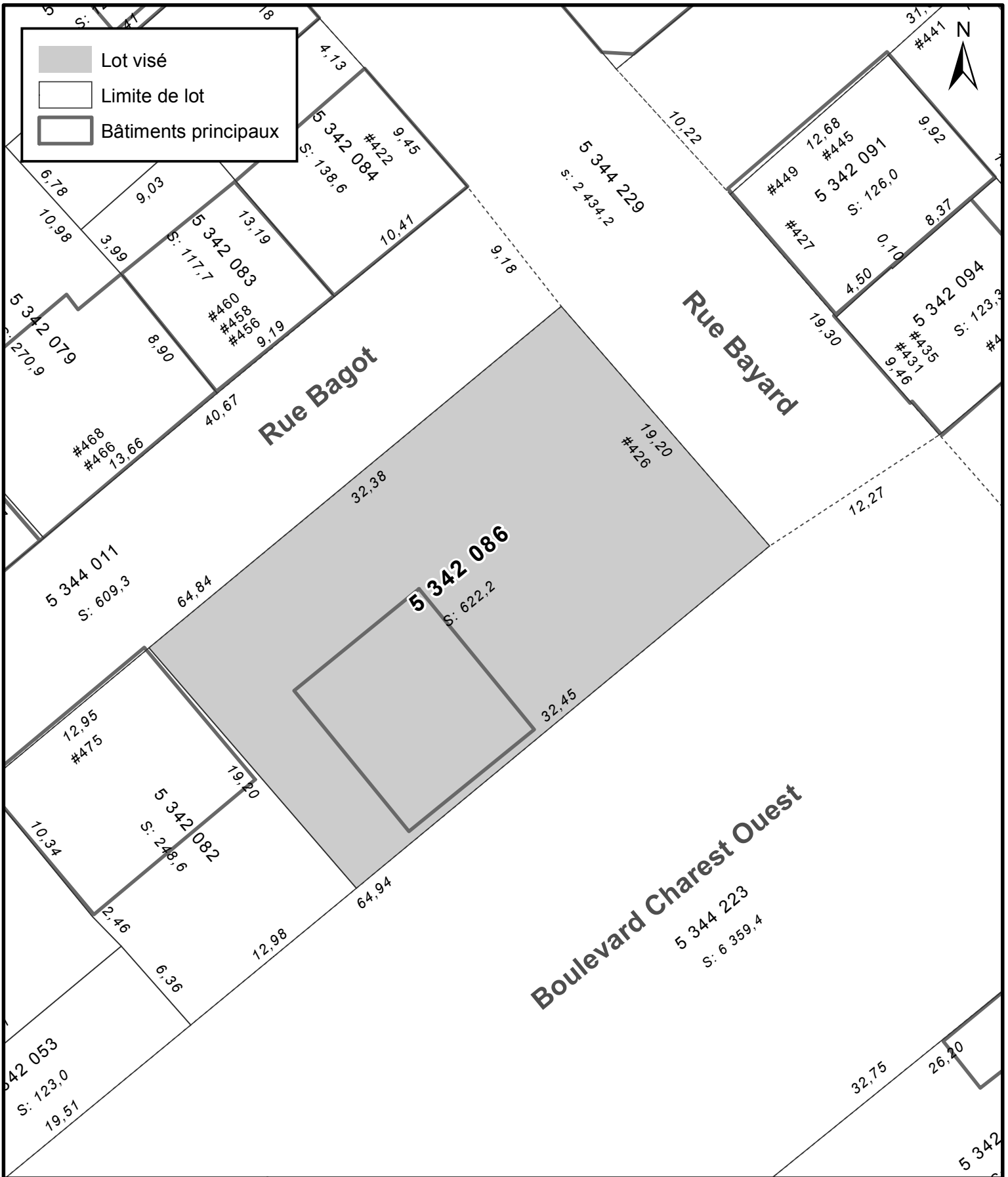
Territoire visé  
 Limite de lot  
 Bâtiments principaux

  
**VILLE DE QUÉBEC**  
 SERVICE DE LA PLANIFICATION  
 DE L'AMÉNAGEMENT  
 ET DE L'ENVIRONNEMENT

**ANNEXE IV**  
**LOT NUMÉRO 1 477 345 -**  
**TERRITOIRE SUR LEQUEL UNE PERMISSION D'OCCUPATION PEUT ÊTRE PERMISE**

No du règlement : R.C.A.IV.Q. 4      No du plan : RCA1VQ4PC42  
 Préparé par : O.A.      Échelle : 1:250





SERVICE DE LA PLANIFICATION  
ET DE LA COORDINATION DE  
L'AMÉNAGEMENT DU TERRITOIRE  
ET DE L'ENVIRONNEMENT




**ANNEXE IV**  
**LOT NUMÉRO 5342086 -**  
**TERRITOIRE SUR LEQUEL DES PLANS DE CONSTRUCTION PEUVENT ÊTRE APPROUVÉS**

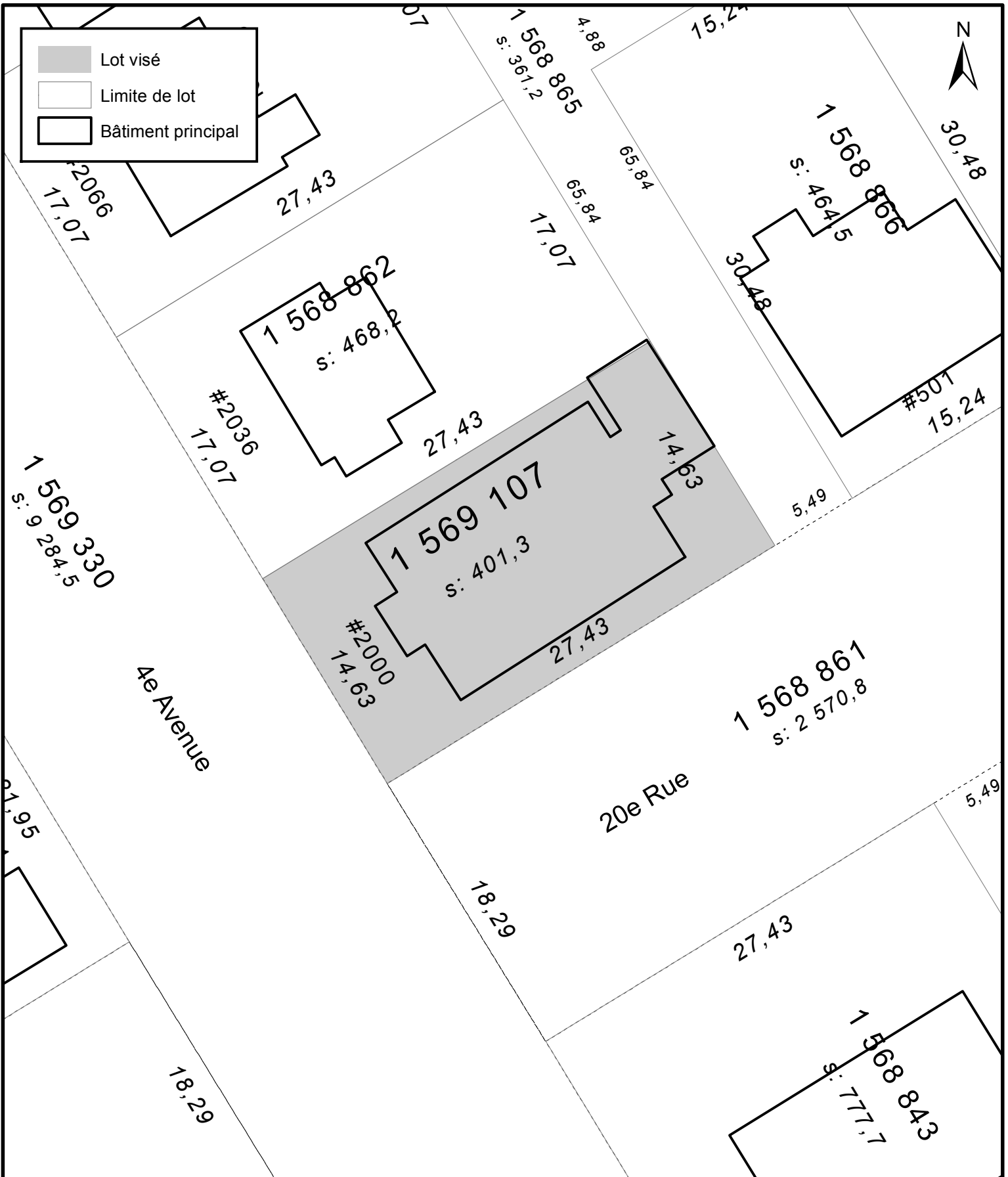
No du règlement : R.C.A.IV.Q. 4

Préparé par : M.M.

No du plan : RCA1VQ4PC43

Échelle : 1:300

-  Lot visé
-  Limite de lot
-  Bâtiment principal

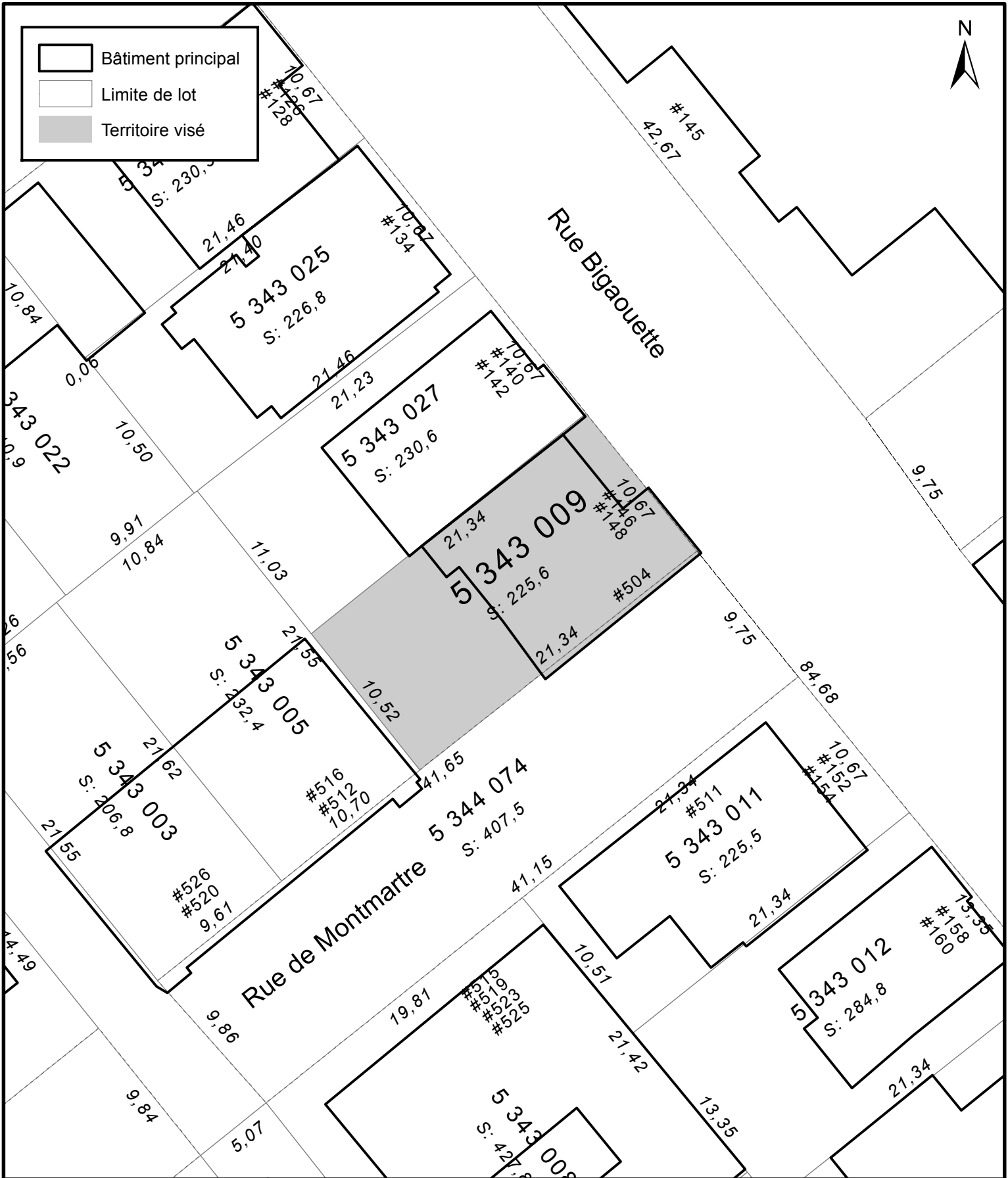


**VILLE DE QUÉBEC**

SERVICE DE LA PLANIFICATION  
DE L'AMÉNAGEMENT ET  
DE L'ENVIRONNEMENT

**ANNEXE IV**  
**LOT NUMÉRO 1 569 107 -**  
**TERRITOIRE SUR LEQUEL UNE PERMISSION D'OCCUPATION PEUT ÊTRE PERMISE**

No du règlement : <u>R.C.A.IV.Q. 4</u>	No du plan : <u>RCA1VQ4PC46</u>
Préparé par : <u>M.M.</u>	Échelle : <u>1:300</u>



**ANNEXE IV**

**LOT NUMÉRO 5 343 009 ET PARTIE DU LOT NUMÉRO 5 344 074 -  
TERRITOIRE SUR LEQUEL UNE PERMISSION D'OCCUPATION PEUT ÊTRE PERMISE**



**SERVICE DE LA PLANIFICATION  
DE L'AMÉNAGEMENT ET  
DE L'ENVIRONNEMENT**

No du règlement : R.C.A.IV.Q. 4

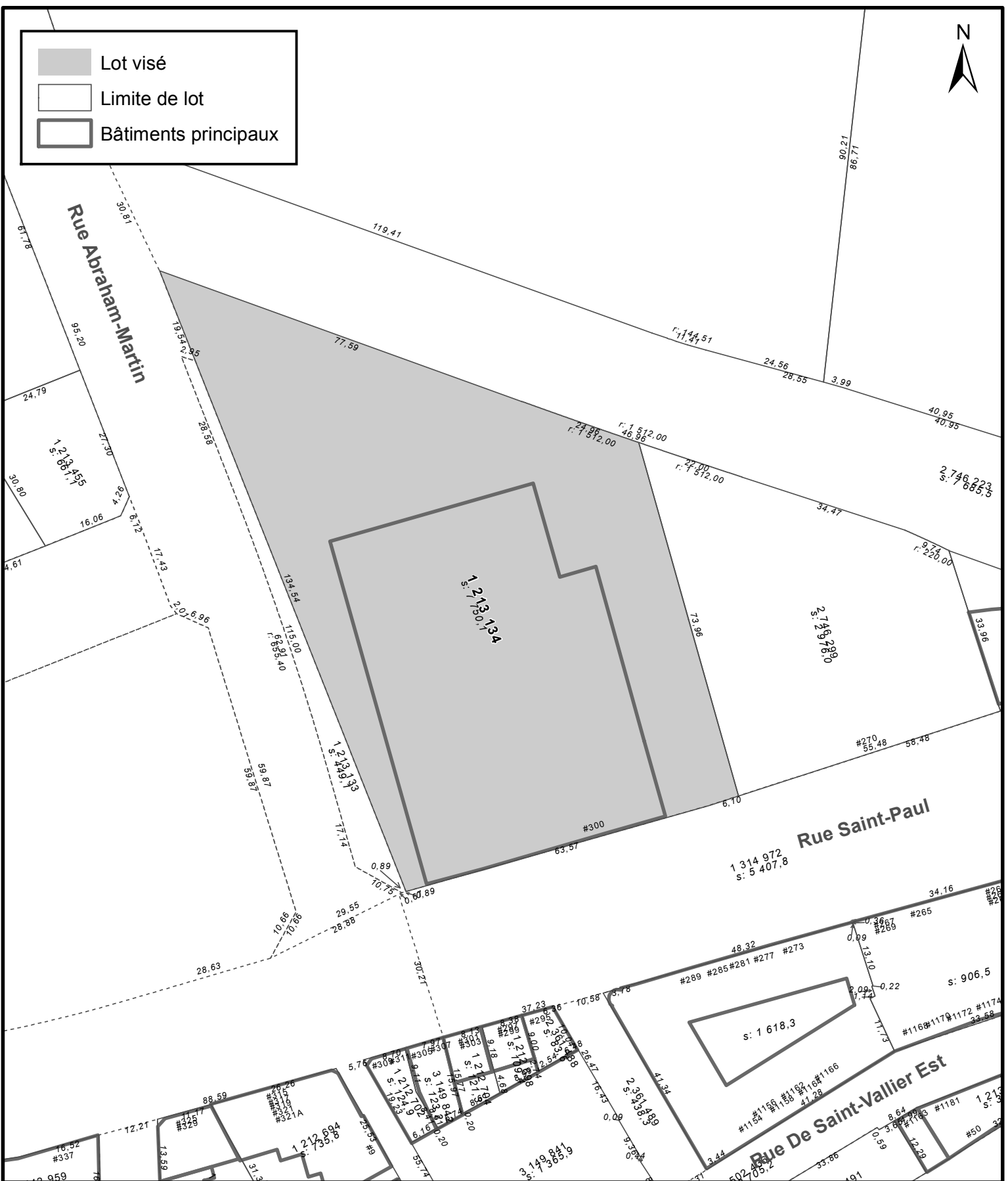
Préparé par : M.B.

No du plan : RCA1VQ4PC47

Échelle : 1:300



- Lot visé
- Limite de lot
- Bâtiments principaux



**ANNEXE IV**

**LOT NUMÉRO 1213134 -  
TERRITOIRE SUR LEQUEL DES PLANS DE CONSTRUCTION PEUVENT ÊTRE APPROUVÉS**

**SERVICE DE LA PLANIFICATION  
DE L'AMÉNAGEMENT ET  
DE L'ENVIRONNEMENT**





No du règlement : R.C.A.IV.Q. 4

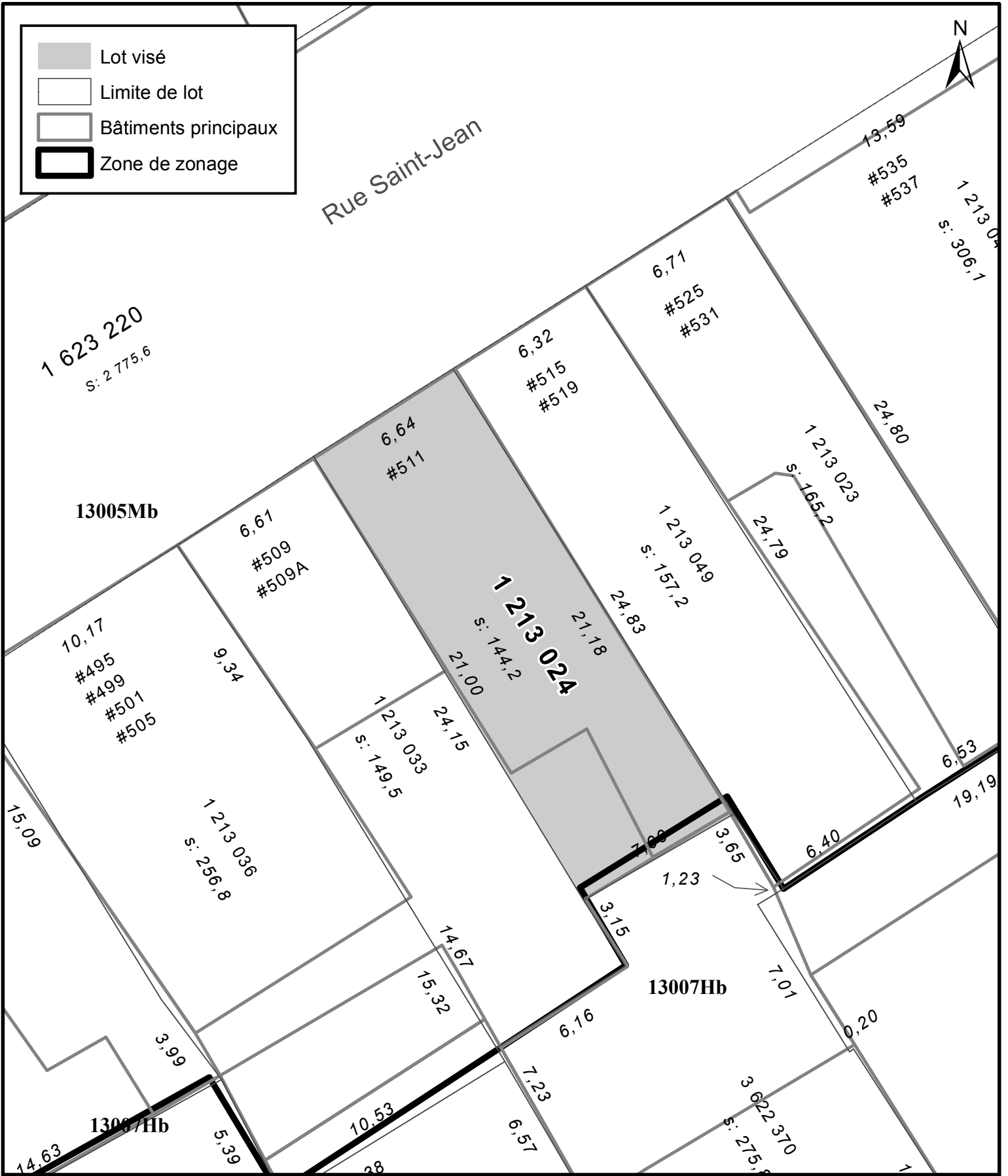
Préparé par : M.M.

No du plan : RCA1VQ4PC50

Échelle : 1:1 000



-  Lot visé
-  Limite de lot
-  Bâtiments principaux
-  Zone de zonage

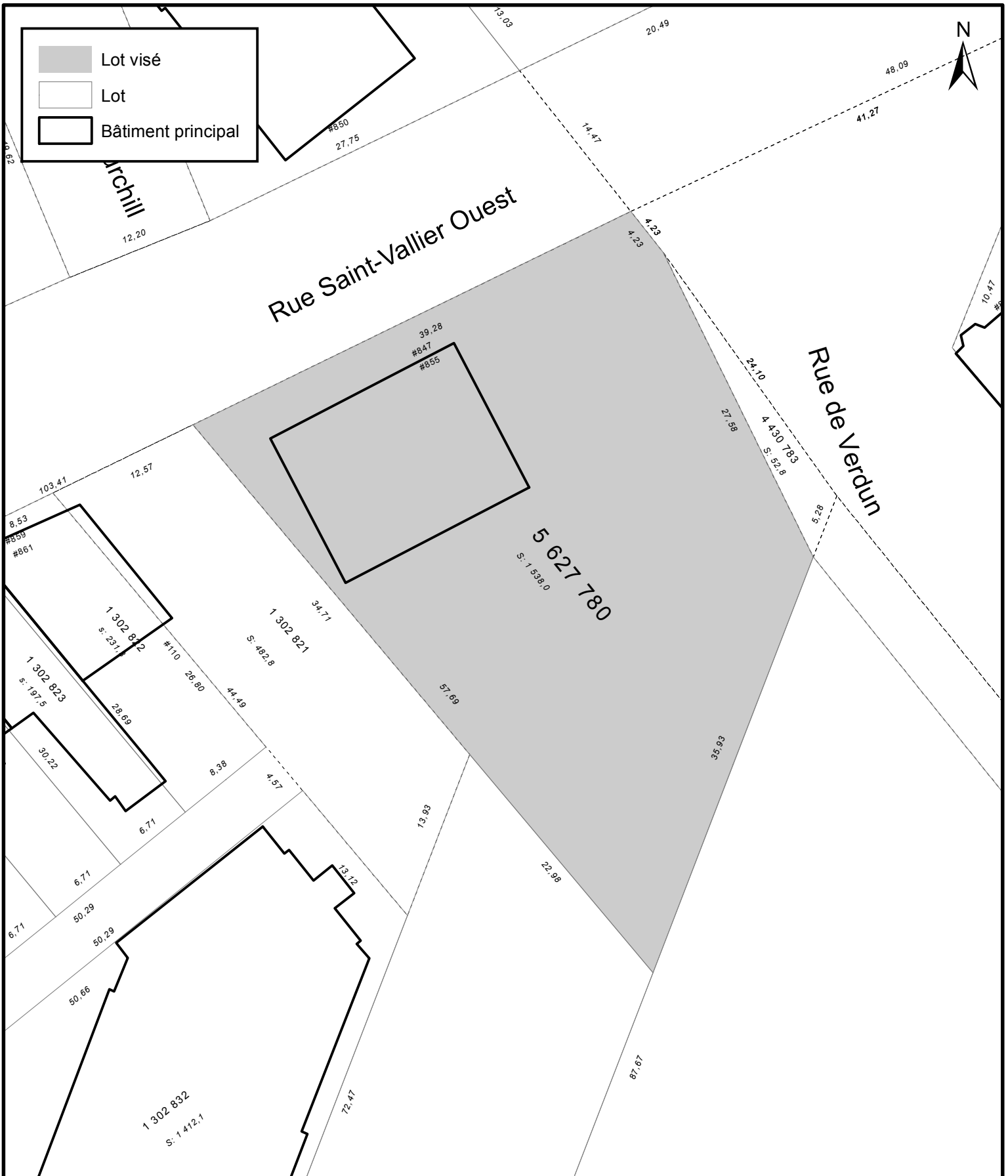


SERVICE DE LA PLANIFICATION  
DE L'AMÉNAGEMENT ET  
DE L'ENVIRONNEMENT

**ANNEXE IV**  
**LOT NUMÉRO 1213024 -**  
**TERRITOIRE SUR LEQUEL UNE PERMISSION D'OCCUPATION PEUT ÊTRE PERMISE**

No du règlement : R.C.A.IV.Q. 4  
Préparé par : M.M.

No du plan : RCA1VQ4PC51  
Échelle : 1:200



**VILLE DE QUÉBEC**

SERVICE DE LA PLANIFICATION  
DE L'AMÉNAGEMENT ET  
DE L'ENVIRONNEMENT

**ANNEXE IV**  
**LOT NUMÉRO 5 627 780 -**  
**TERRITOIRE SUR LEQUEL UNE PERMISSION D'OCCUPATION PEUT ÊTRE PERMISE**




No du règlement : R.C.A.IV.Q. 4

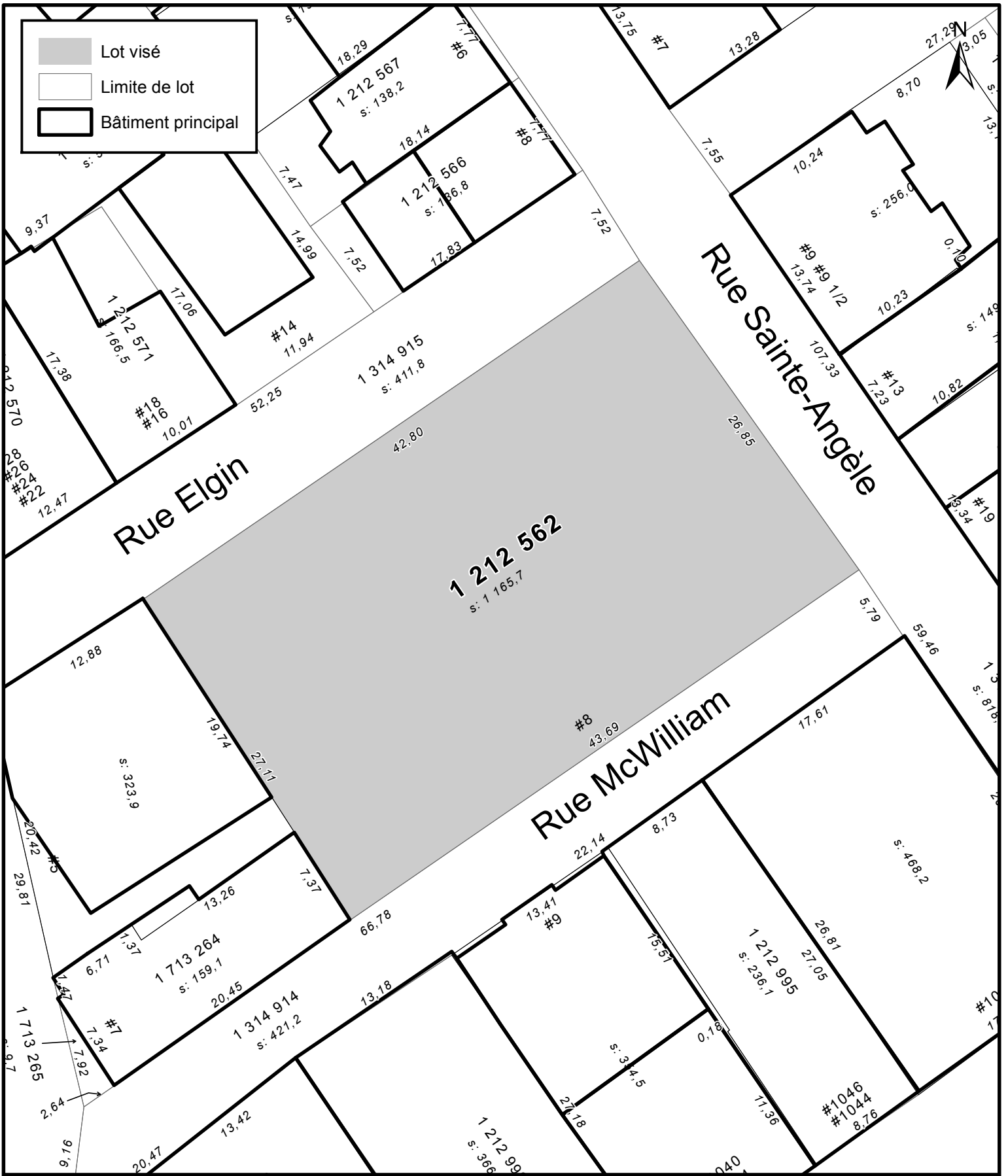
Préparé par : M.M.

No du plan : RCA1VQ4PC52

Échelle : 1:400



 Lot visé  
 Limite de lot  
 Bâtiment principal



SERVICE DE LA PLANIFICATION  
ET DE LA COORDINATION DE  
L'AMÉNAGEMENT DU TERRITOIRE  
ET DE L'ENVIRONNEMENT


**ANNEXE IV**  
**LOT NUMÉRO 1 212 562-**  
**TERRITOIRE SUR LEQUEL DES PLANS DE CONSTRUCTION PEUVENT ÊTRE APPROUVÉS**

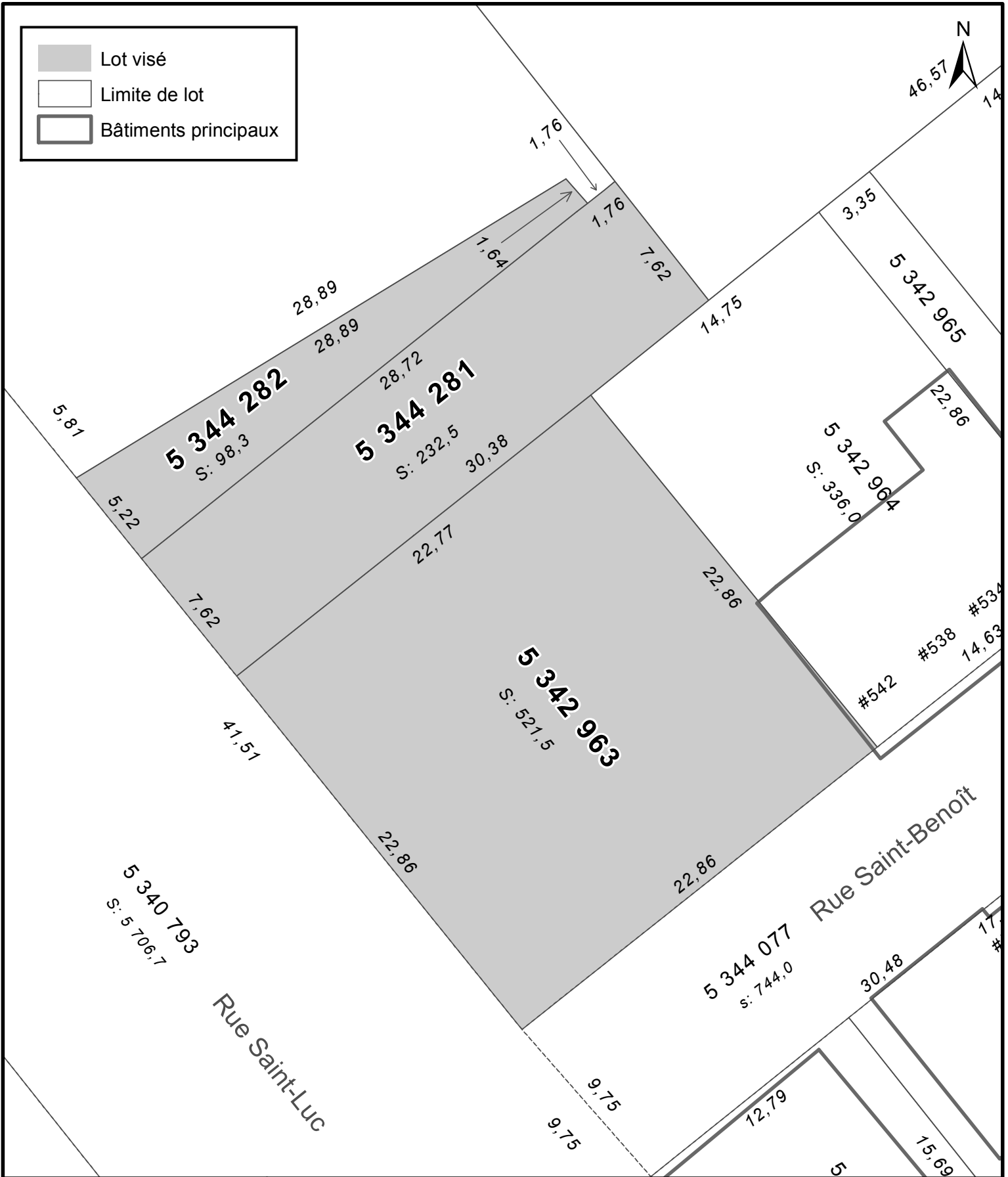
No du règlement : R.C.A.IV.Q. 4

Préparé par : F.B.

No du plan : RCA1VQ4PC53

Échelle : 1:350

	Lot visé
	Limite de lot
	Bâtiments principaux






  
**VILLE DE QUÉBEC**  
 SERVICE DE LA PLANIFICATION  
 DE L'AMÉNAGEMENT ET  
 DE L'ENVIRONNEMENT

**ANNEXE IV**  
**LOTS NUMÉROS 5 342 963, 5 344 281, 5 344 282 -**  
**TERRITOIRE SUR LEQUEL DES PLANS DE CONSTRUCTION PEUVENT ÊTRE APPROUVÉS**

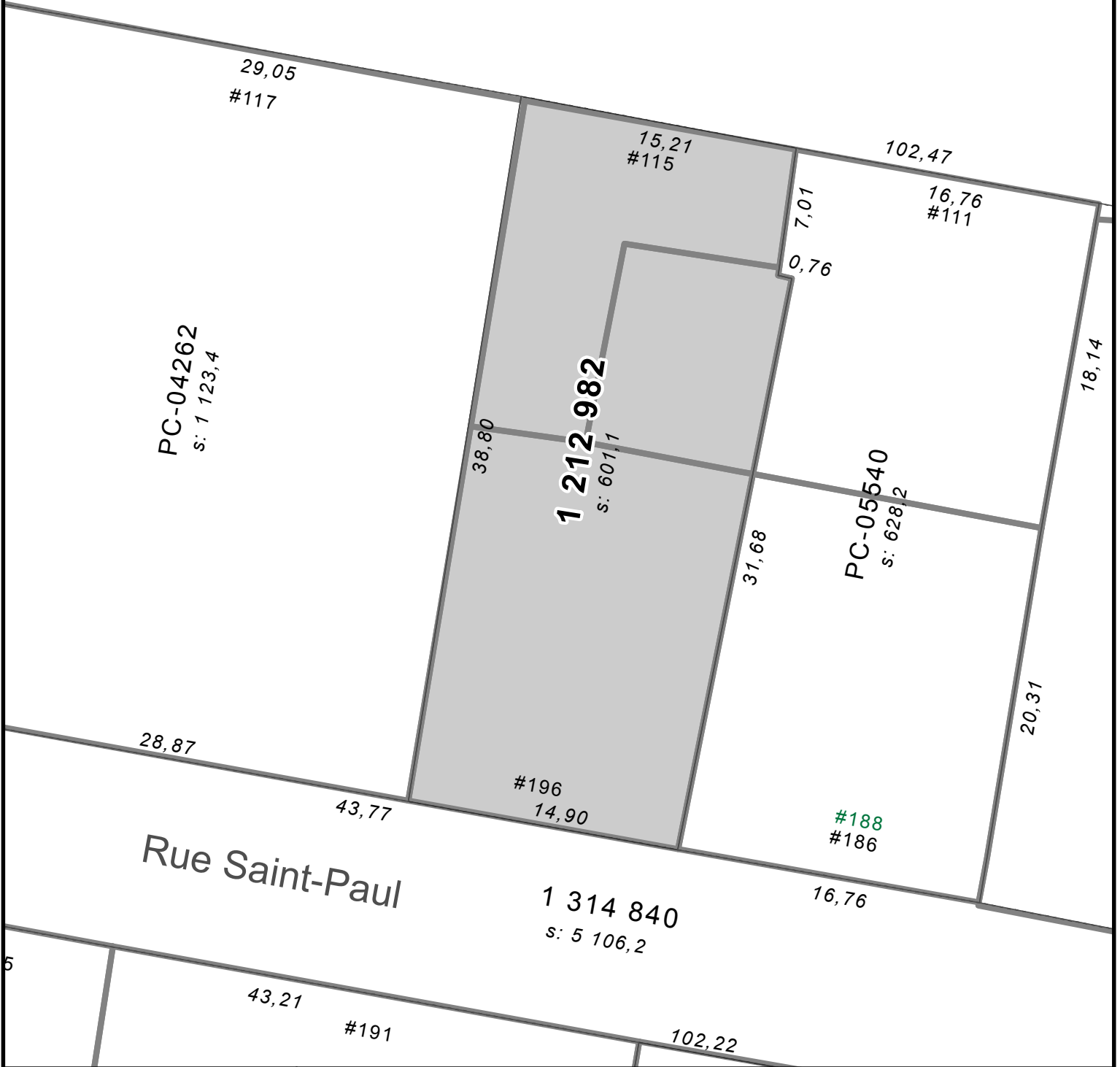
No du règlement : <u>R.C.A.IV.Q. 4</u>	No du plan : <u>RCA1VQ4PC54</u>
Préparé par : <u>M.M.</u>	Échelle : <u>1:250</u>



 Lot visé  
 Limite de lot  
 Bâtiments principaux

Saint-André

1 314 970  
s: 6 065,5



SERVICE DE LA PLANIFICATION  
DE L'AMÉNAGEMENT ET  
DE L'ENVIRONNEMENT

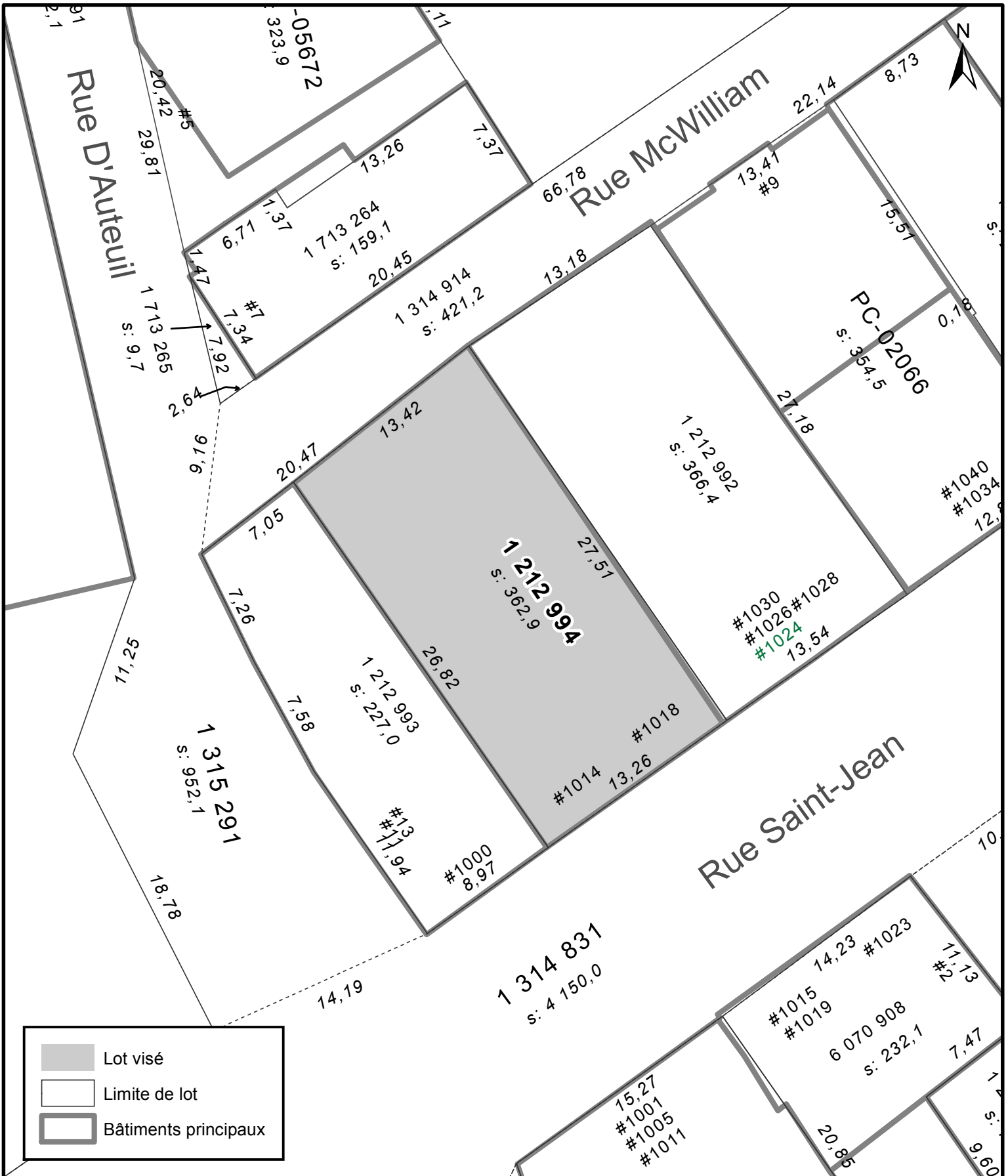
ANNEXE IV  
LOT NUMÉRO 1 212 982 -  
TERRITOIRE SUR LEQUEL UNE PERMISSION D'OCCUPATION PEUT ÊTRE PERMISE




No du règlement : R.C.A.IV.Q. 4

Préparé par : M.M.

No du plan : RCA1VQ4PC56

Échelle : 1:300



-  Lot visé
-  Limite de lot
-  Bâtiments principaux



SERVICE DE LA PLANIFICATION  
DE L'AMÉNAGEMENT ET  
DE L'ENVIRONNEMENT




ANNEXE IV  
LOT NUMÉRO 1 212 994 -  
TERRITOIRE SUR LEQUEL UNE PERMISSION D'OCCUPATION PEUT ÊTRE PERMISE

No du règlement : R.C.A.IV.Q. 4

Préparé par : M.M.

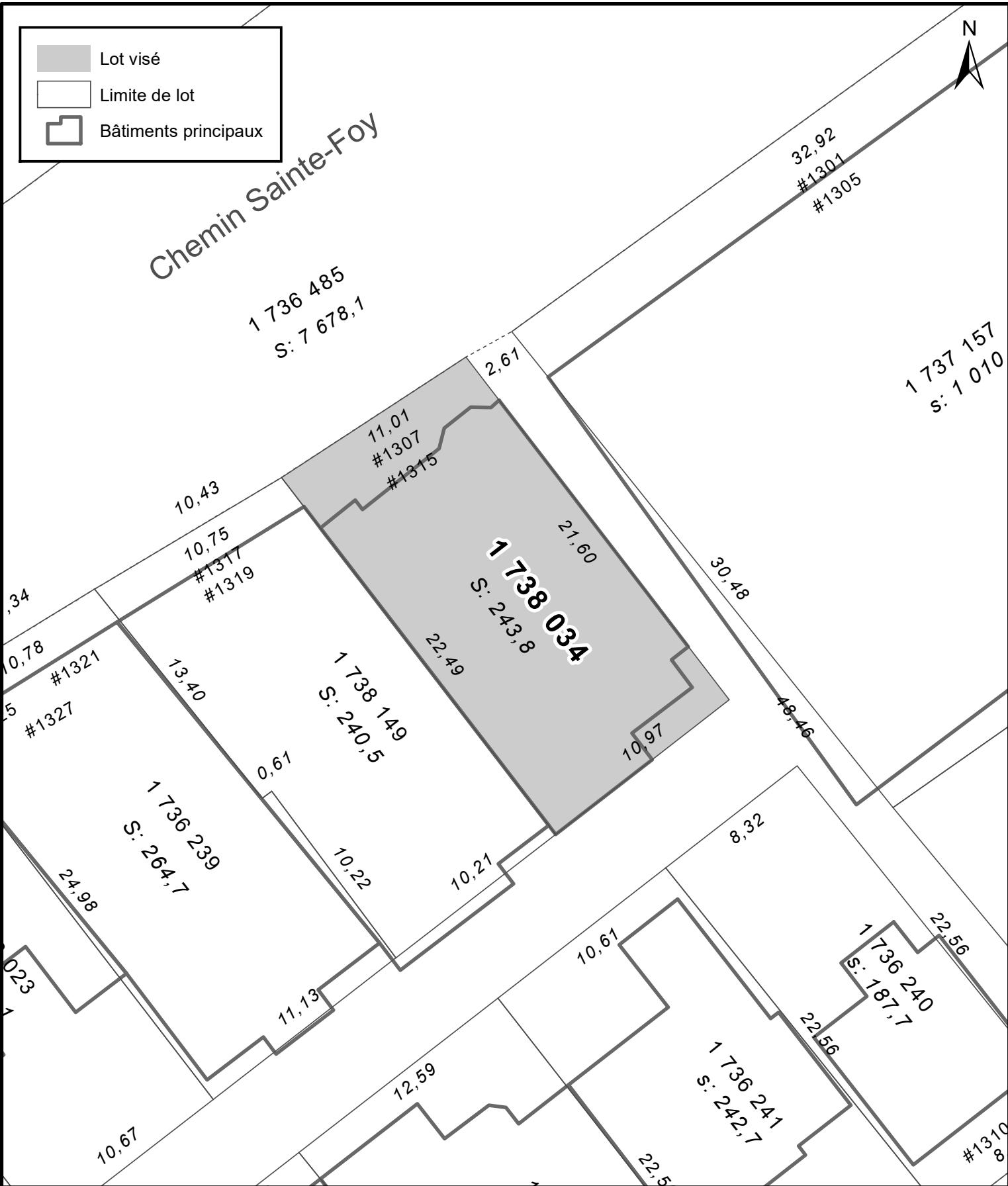
No du plan : RCA1VQ4PC57

Échelle : 1:300

 Lot visé  
 Limite de lot  
 Bâtiments principaux



Chemin Sainte-Foy



SERVICE DE LA PLANIFICATION  
DE L'AMÉNAGEMENT ET  
DE L'ENVIRONNEMENT

ANNEXE IV  
LOT NUMÉRO 1 738 034 -  
TERRITOIRE SUR LEQUEL UNE PERMISSION D'OCCUPATION PEUT ÊTRE PERMISE

No du règlement : R.C.A.IV.Q. 4

Préparé par : M.M.

No du plan : RCA1VQ4PC58

Échelle : 1:250

Date du plan : 2020-08-06



