

**SERVICE DE L'AMÉNAGEMENT
DU TERRITOIRE
DIVISION DE L'URBANISME**

ANNEXE IV

**LOTS NUMÉROS 1314804 ET 1314805 -
TERRITOIRE SUR LEQUEL DES PLANS DE CONSTRUCTION PEUVENT ÊTRE APPROUVÉS**

No du règlement : R.C.A.IV.Q. 4 No du plan : RCA1VQ4PC01
Préparé par : M.M. Échelle : 1:1 000

Directeur
Service de l'aménagement du territoire

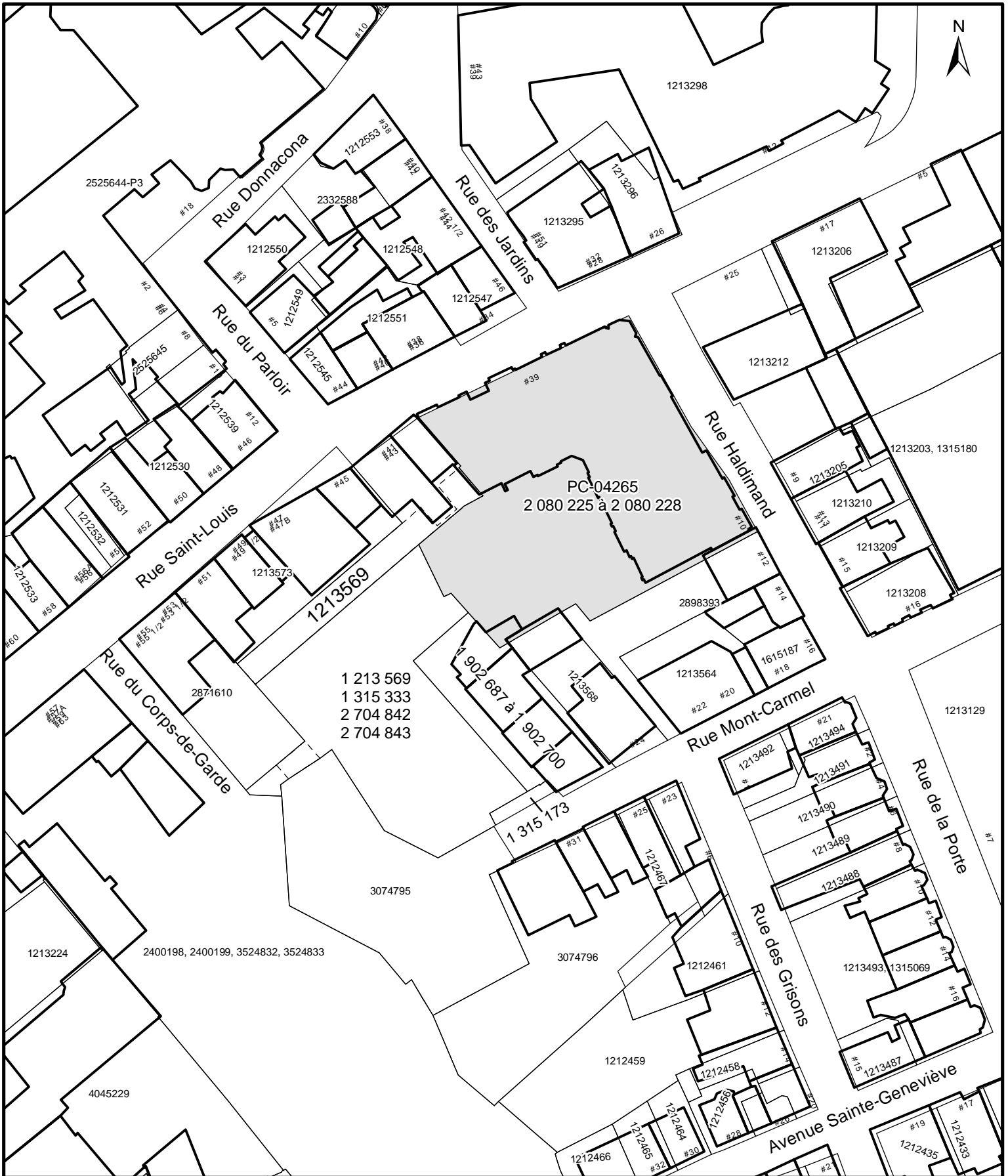


**SERVICE DE L'AMÉNAGEMENT
DU TERRITOIRE
DIVISION DE L'URBANISME**

ANNEXE IV
LOT NUMÉRO 1303795 -
TERRITOIRE SUR LEQUEL DES PLANS DE CONSTRUCTION PEUVENT ÊTRE APPROUVÉS

No du règlement : R.C.A.IV.Q. 4 No du plan : RCA1VQ4PC03
 Préparé par : M.M. Échelle : 1:500

 Directeur
 Service de l'aménagement du territoire



1 213 569
 1 315 333
 2 704 842
 2 704 843

ANNEXE IV

LOTS NUMÉROS 1213569, 1315333, 1902687 À 1902700, 2080225 À 2080228, 2704842 ET 2704843 - TERRITOIRE SUR LEQUEL DES PLANS DE CONSTRUCTION PEUVENT ÊTRE APPROUVÉS



**SERVICE DE L'AMÉNAGEMENT
 DU TERRITOIRE
 DIVISION DE L'URBANISME**

No du règlement : R.C.A.IV.Q. 4 No du plan : RCA1VQ4PC04
 Préparé par : M.M. Échelle : 1:1 000

 Directeur
 Service de l'aménagement du territoire



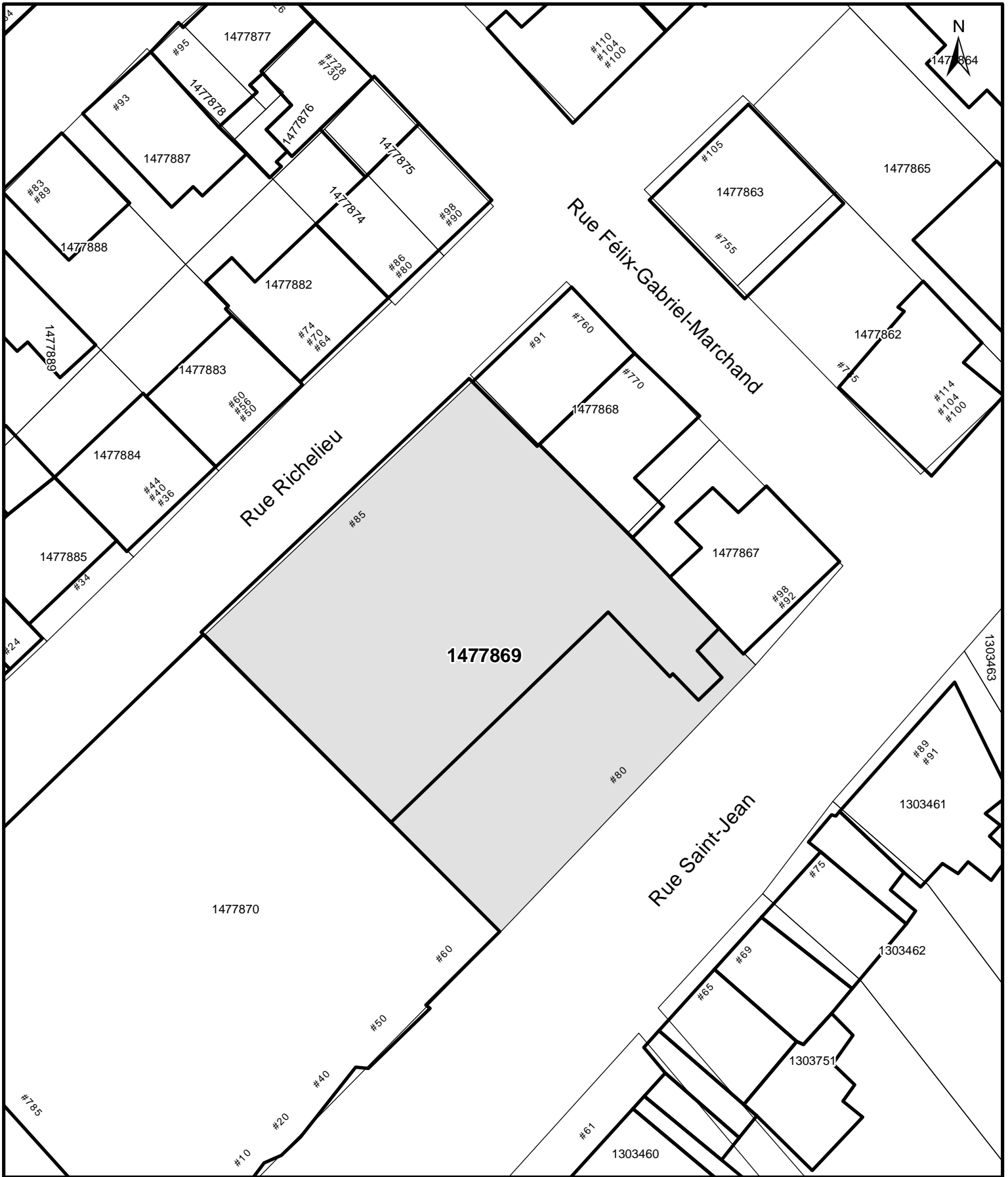
**SERVICE DE L'AMÉNAGEMENT
DU TERRITOIRE
DIVISION DE L'URBANISME**

ANNEXE IV

**LOTS NUMÉROS 1212901, 1212902, 1212903, 1212905, 1212906 ET 3291353 -
TERRITOIRE SUR LEQUEL DES PLANS DE CONSTRUCTION PEUVENT ÊTRE APPROUVÉS**

No du règlement : R.C.A.IV.Q. 4 No du plan : RCAIVQ4PC05
Préparé par : M.M. Échelle : 1:1 000

Directeur
Service de l'aménagement du territoire

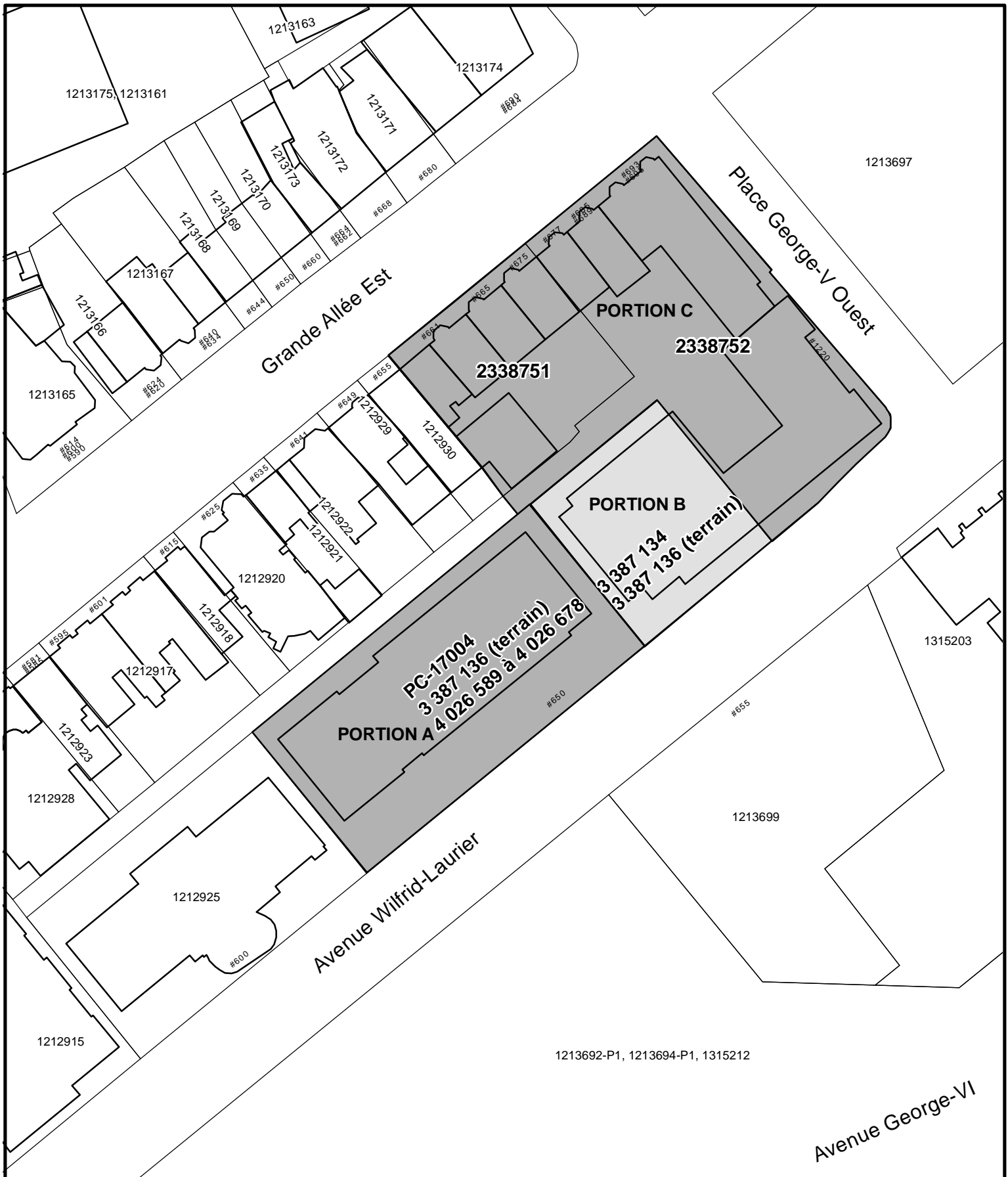


**SERVICE DE L'AMÉNAGEMENT
DU TERRITOIRE
DIVISION DE L'URBANISME**

ANNEXE IV
LOT NUMÉRO 1477869 -
TERRITOIRE SUR LEQUEL DES PLANS DE CONSTRUCTION PEUVENT ÊTRE APPROUVÉS

No du règlement : R.C.A.IV.Q. 4 No du plan : RCAIVQ4PC06
 Préparé par : M.M. Échelle : 1:500

 Directeur
 Service de l'aménagement du territoire



VILLE DE
QUÉBEC

**SERVICE DE L'AMÉNAGEMENT
DU TERRITOIRE
DIVISION DE L'URBANISME**

ANNEXE IV

**LOTS NUMÉROS 2338751, 2338752, 3387134, 3387136 ET 4026589 À 4026678 -
TERRITOIRE SUR LEQUEL DES PLANS DE CONSTRUCTION PEUVENT ÊTRE APPROUVÉS**

No du règlement : R.C.A.IV.Q. 4 No du plan : RCA1VQ4PC07
Préparé par : M.M. Échelle : _____

Directeur
Service de l'aménagement du territoire



1477657

Rue De Saint-Vallier Est

#259
#263
#265

#26
#26

1477653

#239
#237

#241
#245

1477654

1477651

1477655

1477656

#280

Rue des Voltigeurs

#305

Rue Christophe-Colomb Est

1477646, 1623180, 1623176

#267
#269

#261

1477648

#253
#257

1477641, 1623179

1477639, 1623178

1477650

#355
#353

1477642

1477645

1477644

#237
#245

#540

#224
#222

#239
#237



**SERVICE DE L'AMÉNAGEMENT
DU TERRITOIRE
DIVISION DE L'URBANISME**

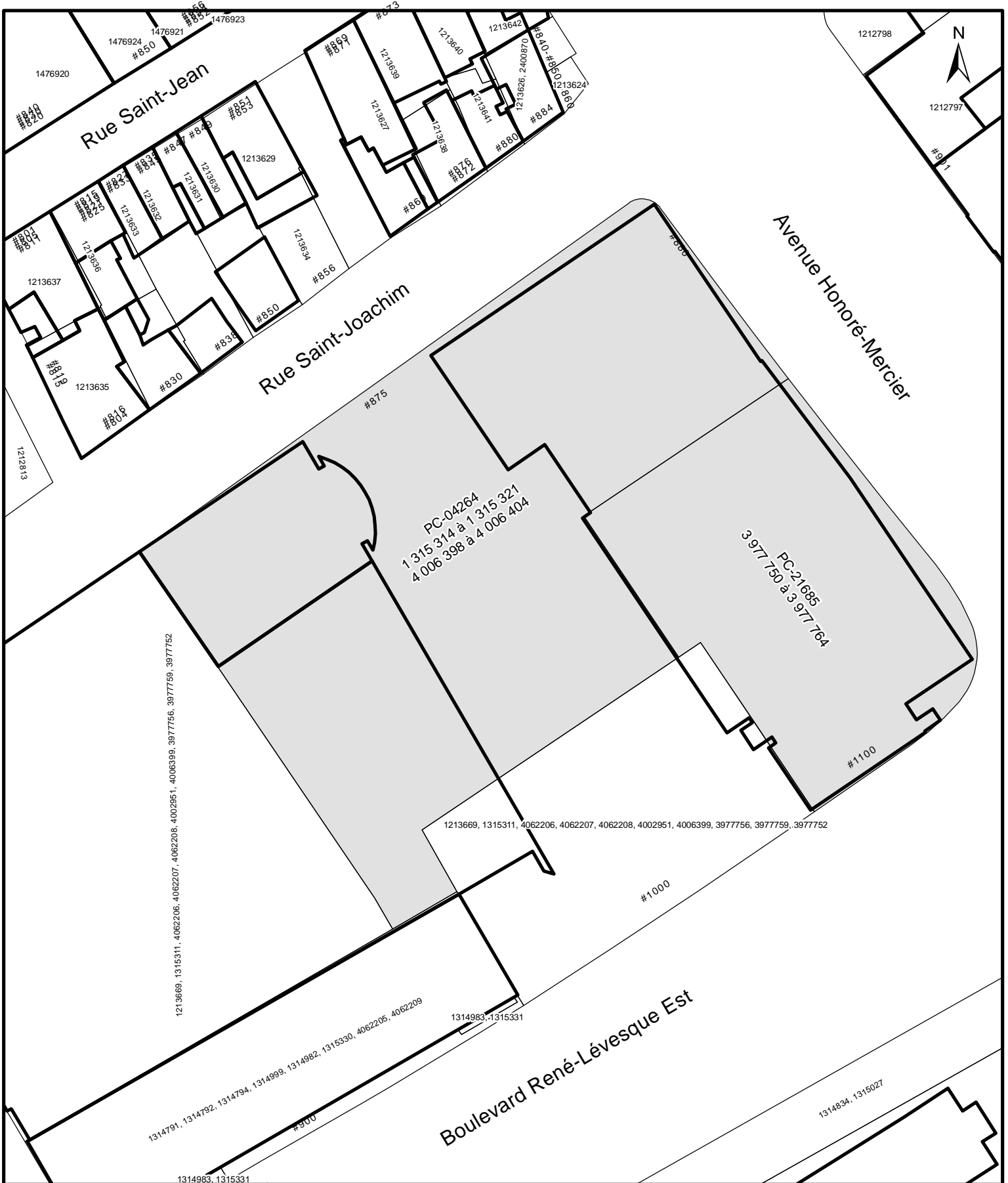
ANNEXE IV

**LOTS NUMÉROS 1477651, 1477655 ET 1477656 -
TERRITOIRE SUR LEQUEL DES PLANS DE CONSTRUCTION PEUVENT ÊTRE APPROUVÉS**

No du règlement : R.C.A.IV.Q. 4 No du plan : RCAIVQ4PC08

Préparé par : M.M. Échelle : 1:500

Directeur
Service de l'aménagement du territoire



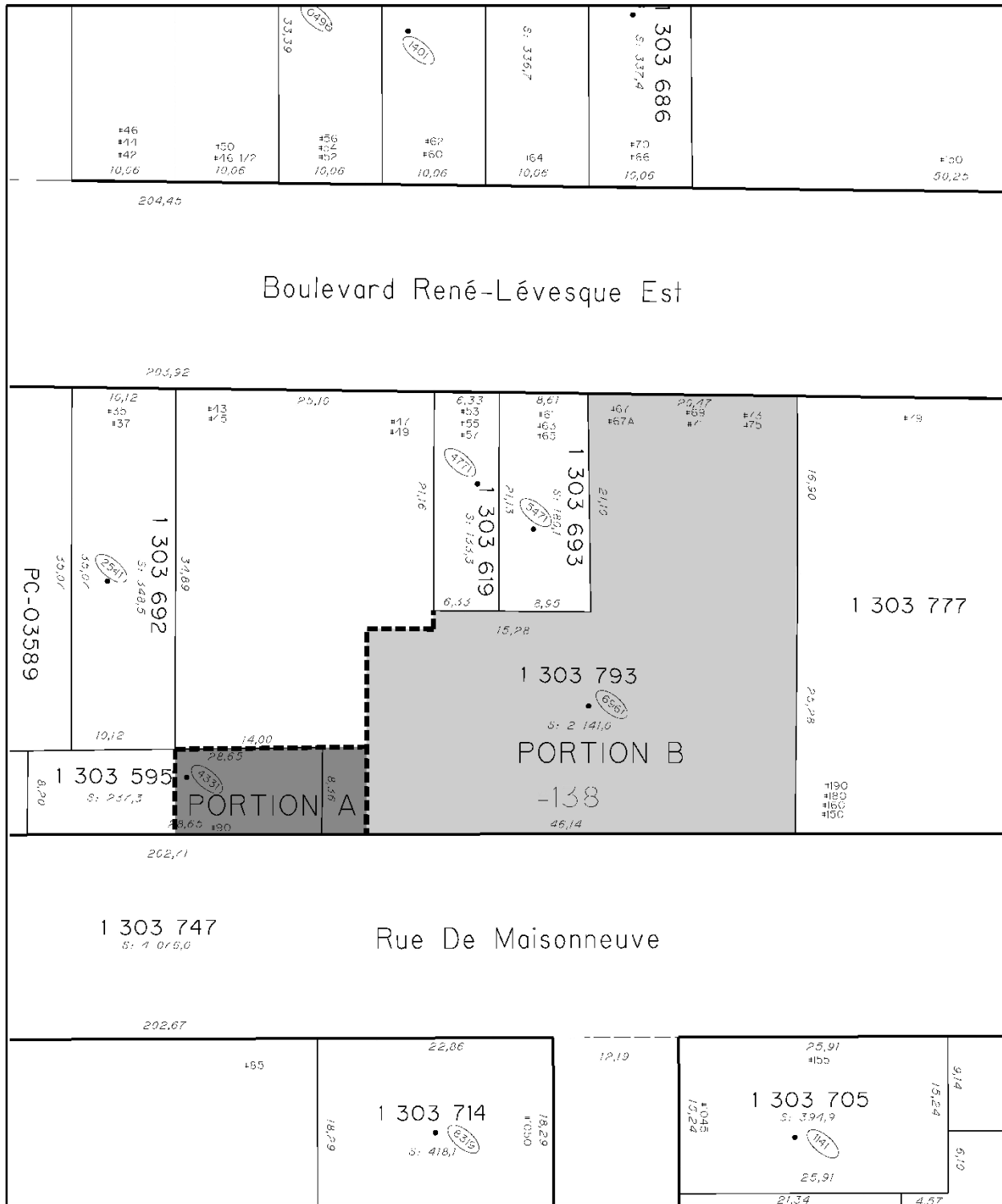
**SERVICE DE L'AMÉNAGEMENT
DU TERRITOIRE
DIVISION DE L'URBANISME**

ANNEXE IV

**LOTS NUMÉROS 1315314 À 1315321, 3977750 À 3977764 ET 4006398 À 4006404 -
TERRITOIRE SUR LEQUEL DES PLANS DE CONSTRUCTION PEUVENT ÊTRE APPROUVÉS**

No du règlement : R.C.A.IV.Q. 4 No du plan : RCAIVQ4PC09
Préparé par : M.M. Échelle : 1:1 000

Directeur
Service de l'aménagement du territoire

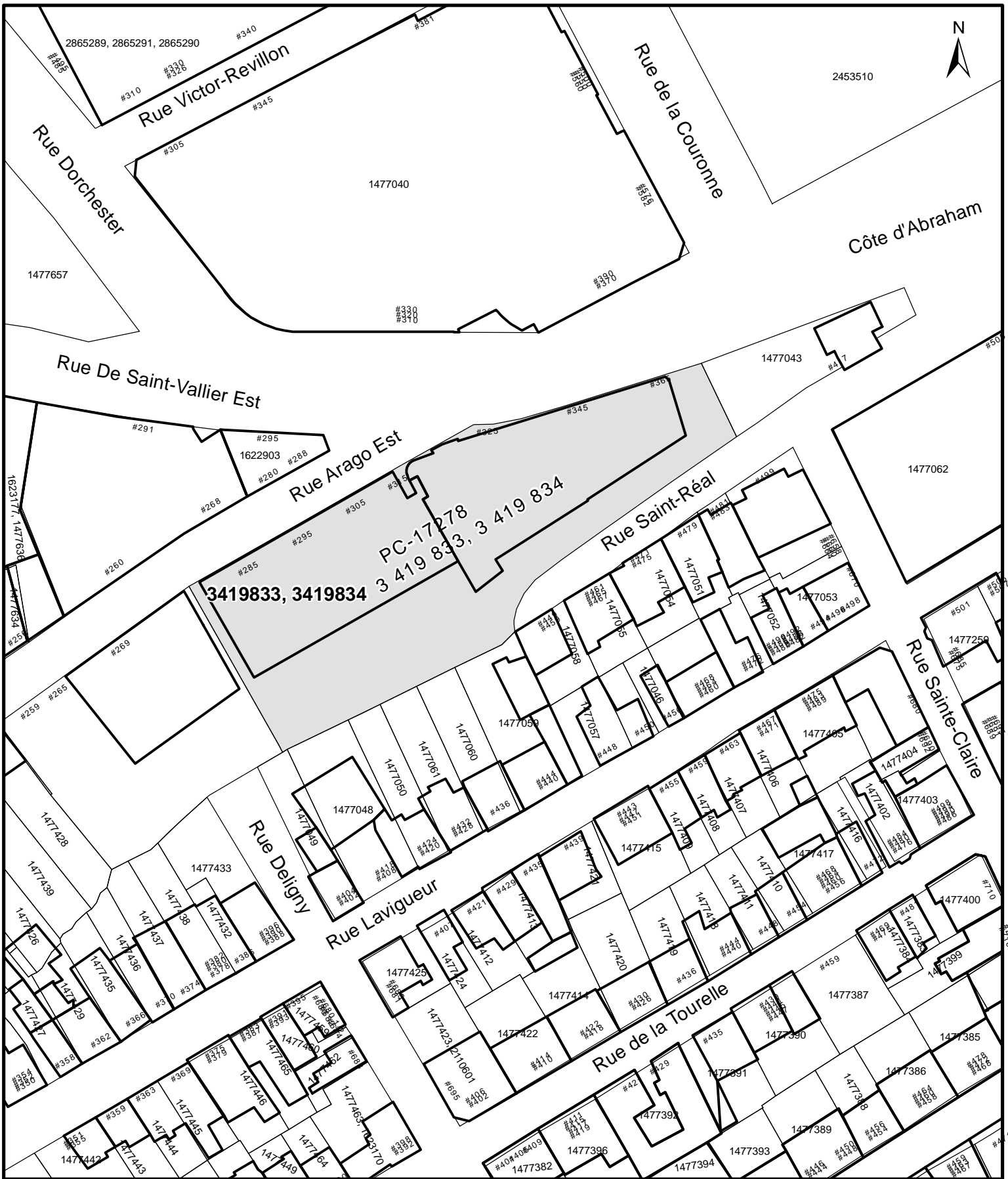


ANNEXE IV
LOTS NUMÉROS 1303595 ET 3583560 À 3583636 - TERRITOIRE SUR LEQUEL
DES PLANS DE CONSTRUCTION PEUVENT ÊTRE APPROUVÉS

**SERVICE DE L'AMÉNAGEMENT
DU TERRITOIRE
DIVISION DE L'URBANISME**

No du règlement : R.C.A.IV.Q. 4 No du plan : RCA1VQ4PC10
Préparé par : M.M. Échelle : _____

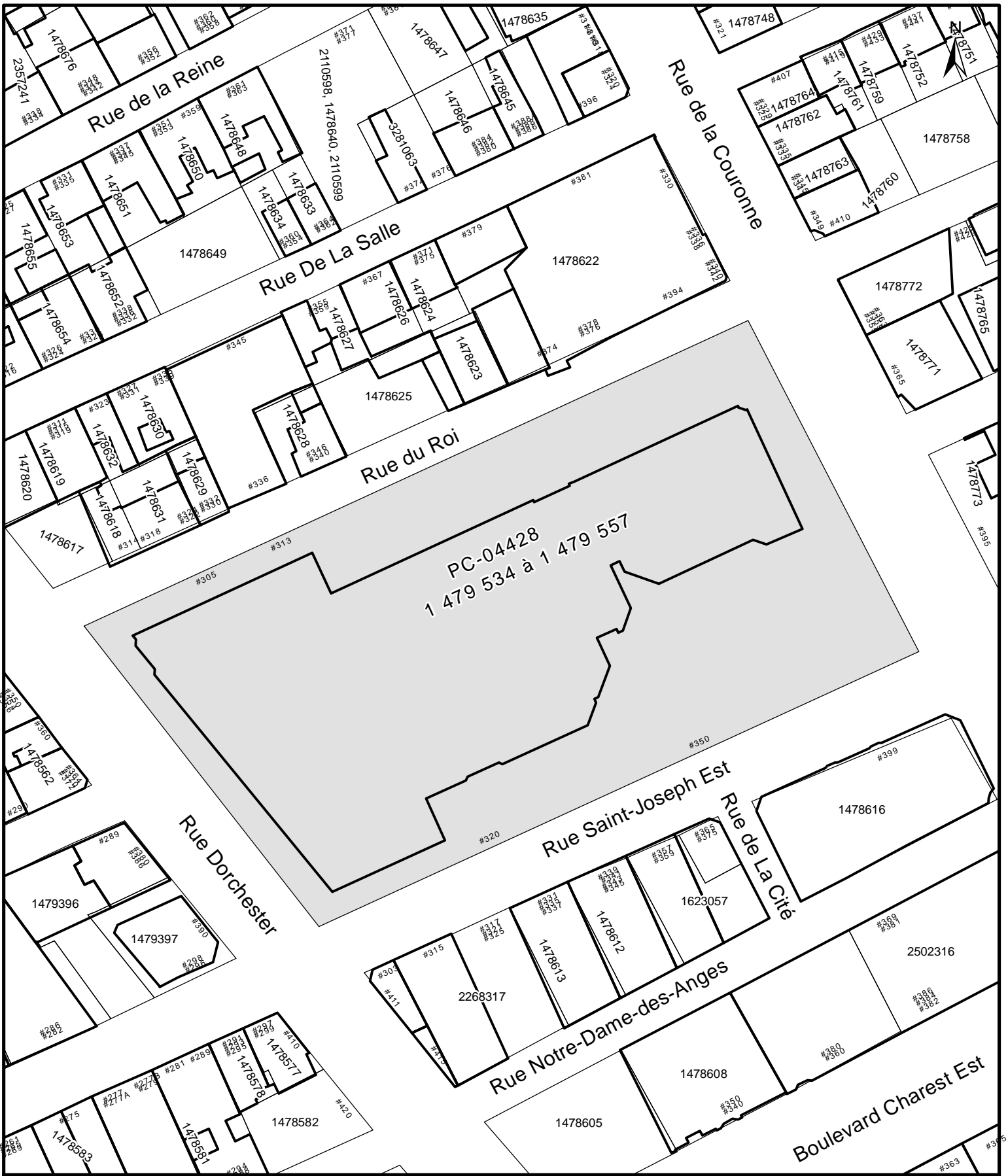
Directeur
Service de l'aménagement du territoire




VILLE DE QUÉBEC
SERVICE DE L'AMÉNAGEMENT DU TERRITOIRE
DIVISION DE L'URBANISME

ANNEXE IV
LOTS NUMÉROS 3419833 ET 3419834 - TERRITOIRE SUR LEQUEL DES PLANS DE CONSTRUCTION PEUVENT ÊTRE APPROUVÉS

No du règlement :	<u>R.C.A.IV.Q. 4</u>	No du plan :	<u>RCA1VQ4PC11</u>
Préparé par :	<u>M.M.</u>	Échelle :	<u>1:1 000</u>
			Directeur Service de l'aménagement du territoire



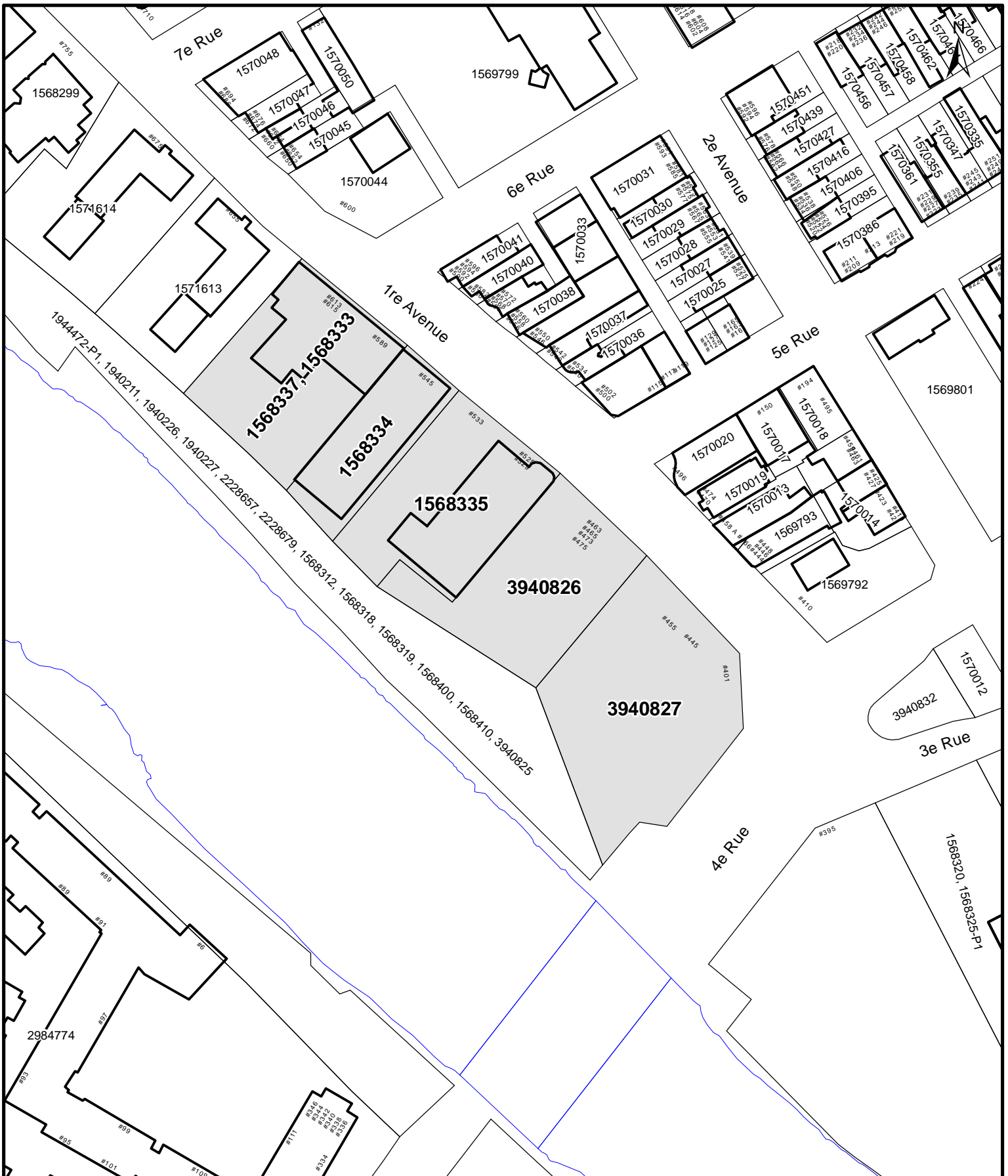
**SERVICE DE L'AMÉNAGEMENT
DU TERRITOIRE
DIVISION DE L'URBANISME**

ANNEXE IV

**LOTS NUMÉROS 1479534 À 1479557 - TERRITOIRE SUR LEQUEL DES PLANS
DE CONSTRUCTION PEUVENT ÊTRE APPROUVÉS**

No du règlement : R.C.A.IV.Q. 4 No du plan : RAIVQ146PC12
Préparé par : M.M. Échelle : 1:1 000

Directeur
Service de l'aménagement du territoire



ANNEXE IV

**LOTS NUMÉROS 1568333, 1568334, 1568335, 1568337, 3940826 ET 3940827 -
TERRITOIRE SUR LEQUEL DES PLANS DE CONSTRUCTION PEUVENT ÊTRE APPROUVÉS**



**SERVICE DE L'AMÉNAGEMENT
DU TERRITOIRE
DIVISION DE L'URBANISME**

No du règlement : R.C.A.IV.Q. 4 No du plan : RCA1VQ4PC14
Préparé par : M.M. Échelle : 1:1 500

Directeur
Service de l'aménagement du territoire

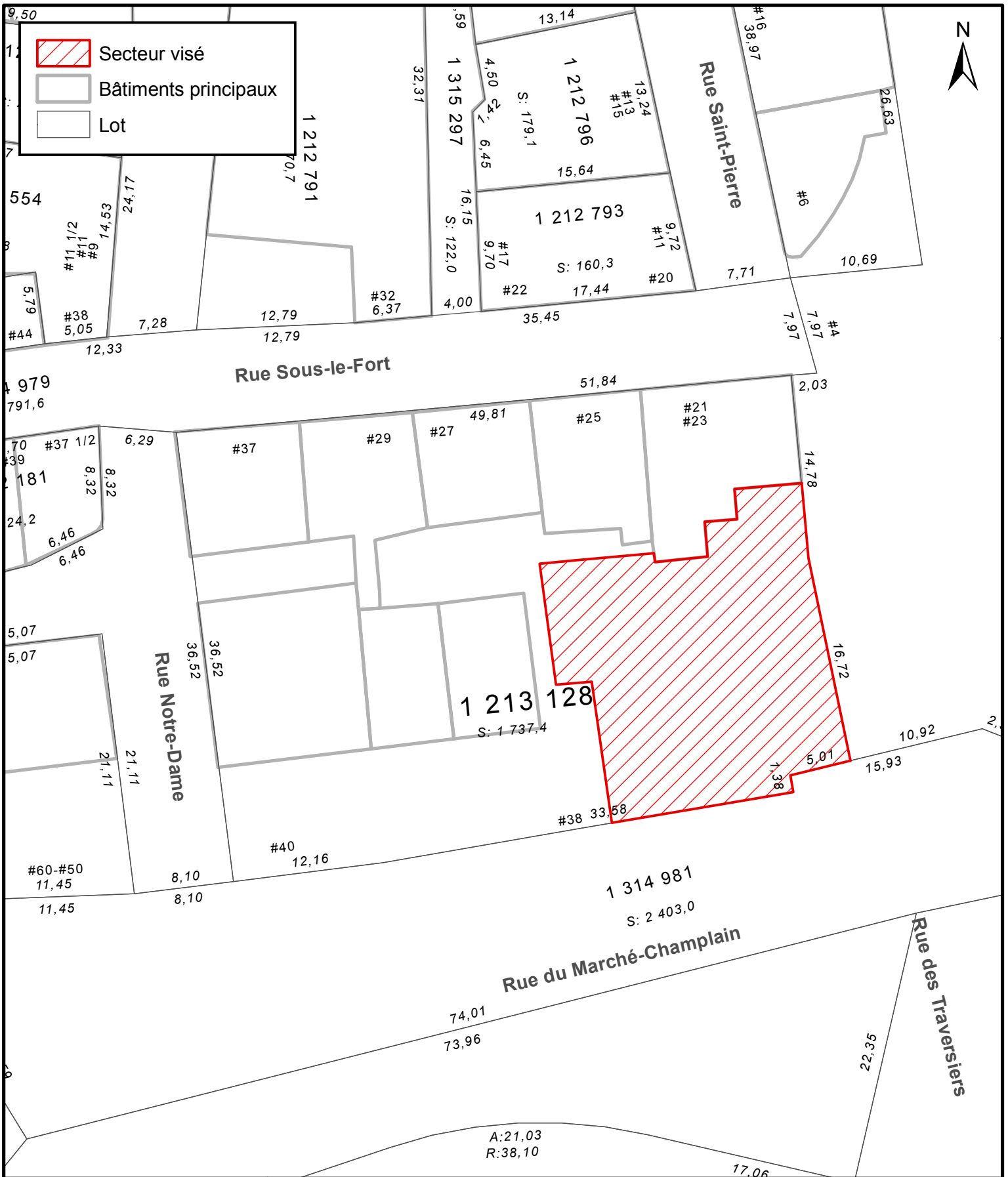


**SERVICE DE L'AMÉNAGEMENT
DU TERRITOIRE
DIVISION DE L'URBANISME**

ANNEXE IV
LOT NUMÉRO 1568446 -
TERRITOIRE SUR LEQUEL DES PLANS DE CONSTRUCTION PEUVENT ÊTRE APPROUVÉS

No du règlement : R.C.A.IV.Q. 4 No du plan : RCA1VQ4PC15
 Préparé par : M.M. Échelle : 1:500

 Directeur
 Service de l'aménagement du territoire



ANNEXE IV
LOT NUMÉRO 1213128 -
TERRITOIRE SUR LEQUEL DES PLANS DE CONSTRUCTION PEUVENT ÊTRE APPROUVÉS

**SERVICE DE L'AMÉNAGEMENT
DU TERRITOIRE
DIVISION DE L'URBANISME**

No du règlement : R.C.A.IV.Q. 4
Préparé par : M.M.

No du plan : RCA1VQ4PC16
Échelle : 1:400

Directeur
Service de l'aménagement du territoire



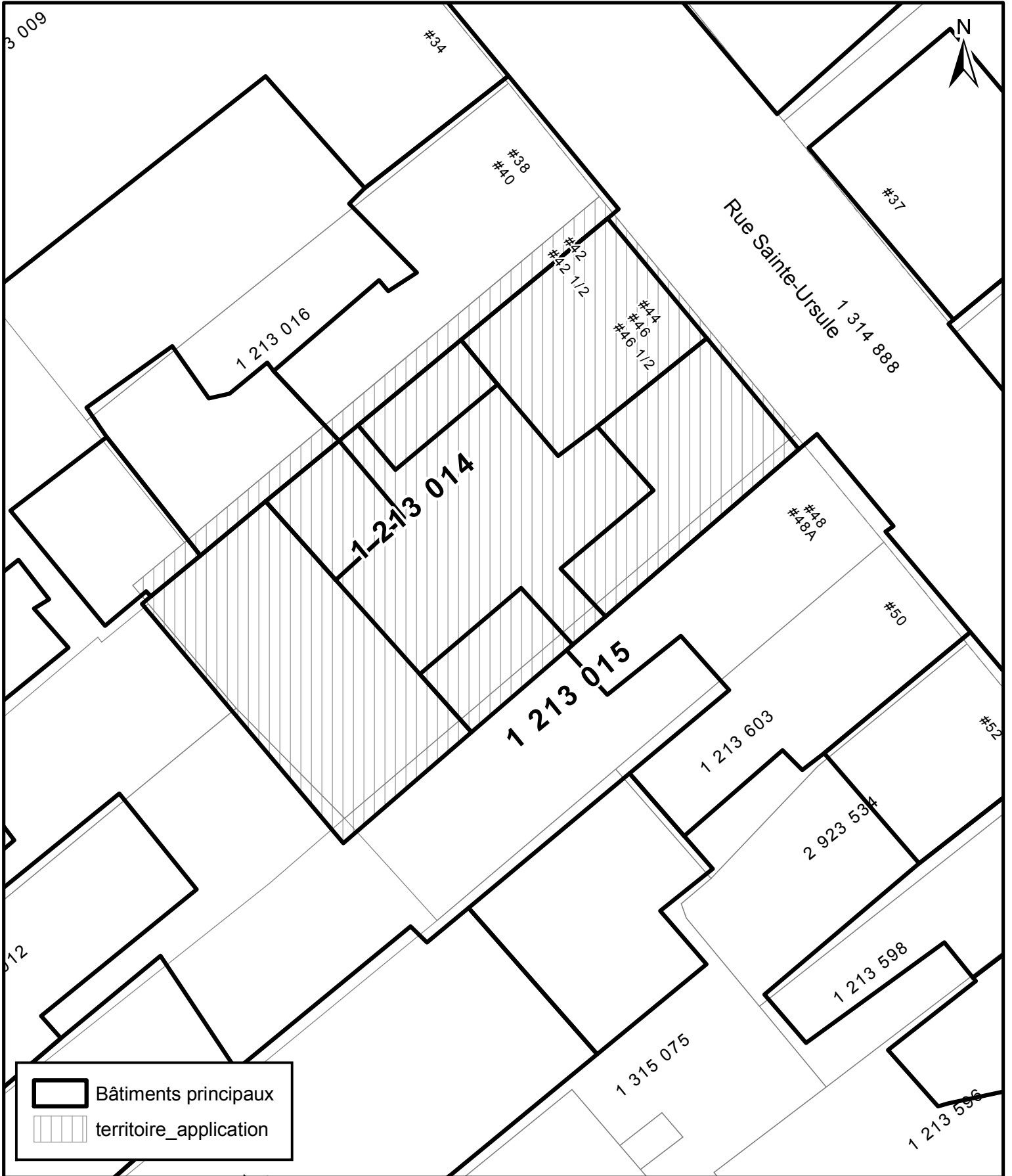
ANNEXE IV
LOT NUMÉRO 1 303 528 -
TERRITOIRE SUR LEQUEL DES PLANS DE CONSTRUCTION PEUVENT ÊTRE APPROUVÉS



**SERVICE DE L'AMÉNAGEMENT
DU TERRITOIRE
DIVISION DE L'URBANISME**

No du règlement : R.C.A.IV.Q.4
Préparé par : M.M.

No du plan : RCA1VQ4PC17
Échelle : 1:300

Directeur
Service de l'aménagement du territoire



	Bâtiments principaux
	territoire_application



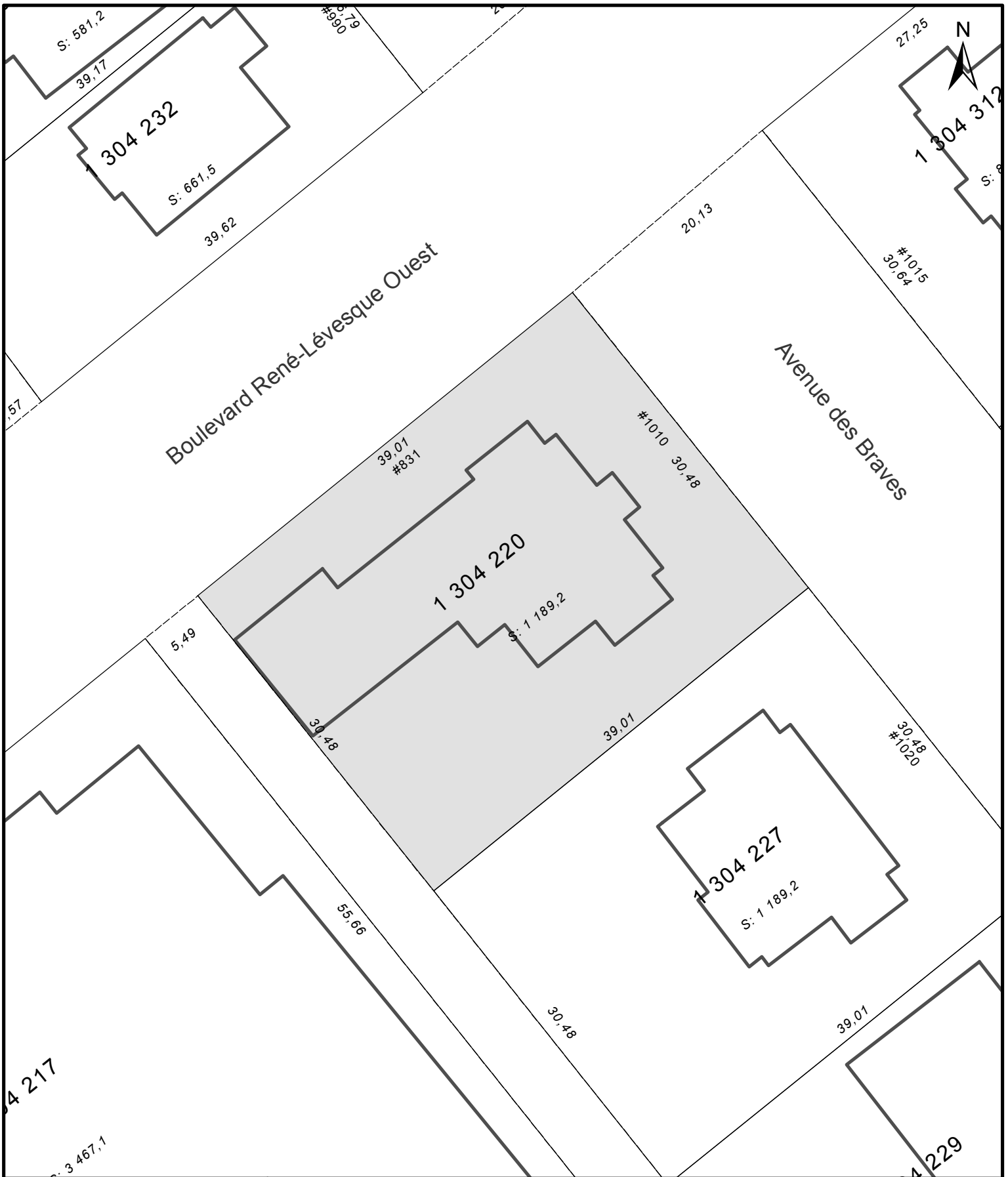
LOT NUMÉRO 1213014 - TERRITOIRE D'APPLICATION

SERVICE DE L'AMÉNAGEMENT
DU TERRITOIRE
DIVISION DE L'URBANISME

No du règlement : R.C.A.IV.Q. 4
Préparé par : M.M.

No du plan : RCA1VQ4PC18
Échelle : 1:300

Directeur
Service de l'aménagement du territoire



**SERVICE DE L'AMÉNAGEMENT
DU TERRITOIRE
DIVISION DE L'URBANISME**

**ANNEXE IV
LOT NUMÉRO 1304220**

TERRITOIRE SUR LEQUEL DES PLANS DE CONSTRUCTION PEUVENT ÊTRE APPROUVÉS

No du règlement : R.C.A.IV.Q. 4

Préparé par : M.M.

No du plan : RCA1VQ4PC19

Échelle : 1:400

Directeur
Service de l'aménagement du territoire



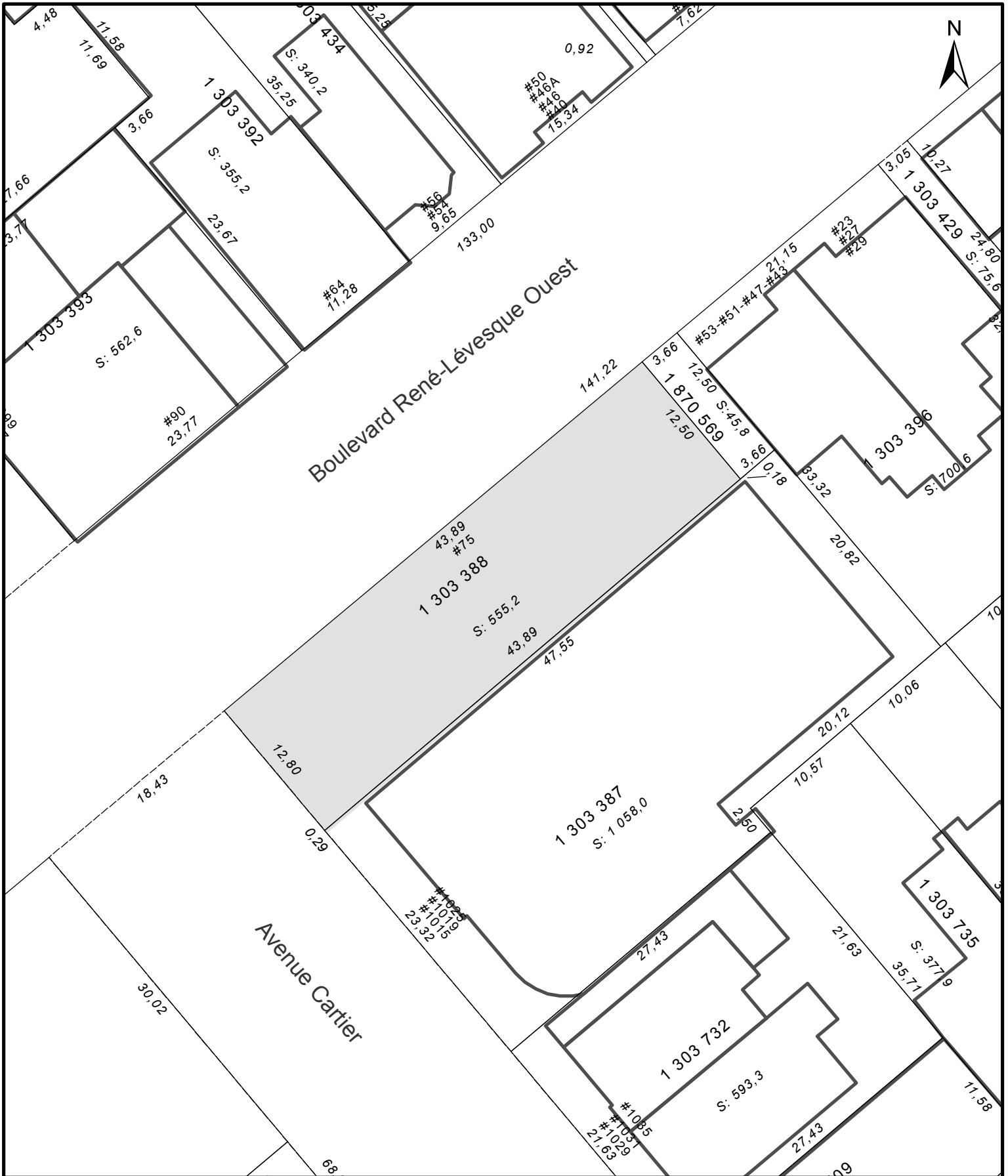
VILLE DE QUÉBEC

SERVICE DE L'AMÉNAGEMENT DU TERRITOIRE
DIVISION DE L'URBANISME

ANNEXE IV
LOT NUMÉRO 1 316 266
TERRITOIRE SUR LEQUEL DES PLANS DE CONSTRUCTION PEUVENT ÊTRE APPROUVÉS

No du règlement : R.C.A.IV.Q.4 No du plan : RCA1VQ4PC20
 Préparé par : M.M. Échelle : 1:400

 Directeur
 Service de l'aménagement du territoire



Boulevard René-Lévesque Ouest

Avenue Cartier



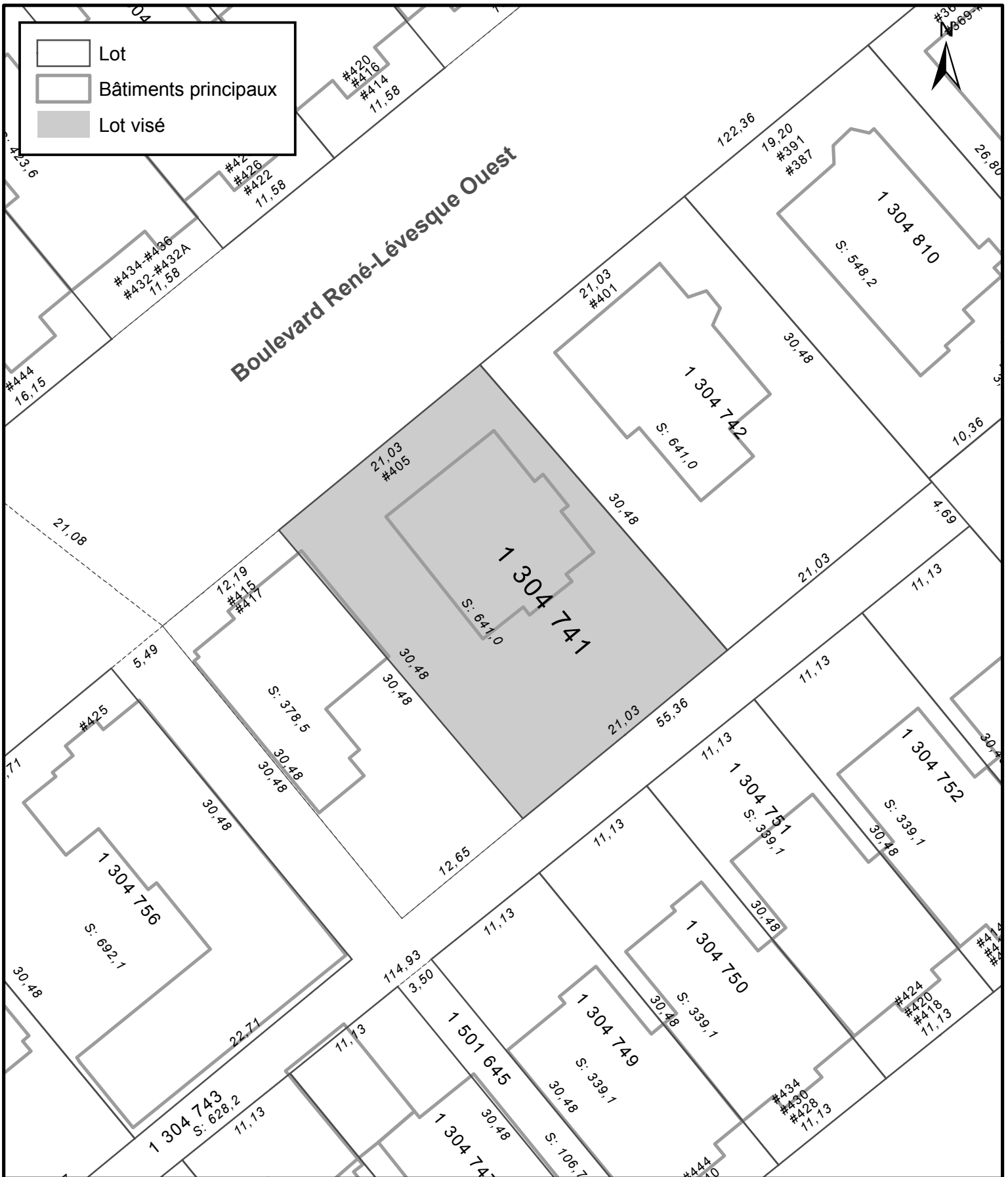
SERVICE DE L'AMÉNAGEMENT
DU TERRITOIRE
DIVISION DE L'URBANISME

ANNEXE IV
LOT NUMÉRO 1303388 ET PARTIE DU LOT 1303387
TERRITOIRE SUR LEQUEL DES PLANS DE CONSTRUCTION PEUVENT ÊTRE APPRUVÉS

No du règlement : R.C.A.IV.Q. 4
Préparé par : M.M.

No du plan : RCA1VQ4PC21
Échelle : 1:400

Directeur
Service de l'aménagement du territoire



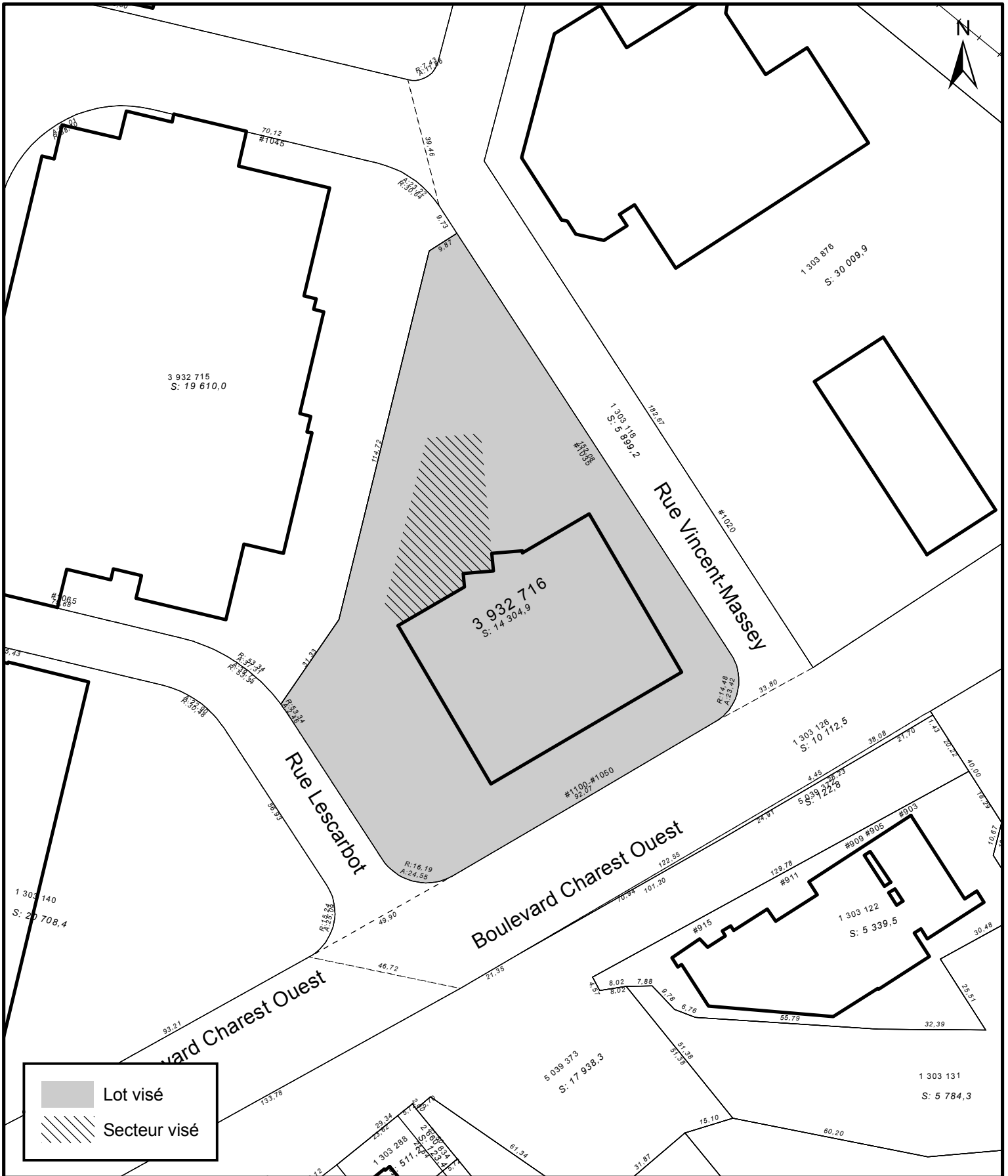
ANNEXE IV
LOT NUMÉRO 1304741 -
TERRITOIRE SUR LEQUEL DES PLANS DE CONSTRUCTION PEUVENT ÊTRE APPROUVÉS

**SERVICE DE L'AMÉNAGEMENT
DU TERRITOIRE
DIVISION DE L'URBANISME**

No du règlement : R.C.A.IV.Q. 4
Préparé par : M.G.

No du plan : RCA1VQ4PC22
Échelle : 1:400

Directeur
Service de l'aménagement du territoire



 Lot visé
 Secteur visé



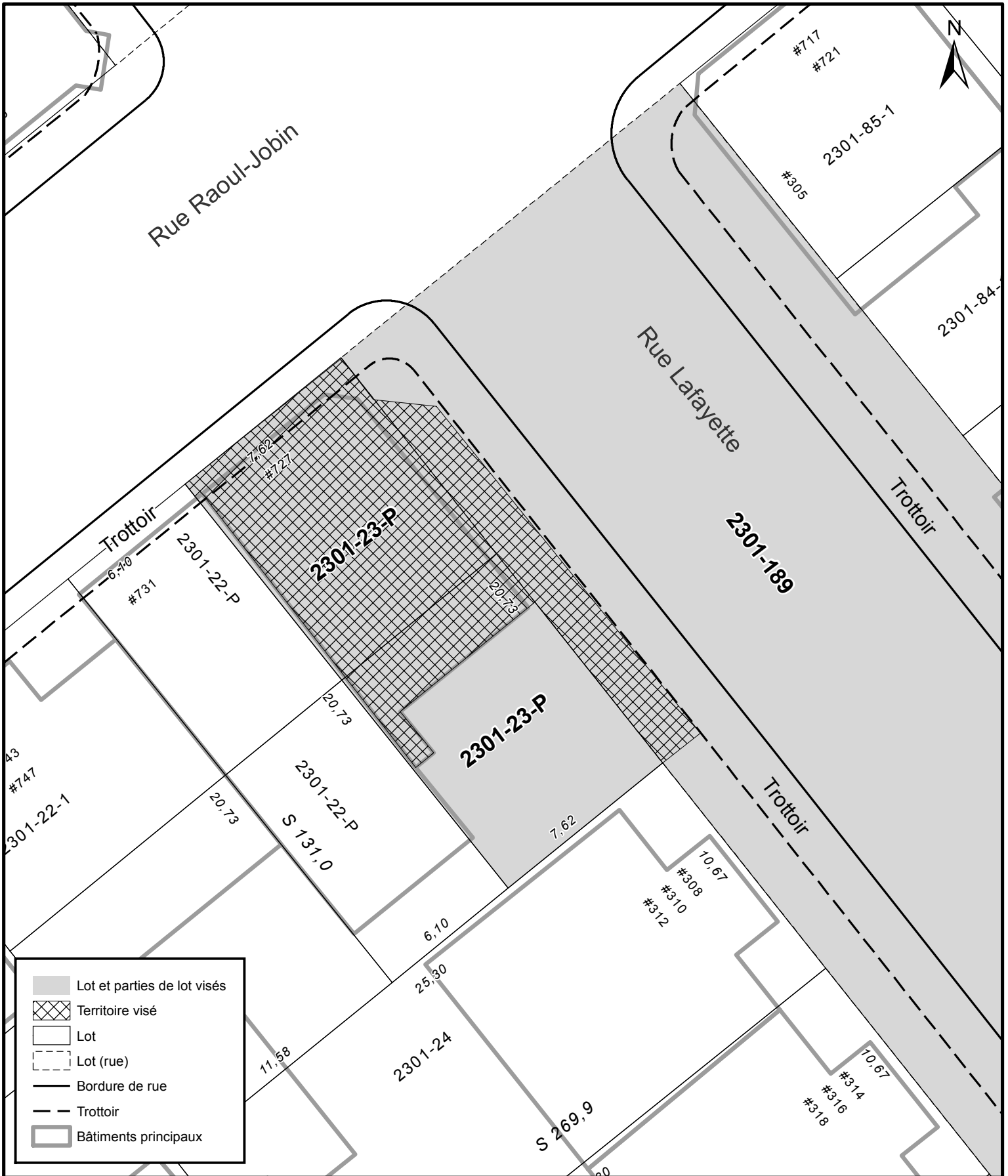
**SERVICE DE L'AMÉNAGEMENT
DU TERRITOIRE
DIVISION DE L'URBANISME**








ANNEXE IV
LOT NUMÉRO 3932716 -
TERRITOIRE SUR LEQUEL DES PLANS DE CONSTRUCTION PEUVENT ÊTRE APPROUVÉS

No du règlement : R.C.A.IV.Q. 4
 Préparé par : M.M.

No du plan : RCA1VQ4PC23
 Échelle : 1:1 500

 Directeur
 Service de l'aménagement du territoire



-  Lot et parties de lot visés
-  Territoire visé
-  Lot
-  Lot (rue)
-  Bordure de rue
-  Trottoir
-  Bâtiments principaux

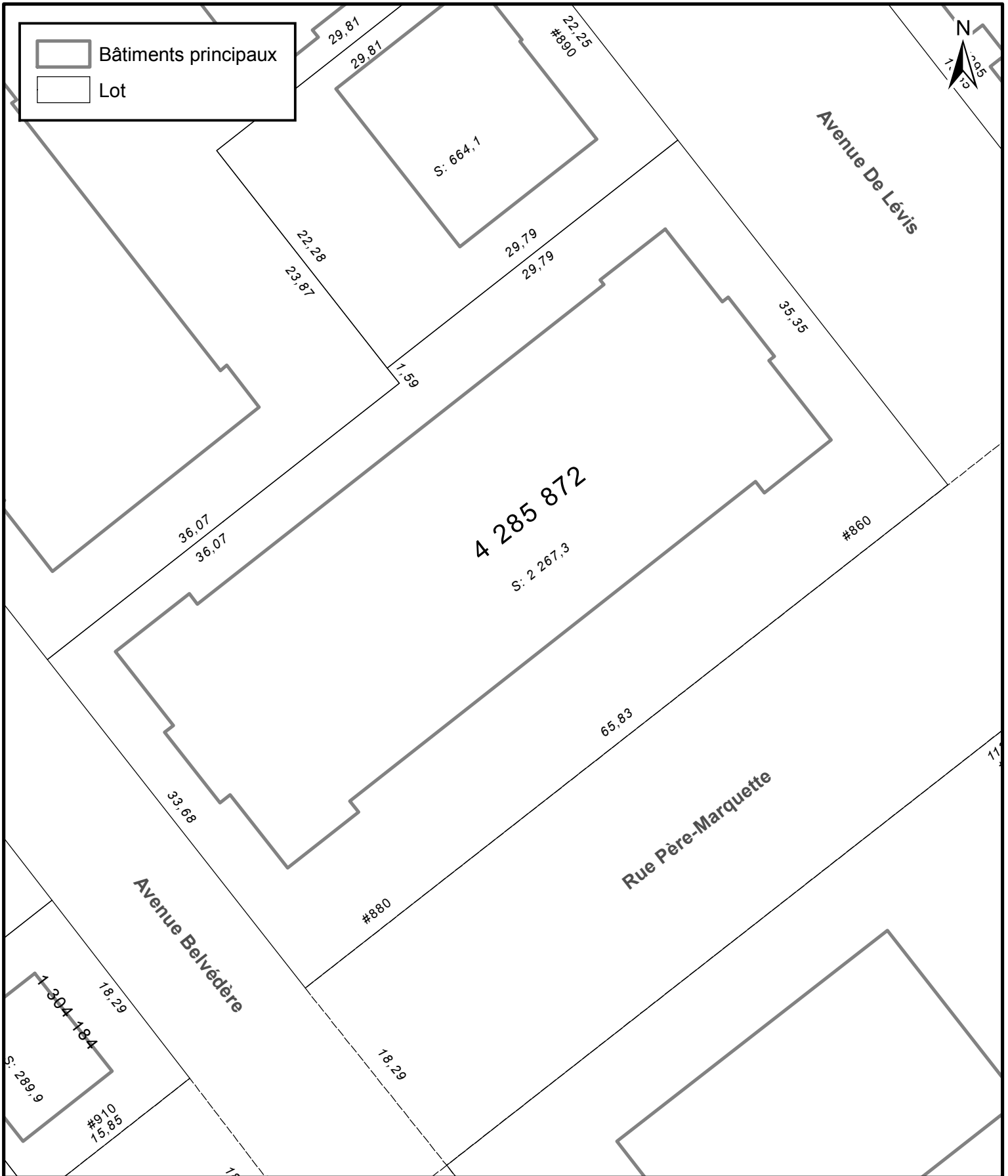
ANNEXE IV
LOT 2301-189 ET PARTIES DE LOT 2301-23-P
TERRITOIRE SUR LEQUEL DES PLANS DE CONSTRUCTION PEUVENT ÊTRE APPROUVÉS

**SERVICE DE L'AMÉNAGEMENT
DU TERRITOIRE
DIVISION DE L'URBANISME**

No du règlement : R.C.A.IV.Q. 4
Préparé par : M.M.

No du plan : RCAIVQ4PC24
Échelle : 1:200

Directeur
Service de l'aménagement du territoire



**SERVICE DE L'AMÉNAGEMENT
DU TERRITOIRE
DIVISION DE L'URBANISME**

ANNEXE IV
LOT NUMÉRO 4285872 -
TERRITOIRE SUR LEQUEL DES PLANS DE CONSTRUCTION PEUVENT ÊTRE APPROUVÉS

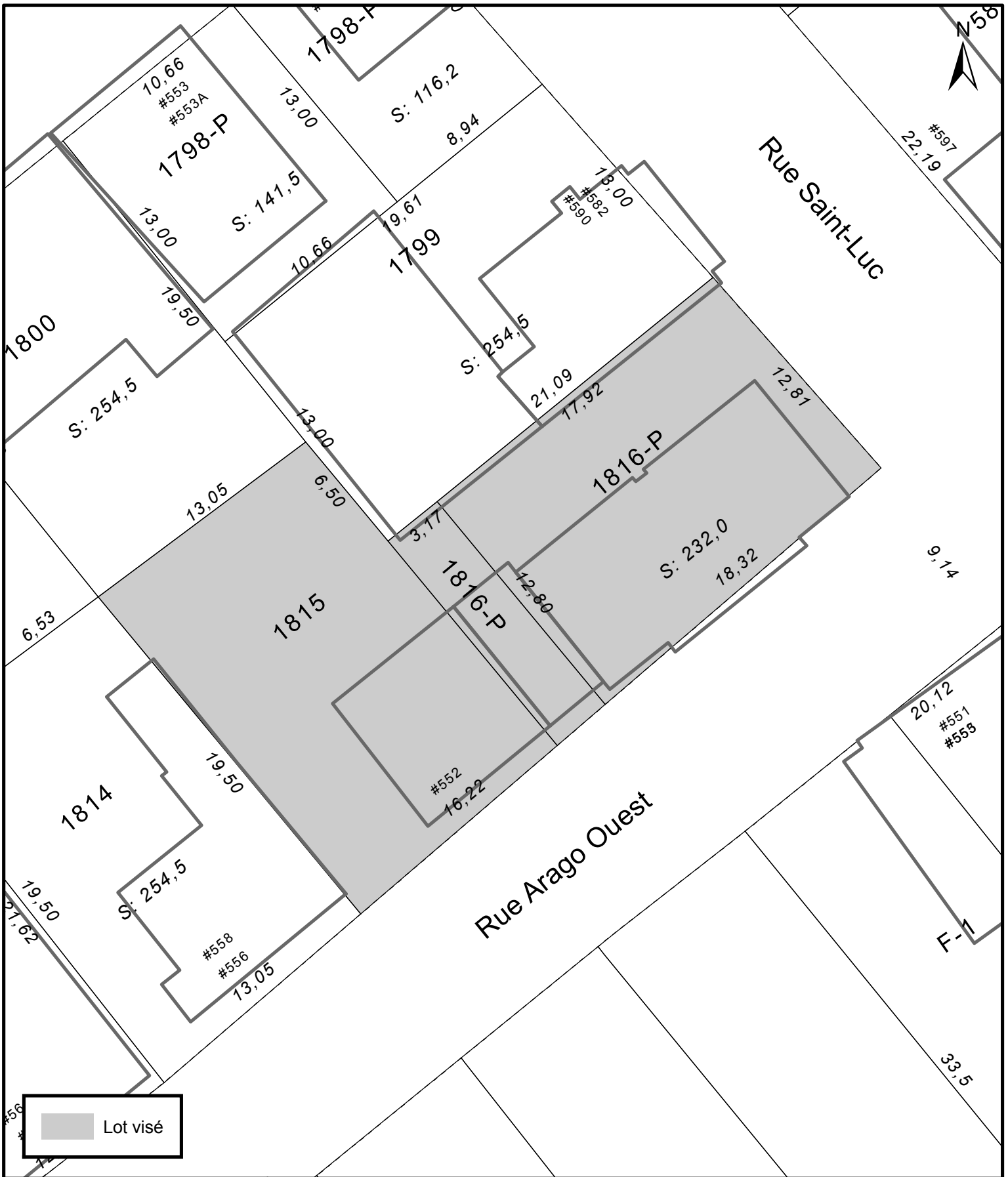
No du règlement : R.C.A.IV.Q. 4

Préparé par : M.M.

No du plan : RCA1VQ4PC25

Échelle : 1:400

 Directeur
 Service de l'aménagement du territoire



**SERVICE DE L'AMÉNAGEMENT
 DU TERRITOIRE
 DIVISION DE L'URBANISME**

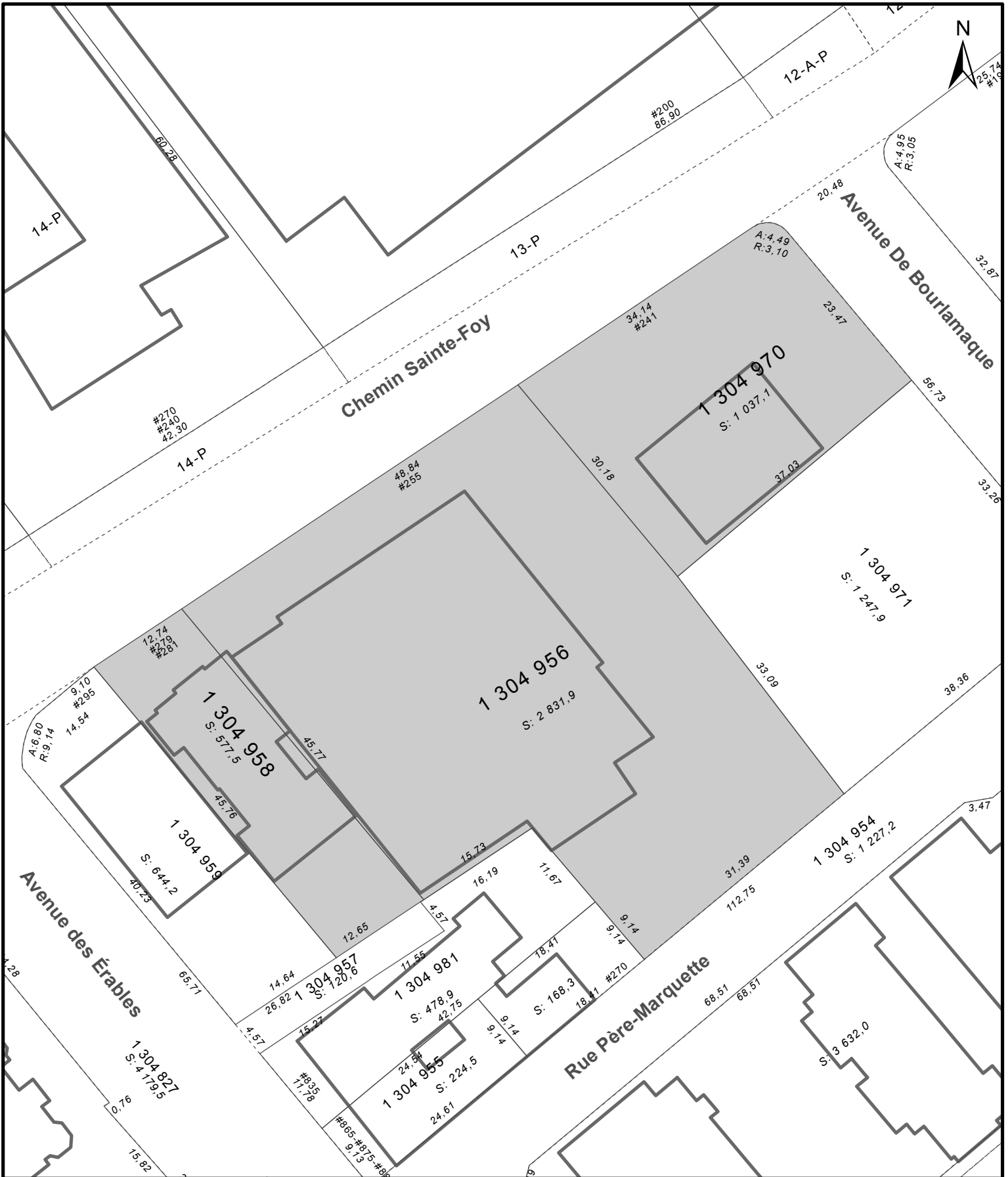
No du règlement : R.C.A.IV.Q. 4

Préparé par : M.M.

No du plan : RCA1VQ4PC26

Échelle : 1:250

 Directeur
 Service de l'aménagement du territoire

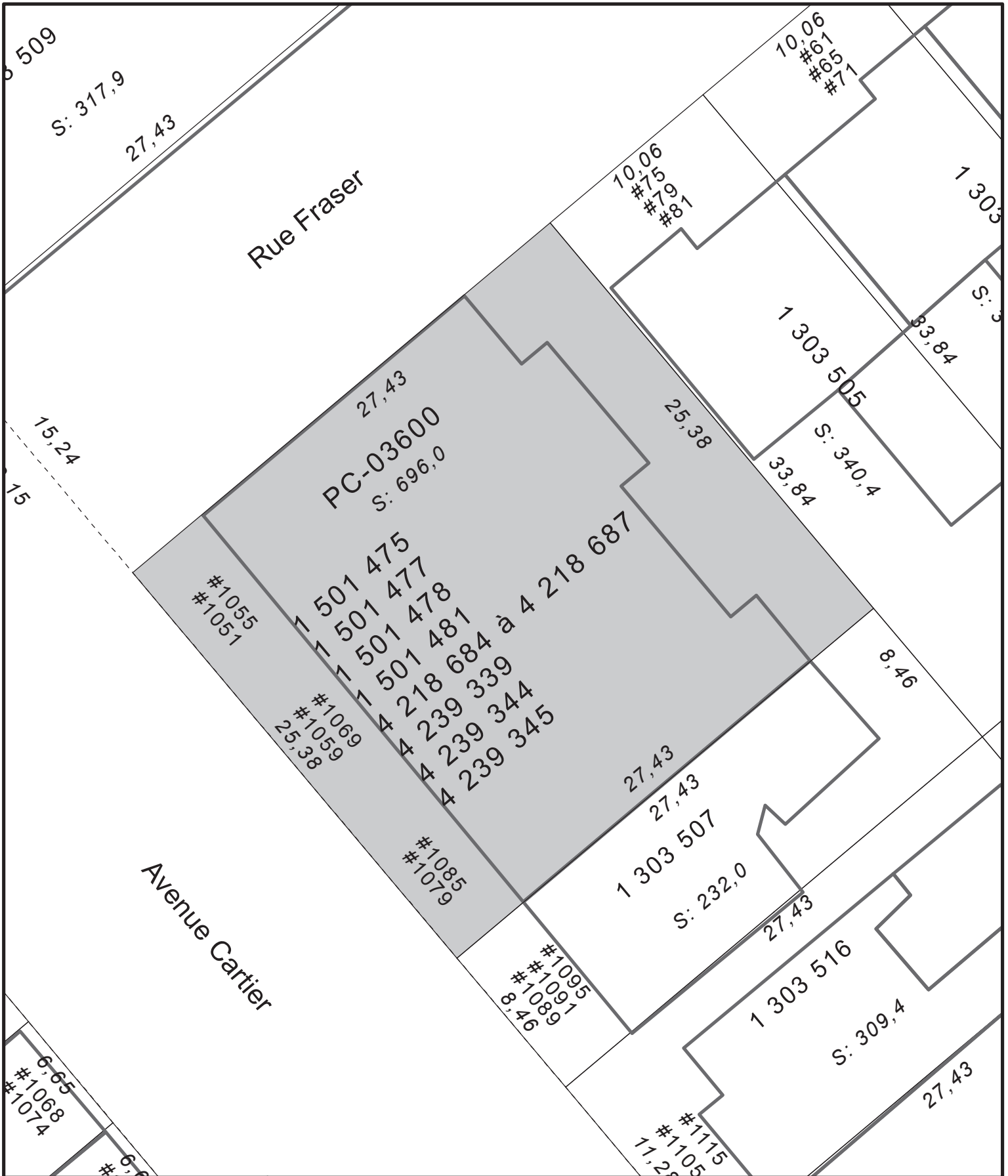



VILLE DE QUÉBEC
SERVICE DE L'AMÉNAGEMENT DU TERRITOIRE
DIVISION DE L'URBANISME

ANNEXE IV
LOTS NUMÉROS 1304956, 1304958 ET 1304970
TERRITOIRE SUR LEQUEL DES PLANS DE CONSTRUCTION PEUVENT ÊTRE APPROUVÉS

No du règlement : R.C.A.IV.Q. 4 No du plan : RCA1VQ4PC27
 Préparé par : M.M. Échelle : 1:600

 Directeur
 Service de l'aménagement du territoire



SERVICE DE L'AMÉNAGEMENT
DU TERRITOIRE
DIVISION DE L'URBANISME

ANNEXE IV

LOTS NUMÉROS 1501475, 1501477, 1501478, 1501481, 4218687, 4239339, 4239344, 4239345 -
TERRITOIRE SUR LEQUEL DES PLANS DE CONSTRUCTION PEUVENT ÊTRE APPROUVÉS

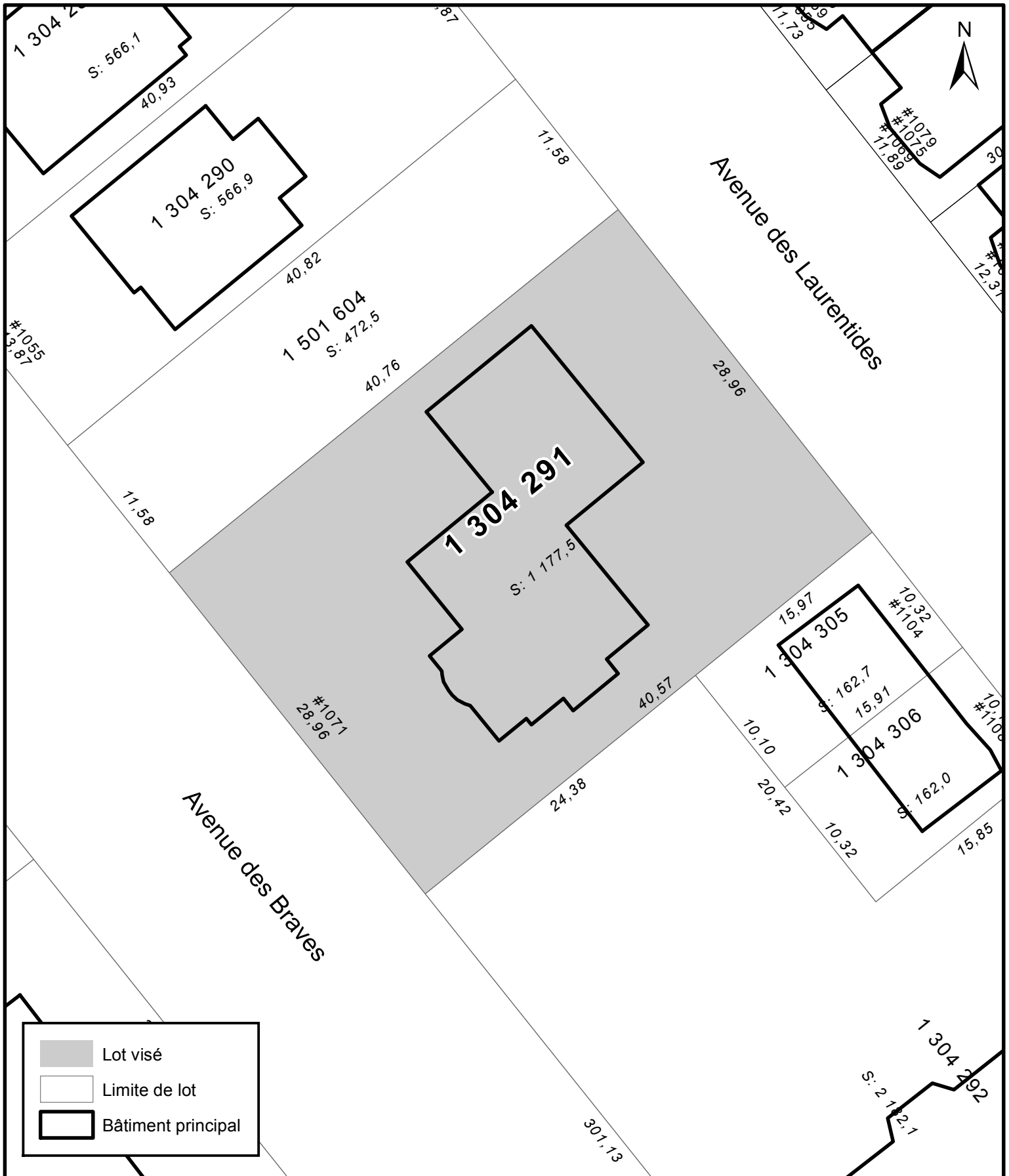
No du règlement : R.C.A.IV.Q. 4

No du plan : RCA1VQ4PC28

Préparé par : M.M.

Échelle : _____

Directeur
Service de l'aménagement du territoire



Lot visé

 Limite de lot

 Bâtiment principal



SERVICE DE LA PLANIFICATION
ET DE LA COORDINATION DE
L'AMÉNAGEMENT DU TERRITOIRE

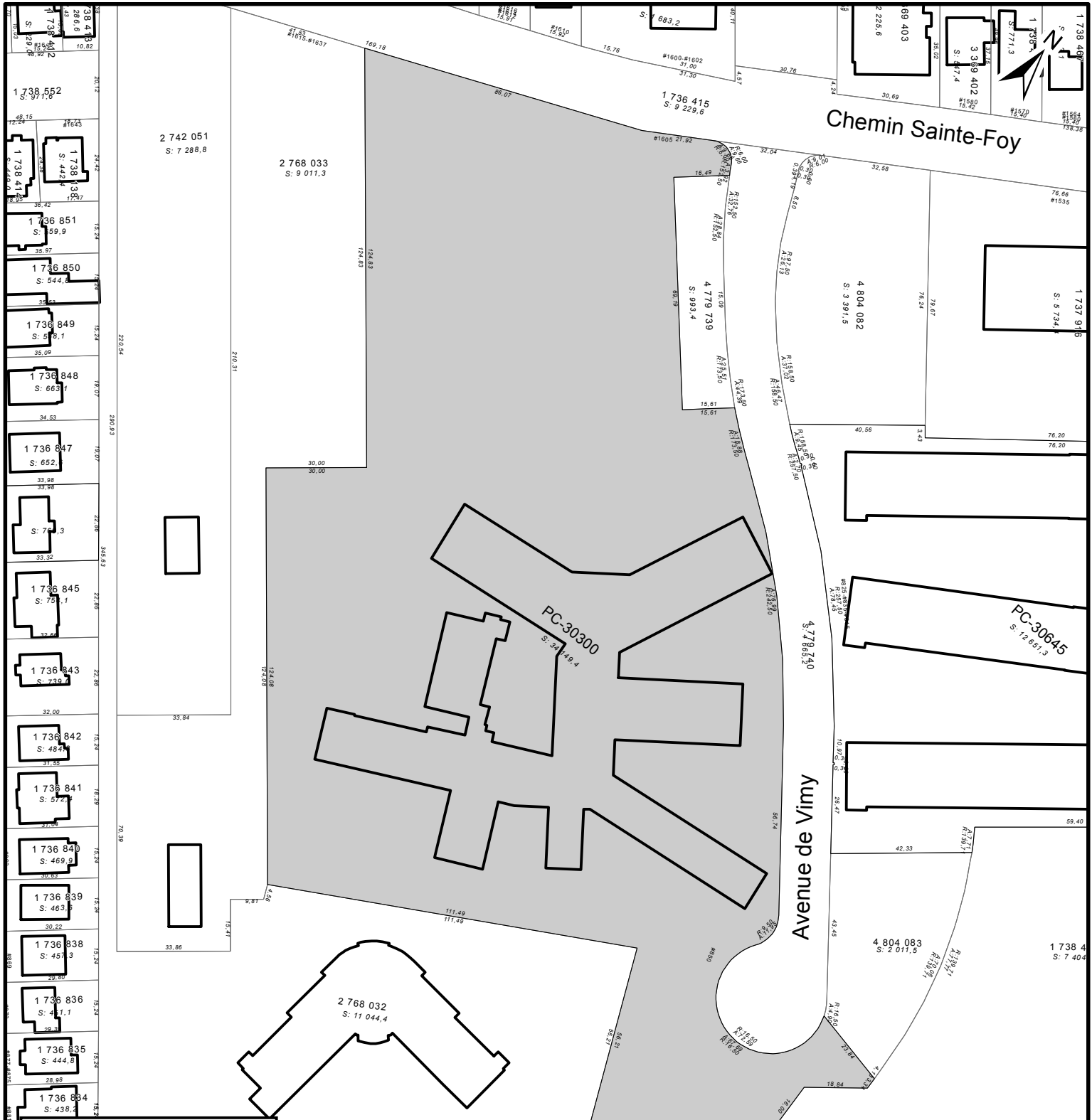
ANNEXE IV
LOT NUMÉRO 1304291 -
TERRITOIRE SUR LEQUEL DES PLANS DE CONSTRUCTION PEUVENT ÊTRE APPROUVÉS

No du règlement : R.C.A.IV.Q. 4

Préparé par : M.M.

No du plan : RCA1VQ4PC32

Échelle : 1:350



SERVICE DE LA PLANIFICATION
ET DE LA COORDINATION DE
L'AMÉNAGEMENT DU TERRITOIRE

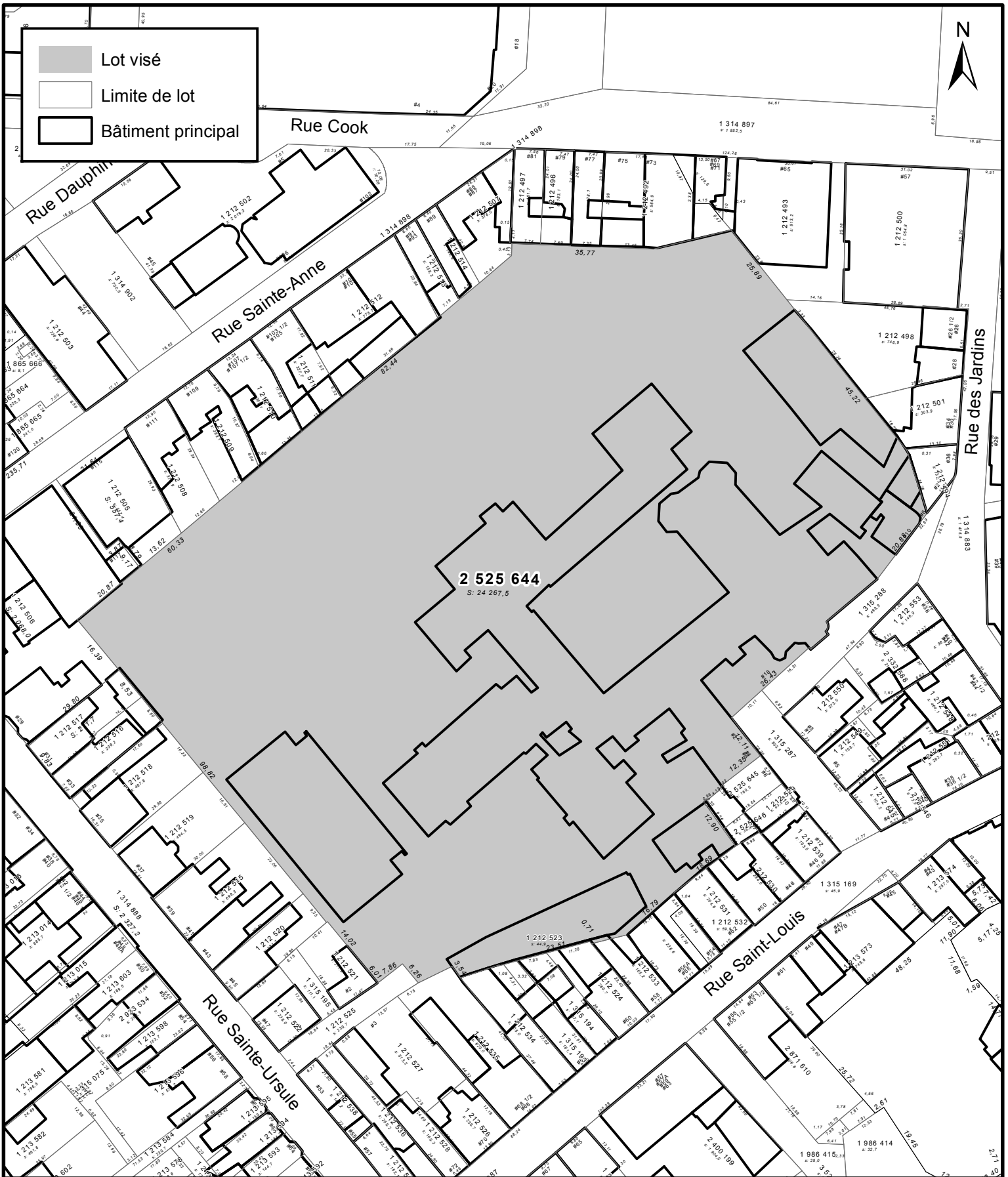
ANNEXE IV
LOT NUMÉRO - 4970991
TERRITOIRE SUR LEQUEL DES PLANS DE CONSTRUCTION PEUVENT ÊTRE APPROUVÉS

No du règlement : R.C.A.IV.Q. 4

Préparé par : M.M.

No du plan : RCA1VQ4PC35

Échelle : 1:1 600



Lot visé
 Limite de lot
 Bâtiment principal



2 525 644
S: 24 267,5



SERVICE DE LA PLANIFICATION
ET DE LA COORDINATION DE
L'AMÉNAGEMENT DU TERRITOIRE

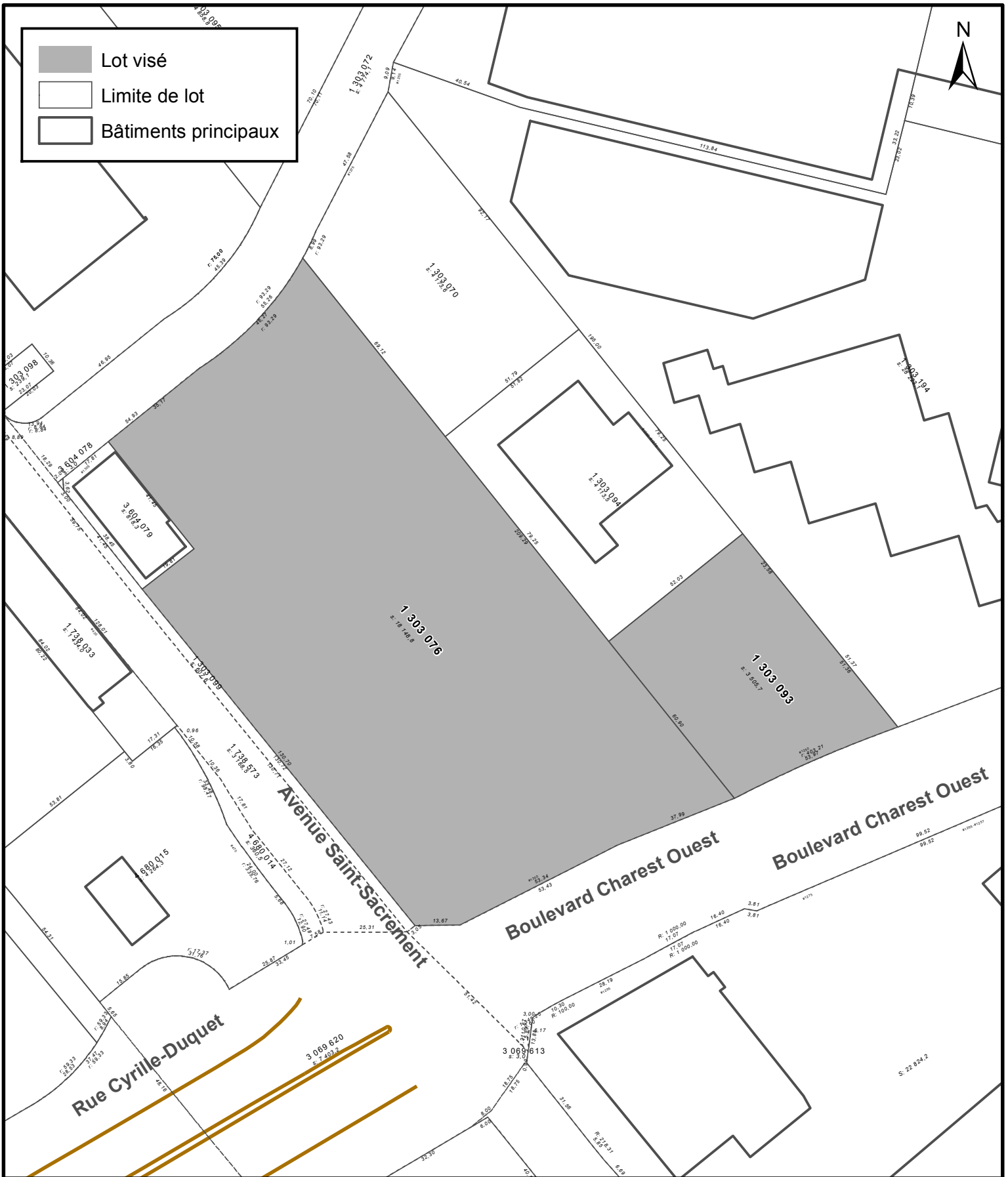
ANNEXE IV
LOT NUMÉRO 2525644 -
TERRITOIRE SUR LEQUEL DES PLANS DE CONSTRUCTION PEUVENT ÊTRE APPROUVÉS

No du règlement : R.C.A.IV.Q. 4

Préparé par : M.M.

No du plan : RCA1VQ4PC37

Échelle : 1:1 250



SERVICE DE LA PLANIFICATION
ET DE LA COORDINATION DE
L'AMÉNAGEMENT DU TERRITOIRE

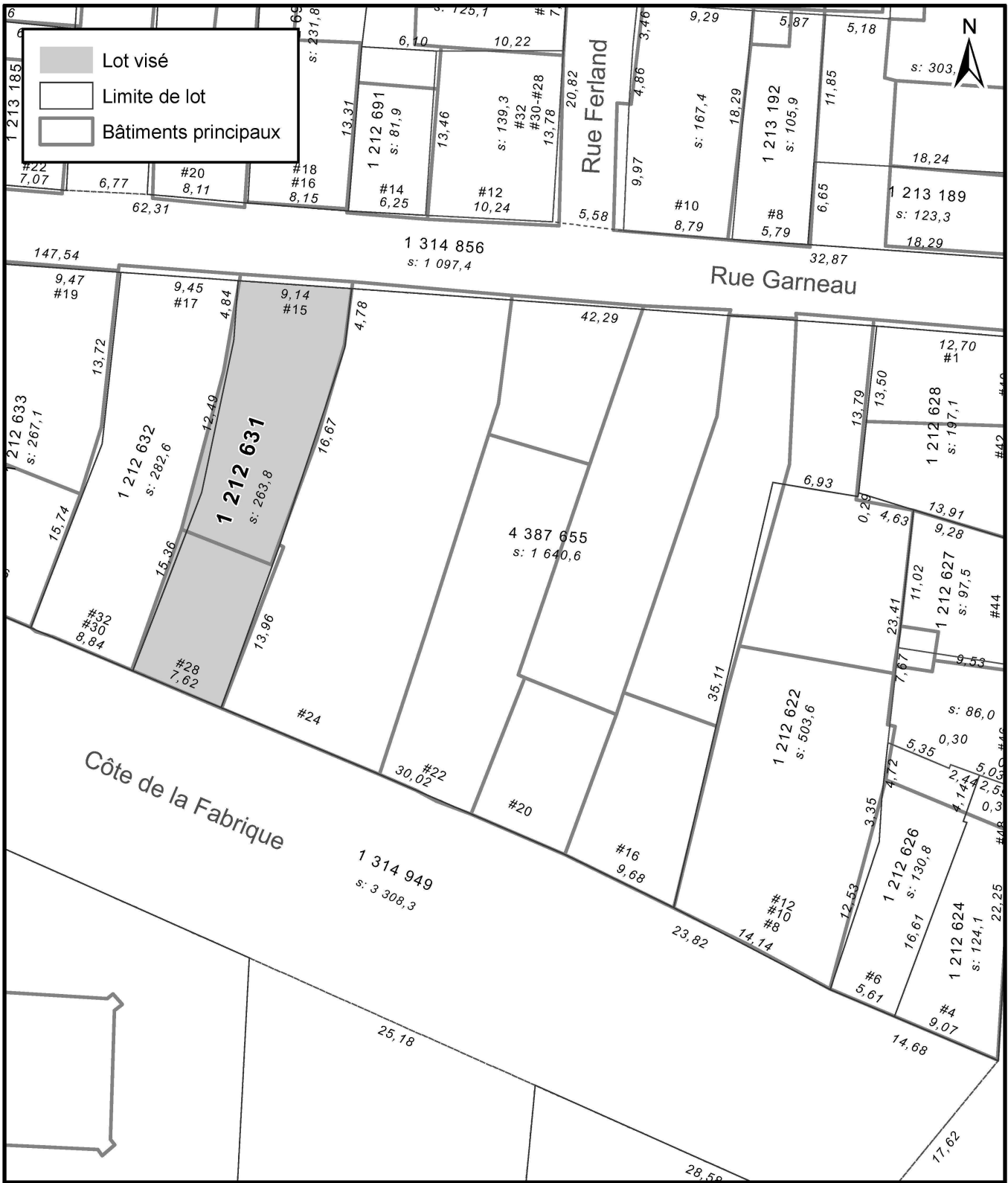
ANNEXE IV
LOTS NUMÉROS 1303076 ET 1303093 -
TERRITOIRE SUR LEQUEL DES PLANS DE CONSTRUCTION PEUVENT ÊTRE APPROUVÉS

No du règlement : R.C.A.IV.Q. 4

Préparé par : M.M.

No du plan : RCA1VQ4PC38

Échelle : 1:1 500



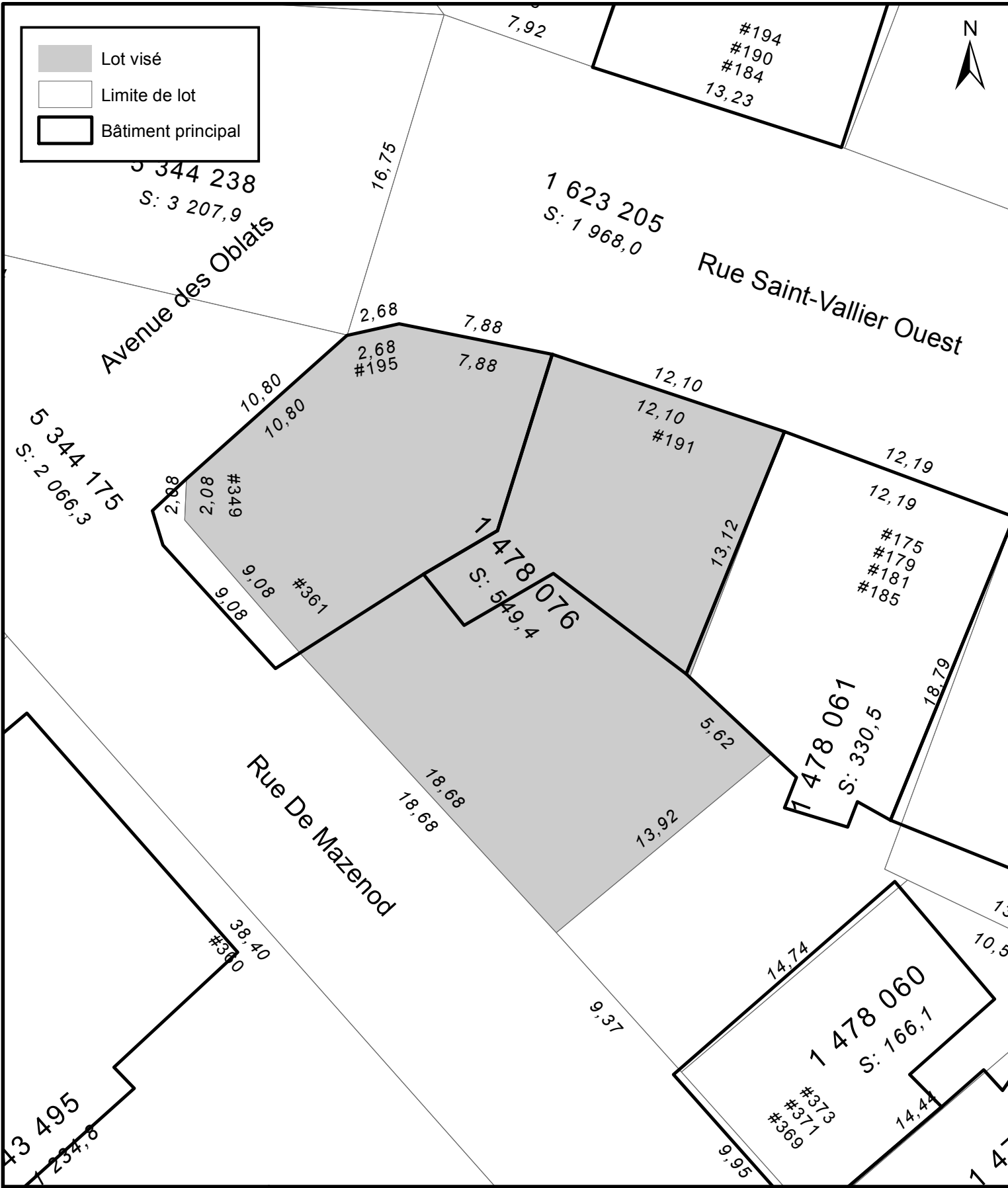
SERVICE DE LA PLANIFICATION
ET DE LA COORDINATION DE
L'AMÉNAGEMENT DU TERRITOIRE

ANNEXE IV
LOTS NUMÉROS 1212631 ET 1212632
TERRITOIRE SUR LEQUEL DES PLANS DE CONSTRUCTION PEUVENT ÊTRE APPROUVÉS

No du règlement : R.C.A.IV.Q. 4
Préparé par : M.M.

No du plan : RCA1VQ4PC39
Échelle : 1:400

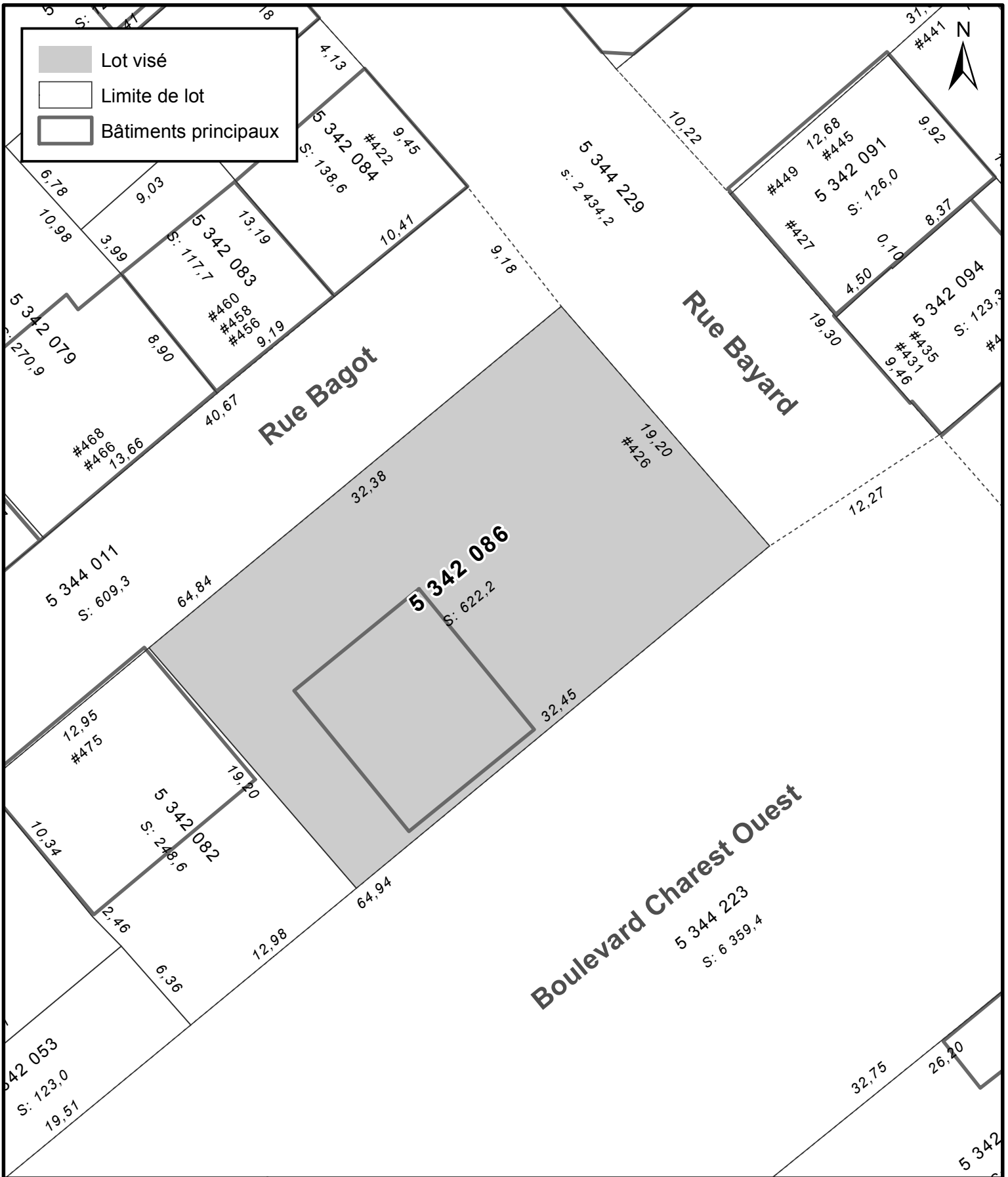
Lot visé
 Limite de lot
 Bâtiment principal



VILLE DE QUÉBEC
 SERVICE DE LA PLANIFICATION
 ET DE LA COORDINATION DE
 L'AMÉNAGEMENT DU TERRITOIRE
 ET DE L'ENVIRONNEMENT

ANNEXE IV
LOT NUMÉRO 1478076 -
TERRITOIRE SUR LEQUEL DES PLANS DE CONSTRUCTION PEUVENT ÊTRE APPROUVÉS

No du règlement : <u>R.C.A.IV.Q. 4</u>	No du plan : <u>RCA1VQ4PC41</u>
Préparé par : <u>M.M.</u>	Échelle : <u>1:250</u>



SERVICE DE LA PLANIFICATION
ET DE LA COORDINATION DE
L'AMÉNAGEMENT DU TERRITOIRE
ET DE L'ENVIRONNEMENT

ANNEXE IV
LOT NUMÉRO 5342086 -
TERRITOIRE SUR LEQUEL DES PLANS DE CONSTRUCTION PEUVENT ÊTRE APPROUVÉS

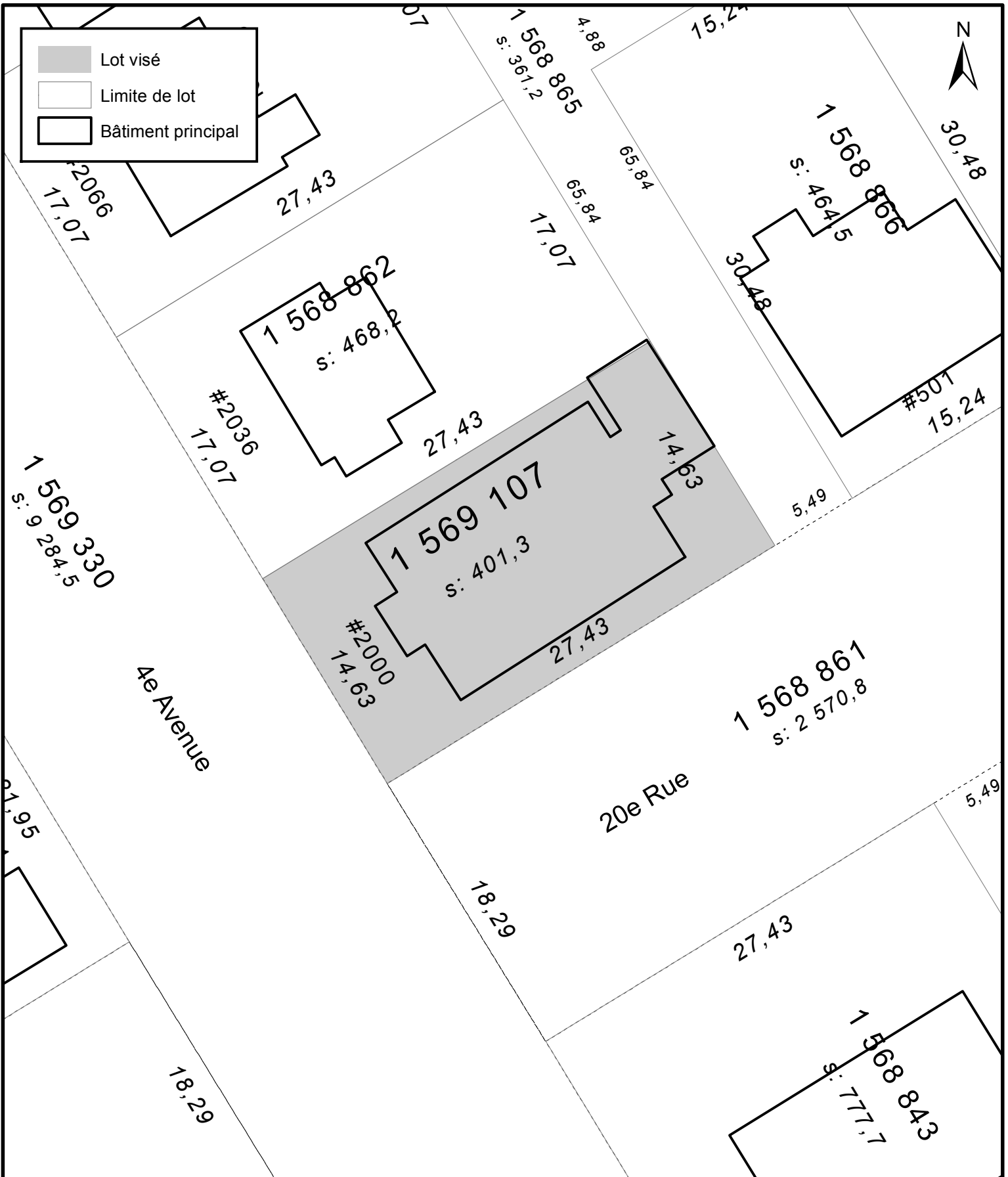
No du règlement : R.C.A.IV.Q. 4

Préparé par : M.M.

No du plan : RCA1VQ4PC43

Échelle : 1:300

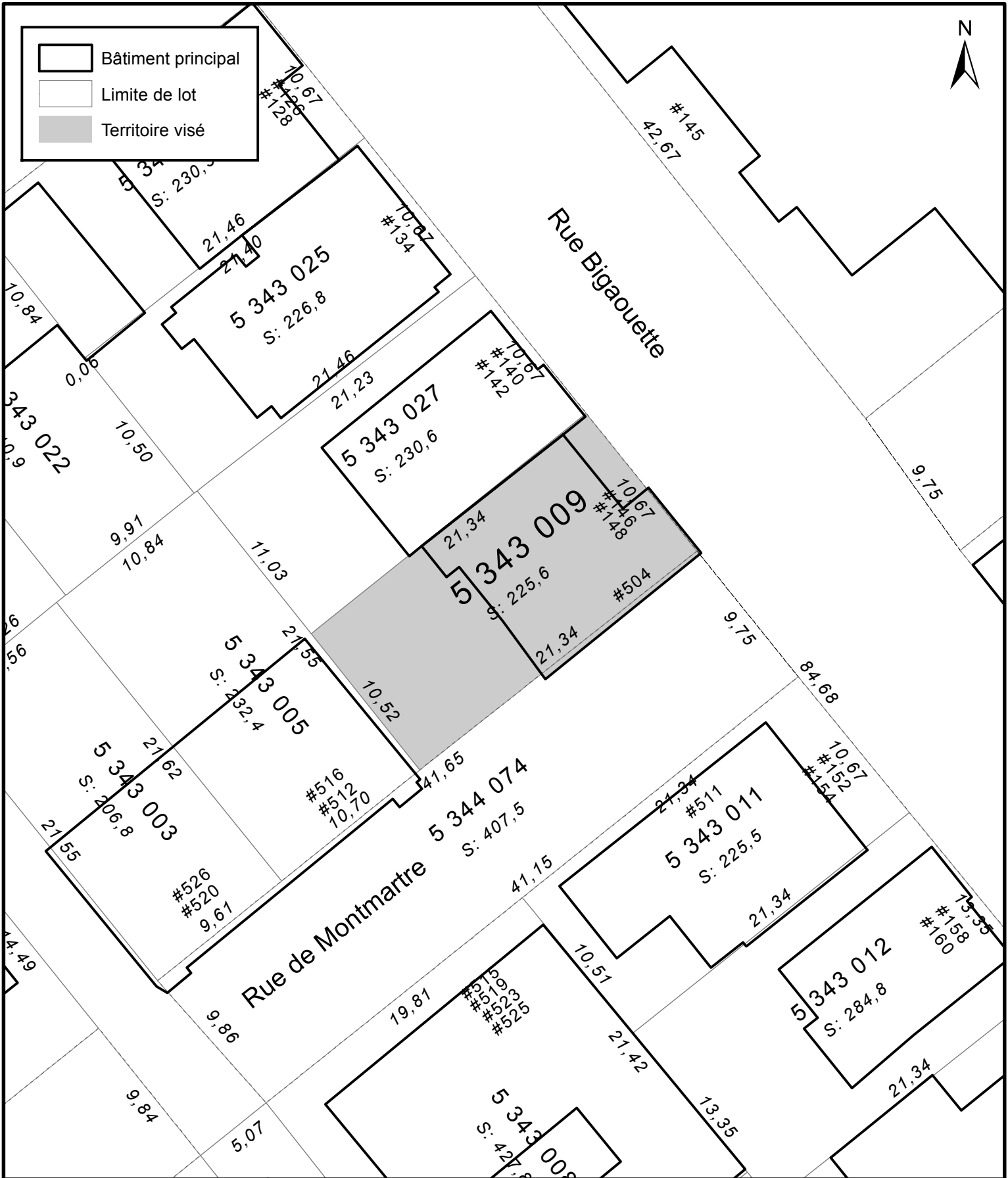
Lot visé
 Limite de lot
 Bâtiment principal




VILLE DE QUÉBEC
 SERVICE DE LA PLANIFICATION
 DE L'AMÉNAGEMENT ET
 DE L'ENVIRONNEMENT

ANNEXE IV
LOT NUMÉRO 1 569 107 -
TERRITOIRE SUR LEQUEL UNE PERMISSION D'OCCUPATION PEUT ÊTRE PERMISE

No du règlement : <u>R.C.A.IV.Q. 4</u>	No du plan : <u>RCA1VQ4PC46</u>
Préparé par : <u>M.M.</u>	Échelle : <u>1:300</u>



ANNEXE IV

**LOT NUMÉRO 5 343 009 ET PARTIE DU LOT NUMÉRO 5 344 074 -
TERRITOIRE SUR LEQUEL UNE PERMISSION D'OCCUPATION PEUT ÊTRE PERMISE**



**SERVICE DE LA PLANIFICATION
DE L'AMÉNAGEMENT ET
DE L'ENVIRONNEMENT**

No du règlement : R.C.A.IV.Q. 4

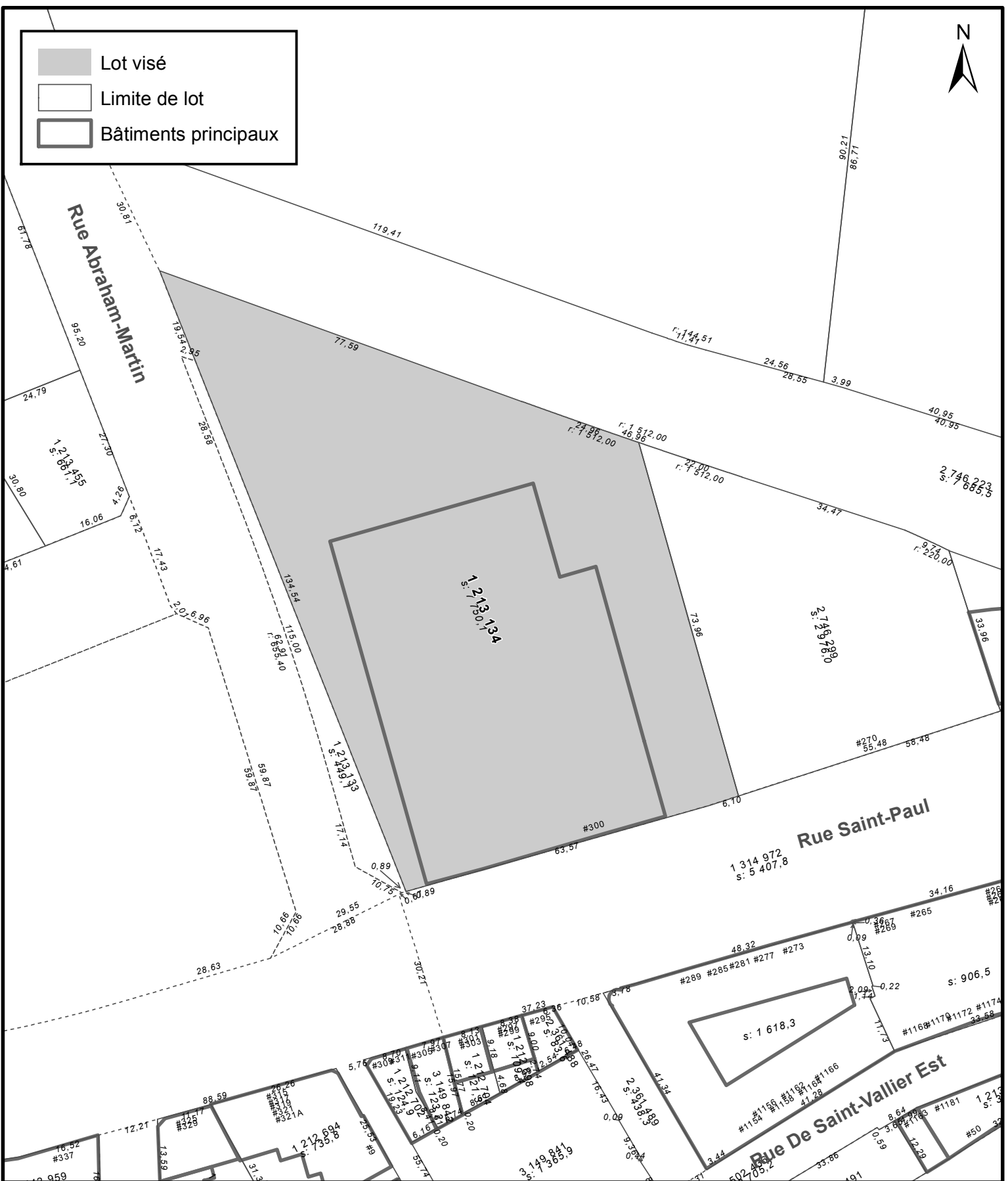
Préparé par : M.B.

No du plan : RCA1VQ4PC47

Échelle : 1:300



- Lot visé
- Limite de lot
- Bâtiments principaux



ANNEXE IV

**LOT NUMÉRO 1213134 -
TERRITOIRE SUR LEQUEL DES PLANS DE CONSTRUCTION PEUVENT ÊTRE APPROUVÉS**







**SERVICE DE LA PLANIFICATION
DE L'AMÉNAGEMENT ET
DE L'ENVIRONNEMENT**

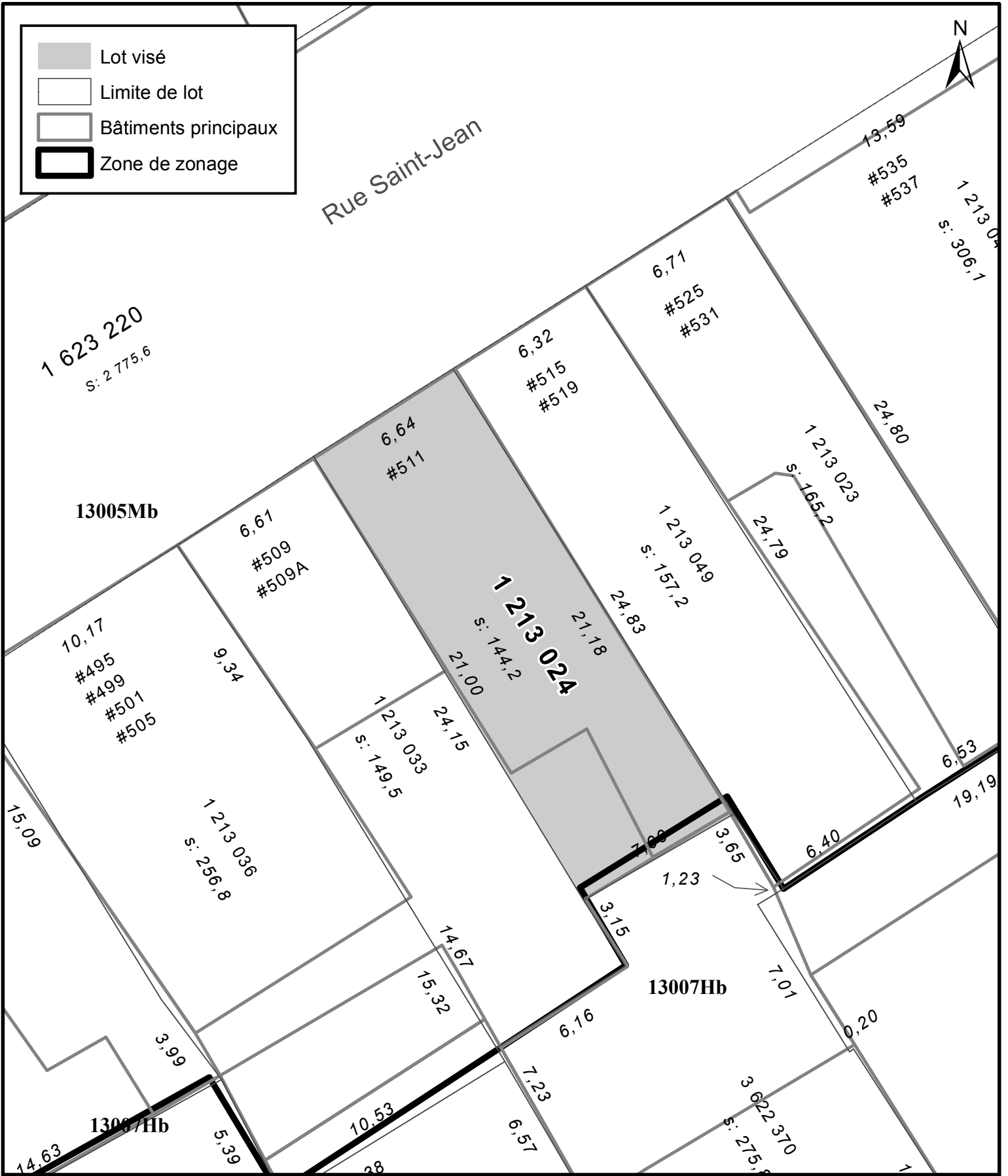
No du règlement : R.C.A.IV.Q. 4

Préparé par : M.M.

No du plan : RCA1VQ4PC50

Échelle : 1:1 000

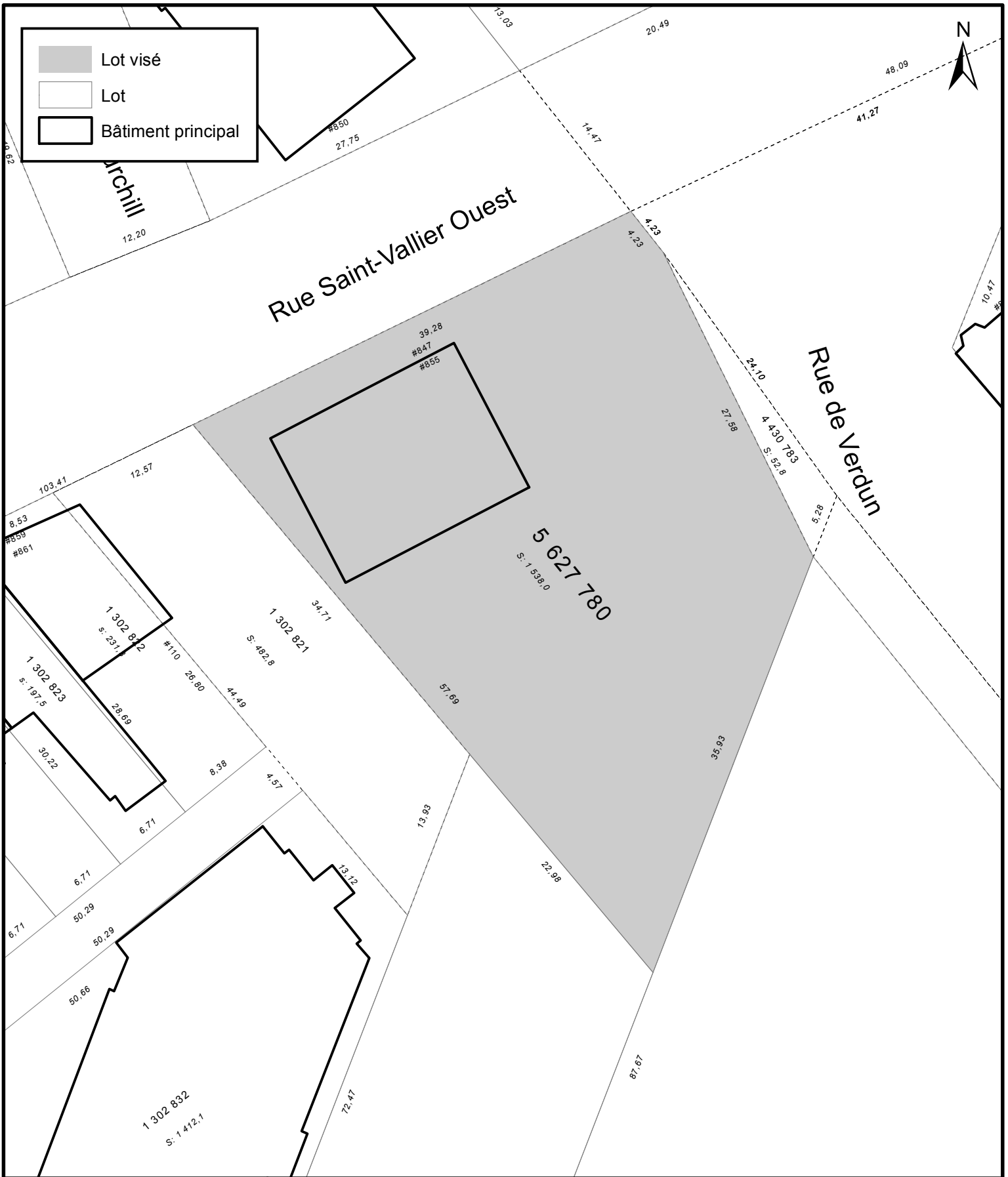
-  Lot visé
-  Limite de lot
-  Bâtiments principaux
-  Zone de zonage




VILLE DE QUÉBEC
 SERVICE DE LA PLANIFICATION
 DE L'AMÉNAGEMENT ET
 DE L'ENVIRONNEMENT

ANNEXE IV
LOT NUMÉRO 1213024 -
TERRITOIRE SUR LEQUEL UNE PERMISSION D'OCCUPATION PEUT ÊTRE PERMISE

No du règlement : <u>R.C.A.IV.Q. 4</u>	No du plan : <u>RCA1VQ4PC51</u>
Préparé par : <u>M.M.</u>	Échelle : <u>1:200</u>



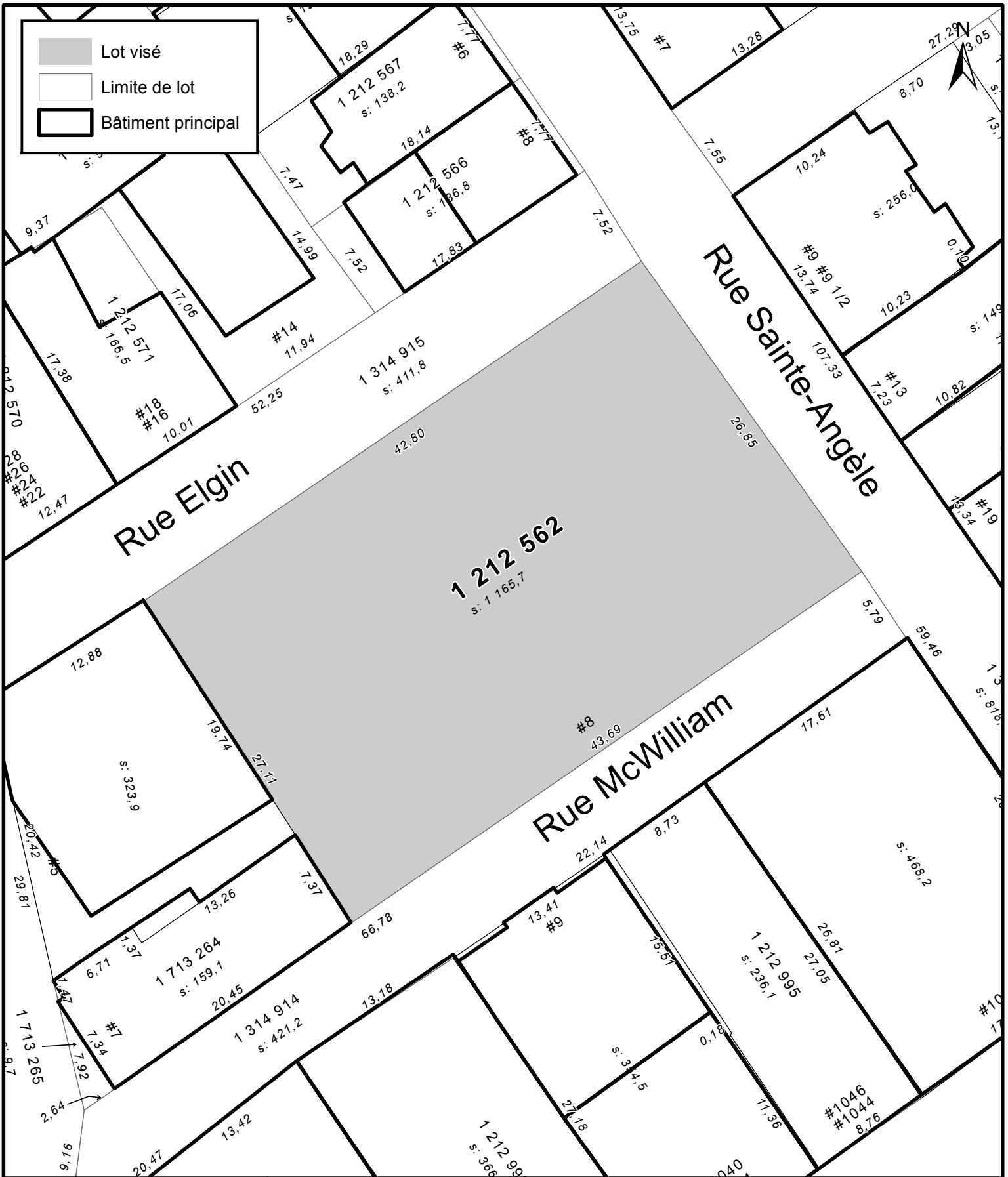
Lot visé
 Lot
 Bâtiment principal




VILLE DE QUÉBEC
 SERVICE DE LA PLANIFICATION
 DE L'AMÉNAGEMENT ET
 DE L'ENVIRONNEMENT

ANNEXE IV
LOT NUMÉRO 5 627 780 -
TERRITOIRE SUR LEQUEL UNE PERMISSION D'OCCUPATION PEUT ÊTRE PERMISE

No du règlement : <u>R.C.A.IV.Q. 4</u>	No du plan : <u>RCA1VQ4PC52</u>
Préparé par : <u>M.M.</u>	Échelle : <u>1:400</u>



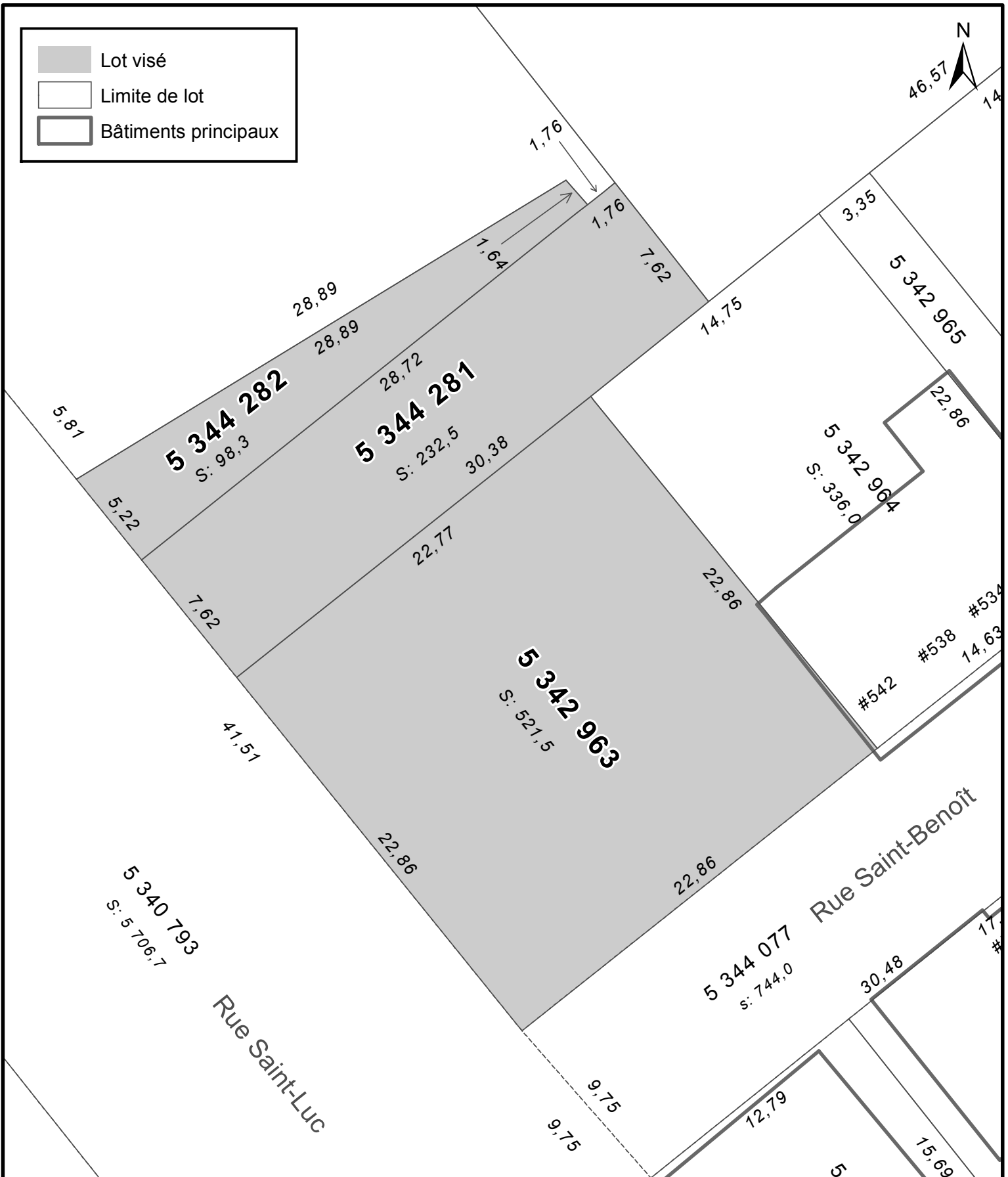
VILLE DE QUÉBEC

SERVICE DE LA PLANIFICATION
ET DE LA COORDINATION DE
L'AMÉNAGEMENT DU TERRITOIRE
ET DE L'ENVIRONNEMENT

ANNEXE IV
LOT NUMÉRO 1 212 562-
TERRITOIRE SUR LEQUEL DES PLANS DE CONSTRUCTION PEUVENT ÊTRE APPROUVÉS

No du règlement : R.C.A.IV.Q. 4 No du plan : RCA1VQ4PC53
Préparé par : F.B. Échelle : 1:350

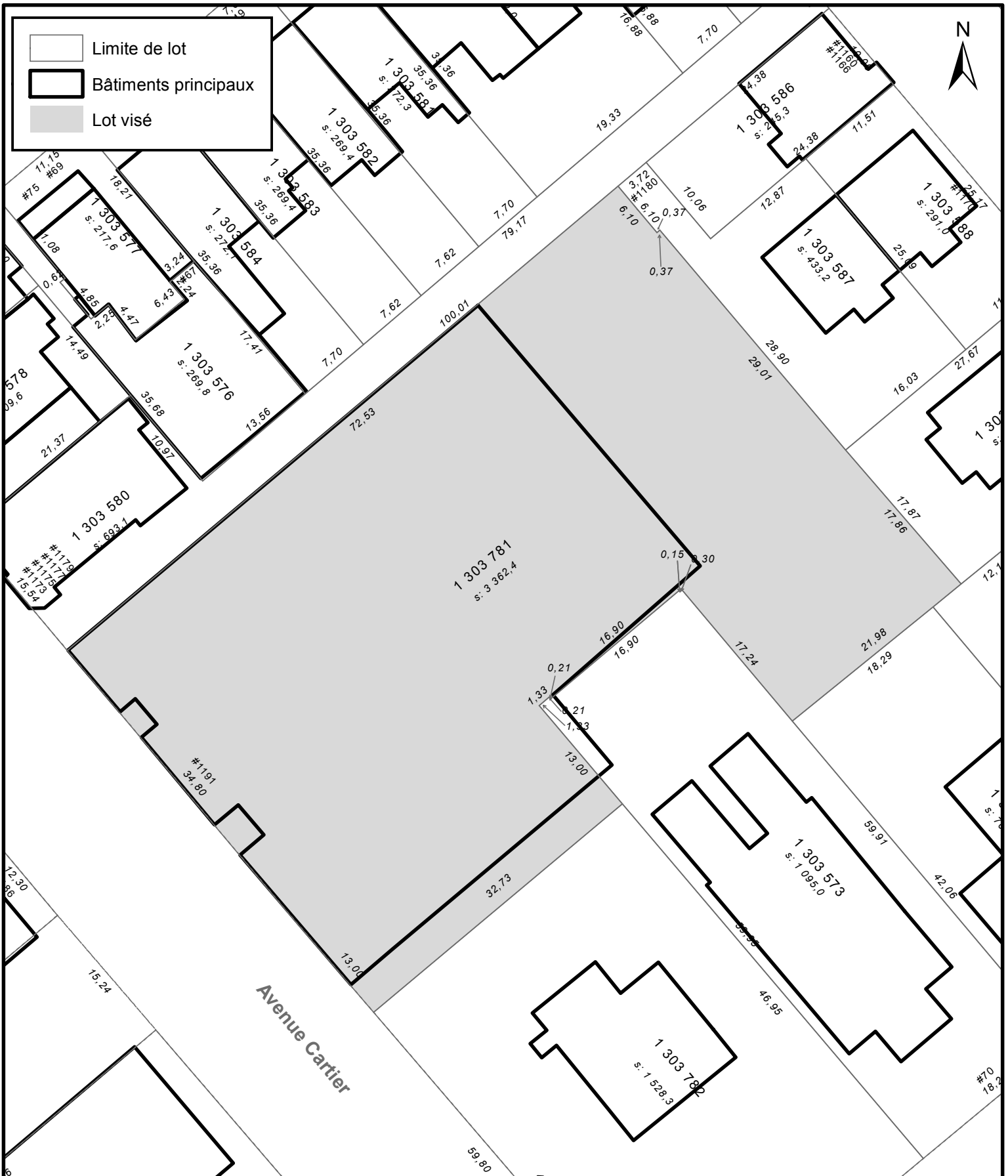
Lot visé
 Limite de lot
 Bâtiments principaux




VILLE DE QUÉBEC
 SERVICE DE LA PLANIFICATION
 DE L'AMÉNAGEMENT ET
 DE L'ENVIRONNEMENT

ANNEXE IV
LOTS NUMÉROS 5 342 963, 5 344 281, 5 344 282 -
TERRITOIRE SUR LEQUEL DES PLANS DE CONSTRUCTION PEUVENT ÊTRE APPROUVÉS




No du règlement : <u>R.C.A.IV.Q. 4</u>	No du plan : <u>RCA1VQ4PC54</u>
Préparé par : <u>M.M.</u>	Échelle : <u>1:250</u>




VILLE DE QUÉBEC
 SERVICE DE LA PLANIFICATION
 DE L'AMÉNAGEMENT ET
 DE L'ENVIRONNEMENT

ANNEXE IV
LOT NUMÉRO 1 303 781 -
TERRITOIRE SUR LEQUEL UNE PERMISSION D'OCCUPATION PEUT ÊTRE PERMISE

No du règlement : R.C.A.IV.Q. 4
 Préparé par : S.R.
 No du plan : RCA1VQ4PC55
 Échelle : 1:500

 Lot visé
 Limite de lot
 Bâtiments principaux

Saint-André

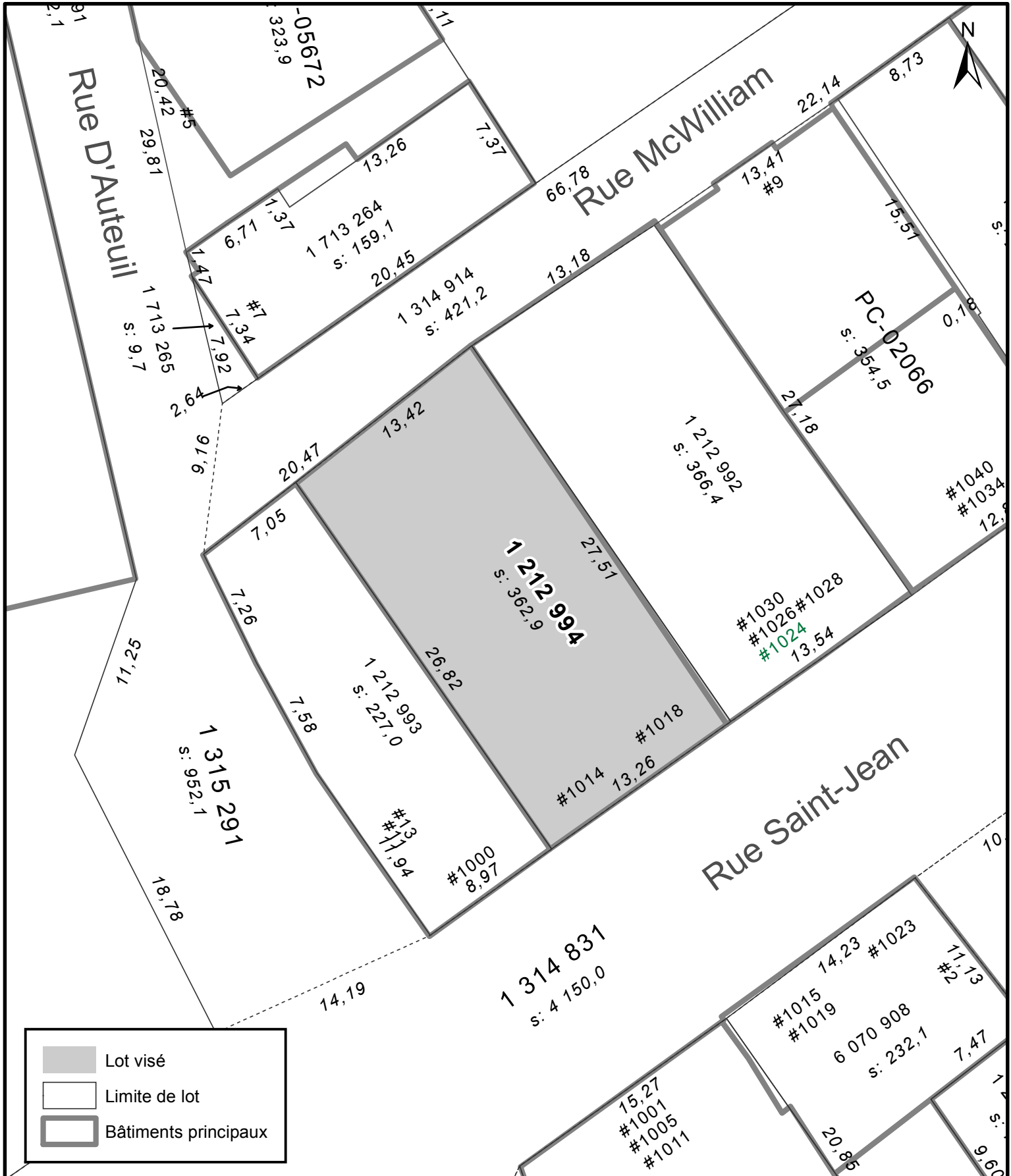
1 314 970
s: 6 065,5







VILLE DE QUÉBEC
 SERVICE DE LA PLANIFICATION
 DE L'AMÉNAGEMENT ET
 DE L'ENVIRONNEMENT

ANNEXE IV
LOT NUMÉRO 1 212 982 -
TERRITOIRE SUR LEQUEL UNE PERMISSION D'OCCUPATION PEUT ÊTRE PERMISE

No du règlement : R.C.A.IV.Q. 4
 Préparé par : M.M.
 No du plan : RCA1VQ4PC56
 Échelle : 1:300



-  Lot visé
-  Limite de lot
-  Bâtiments principaux






SERVICE DE LA PLANIFICATION
DE L'AMÉNAGEMENT ET
DE L'ENVIRONNEMENT

ANNEXE IV
LOT NUMÉRO 1 212 994 -
TERRITOIRE SUR LEQUEL UNE PERMISSION D'OCCUPATION PEUT ÊTRE PERMISE

No du règlement : R.C.A.IV.Q. 4
Préparé par : M.M.

No du plan : RCA1VQ4PC57
Échelle : 1:300

 Lot visé
 Limite de lot
 Bâtiments principaux



Chemin Sainte-Foy

1 736 485
S: 7 678,1

32,92
#1301
#1305

1 737 157
S: 1 010

11,01
#1307
#1315

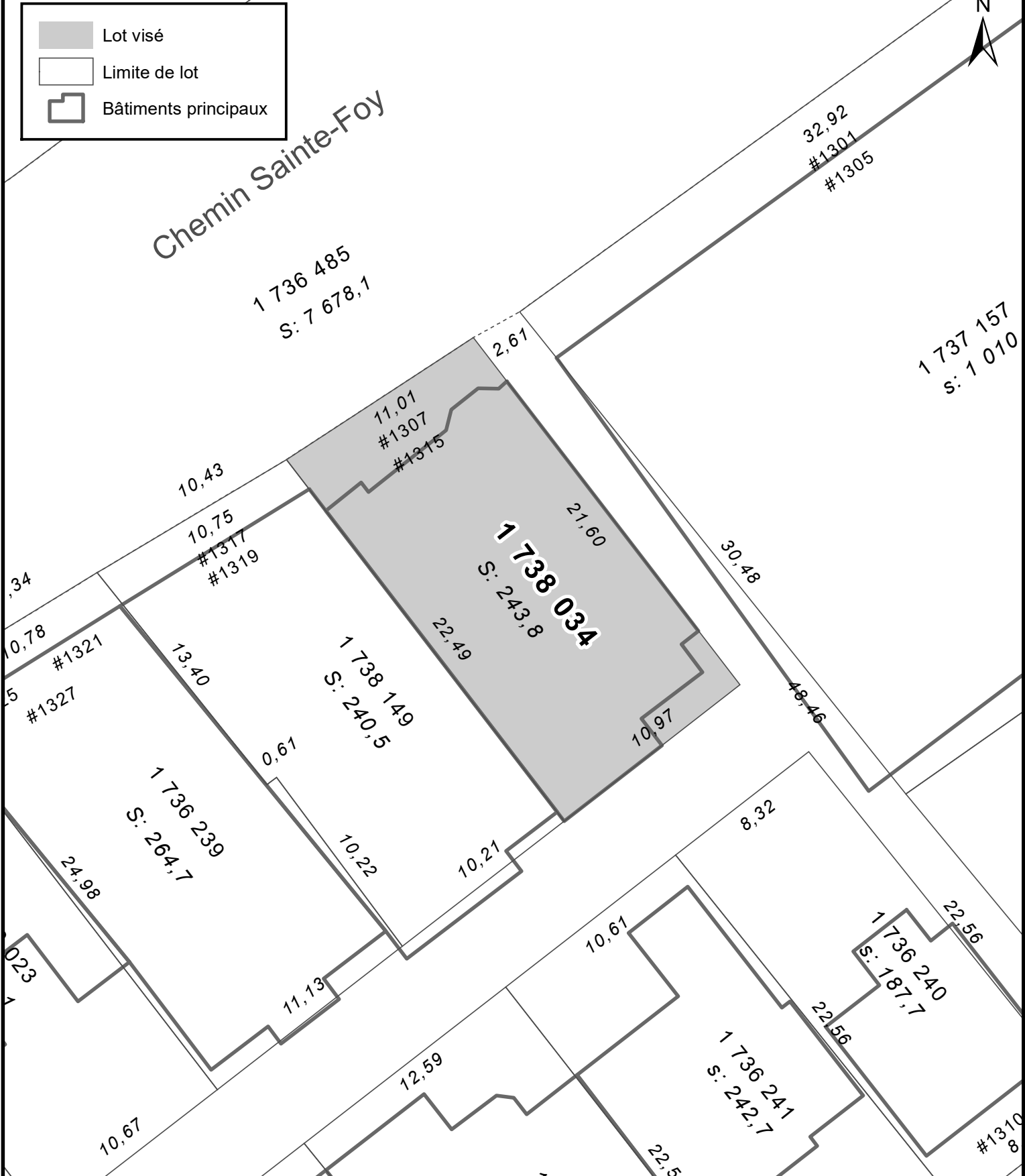
1 738 034
S: 243,8

1 738 149
S: 240,5

1 736 239
S: 264,7

1 736 240
S: 187,7

1 736 241
S: 242,7



SERVICE DE LA PLANIFICATION
DE L'AMÉNAGEMENT ET
DE L'ENVIRONNEMENT

ANNEXE IV
LOT NUMÉRO 1 738 034 -
TERRITOIRE SUR LEQUEL UNE PERMISSION D'OCCUPATION PEUT ÊTRE PERMISE

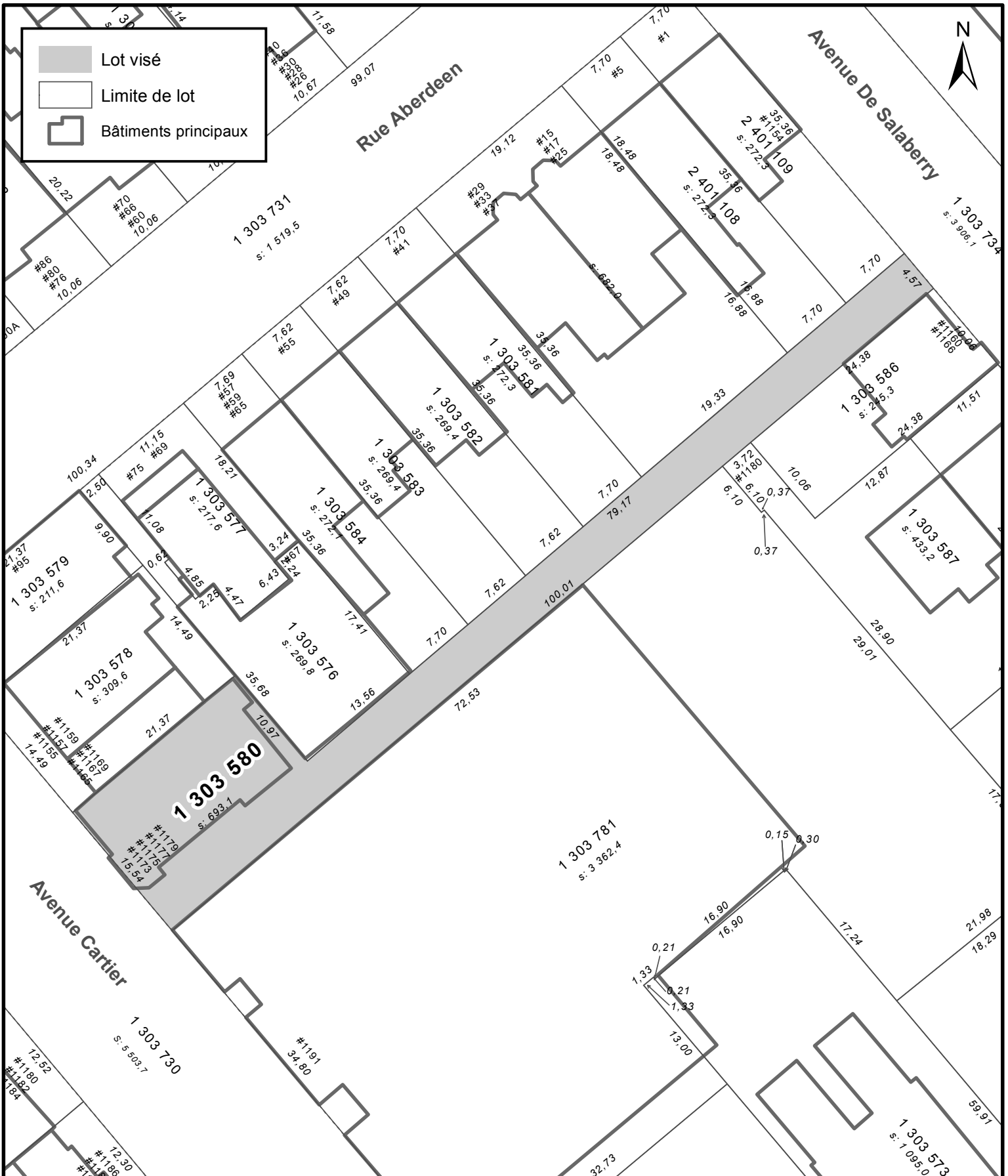
No du règlement : R.C.A.IV.Q. 4

Préparé par : M.M.

No du plan : RCA1VQ4PC58

Échelle : 1:250

Date du plan : 2020-08-06

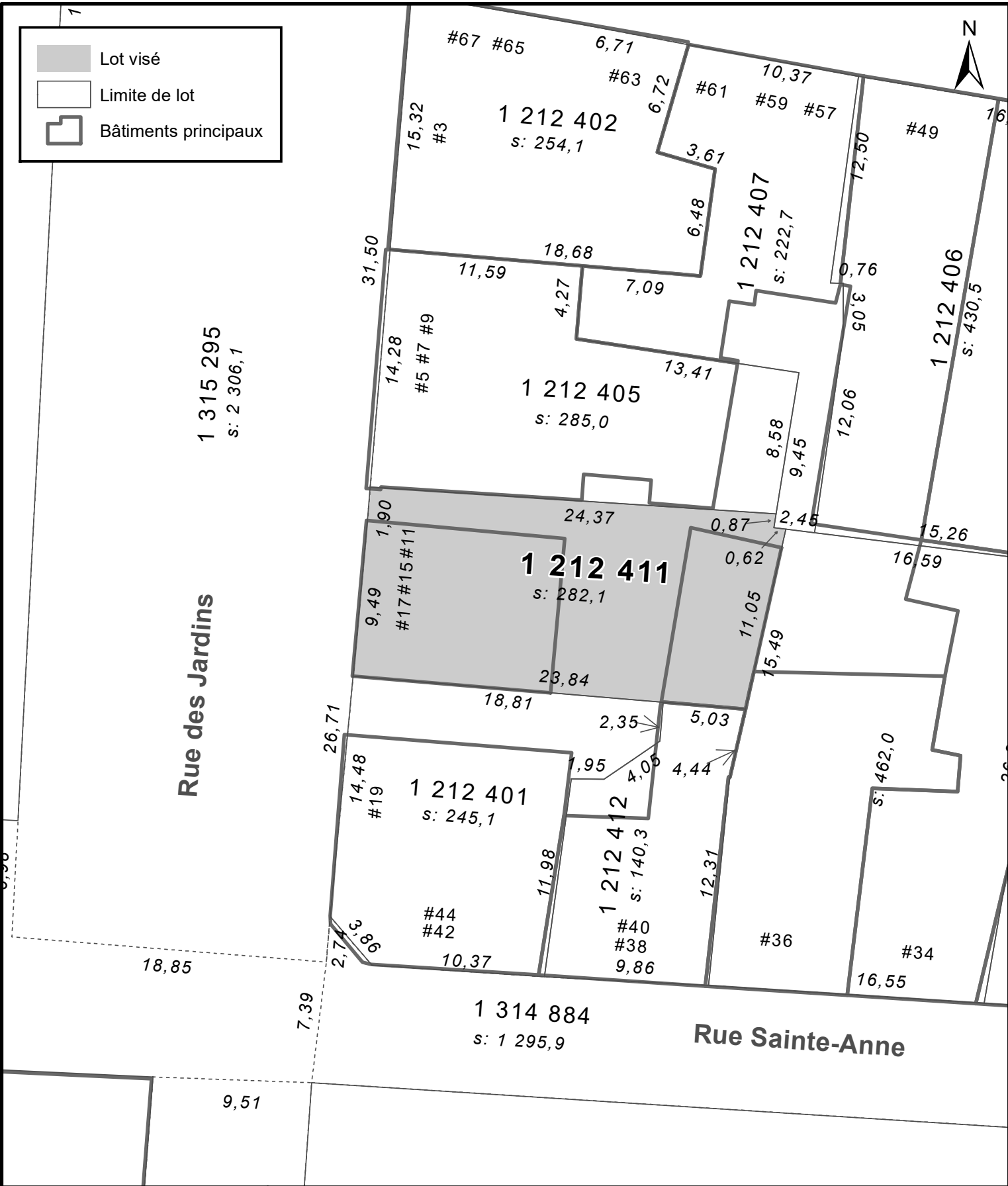


SERVICE DE LA PLANIFICATION
DE L'AMÉNAGEMENT ET
DE L'ENVIRONNEMENT

ANNEXE IV
LOT NUMÉRO 1 303 580 -
TERRITOIRE SUR LEQUEL UNE PERMISSION D'OCCUPATION PEUT ÊTRE PERMISE

No du règlement : R.C.A.IV.Q. 4 No du plan : RCA1VQ4PC59
 Préparé par : M.M. Échelle : 1:500

- Lot visé
- Limite de lot
- Bâtiments principaux



VILLE DE QUÉBEC

 SERVICE DE LA PLANIFICATION

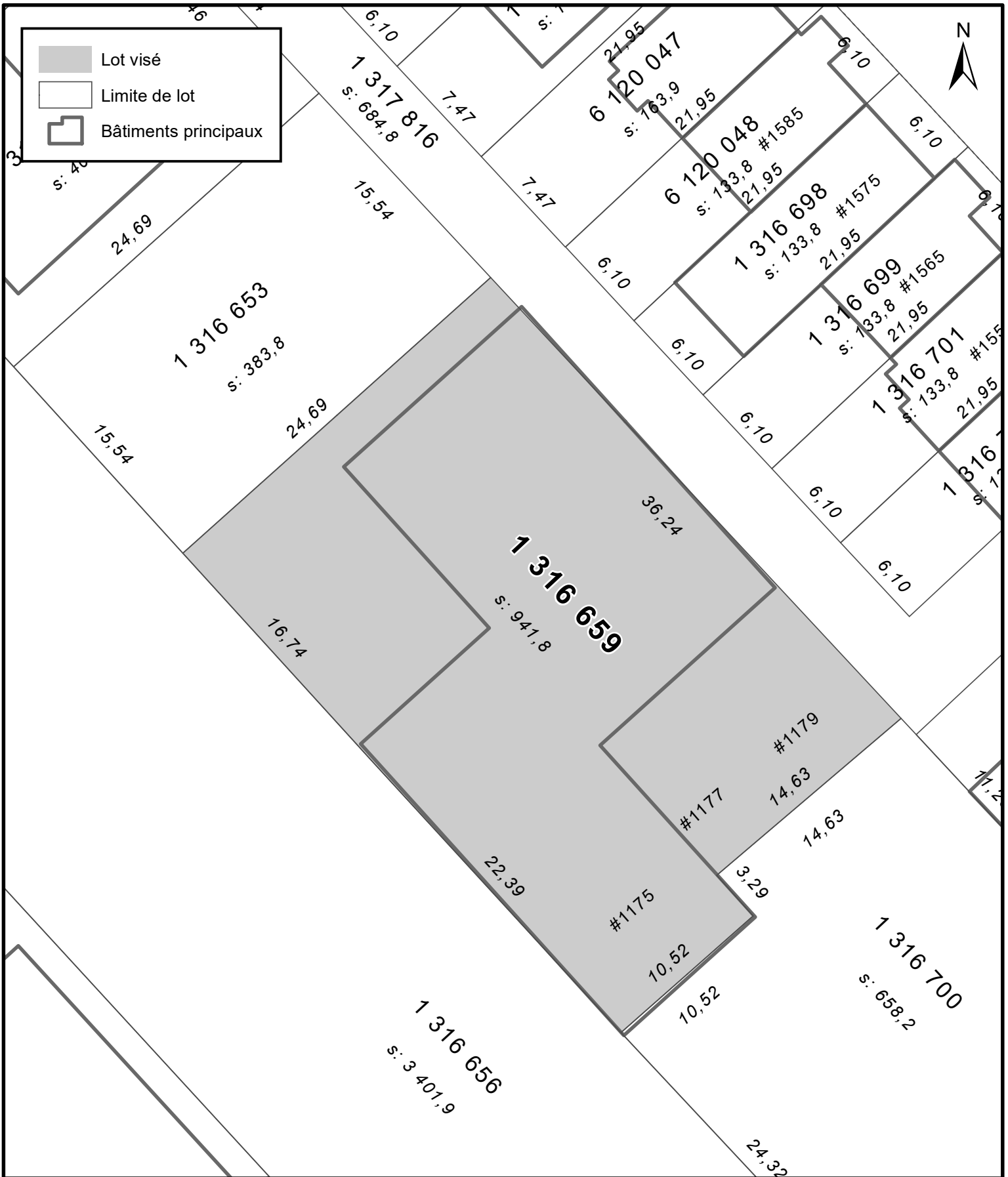
 DE L'AMÉNAGEMENT ET

 DE L'ENVIRONNEMENT

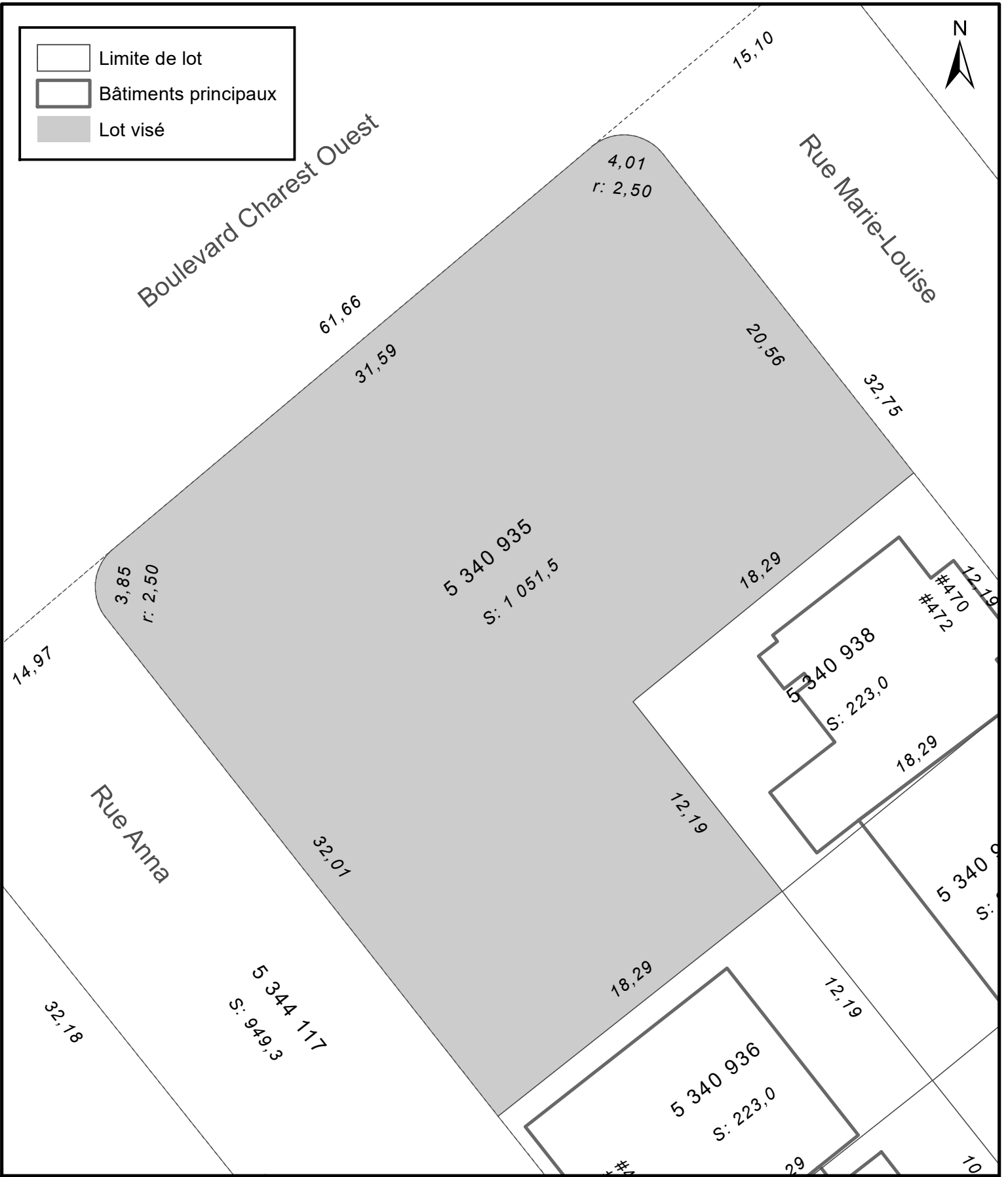
ANNEXE IV
LOT NUMÉRO 1 212 411 -
TERRITOIRE SUR LEQUEL UNE PERMISSION D'OCCUPATION PEUT ÊTRE PERMISE

No du règlement : R.C.A.IV.Q. 4
No du plan : RCA1VQ4PC60

 Préparé par : M.M.
Échelle : 1:300



Limite de lot
 Bâtiments principaux
 Lot visé




VILLE DE QUÉBEC
 SERVICE DE LA PLANIFICATION
 DE L'AMÉNAGEMENT ET
 DE L'ENVIRONNEMENT

ANNEXE IV
LOT NUMÉRO 5340935 -
TERRITOIRE SUR LEQUEL DES PLANS DE CONSTRUCTION PEUVENT ÊTRE APPROUVÉS

No du règlement : R.C.A.IV.Q. 4 No du plan : RCA1VQ4PC62
 Préparé par : J.P. Échelle : 1:250