

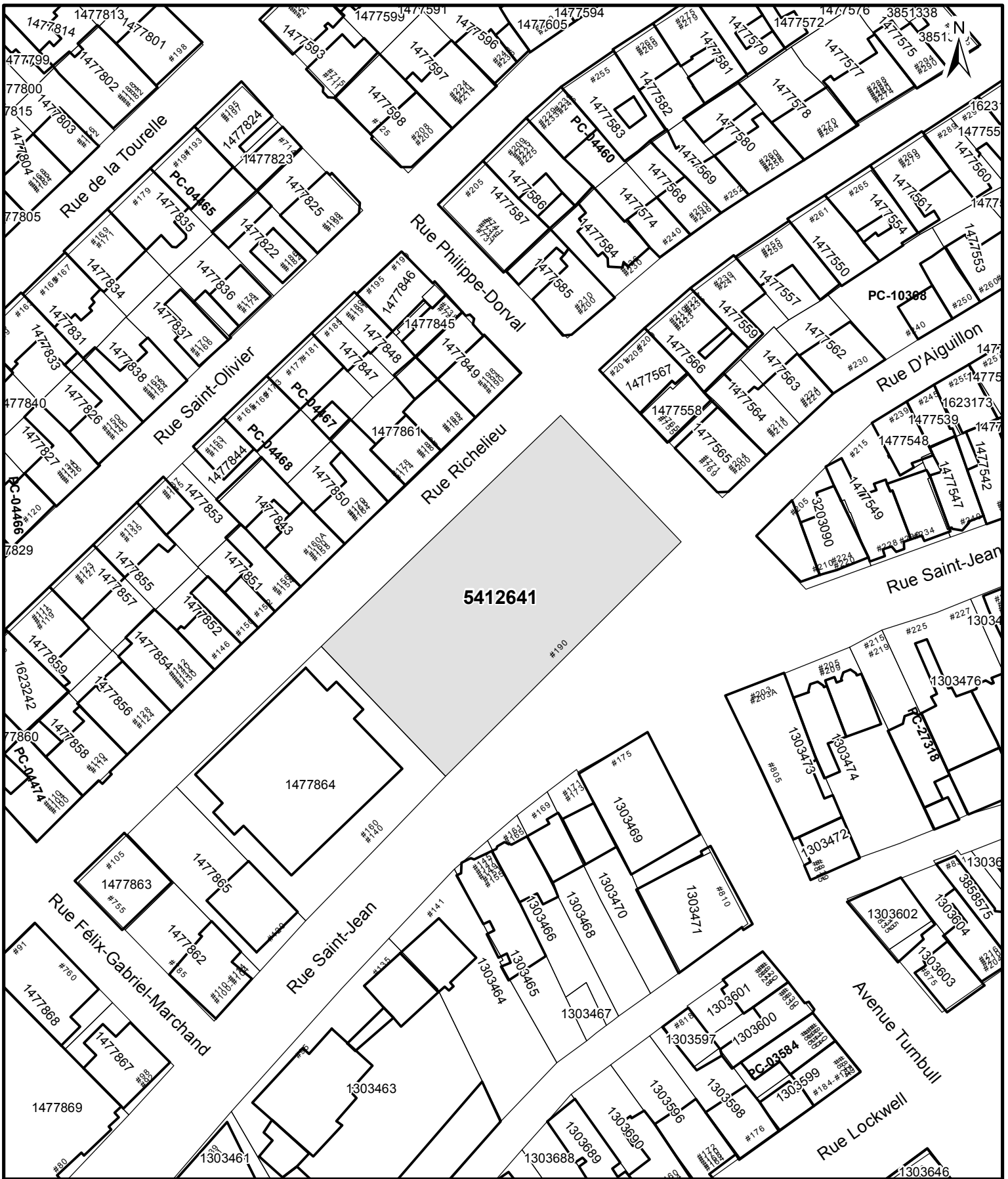
**SERVICE DE L'AMÉNAGEMENT
DU TERRITOIRE
DIVISION DE L'URBANISME**

ANNEXE IV

**LOTS NUMÉROS 1314804 ET 1314805 -
TERRITOIRE SUR LEQUEL DES PLANS DE CONSTRUCTION PEUVENT ÊTRE APPROUVÉS**

No du règlement : R.C.A.IV.Q. 4 No du plan : RCA1VQ4PC01
Préparé par : M.M. Échelle : 1:1 000

Directeur
Service de l'aménagement du territoire



SERVICE DE L'AMÉNAGEMENT
DU TERRITOIRE
DIVISION DE L'URBANISME

ANNEXE IV
LOT NUMÉRO 5412641 -
TERRITOIRE SUR LEQUEL DES PLANS DE CONSTRUCTION PEUVENT ÊTRE APPROUVÉS

No du règlement : R.C.A.IV.Q. 4 No du plan : RCA1VQ4PC02
Préparé par : M.M. Échelle : 1:1 000

Directeur
Service de l'aménagement du territoire

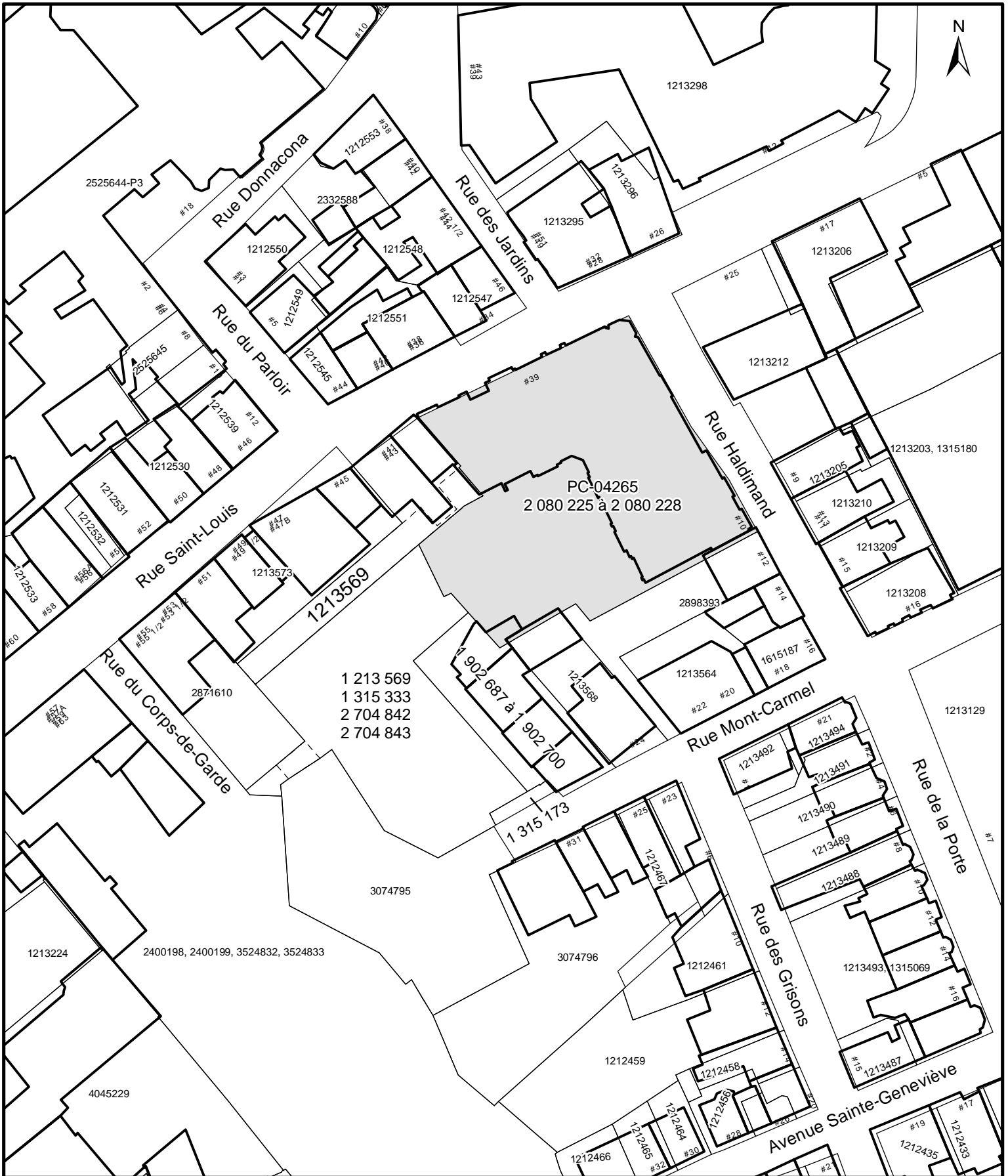


**SERVICE DE L'AMÉNAGEMENT
DU TERRITOIRE
DIVISION DE L'URBANISME**

ANNEXE IV
LOT NUMÉRO 1303795 -
TERRITOIRE SUR LEQUEL DES PLANS DE CONSTRUCTION PEUVENT ÊTRE APPROUVÉS

No du règlement : R.C.A.IV.Q. 4 No du plan : RCA1VQ4PC03
 Préparé par : M.M. Échelle : 1:500

 Directeur
 Service de l'aménagement du territoire



ANNEXE IV

LOTS NUMÉROS 1213569, 1315333, 1902687 À 1902700, 2080225 À 2080228, 2704842 ET 2704843 - TERRITOIRE SUR LEQUEL DES PLANS DE CONSTRUCTION PEUVENT ÊTRE APPROUVÉS

**SERVICE DE L'AMÉNAGEMENT
DU TERRITOIRE
DIVISION DE L'URBANISME**

No du règlement : R.C.A.IV.Q. 4 No du plan : RCA1VQ4PC04
 Préparé par : M.M. Échelle : 1:1 000

 Directeur
 Service de l'aménagement du territoire



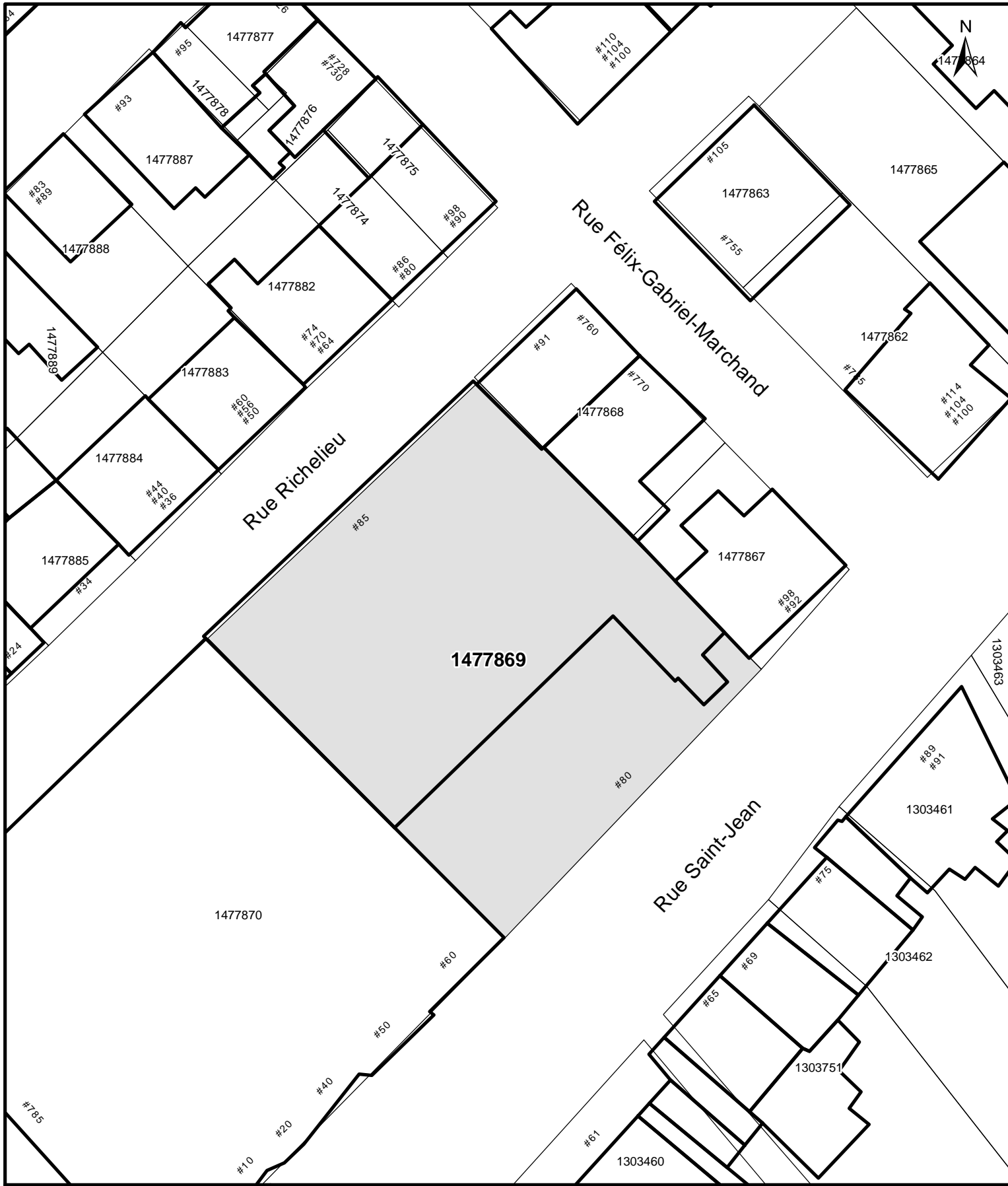
**SERVICE DE L'AMÉNAGEMENT
DU TERRITOIRE
DIVISION DE L'URBANISME**

ANNEXE IV

**LOTS NUMÉROS 1212901, 1212902, 1212903, 1212905, 1212906 ET 3291353 -
TERRITOIRE SUR LEQUEL DES PLANS DE CONSTRUCTION PEUVENT ÊTRE APPROUVÉS**

No du règlement : R.C.A.IV.Q. 4 No du plan : RCAIVQ4PC05
Préparé par : M.M. Échelle : 1:1 000

Directeur
Service de l'aménagement du territoire

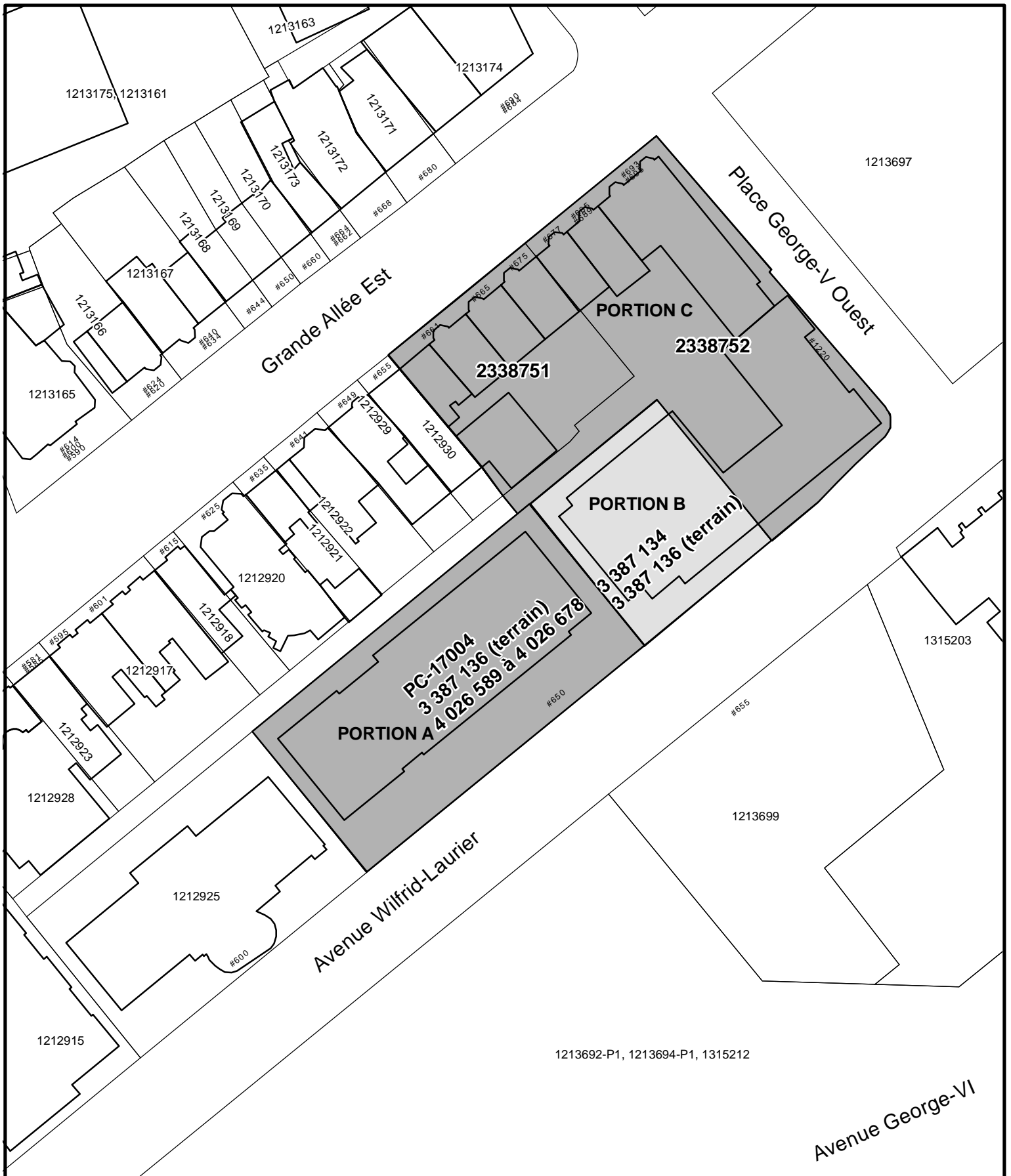


**SERVICE DE L'AMÉNAGEMENT
DU TERRITOIRE
DIVISION DE L'URBANISME**

**ANNEXE IV
LOT NUMÉRO 1477869 -
TERRITOIRE SUR LEQUEL DES PLANS DE CONSTRUCTION PEUVENT ÊTRE APPROUVÉS**

No du règlement : R.C.A.IV.Q. 4 No du plan : RCAIVQ4PC06
Préparé par : M.M. Échelle : 1:500

Directeur
Service de l'aménagement du territoire



**SERVICE DE L'AMÉNAGEMENT
DU TERRITOIRE
DIVISION DE L'URBANISME**

ANNEXE IV

**LOTS NUMÉROS 2338751, 2338752, 3387134, 3387136 ET 4026589 À 4026678 -
TERRITOIRE SUR LEQUEL DES PLANS DE CONSTRUCTION PEUVENT ÊTRE APPROUVÉS**

No du règlement : R.C.A.IV.Q. 4 No du plan : RCA1VQ4PC07
Préparé par : M.M. Échelle : _____

Directeur
Service de l'aménagement du territoire



1477657

Rue De Saint-Vallier Est

#259
#263
#265

#26
#26

1477653

#239
#237

#241
#245

1477654

1477651

1477655

1477656

#280

Rue des Voltigeurs

#305

Rue Christophe-Colomb Est

1477646, 1623180, 1623176

#267
#269

#261

1477648

#253
#257

1477641, 1623179

1477639, 1623178

1477650

#555

1477642

1477645

1477644

#237
#245

#540

#224
#222

#233
#233



SERVICE DE L'AMÉNAGEMENT
DU TERRITOIRE
DIVISION DE L'URBANISME

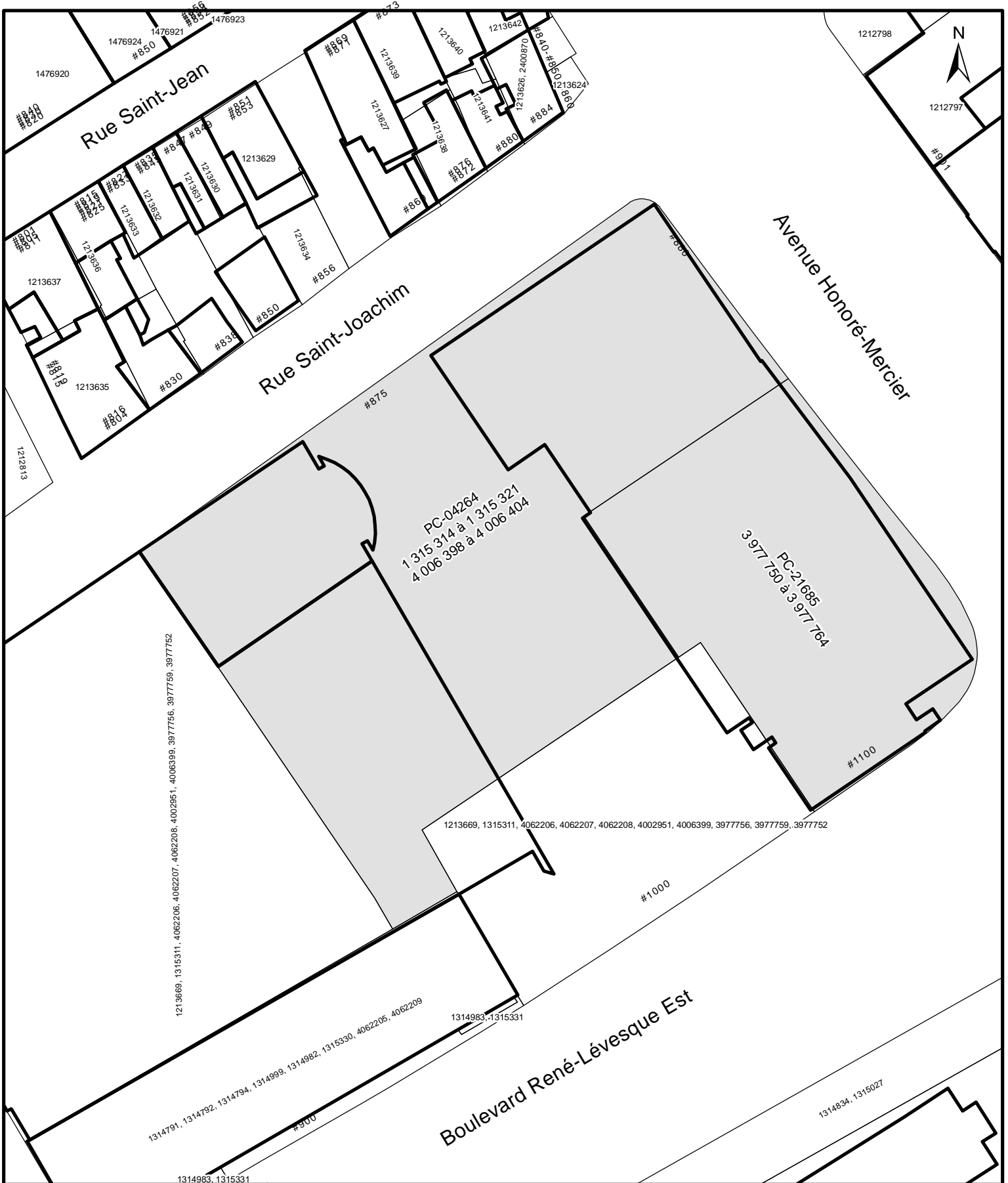
ANNEXE IV

LOTS NUMÉROS 1477651, 1477655 ET 1477656 -
TERRITOIRE SUR LEQUEL DES PLANS DE CONSTRUCTION PEUVENT ÊTRE APPROUVÉS

No du règlement : R.C.A.IV.Q. 4 No du plan : RCAIVQ4PC08

Préparé par : M.M. Échelle : 1:500

Directeur
Service de l'aménagement du territoire



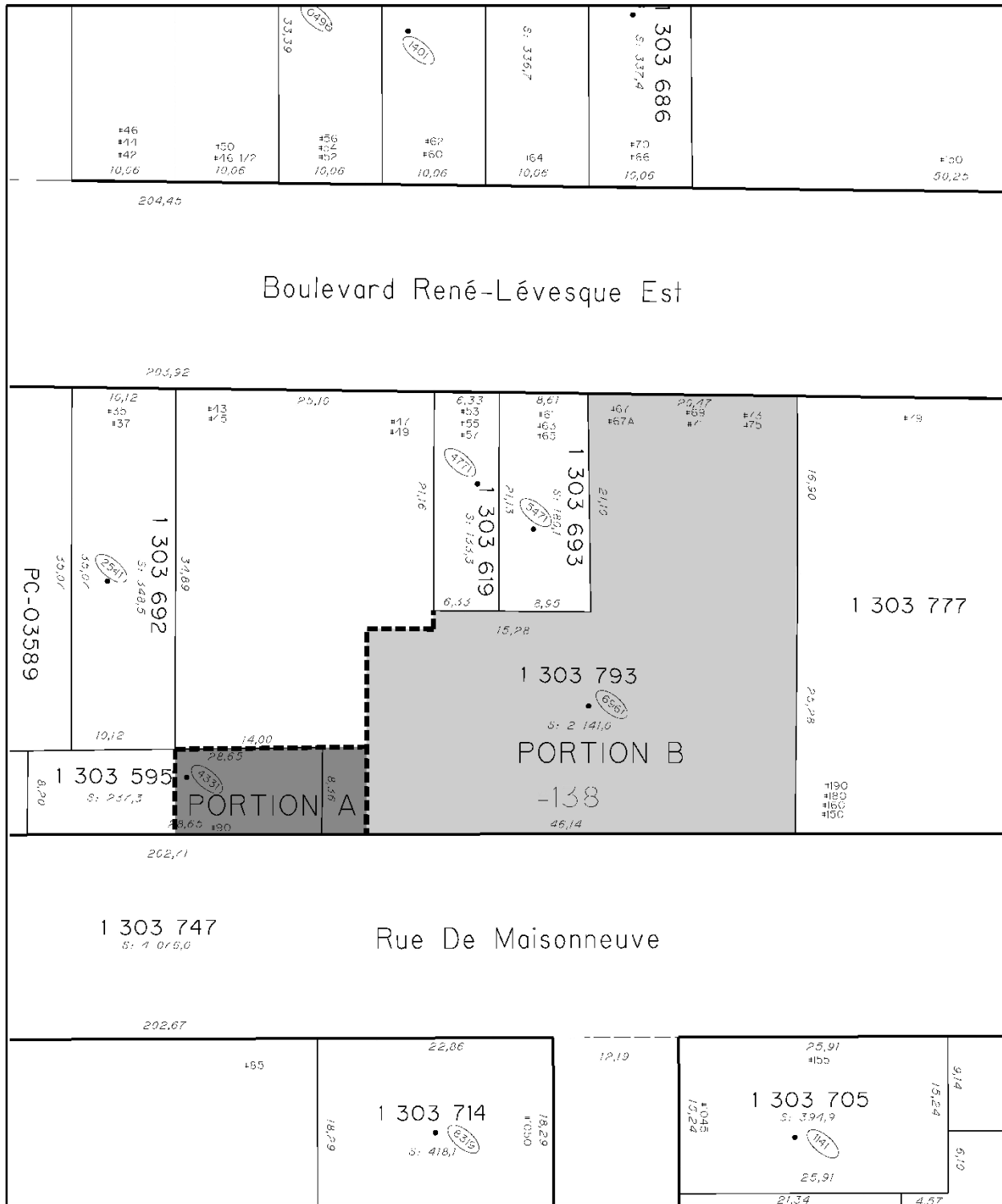
**SERVICE DE L'AMÉNAGEMENT
DU TERRITOIRE
DIVISION DE L'URBANISME**

ANNEXE IV

**LOTS NUMÉROS 1315314 À 1315321, 3977750 À 3977764 ET 4006398 À 4006404 -
TERRITOIRE SUR LEQUEL DES PLANS DE CONSTRUCTION PEUVENT ÊTRE APPROUVÉS**

No du règlement : R.C.A.IV.Q. 4 No du plan : RCAIVQ4PC09
Préparé par : M.M. Échelle : 1:1 000

Directeur
Service de l'aménagement du territoire

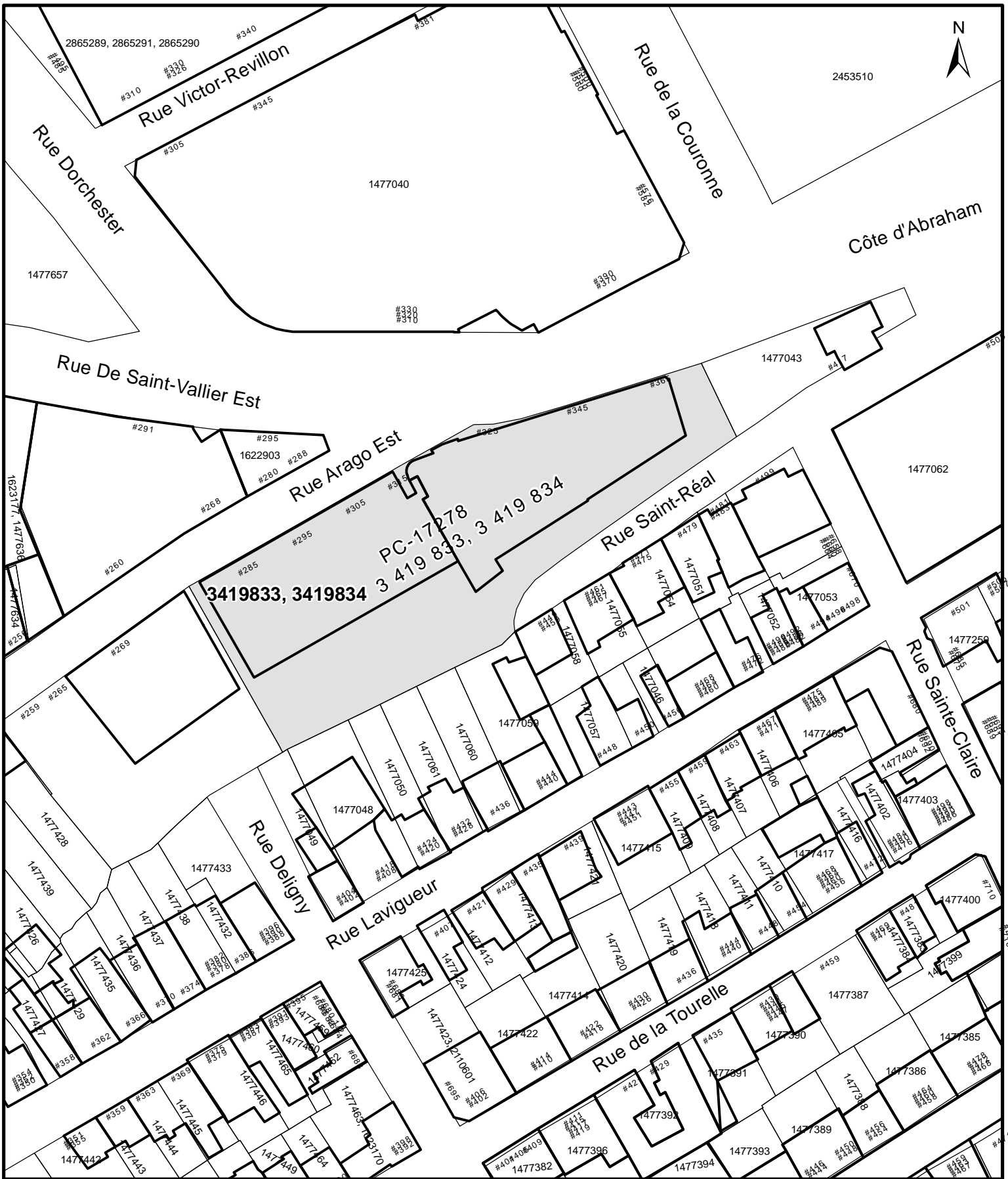


ANNEXE IV
LOTS NUMÉROS 1303595 ET 3583560 À 3583636 - TERRITOIRE SUR LEQUEL
DES PLANS DE CONSTRUCTION PEUVENT ÊTRE APPROUVÉS

**SERVICE DE L'AMÉNAGEMENT
DU TERRITOIRE
DIVISION DE L'URBANISME**

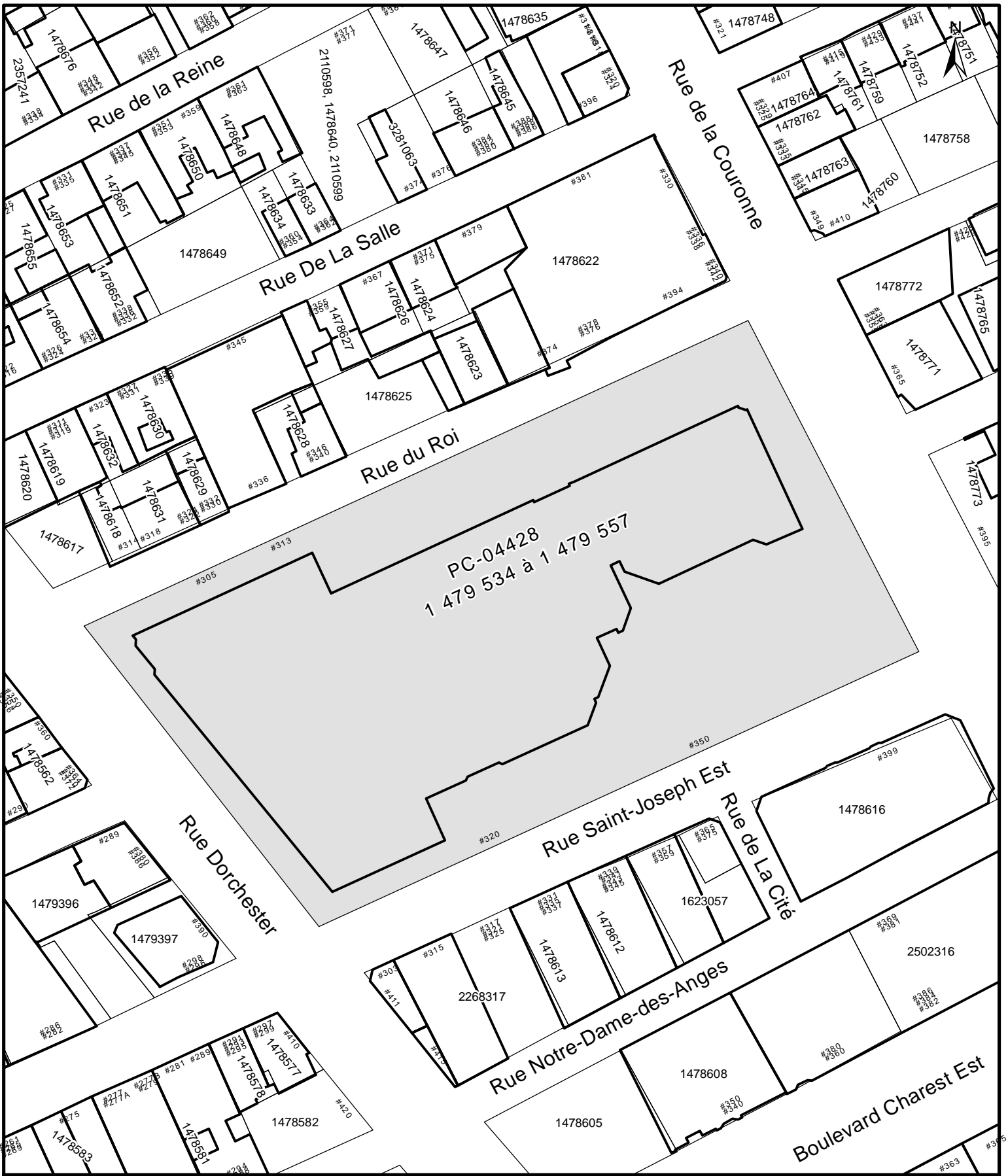
No du règlement : R.C.A.IV.Q. 4 No du plan : RCA1VQ4PC10
Préparé par : M.M. Échelle : _____

Directeur
Service de l'aménagement du territoire




VILLE DE QUÉBEC
SERVICE DE L'AMÉNAGEMENT DU TERRITOIRE
DIVISION DE L'URBANISME

ANNEXE IV LOTS NUMÉROS 3419833 ET 3419834 - TERRITOIRE SUR LEQUEL DES PLANS DE CONSTRUCTION PEUVENT ÊTRE APPROUVÉS		
No du règlement : <u> R.C.A.IV.Q. 4 </u>	No du plan : <u> RCA1VQ4PC11 </u>	
Préparé par : <u> M.M. </u>	Échelle : <u> 1:1 000 </u>	Directeur Service de l'aménagement du territoire



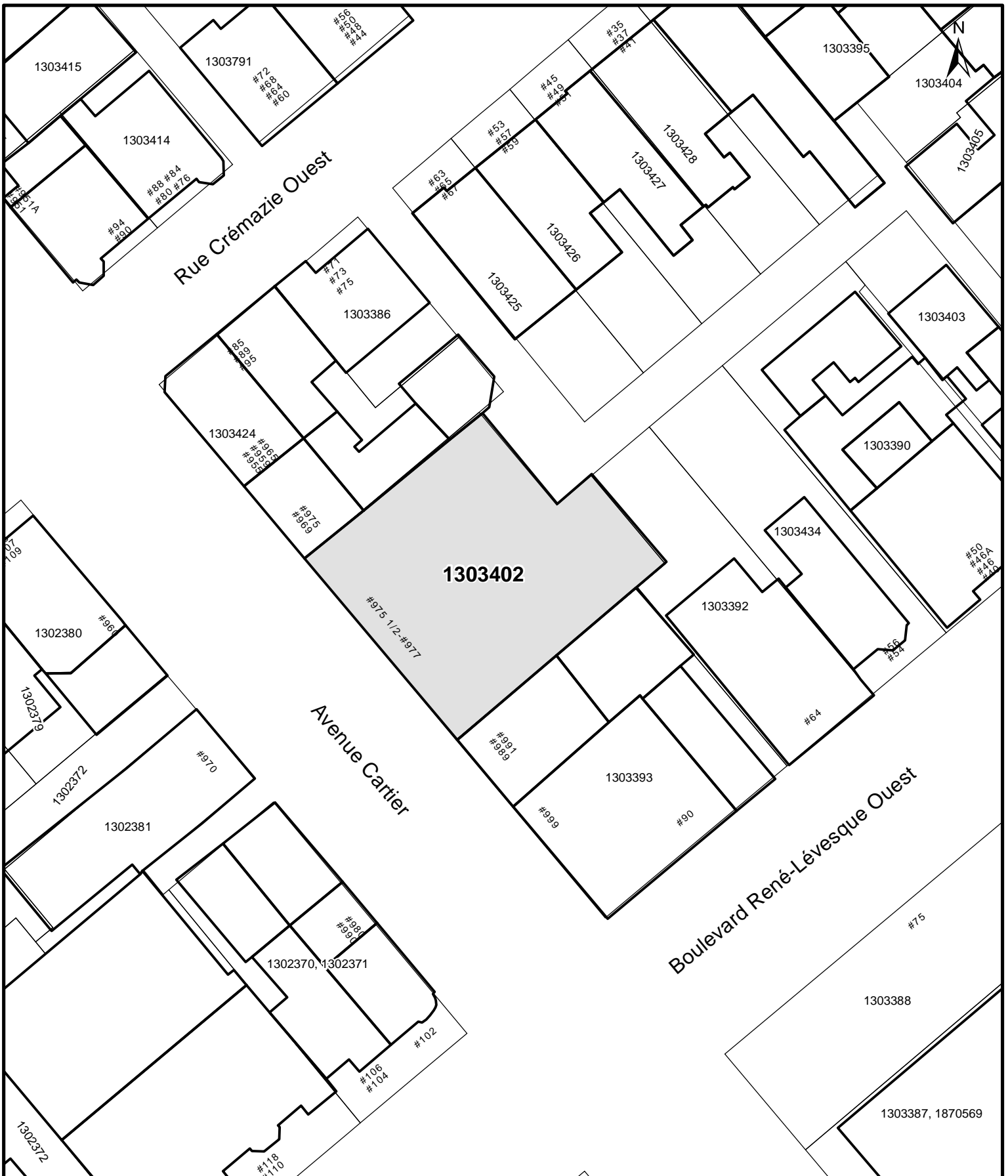
**SERVICE DE L'AMÉNAGEMENT
DU TERRITOIRE
DIVISION DE L'URBANISME**

ANNEXE IV

**LOTS NUMÉROS 1479534 À 1479557 - TERRITOIRE SUR LEQUEL DES PLANS
DE CONSTRUCTION PEUVENT ÊTRE APPROUVÉS**

No du règlement : R.C.A.IV.Q. 4 No du plan : RAIVQ146PC12
Préparé par : M.M. Échelle : 1:1 000

Directeur
Service de l'aménagement du territoire

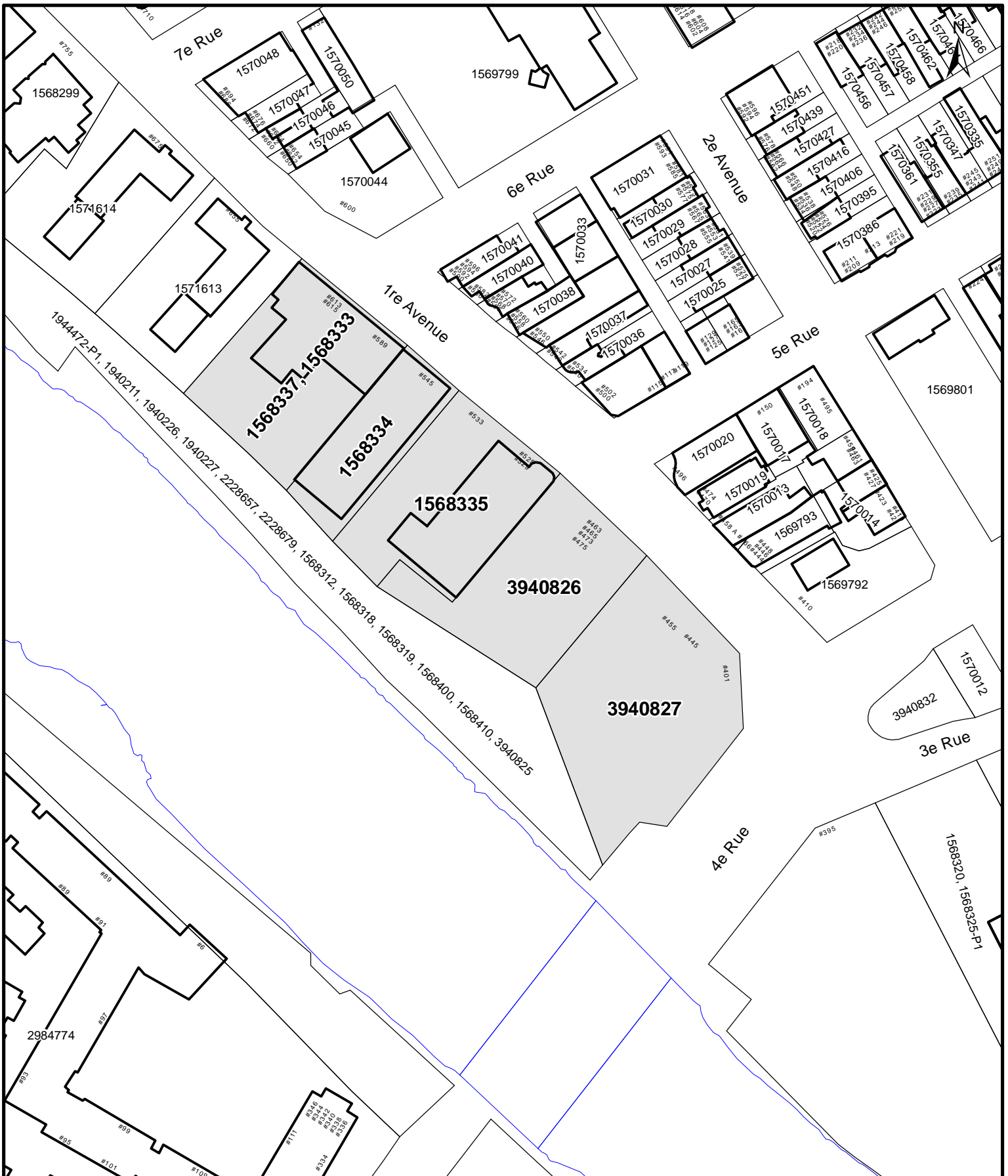



VILLE DE
QUÉBEC

SERVICE DE L'AMÉNAGEMENT
DU TERRITOIRE
DIVISION DE L'URBANISME

ANNEXE IV
LOT NUMÉRO 1303402 - TERRITOIRE SUR LEQUEL DES PLANS
DE CONSTRUCTION PEUVENT ÊTRE APPROUVÉS

No du règlement : <u>R.C.A.IV.Q. 4</u>	No du plan : <u>RCA1VQ4PC13</u>	_____ Directeur Service de l'aménagement du territoire
Préparé par : <u>M.M.</u>	Échelle : <u>1:500</u>	



ANNEXE IV

LOTS NUMÉROS 1568333, 1568334, 1568335, 1568337, 3940826 ET 3940827 - TERRITOIRE SUR LEQUEL DES PLANS DE CONSTRUCTION PEUVENT ÊTRE APPROUVÉS

**SERVICE DE L'AMÉNAGEMENT
DU TERRITOIRE
DIVISION DE L'URBANISME**

No du règlement : R.C.A.IV.Q. 4 No du plan : RCA1VQ4PC14
Préparé par : M.M. Échelle : 1:1 500

Directeur
Service de l'aménagement du territoire



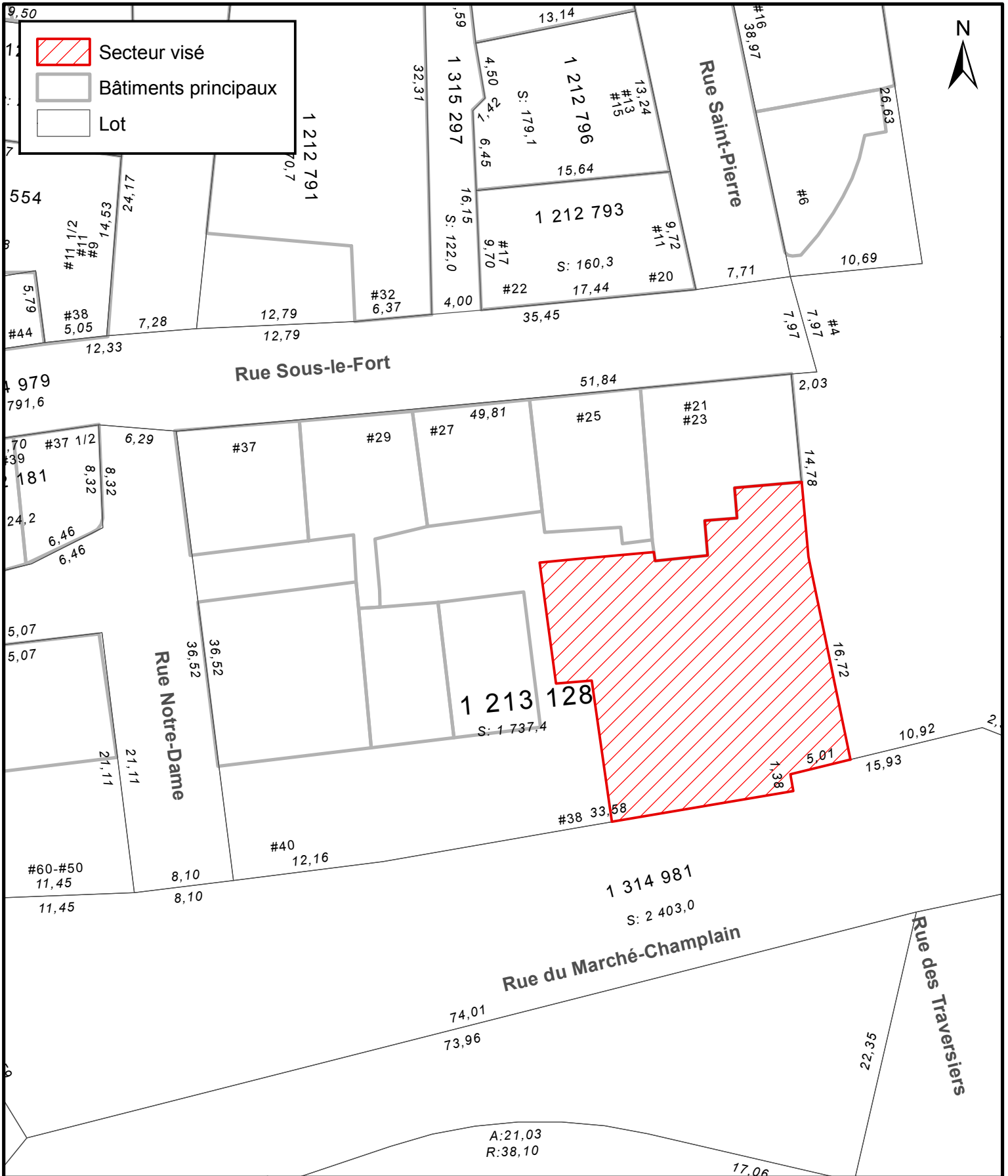


**SERVICE DE L'AMÉNAGEMENT
DU TERRITOIRE
DIVISION DE L'URBANISME**

ANNEXE IV
LOT NUMÉRO 1568446 -
TERRITOIRE SUR LEQUEL DES PLANS DE CONSTRUCTION PEUVENT ÊTRE APPROUVÉS

No du règlement : R.C.A.IV.Q. 4 No du plan : RCA1VQ4PC15
 Préparé par : M.M. Échelle : 1:500

 Directeur
 Service de l'aménagement du territoire



ANNEXE IV
LOT NUMÉRO 1213128 -
TERRITOIRE SUR LEQUEL DES PLANS DE CONSTRUCTION PEUVENT ÊTRE APPROUVÉS

**SERVICE DE L'AMÉNAGEMENT
DU TERRITOIRE
DIVISION DE L'URBANISME**

No du règlement : R.C.A.IV.Q. 4
Préparé par : M.M.

No du plan : RCA1VQ4PC16
Échelle : 1:400

Directeur
Service de l'aménagement du territoire



**SERVICE DE L'AMÉNAGEMENT
DU TERRITOIRE
DIVISION DE L'URBANISME**

**ANNEXE IV
LOT NUMÉRO 1 303 528 -
TERRITOIRE SUR LEQUEL DES PLANS DE CONSTRUCTION PEUVENT ÊTRE APPROUVÉS**

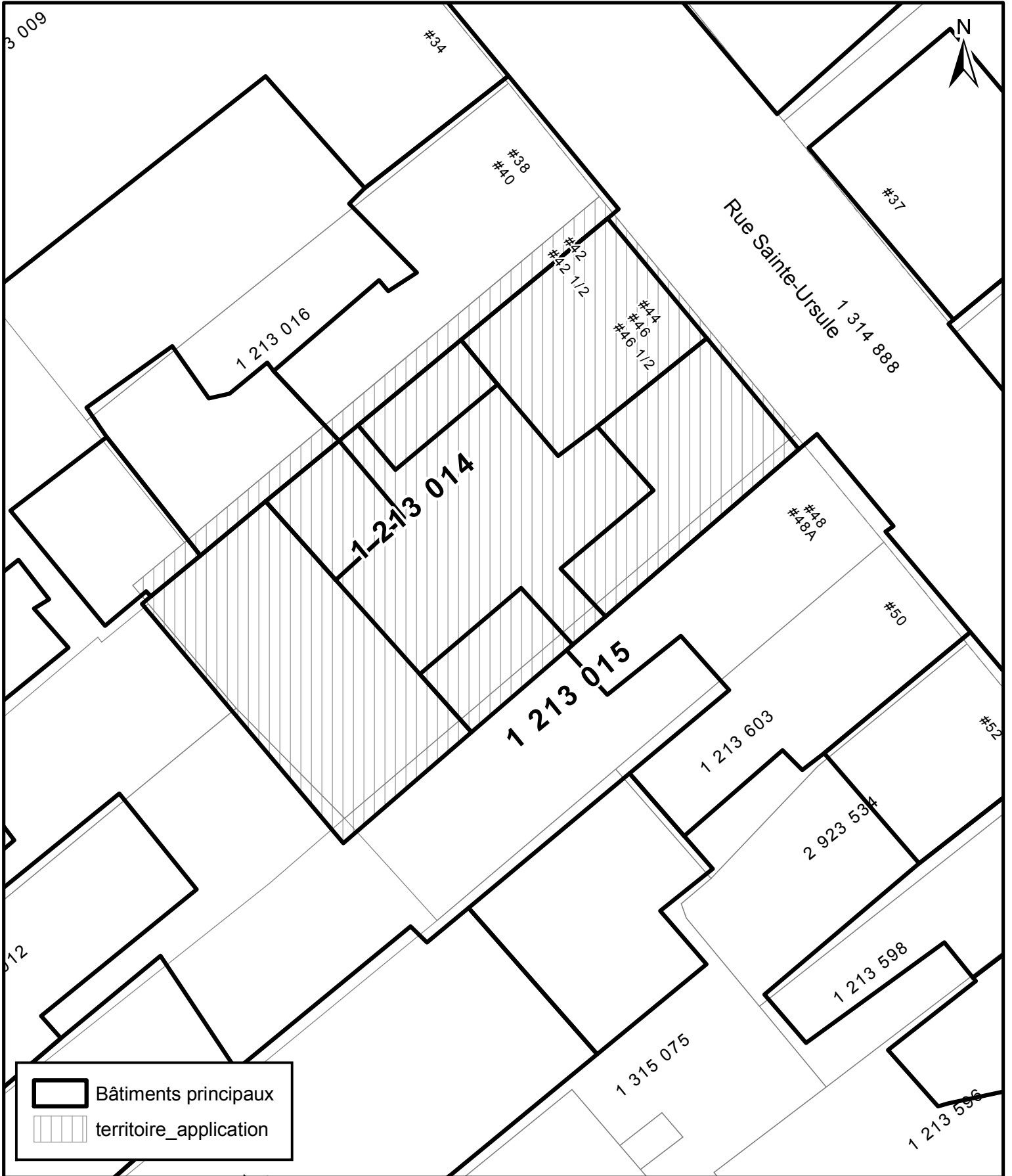
No du règlement : R.C.A.IV.Q.4



Préparé par : M.M.

No du plan : RCA1VQ4PC17

Échelle : 1:300

Directeur
Service de l'aménagement du territoire



	Bâtiments principaux
	territoire_application



LOT NUMÉRO 1213014 - TERRITOIRE D'APPLICATION

**SERVICE DE L'AMÉNAGEMENT
DU TERRITOIRE
DIVISION DE L'URBANISME**

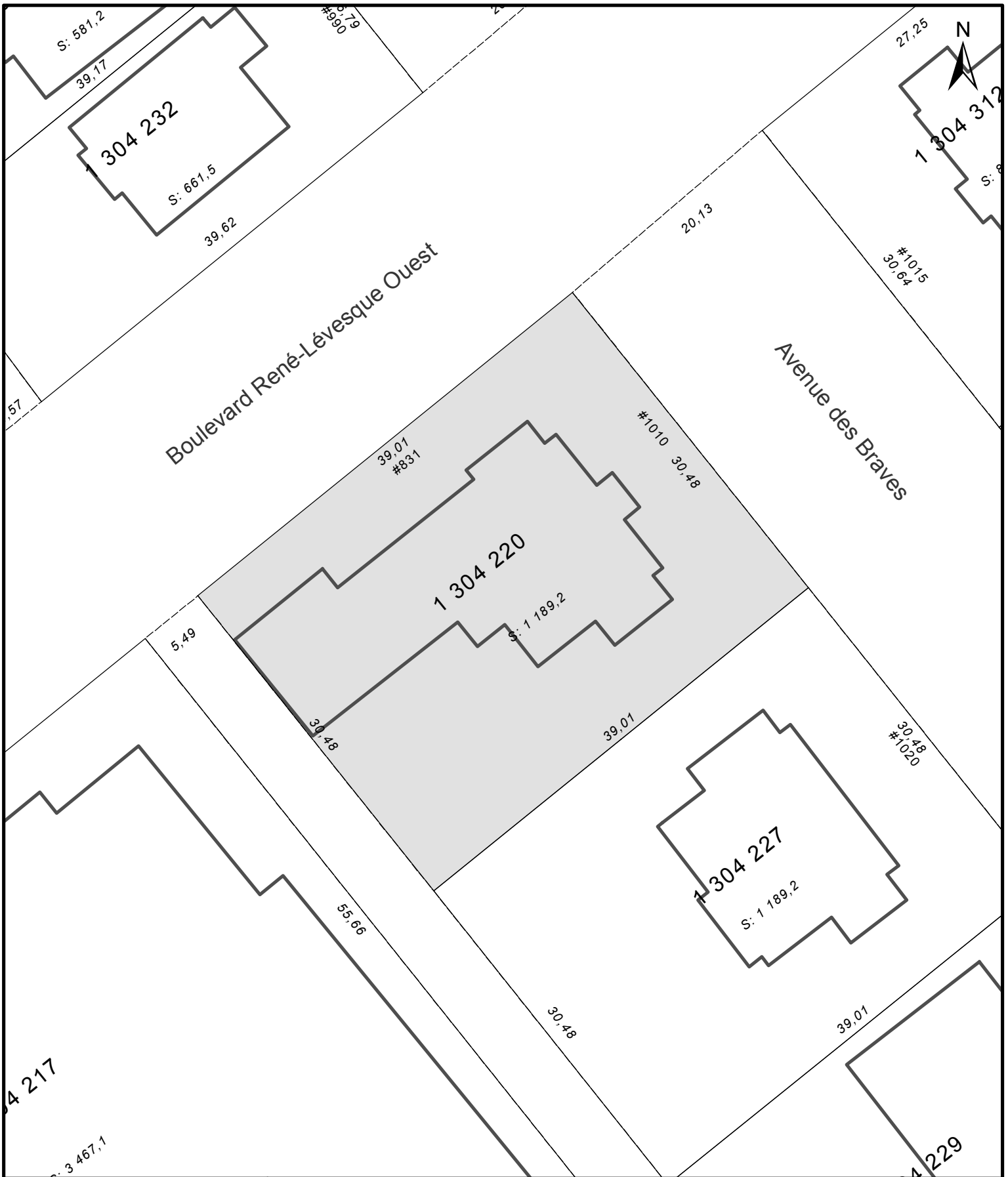
No du règlement : R.C.A.1V.Q. 4

Préparé par : M.M.

No du plan : RCA1VQ4PC18

Échelle : 1:300

 Directeur
 Service de l'aménagement du territoire



SERVICE DE L'AMÉNAGEMENT
DU TERRITOIRE
DIVISION DE L'URBANISME

ANNEXE IV
LOT NUMÉRO 1304220

TERRITOIRE SUR LEQUEL DES PLANS DE CONSTRUCTION PEUVENT ÊTRE APPROUVÉS

No du règlement : R.C.A.IV.Q. 4

Préparé par : M.M.

No du plan : RCA1VQ4PC19

Échelle : 1:400

Directeur
Service de l'aménagement du territoire



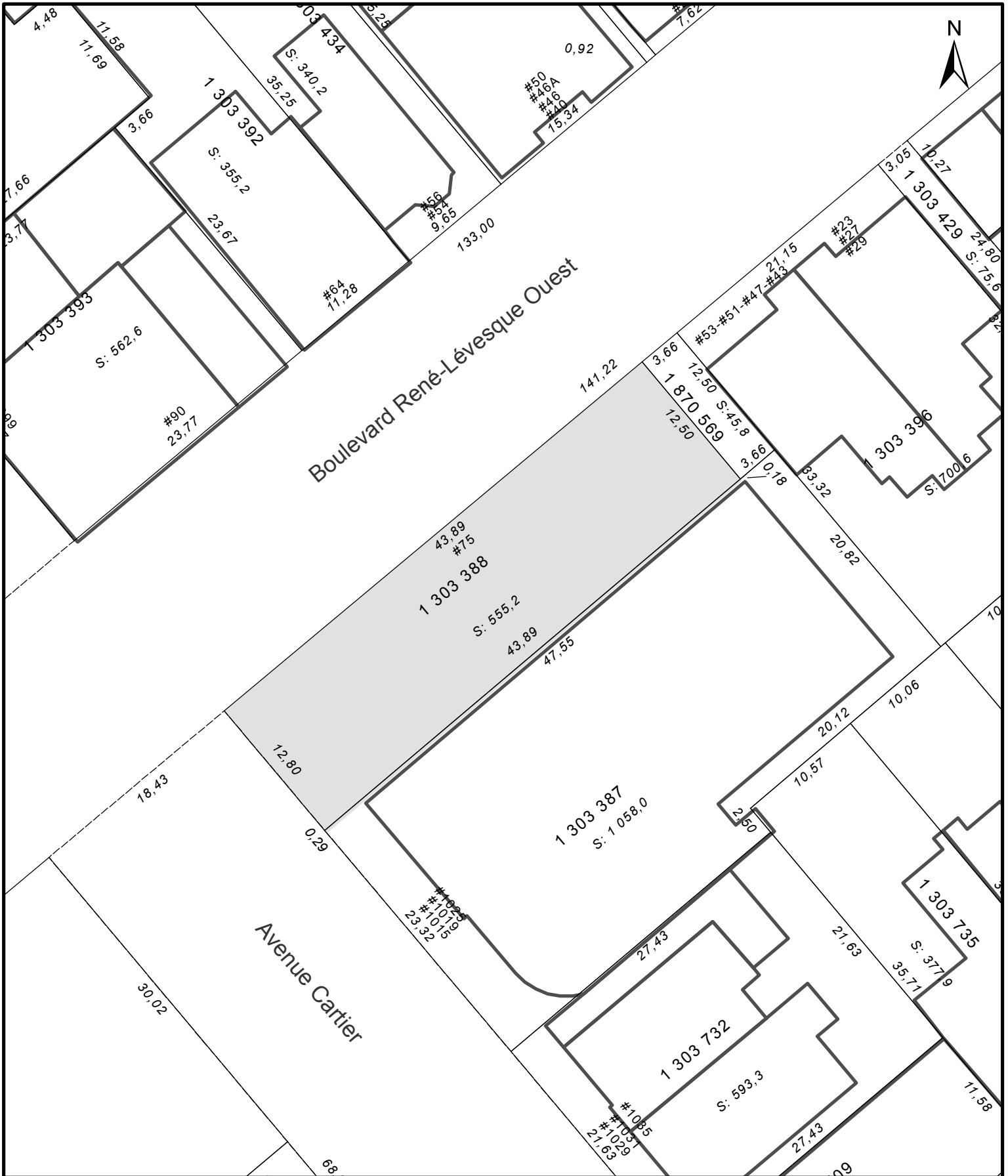
VILLE DE QUÉBEC

SERVICE DE L'AMÉNAGEMENT DU TERRITOIRE
DIVISION DE L'URBANISME

ANNEXE IV
LOT NUMÉRO 1 316 266
TERRITOIRE SUR LEQUEL DES PLANS DE CONSTRUCTION PEUVENT ÊTRE APPROUVÉS

No du règlement : R.C.A.IV.Q.4 No du plan : RCA1VQ4PC20
 Préparé par : M.M. Échelle : 1:400

 Directeur
 Service de l'aménagement du territoire



VILLE DE QUÉBEC

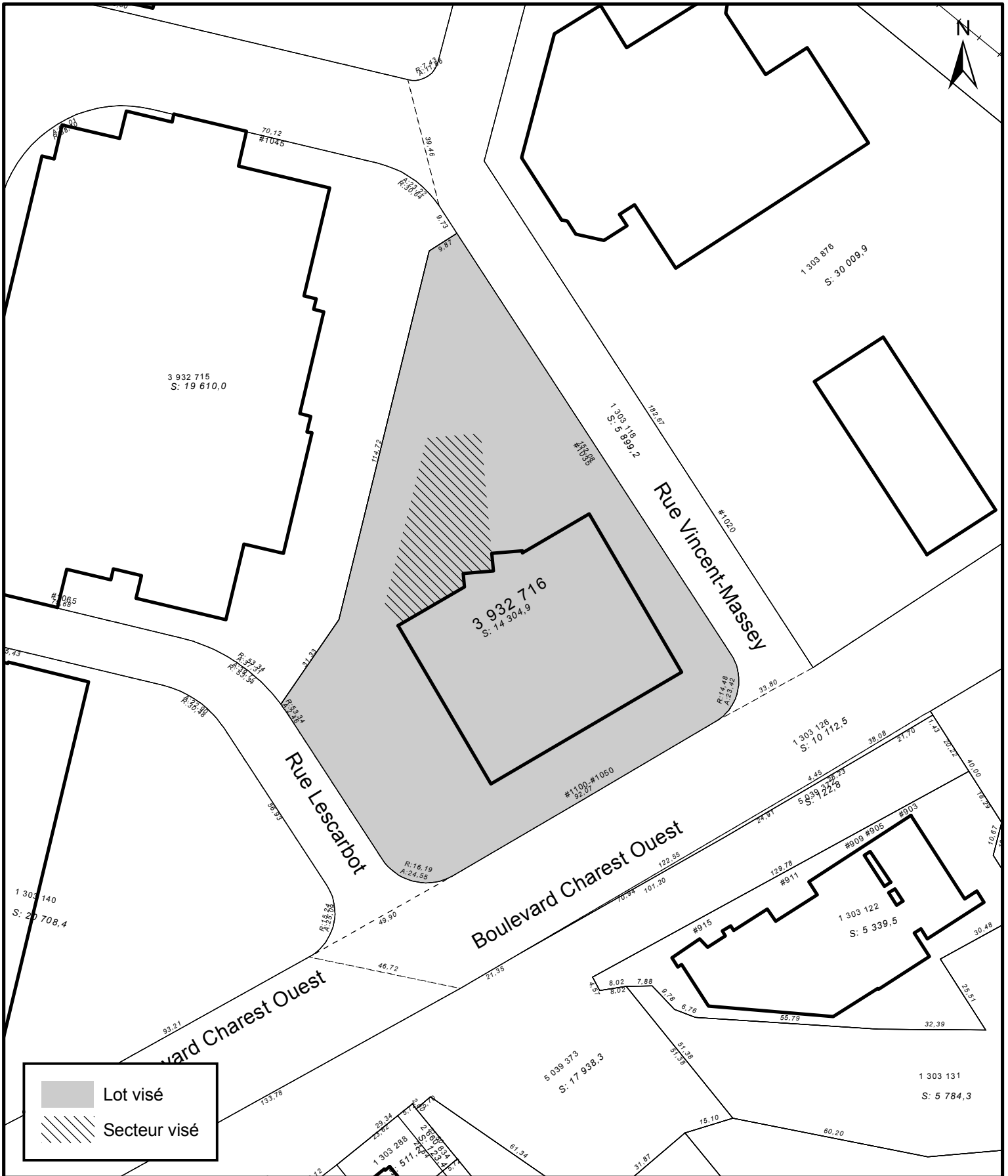
SERVICE DE L'AMÉNAGEMENT DU TERRITOIRE
DIVISION DE L'URBANISME

ANNEXE IV
LOT NUMÉRO 1303388 ET PARTIE DU LOT 1303387
TERRITOIRE SUR LEQUEL DES PLANS DE CONSTRUCTION PEUVENT ÊTRE APPROUVÉS

No du règlement : R.C.A.IV.Q. 4 No du plan : RCA1VQ4PC21

Préparé par : M.M. Échelle : 1:400

 Directeur
 Service de l'aménagement du territoire



	Lot visé
	Secteur visé



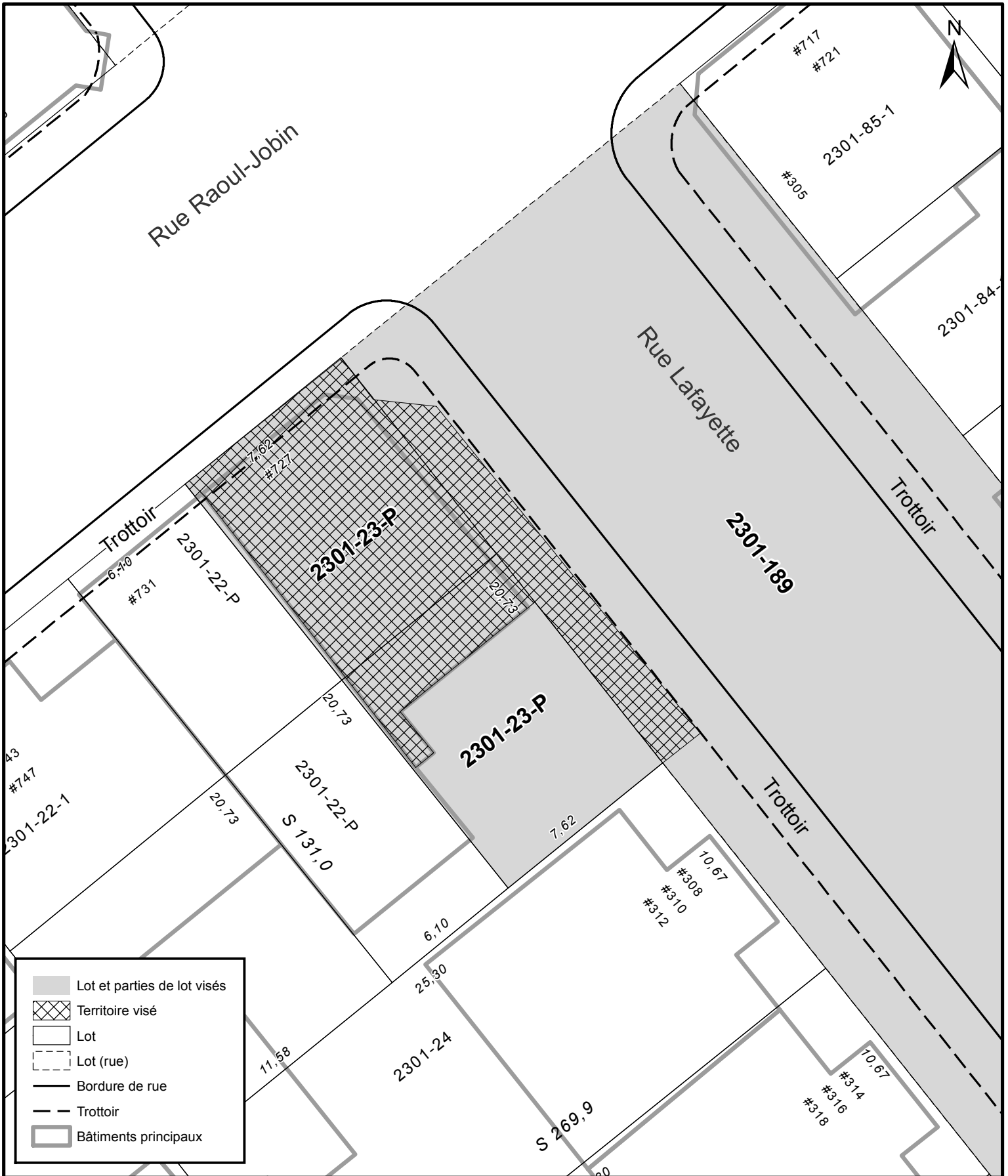
**SERVICE DE L'AMÉNAGEMENT
DU TERRITOIRE
DIVISION DE L'URBANISME**

ANNEXE IV
LOT NUMÉRO 3932716 -
TERRITOIRE SUR LEQUEL DES PLANS DE CONSTRUCTION PEUVENT ÊTRE APPROUVÉS

No du règlement : R.C.A.IV.Q. 4
 Préparé par : M.M.

No du plan : RCA1VQ4PC23
 Échelle : 1:1 500

 Directeur
 Service de l'aménagement du territoire



	Lot et parties de lot visés
	Territoire visé
	Lot
	Lot (rue)
	Bordure de rue
	Trottoir
	Bâtiments principaux

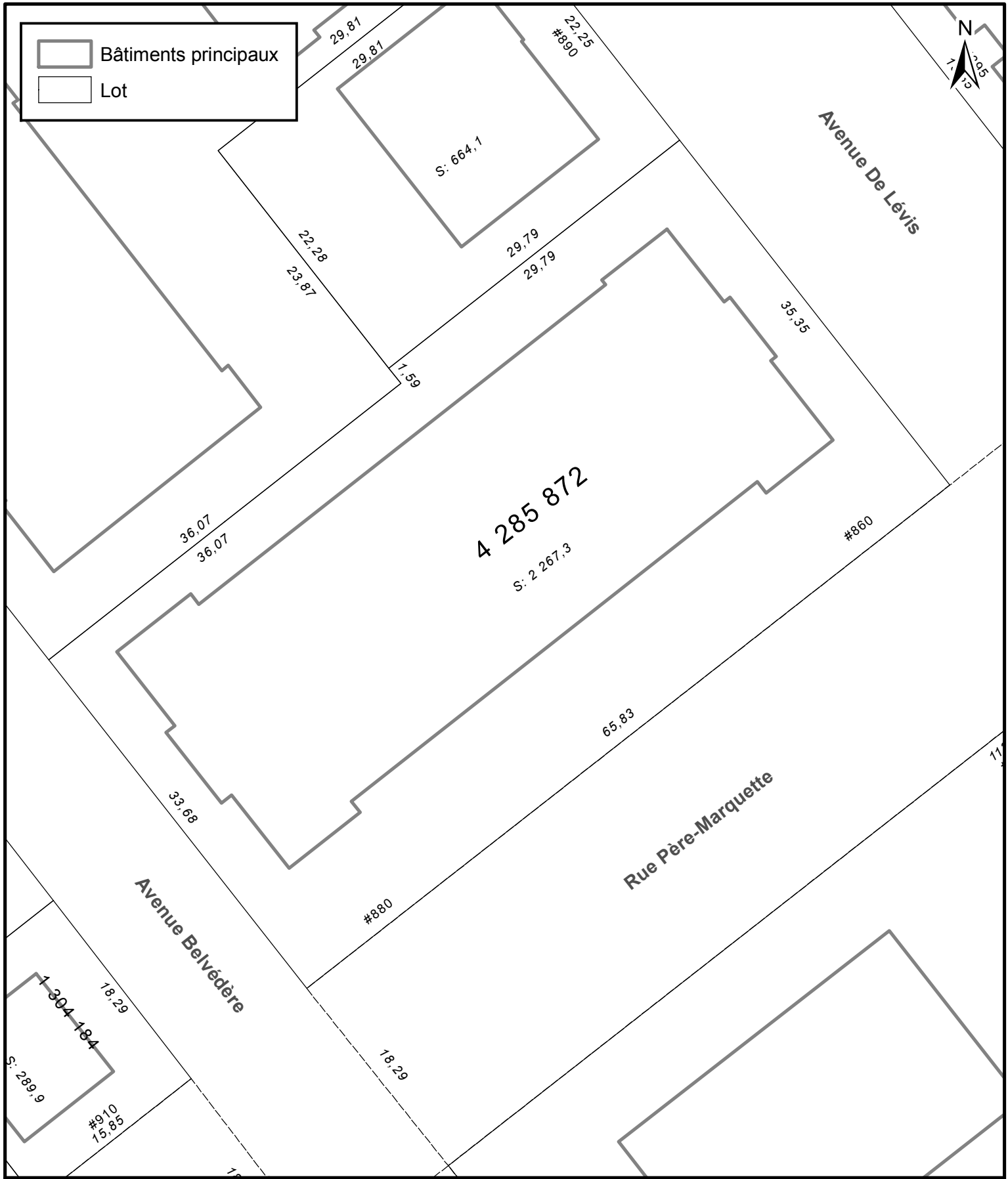
VILLE DE QUÉBEC

SERVICE DE L'AMÉNAGEMENT DU TERRITOIRE
DIVISION DE L'URBANISME

ANNEXE IV
LOT 2301-189 ET PARTIES DE LOT 2301-23-P
TERRITOIRE SUR LEQUEL DES PLANS DE CONSTRUCTION PEUVENT ÊTRE APPROUVÉS

No du règlement : R.C.A.IV.Q. 4 No du plan : RCAIVQ4PC24
 Préparé par : M.M. Échelle : 1:200

 Directeur
 Service de l'aménagement du territoire



Bâtiments principaux
 Lot

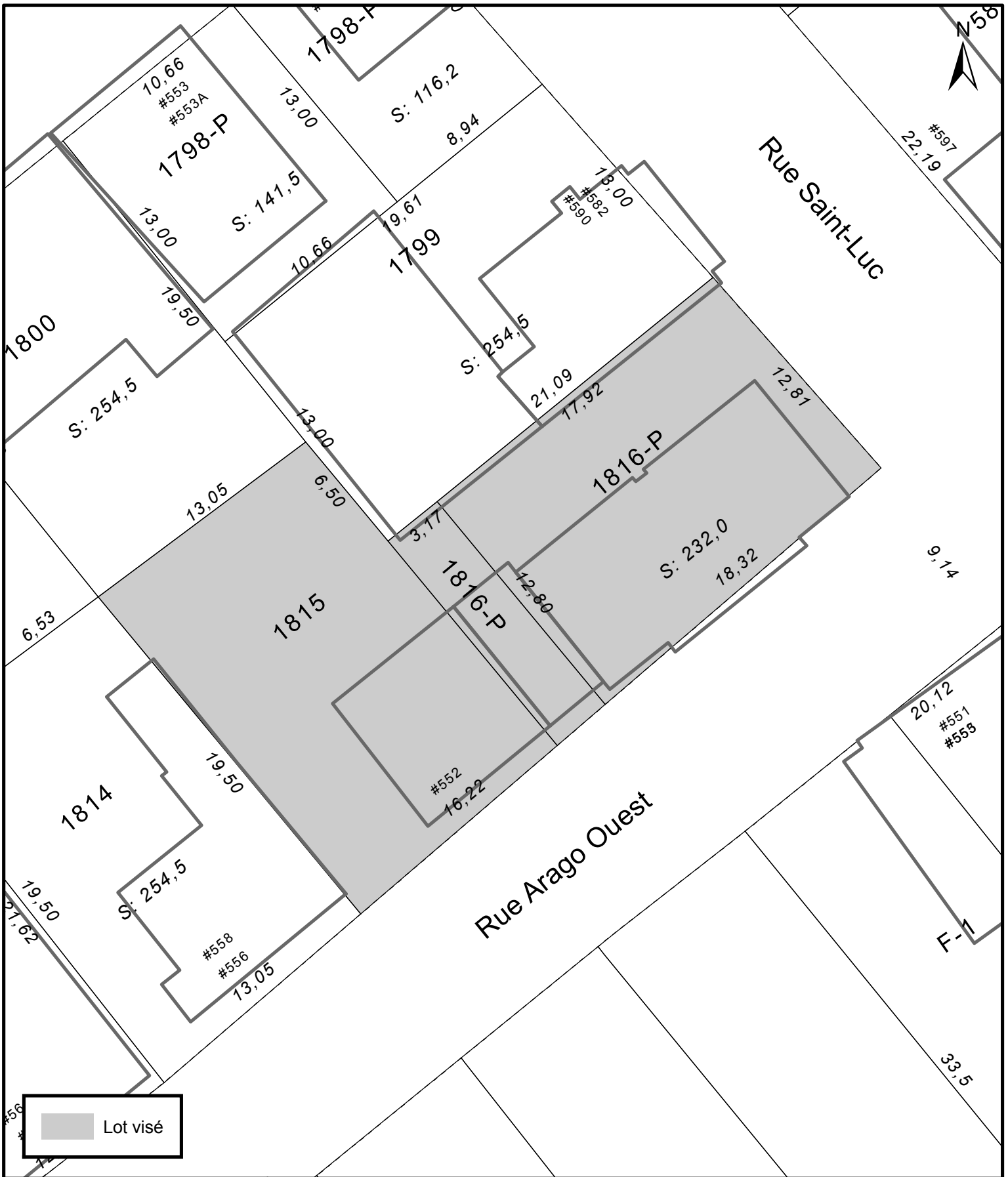



VILLE DE QUÉBEC
SERVICE DE L'AMÉNAGEMENT DU TERRITOIRE
DIVISION DE L'URBANISME

ANNEXE IV
LOT NUMÉRO 4285872 -
TERRITOIRE SUR LEQUEL DES PLANS DE CONSTRUCTION PEUVENT ÊTRE APPROUVÉS

No du règlement : R.C.A.IV.Q. 4 No du plan : RCA1VQ4PC25
 Préparé par : M.M. Échelle : 1:400

 Directeur
 Service de l'aménagement du territoire



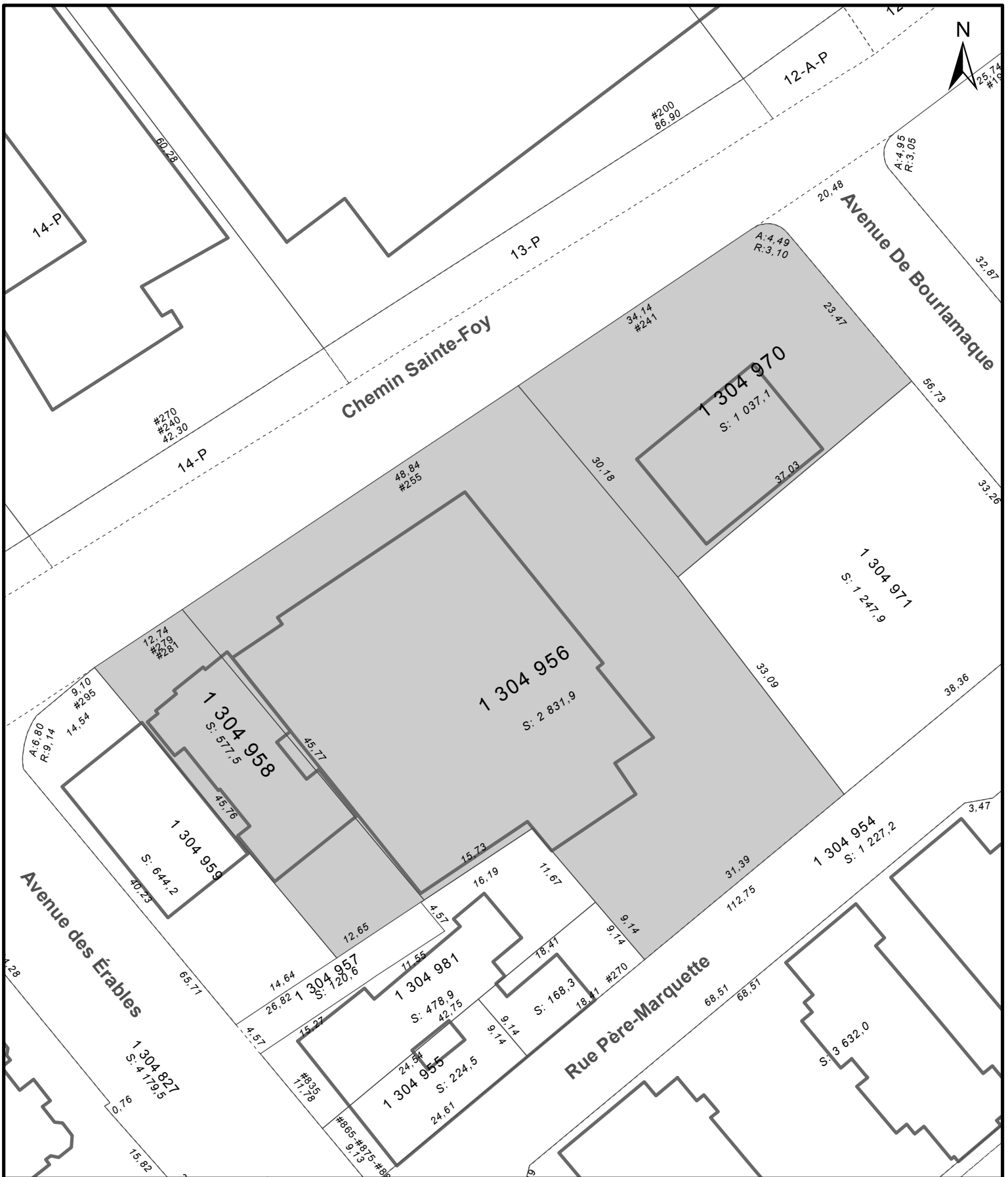
ANNEXE IV
LOTS NUMÉROS 1815 ET 1816-P
TERRITOIRE SUR LEQUEL DES PLANS DE CONSTRUCTION PEUVENT ÊTRE APPROUVÉS

**SERVICE DE L'AMÉNAGEMENT
DU TERRITOIRE
DIVISION DE L'URBANISME**

No du règlement : R.C.A.IV.Q. 4
Préparé par : M.M.

No du plan : RCA1VQ4PC26
Échelle : 1:250

Directeur
Service de l'aménagement du territoire



**SERVICE DE L'AMÉNAGEMENT
DU TERRITOIRE
DIVISION DE L'URBANISME**

ANNEXE IV

**LOTS NUMÉROS 1304956, 1304958 ET 1304970
TERRITOIRE SUR LEQUEL DES PLANS DE CONSTRUCTION PEUVENT ÊTRE APPROUVÉS**

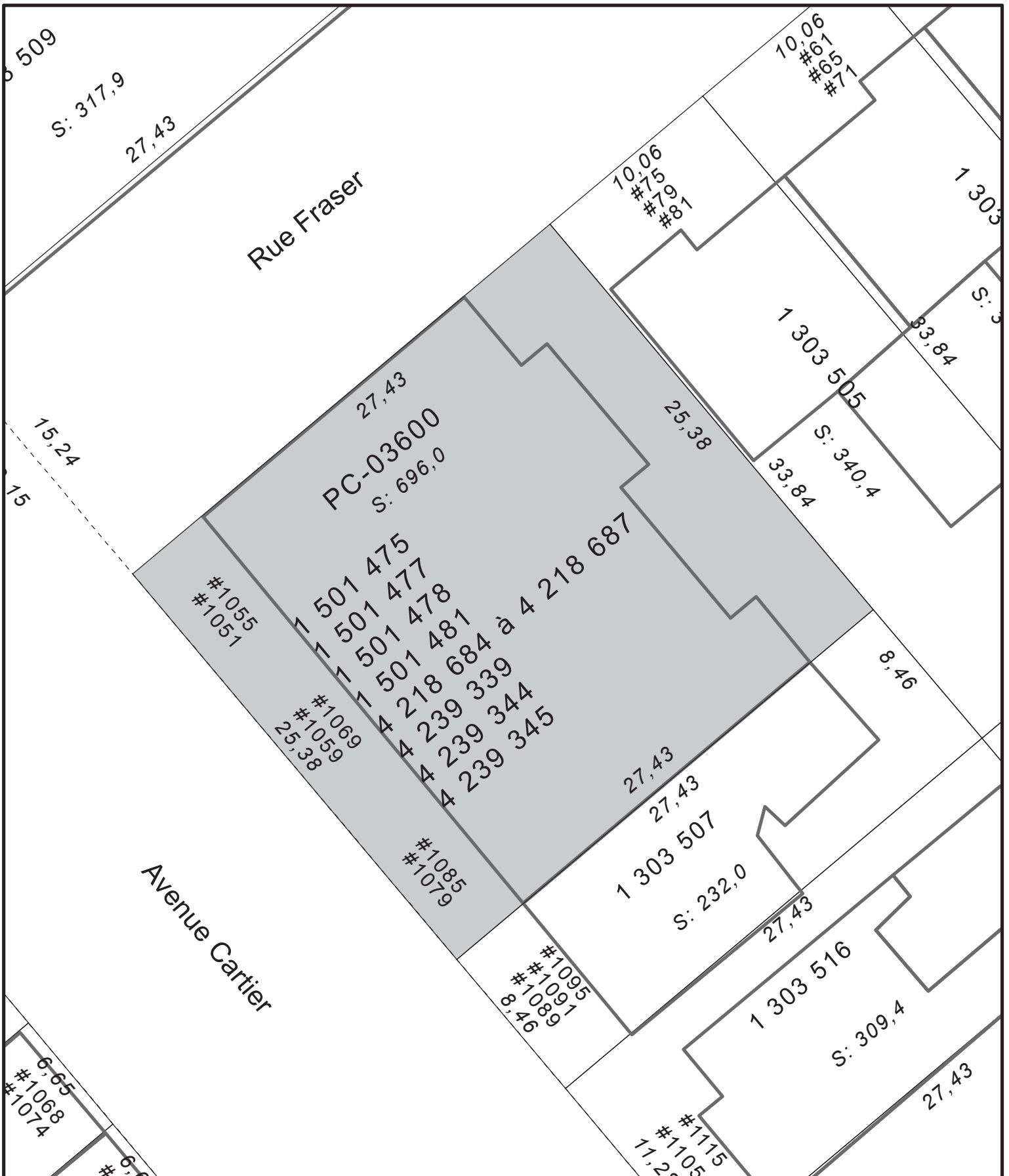
No du règlement : R.C.A.IV.Q. 4

Préparé par : M.M.

No du plan : RCA1VQ4PC27

Échelle : 1:600

Directeur
Service de l'aménagement du territoire



ANNEXE IV

LOTS NUMÉROS 1501475, 1501477, 1501481, 4218684 à 4218687, 4239339, 4239344, 4239345 -
TERRITOIRE SUR LEQUEL DES PLANS DE CONSTRUCTION PEUVENT ÊTRE APPROUVÉS



SERVICE DE L'AMÉNAGEMENT
DU TERRITOIRE
DIVISION DE L'URBANISME

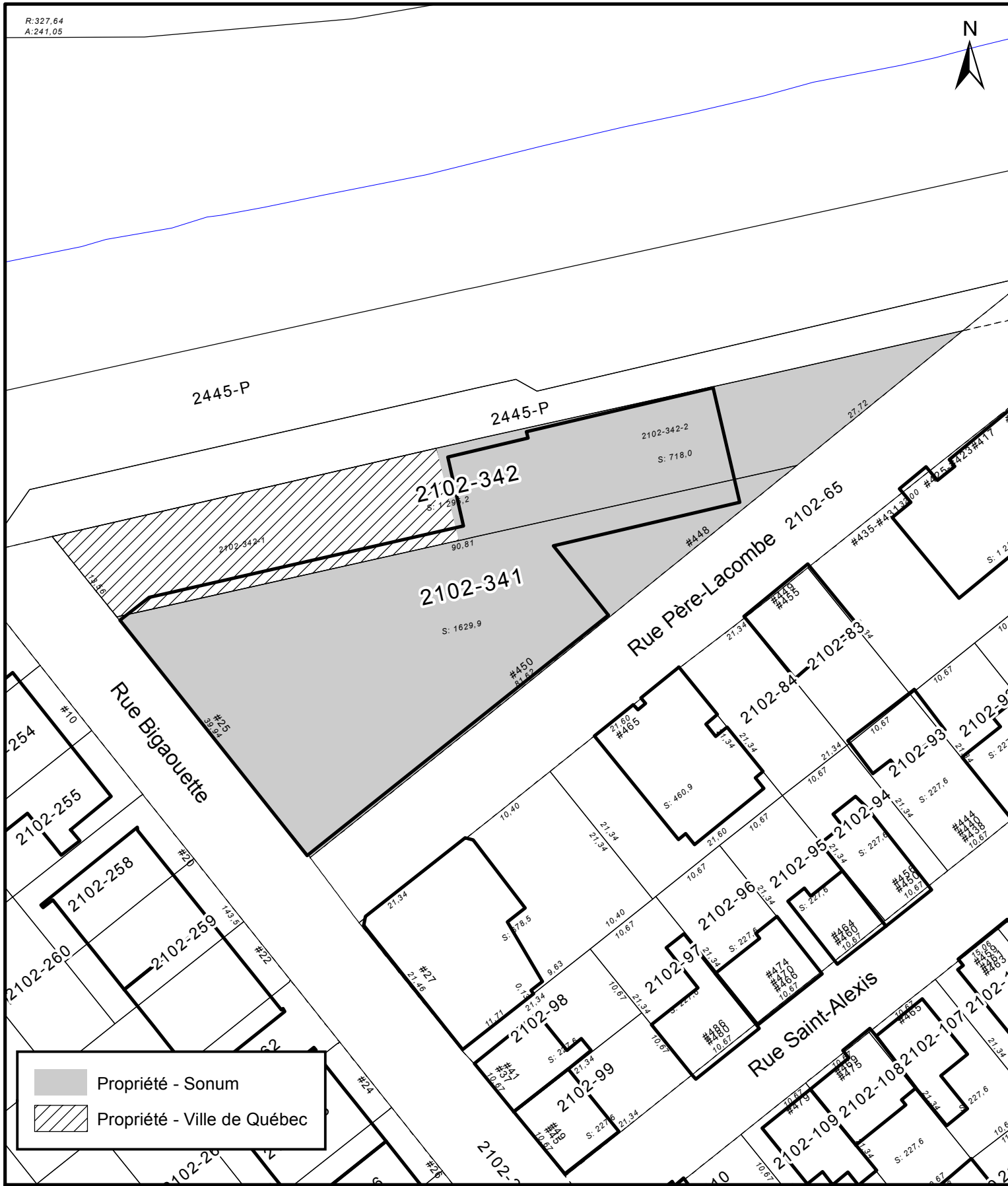
No du règlement : R.C.A.IV.Q. 4



Préparé par : M.M.

No du plan : RCA1VQ4PC28

Échelle : _____

Directeur
Service de l'aménagement du territoire



	Propriété - Sonum
	Propriété - Ville de Québec

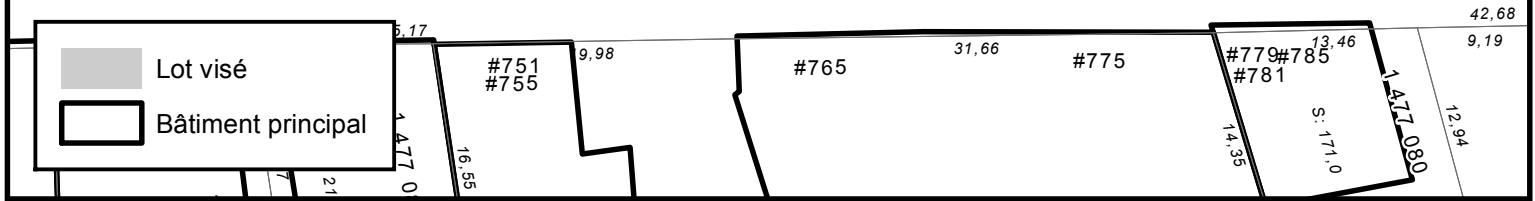
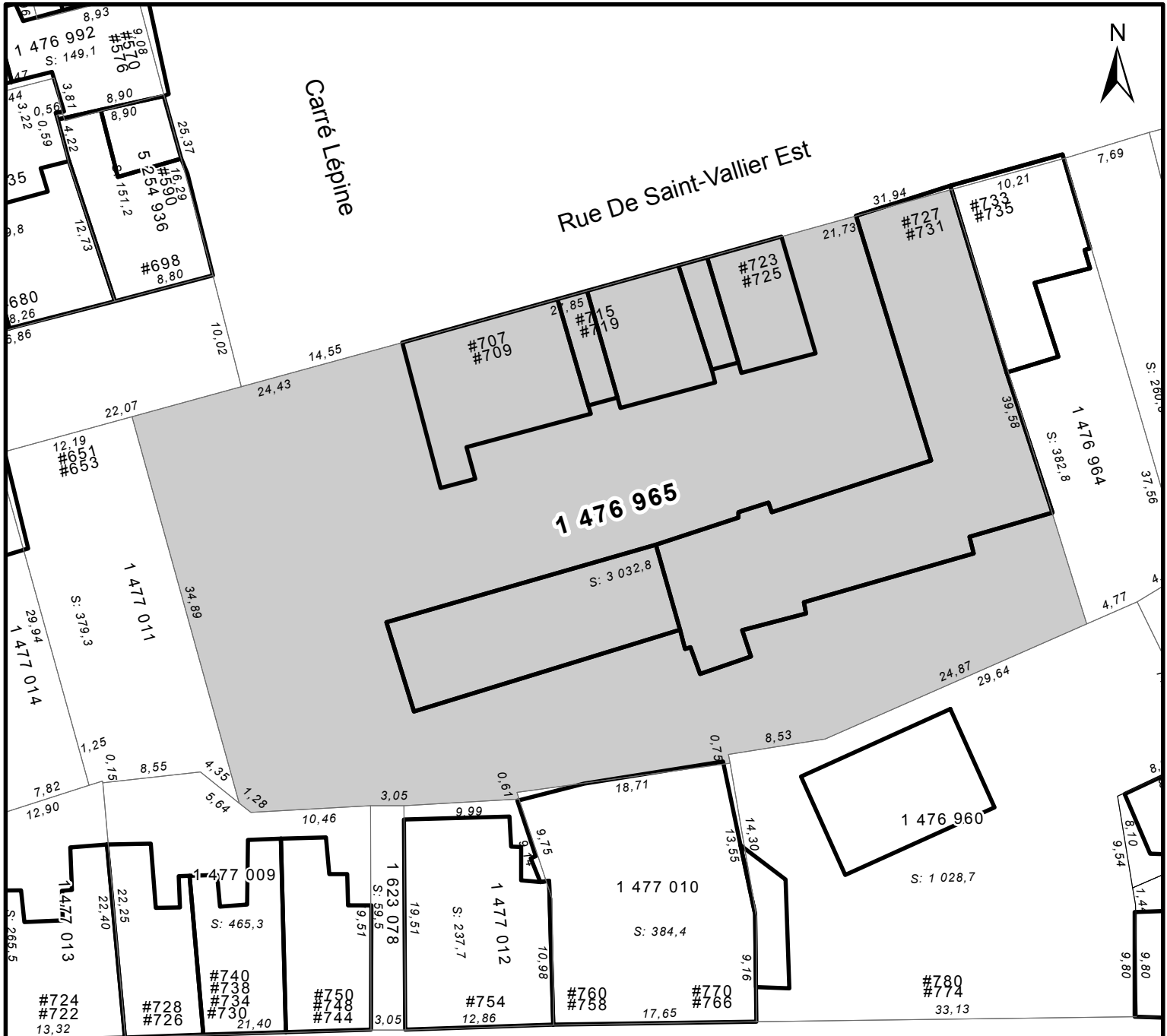




ANNEXE IV
 LOT NUMÉRO 2102-341 et 2102-342
 TERRITOIRE SUR LEQUEL L'OCCUPATION DE BÂTIMENTS OU AUTRES OUVRAGES EST PERMISE

SERVICE DE LA PLANIFICATION
 ET DE LA COORDINATION DE
 L'AMÉNAGEMENT DU TERRITOIRE

No du règlement : R.C.A.IV.Q. 4
 Préparé par : É.B.

No du plan : RCA1VQPC29
 Échelle : 1:650



 Lot visé
 Bâtiment principal

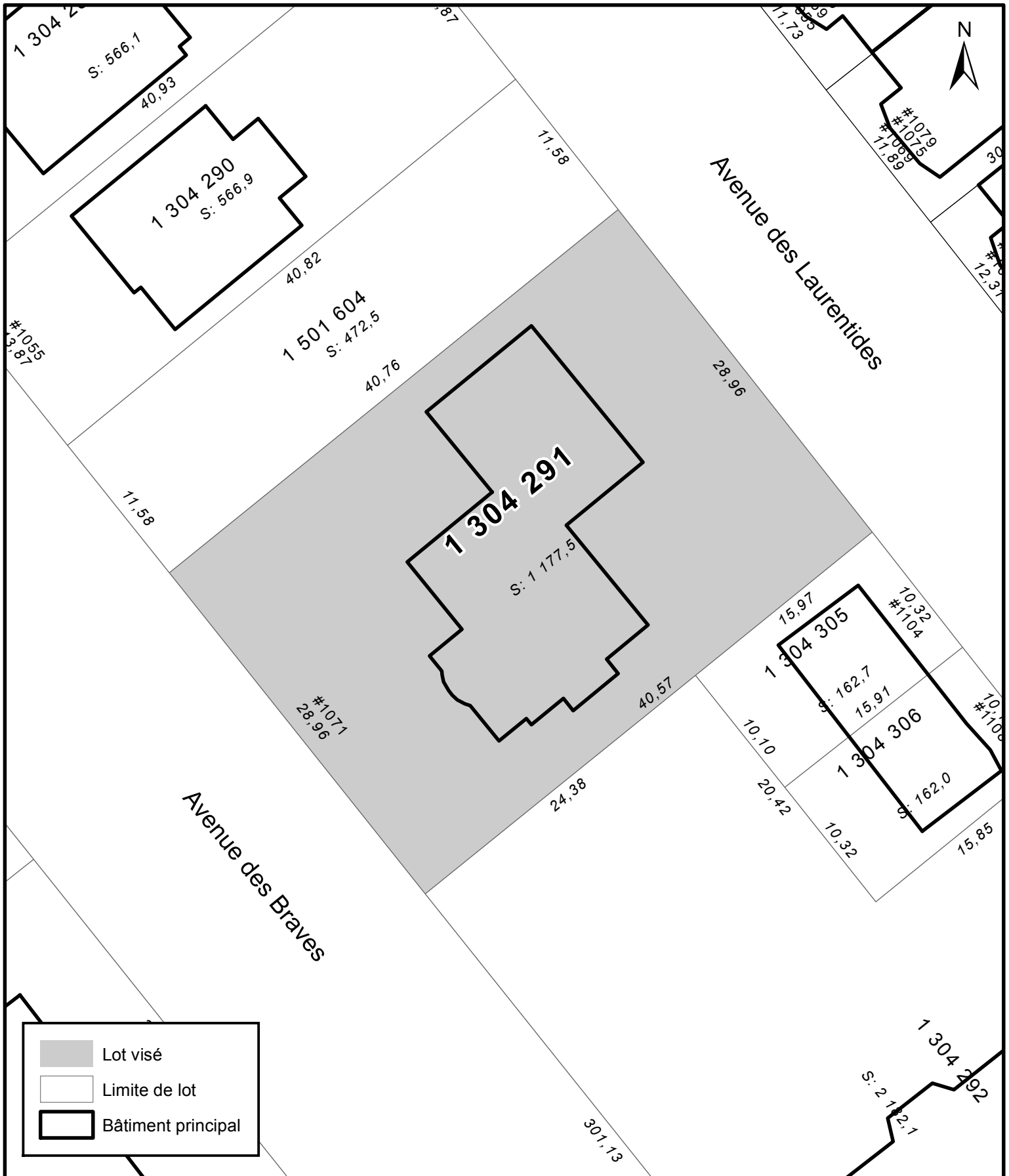





ANNEXE IV
 LOT NUMÉRO 1476965 -
 TERRITOIRE SUR LEQUEL UNE PERMISSION D'OCCUPATION PEUT ÊTRE PERMISE

**SERVICE DE LA PLANIFICATION
 ET DE LA COORDINATION DE
 L'AMÉNAGEMENT DU TERRITOIRE**

No du règlement : R.C.A.IV.Q. 4
 Préparé par : M.M.

No du plan : RCA1VQ4PC30
 Échelle : 1:500



 Lot visé
 Limite de lot
 Bâtiment principal



SERVICE DE LA PLANIFICATION
ET DE LA COORDINATION DE
L'AMÉNAGEMENT DU TERRITOIRE

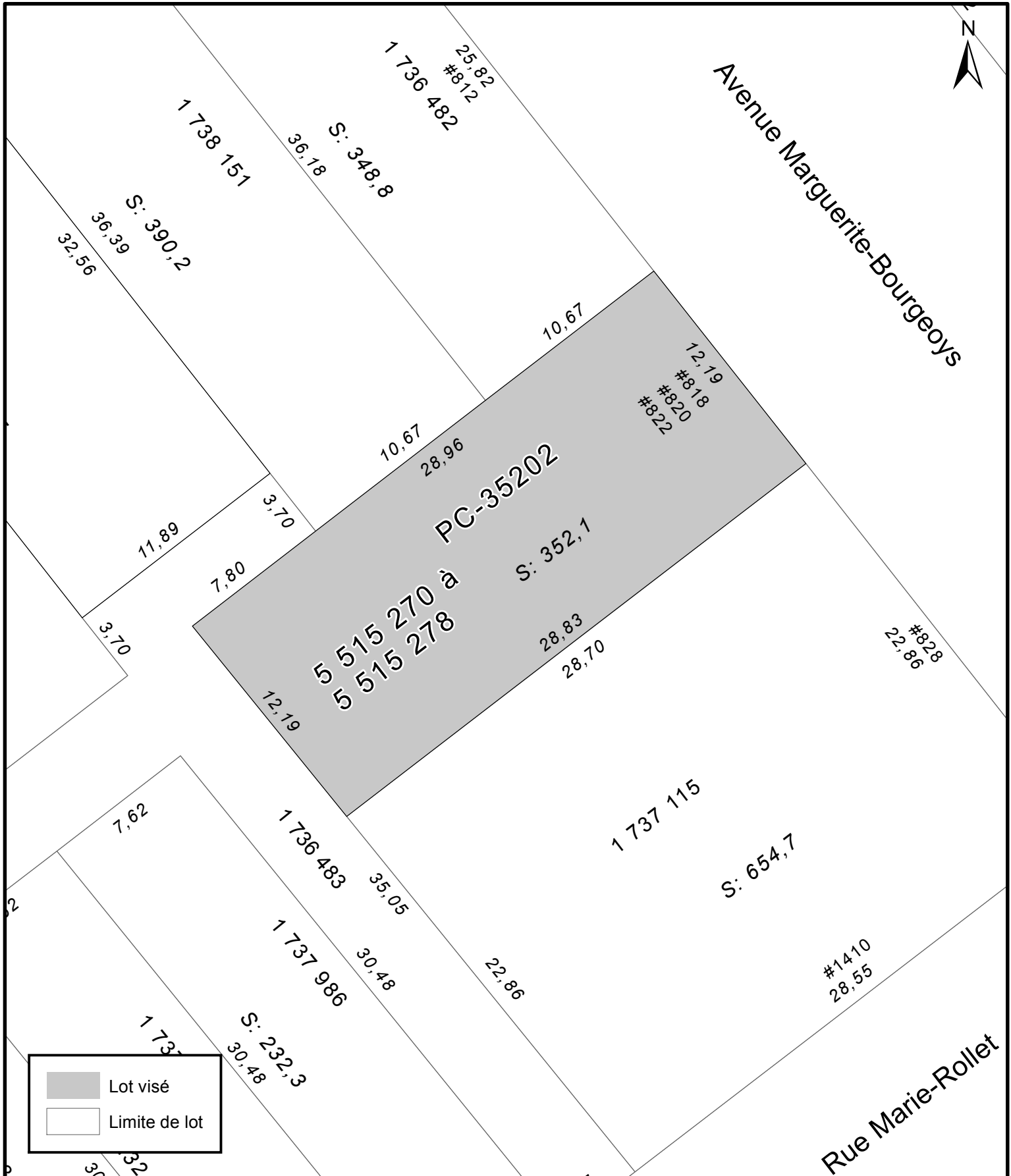
ANNEXE IV
LOT NUMÉRO 1304291 -
TERRITOIRE SUR LEQUEL DES PLANS DE CONSTRUCTION PEUVENT ÊTRE APPROUVÉS

No du règlement : R.C.A.IV.Q. 4

Préparé par : M.M.

No du plan : RCA1VQ4PC32

Échelle : 1:350

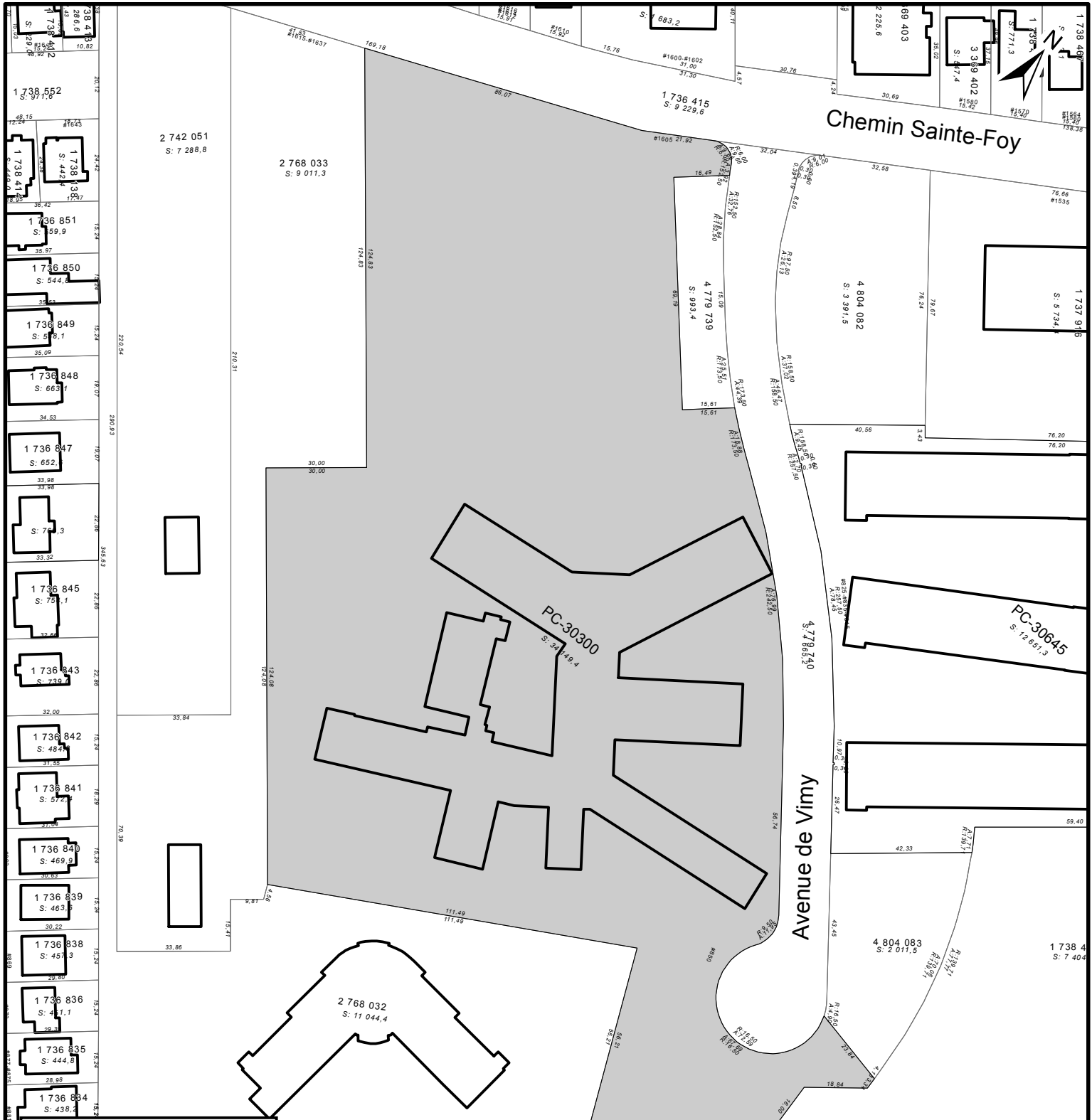


Lot visé
 Limite de lot


VILLE DE QUÉBEC
 SERVICE DE LA PLANIFICATION
 ET DE LA COORDINATION DE
 L'AMÉNAGEMENT DU TERRITOIRE

ANNEXE IV
 LOTS NUMÉRO 5515270 À 5515278 -
 TERRITOIRE SUR LEQUEL DES PLANS DE CONSTRUCTION PEUVENT ÊTRE APPROUVÉS

No du règlement : R.C.A.IV.Q. 4 No du plan : RCA1VQ4PC33
 Préparé par : M.M. Échelle : 1:250



SERVICE DE LA PLANIFICATION
ET DE LA COORDINATION DE
L'AMÉNAGEMENT DU TERRITOIRE

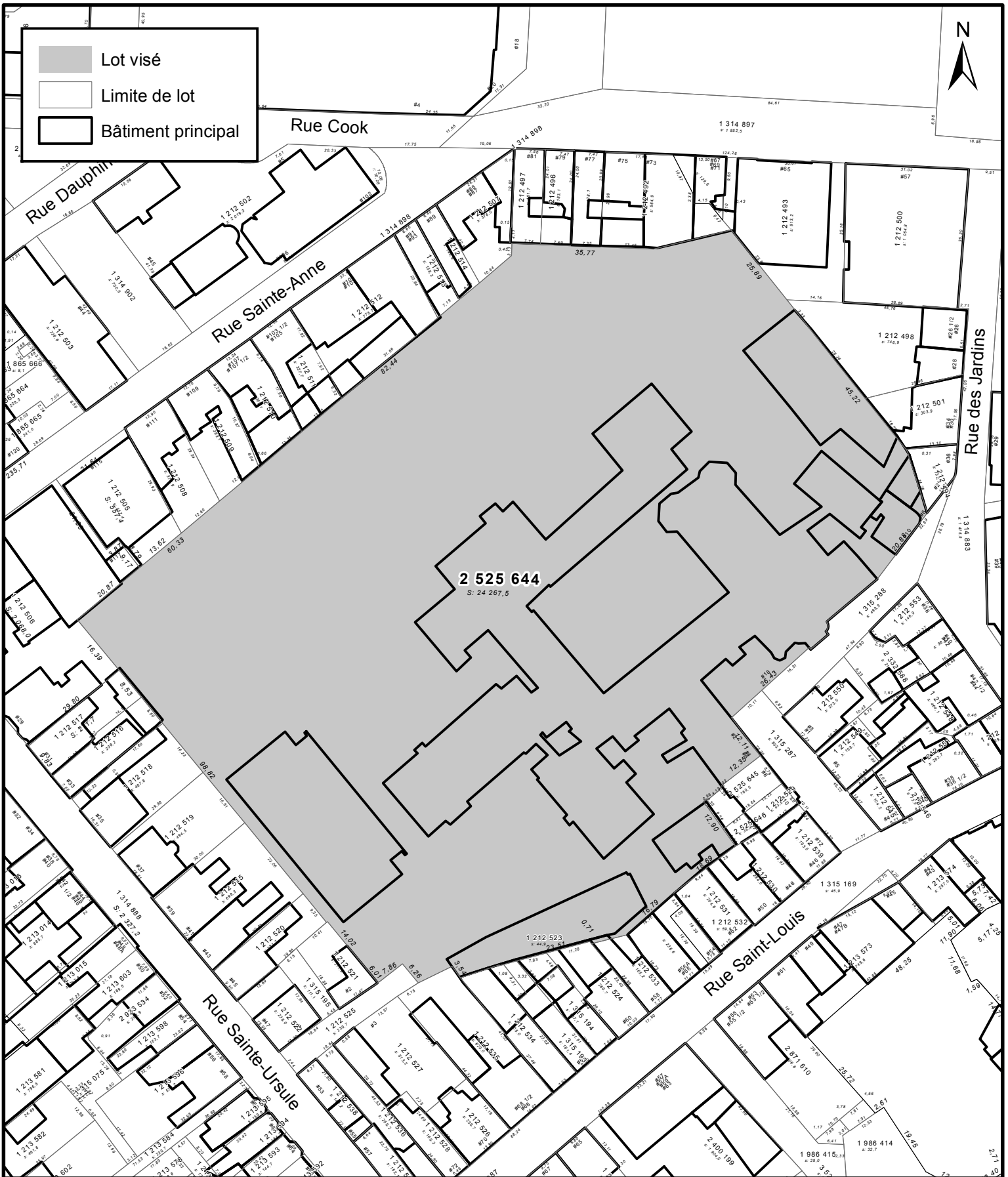
ANNEXE IV
LOT NUMÉRO - 4970991
TERRITOIRE SUR LEQUEL DES PLANS DE CONSTRUCTION PEUVENT ÊTRE APPRUVÉS

No du règlement : R.C.A.IV.Q. 4

Préparé par : M.M.

No du plan : RCA1VQ4PC35

Échelle : 1:1 600



Lot visé
 Limite de lot
 Bâtiment principal



2 525 644
S: 24 267,5



ANNEXE IV
LOT NUMÉRO 2525644 -
TERRITOIRE SUR LEQUEL DES PLANS DE CONSTRUCTION PEUVENT ÊTRE APPRUVÉS

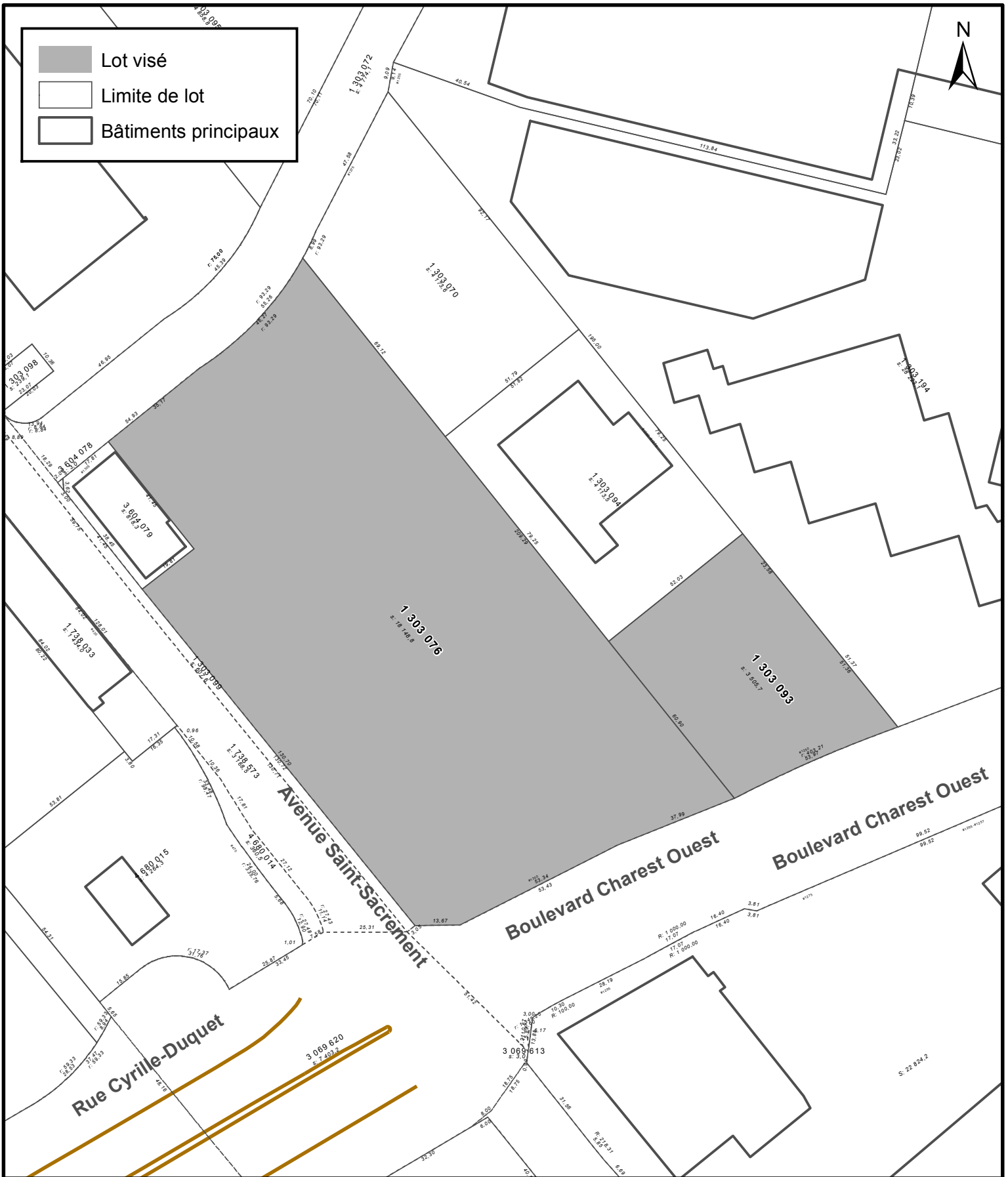
SERVICE DE LA PLANIFICATION
ET DE LA COORDINATION DE
L'AMÉNAGEMENT DU TERRITOIRE

No du règlement : R.C.A.IV.Q. 4

No du plan : RCA1VQ4PC37

Préparé par : M.M.

Échelle : 1:1 250



SERVICE DE LA PLANIFICATION
ET DE LA COORDINATION DE
L'AMÉNAGEMENT DU TERRITOIRE

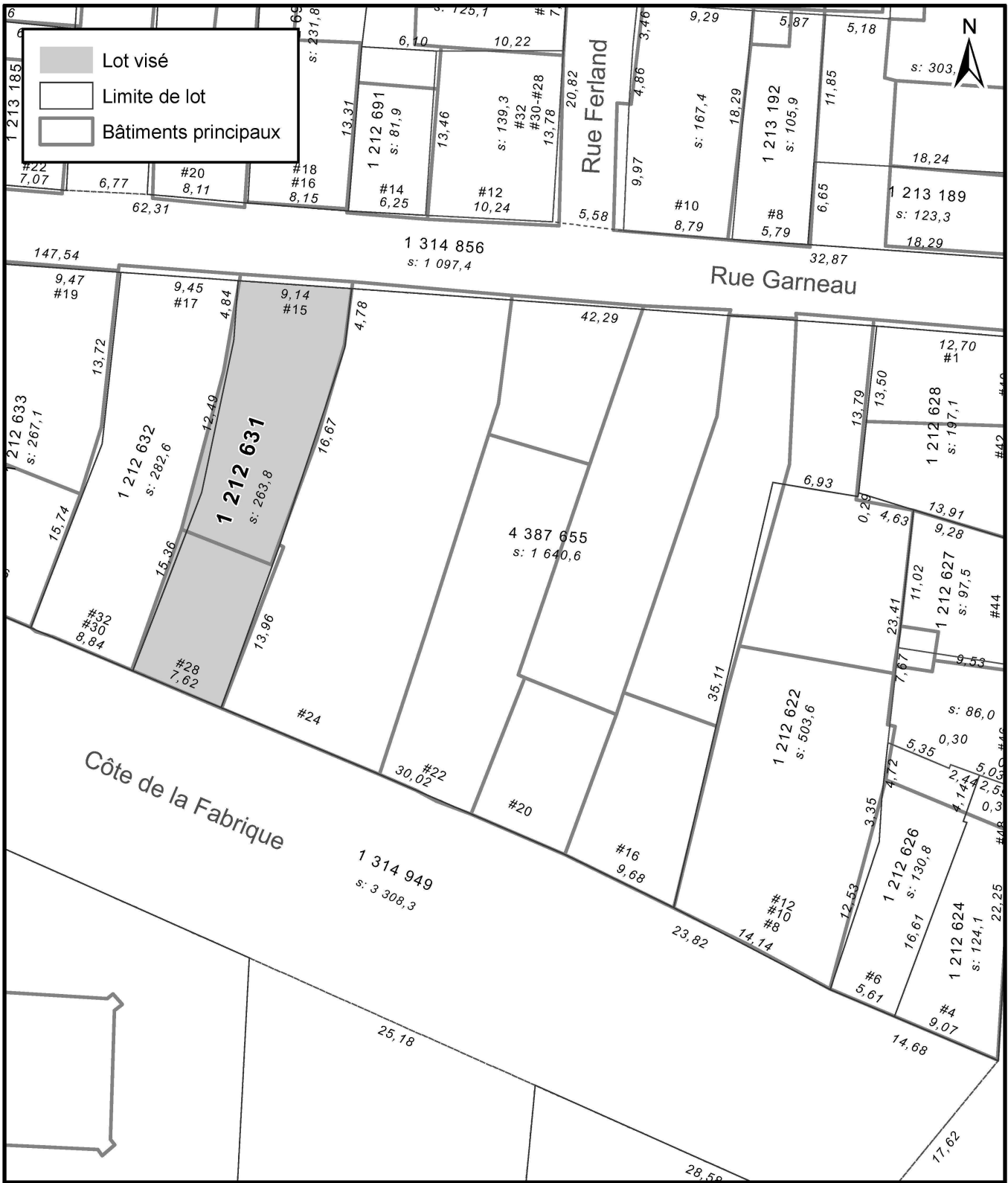
ANNEXE IV
LOTS NUMÉROS 1303076 ET 1303093 -
TERRITOIRE SUR LEQUEL DES PLANS DE CONSTRUCTION PEUVENT ÊTRE APPROUVÉS

No du règlement : R.C.A.IV.Q. 4

Préparé par : M.M.

No du plan : RCA1VQ4PC38

Échelle : 1:1 500

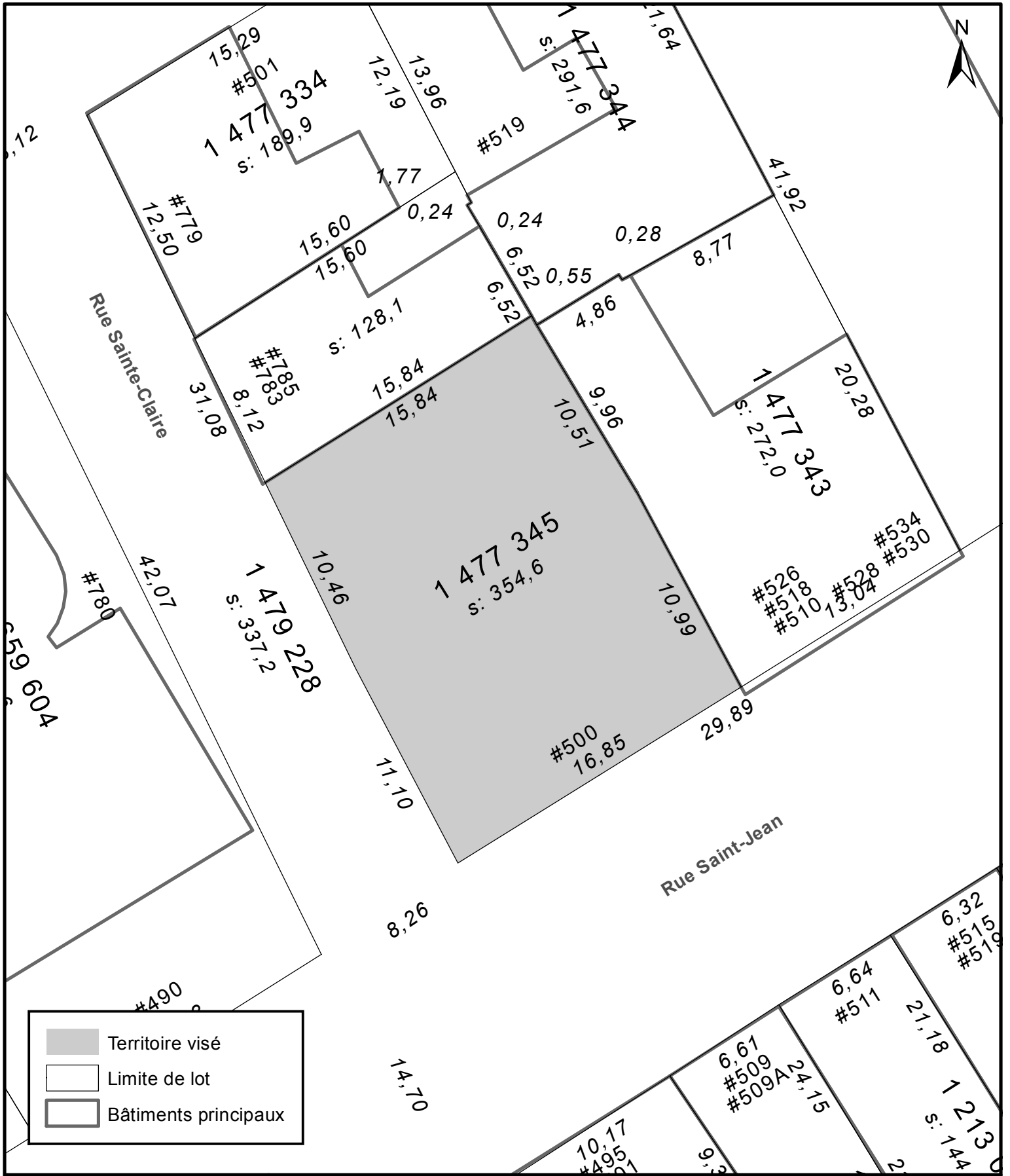


SERVICE DE LA PLANIFICATION
ET DE LA COORDINATION DE
L'AMÉNAGEMENT DU TERRITOIRE

ANNEXE IV
LOTS NUMÉROS 1212631 ET 1212632
TERRITOIRE SUR LEQUEL DES PLANS DE CONSTRUCTION PEUVENT ÊTRE APPRUVÉS

No du règlement : R.C.A.IV.Q. 4
Préparé par : M.M.

No du plan : RCA1VQ4PC39
Échelle : 1:400

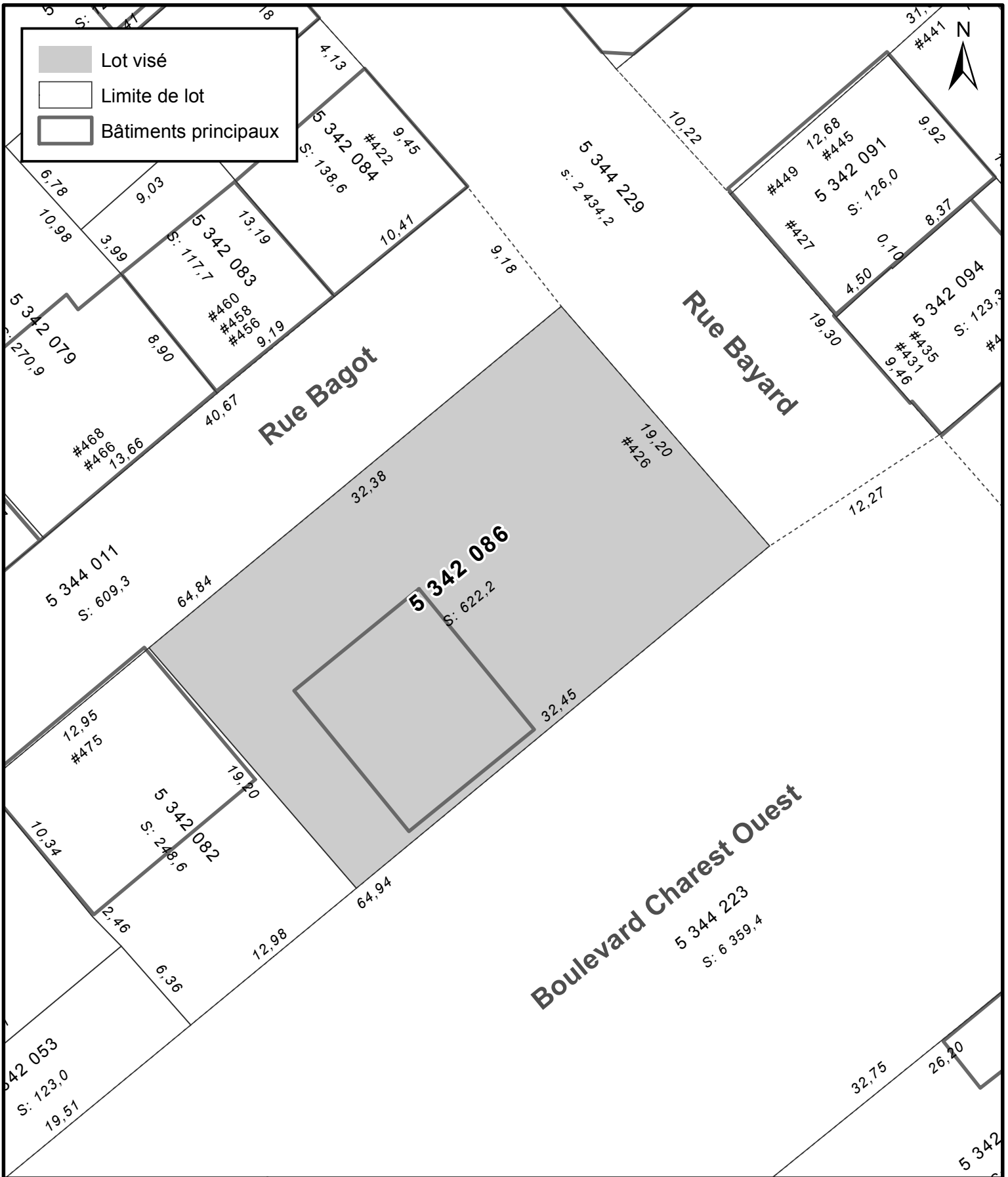


Territoire visé
 Limite de lot
 Bâtiments principaux


VILLE DE QUÉBEC
 SERVICE DE LA PLANIFICATION
 DE L'AMÉNAGEMENT
 ET DE L'ENVIRONNEMENT

ANNEXE IV
LOT NUMÉRO 1 477 345 -
TERRITOIRE SUR LEQUEL UNE PERMISSION D'OCCUPATION PEUT ÊTRE PERMISE

No du règlement : R.C.A.IV.Q. 4 No du plan : RCA1VQ4PC42
 Préparé par : O.A. Échelle : 1:250



SERVICE DE LA PLANIFICATION
ET DE LA COORDINATION DE
L'AMÉNAGEMENT DU TERRITOIRE
ET DE L'ENVIRONNEMENT




ANNEXE IV
LOT NUMÉRO 5342086 -
TERRITOIRE SUR LEQUEL DES PLANS DE CONSTRUCTION PEUVENT ÊTRE APPROUVÉS

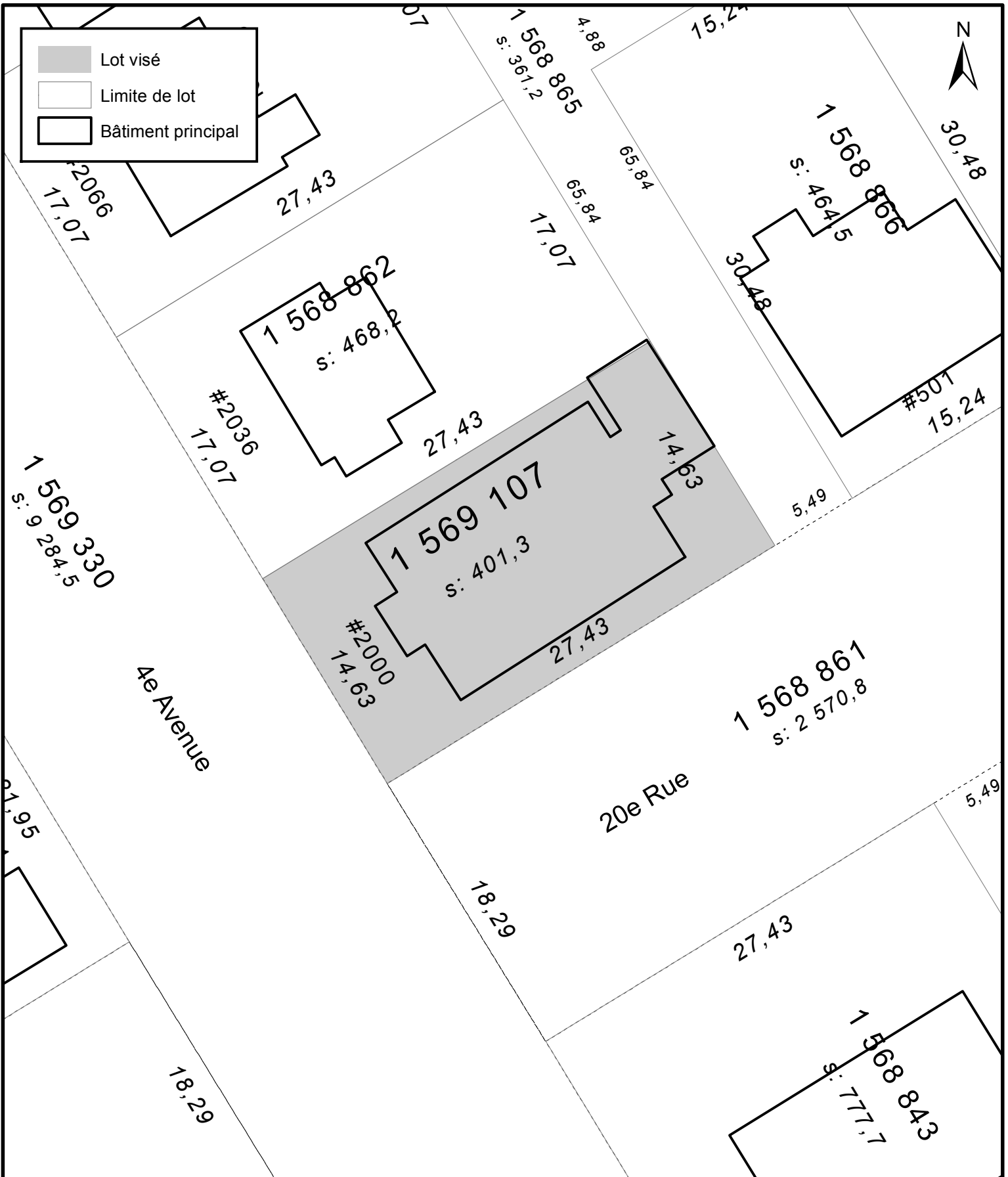
No du règlement : R.C.A.IV.Q. 4

Préparé par : M.M.

No du plan : RCA1VQ4PC43

Échelle : 1:300

-  Lot visé
-  Limite de lot
-  Bâtiment principal

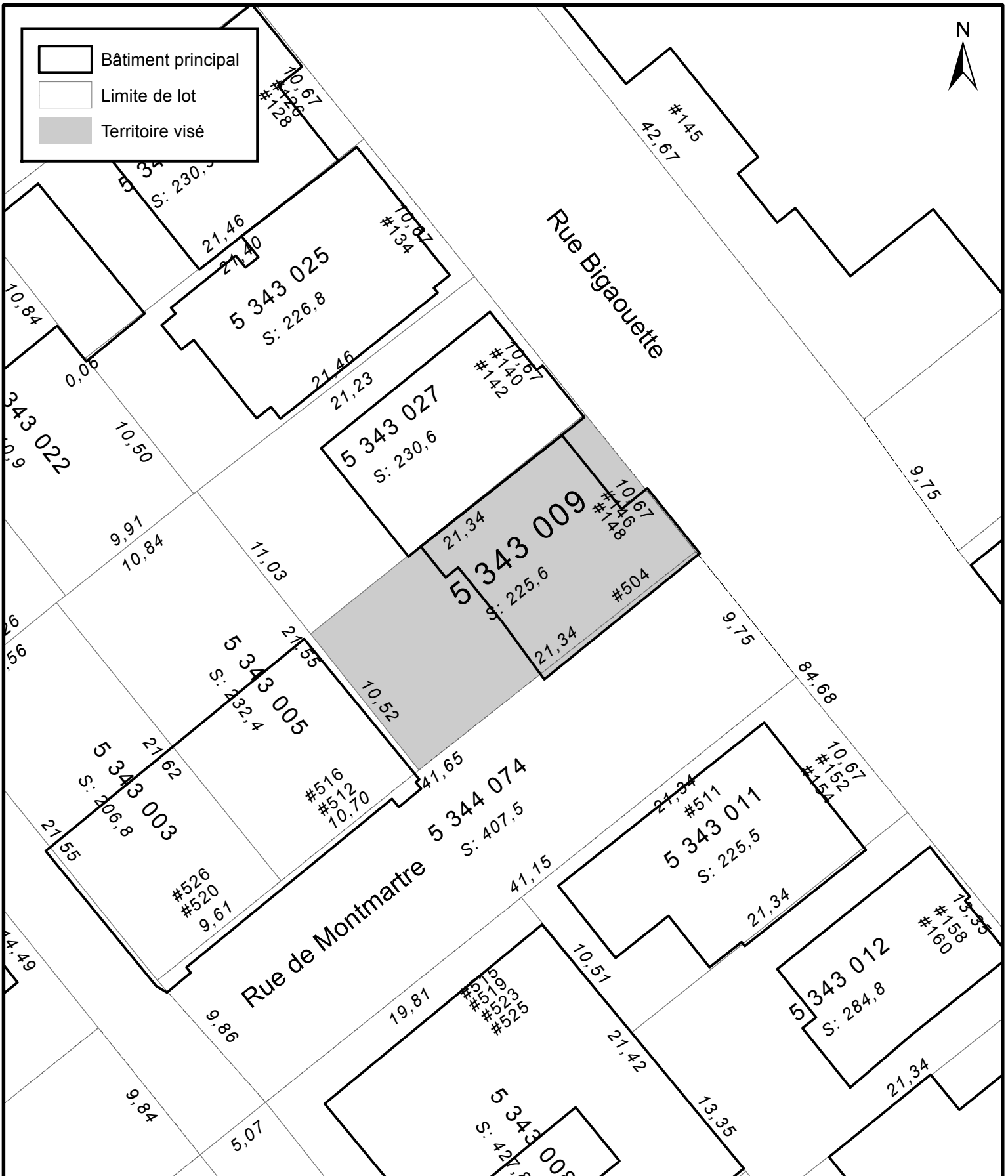


VILLE DE QUÉBEC

SERVICE DE LA PLANIFICATION
DE L'AMÉNAGEMENT ET
DE L'ENVIRONNEMENT

ANNEXE IV
LOT NUMÉRO 1 569 107 -
TERRITOIRE SUR LEQUEL UNE PERMISSION D'OCCUPATION PEUT ÊTRE PERMISE

No du règlement : R.C.A.IV.Q. 4 No du plan : RCA1VQ4PC46
 Préparé par : M.M. Échelle : 1:300



ANNEXE IV

**LOT NUMÉRO 5 343 009 ET PARTIE DU LOT NUMÉRO 5 344 074 -
TERRITOIRE SUR LEQUEL UNE PERMISSION D'OCCUPATION PEUT ÊTRE PERMISE**



**SERVICE DE LA PLANIFICATION
DE L'AMÉNAGEMENT ET
DE L'ENVIRONNEMENT**

No du règlement : R.C.A.IV.Q. 4

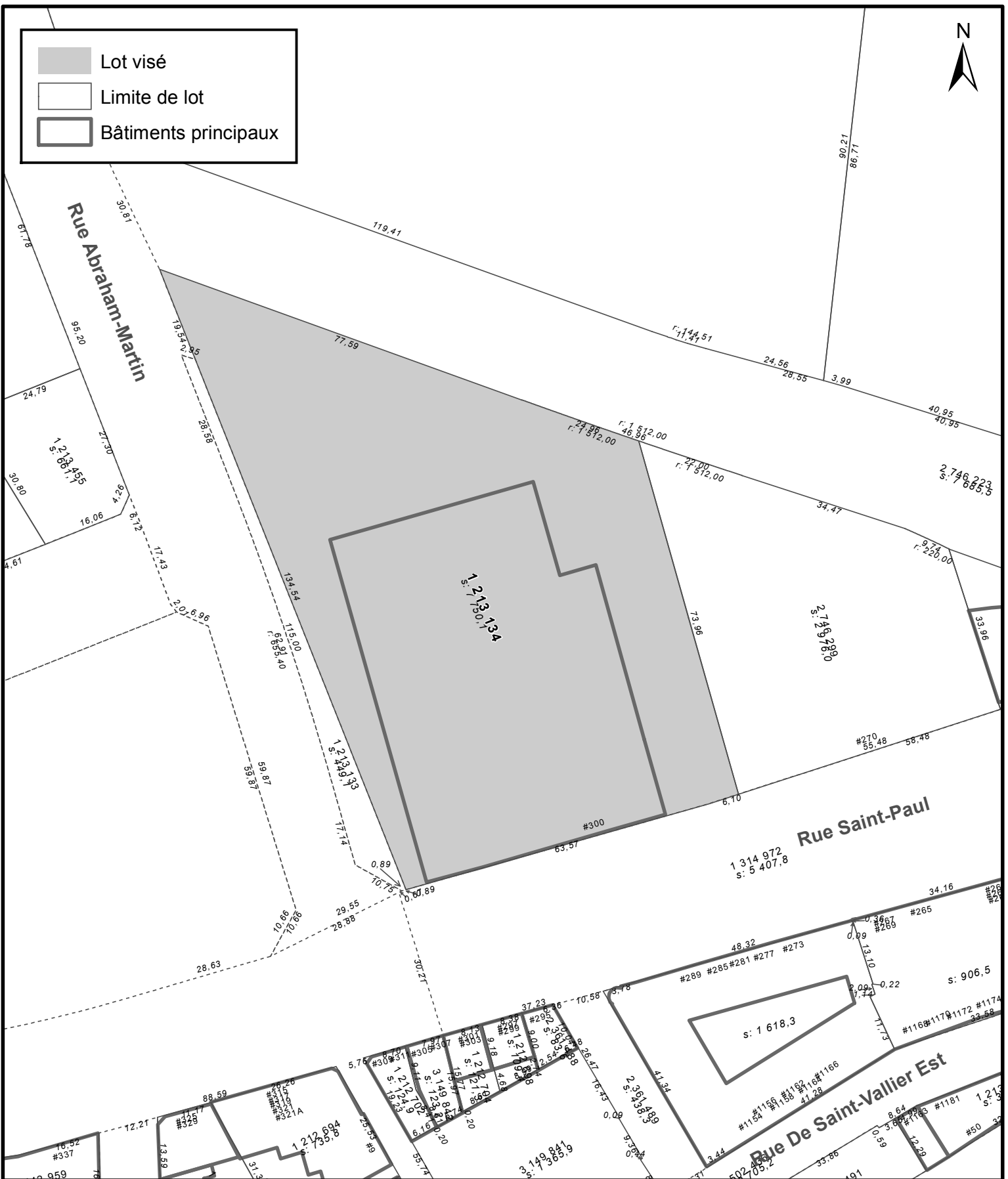
Préparé par : M.B.

No du plan : RCA1VQ4PC47

Échelle : 1:300



- Lot visé
- Limite de lot
- Bâtiments principaux



ANNEXE IV

**LOT NUMÉRO 1213134 -
TERRITOIRE SUR LEQUEL DES PLANS DE CONSTRUCTION PEUVENT ÊTRE APPROUVÉS**



**SERVICE DE LA PLANIFICATION
DE L'AMÉNAGEMENT ET
DE L'ENVIRONNEMENT**

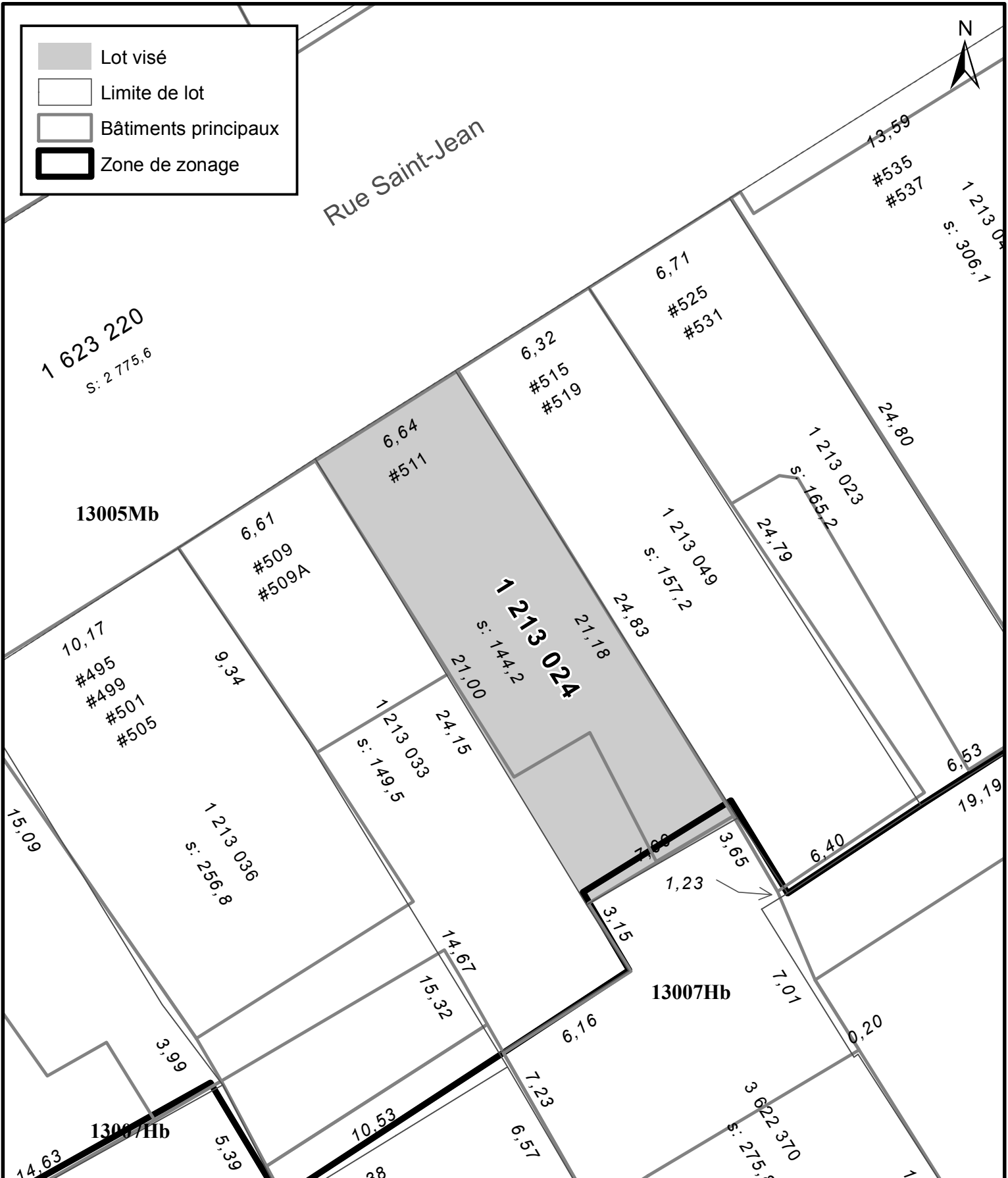
No du règlement : R.C.A.IV.Q. 4

Préparé par : M.M.

No du plan : RCA1VQ4PC50

Échelle : 1:1 000

- Lot visé
- Limite de lot
- Bâtiments principaux
- Zone de zonage



VILLE DE
QUÉBEC

SERVICE DE LA PLANIFICATION
DE L'AMÉNAGEMENT ET
DE L'ENVIRONNEMENT

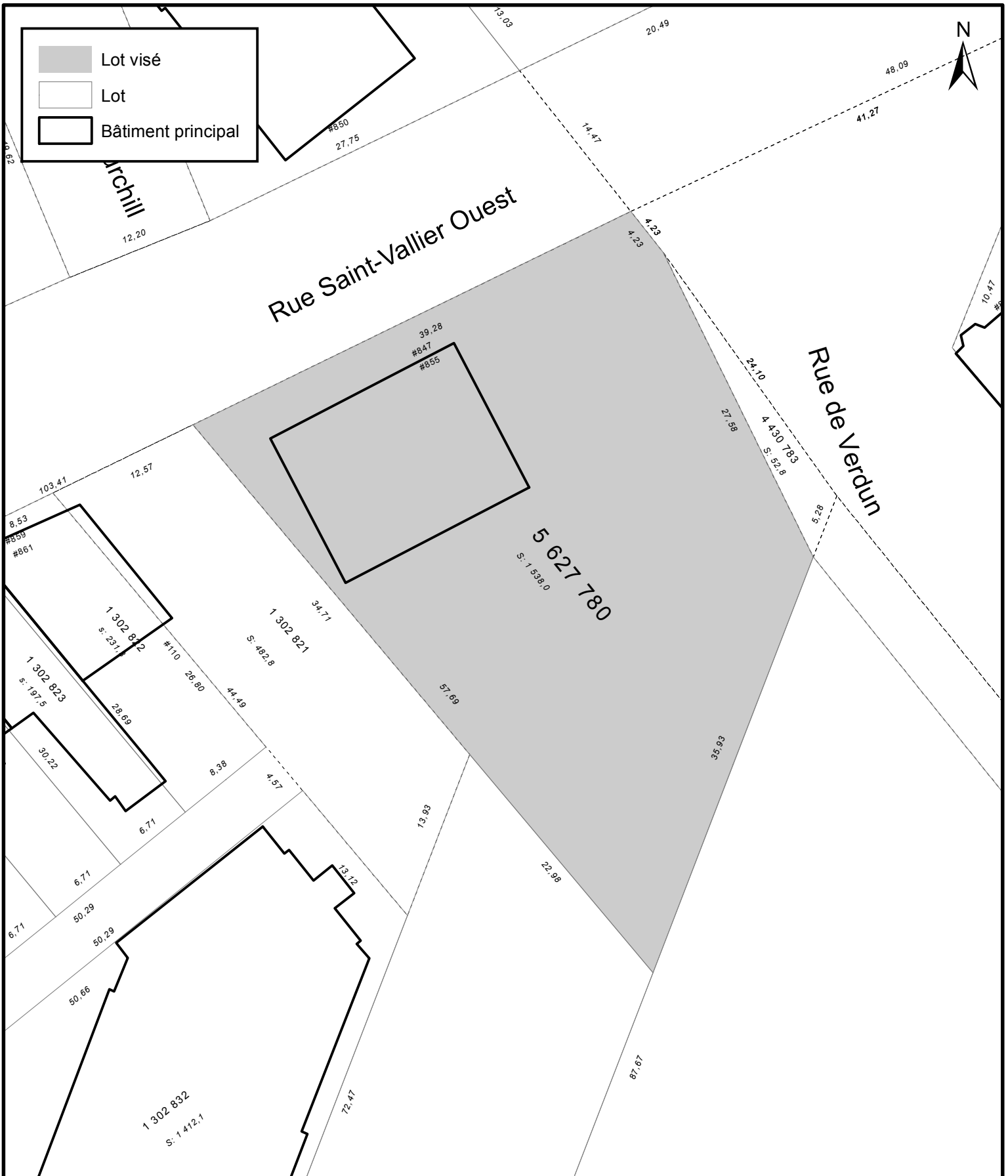
ANNEXE IV
LOT NUMÉRO 1213024 -
TERRITOIRE SUR LEQUEL UNE PERMISSION D'OCCUPATION PEUT ÊTRE PERMISE

No du règlement : R.C.A.IV.Q. 4

No du plan : RCA1VQ4PC51

Préparé par : M.M.

Échelle : 1:200



SERVICE DE LA PLANIFICATION
DE L'AMÉNAGEMENT ET
DE L'ENVIRONNEMENT

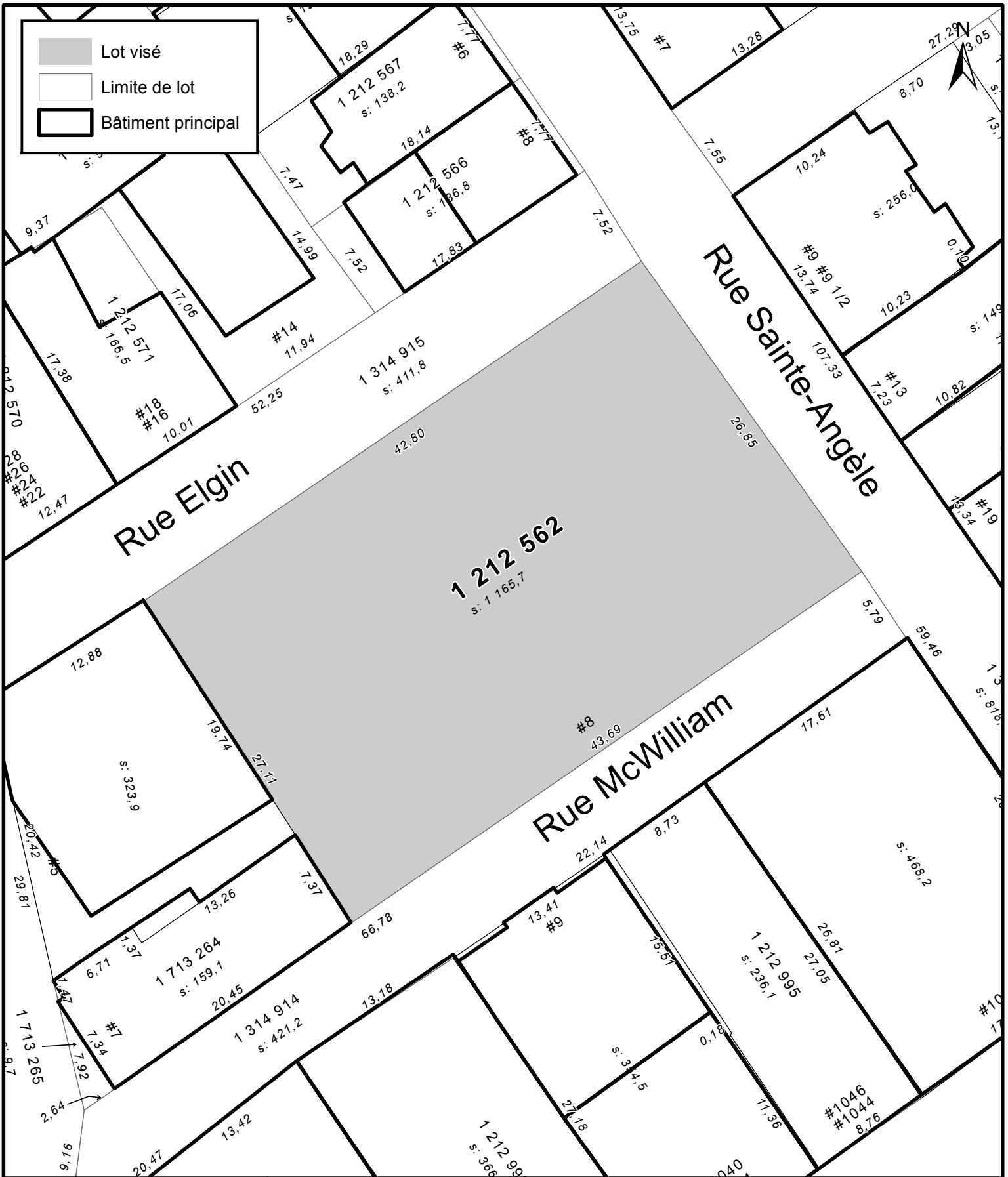
ANNEXE IV
LOT NUMÉRO 5 627 780 -
TERRITOIRE SUR LEQUEL UNE PERMISSION D'OCCUPATION PEUT ÊTRE PERMISE




No du règlement : R.C.A.IV.Q. 4

Préparé par : M.M.

No du plan : RCA1VQ4PC52

Échelle : 1:400



 Lot visé
 Limite de lot
 Bâtiment principal

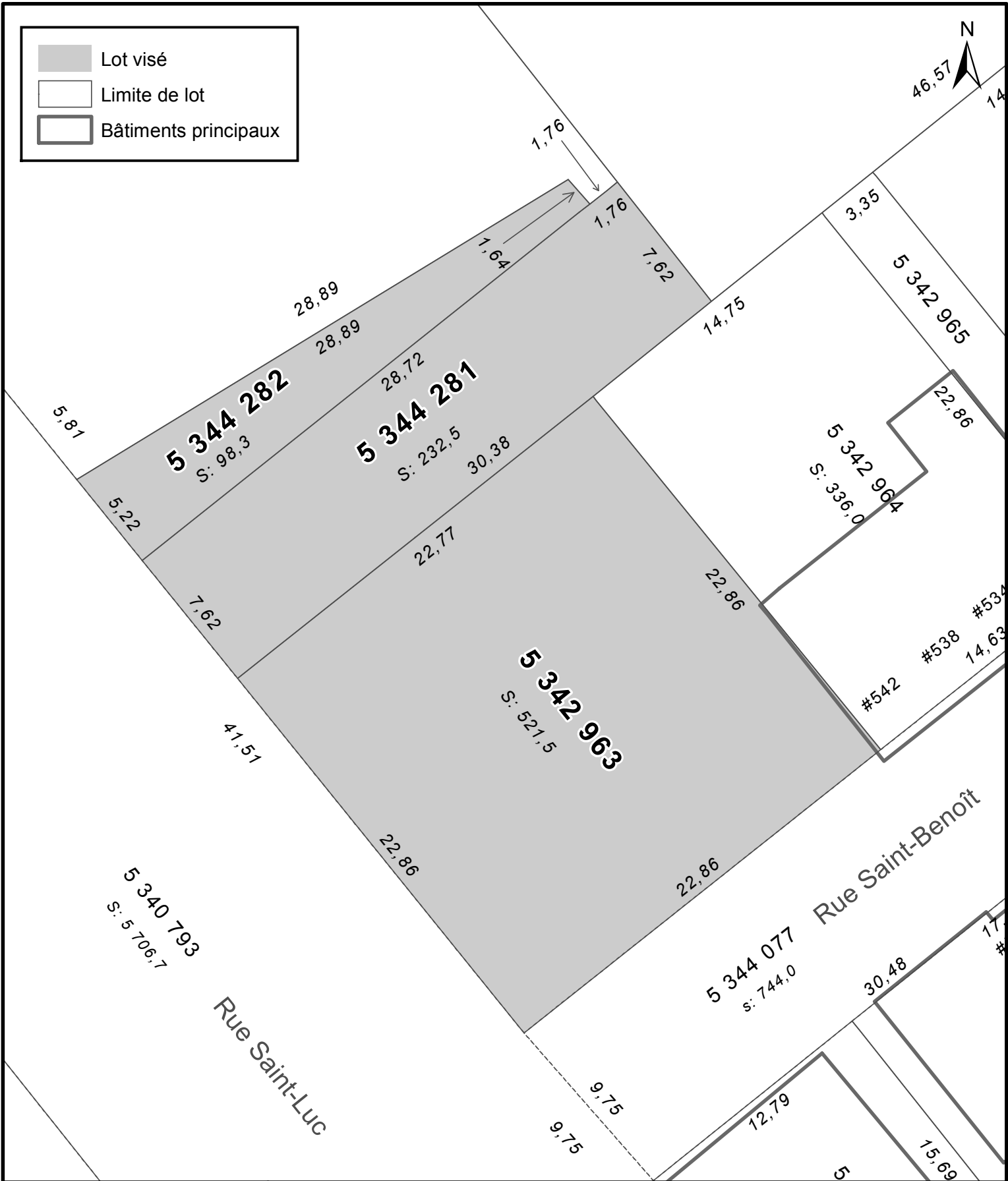



VILLE DE QUÉBEC
 SERVICE DE LA PLANIFICATION
 ET DE LA COORDINATION DE
 L'AMÉNAGEMENT DU TERRITOIRE
 ET DE L'ENVIRONNEMENT

ANNEXE IV
LOT NUMÉRO 1 212 562-
TERRITOIRE SUR LEQUEL DES PLANS DE CONSTRUCTION PEUVENT ÊTRE APPROUVÉS

No du règlement : R.C.A.IV.Q. 4
 Préparé par : F.B.
 No du plan : RCA1VQ4PC53
 Échelle : 1:350

	Lot visé
	Limite de lot
	Bâtiments principaux

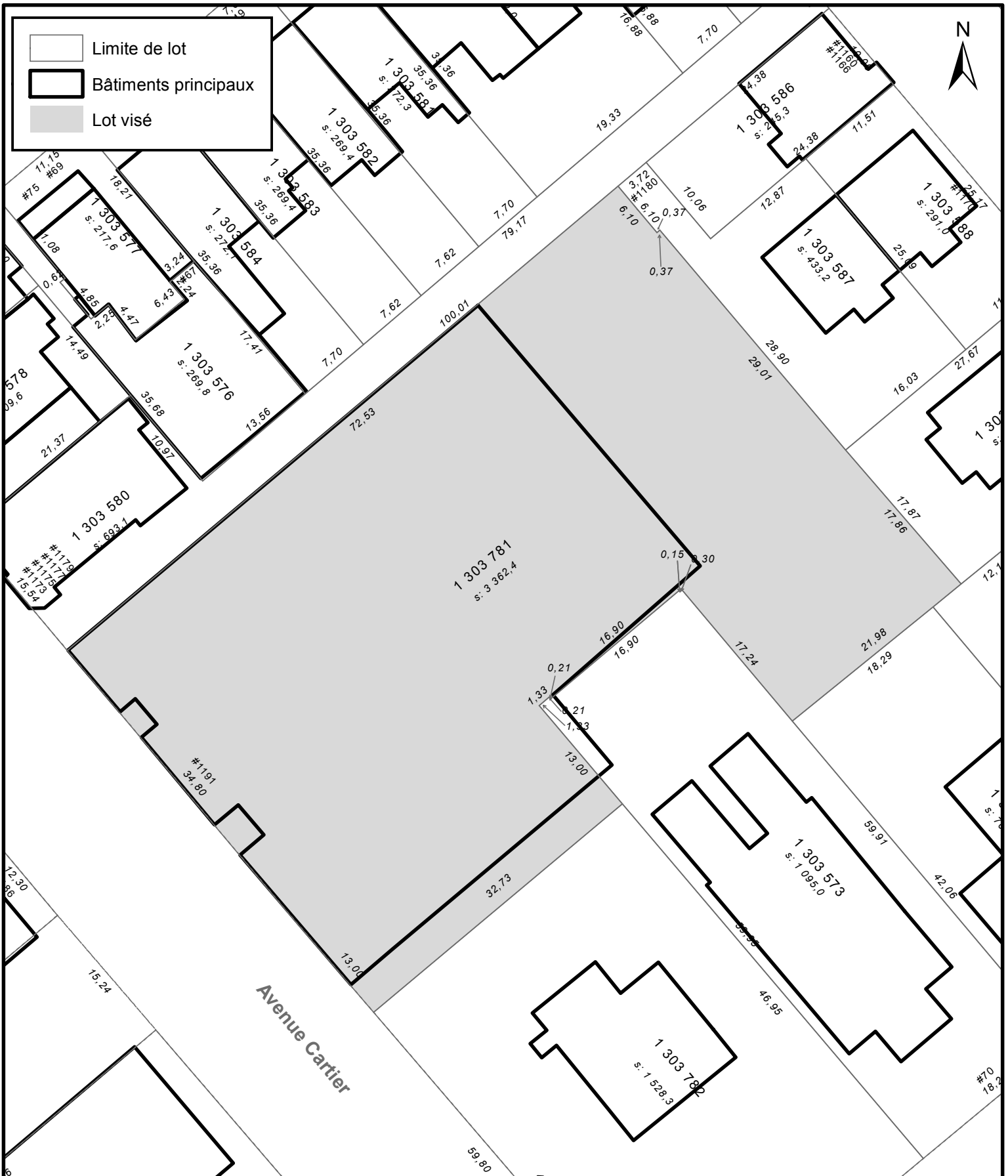


VILLE DE QUÉBEC




SERVICE DE LA PLANIFICATION DE L'AMÉNAGEMENT ET DE L'ENVIRONNEMENT

ANNEXE IV
LOTS NUMÉROS 5 342 963, 5 344 281, 5 344 282 -
TERRITOIRE SUR LEQUEL DES PLANS DE CONSTRUCTION PEUVENT ÊTRE APPROUVÉS

No du règlement : <u>R.C.A.IV.Q. 4</u>	No du plan : <u>RCA1VQ4PC54</u>
Préparé par : <u>M.M.</u>	Échelle : <u>1:250</u>



ANNEXE IV
LOT NUMÉRO 1 303 781 -
TERRITOIRE SUR LEQUEL UNE PERMISSION D'OCCUPATION PEUT ÊTRE PERMISE

 Lot visé
 Limite de lot
 Bâtiments principaux

Saint-André

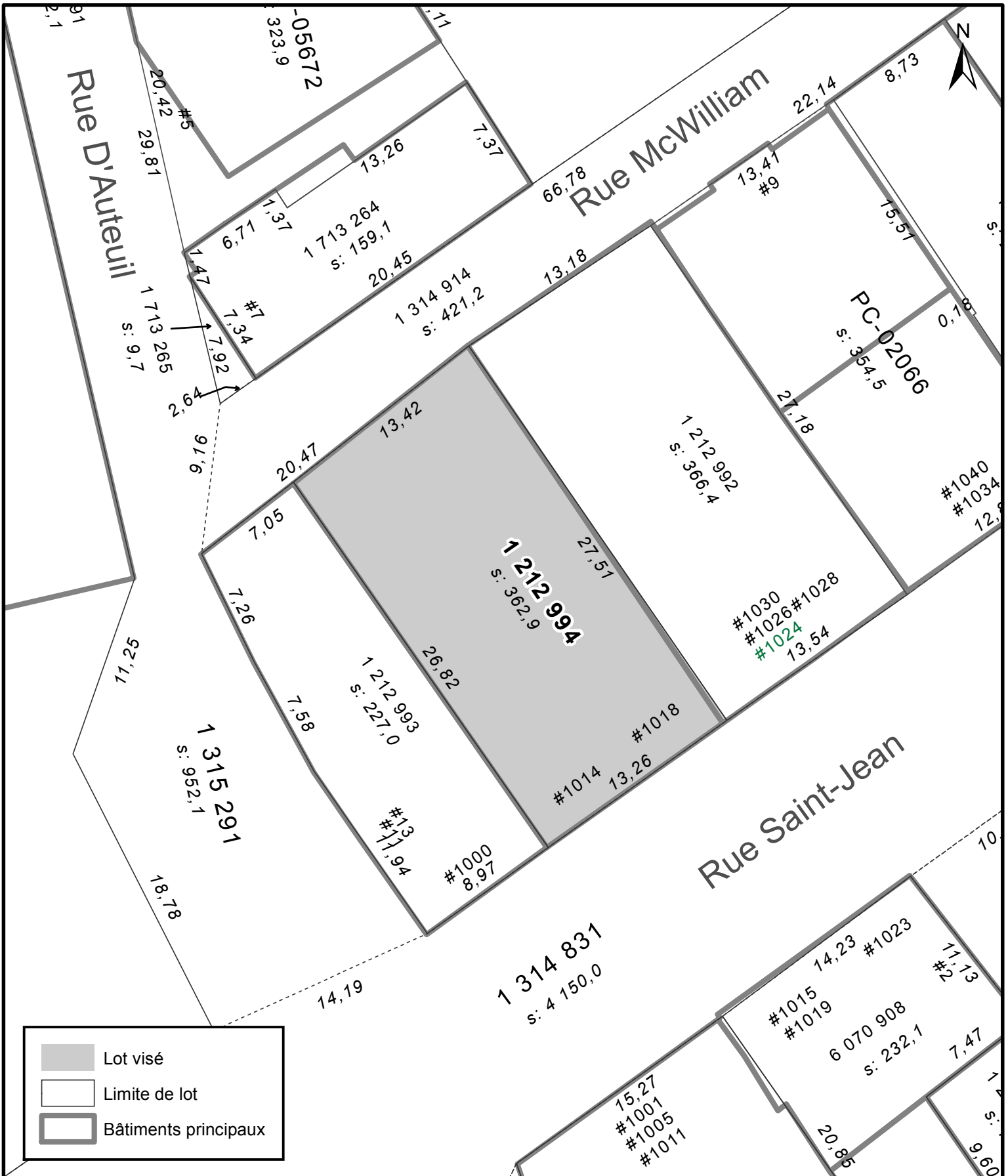
1 314 970
s: 6 065,5







 VILLE DE QUÉBEC
 SERVICE DE LA PLANIFICATION
 DE L'AMÉNAGEMENT ET
 DE L'ENVIRONNEMENT

ANNEXE IV
LOT NUMÉRO 1 212 982 -
TERRITOIRE SUR LEQUEL UNE PERMISSION D'OCCUPATION PEUT ÊTRE PERMISE

No du règlement : R.C.A.IV.Q. 4
 Préparé par : M.M.
 No du plan : RCA1VQ4PC56
 Échelle : 1:300






-  Lot visé
-  Limite de lot
-  Bâtiments principaux

VILLE DE QUÉBEC

SERVICE DE LA PLANIFICATION
DE L'AMÉNAGEMENT ET
DE L'ENVIRONNEMENT

ANNEXE IV
LOT NUMÉRO 1 212 994 -
TERRITOIRE SUR LEQUEL UNE PERMISSION D'OCCUPATION PEUT ÊTRE PERMISE

No du règlement : R.C.A.IV.Q. 4 No du plan : RCA1VQ4PC57
 Préparé par : M.M. Échelle : 1:300

 Lot visé
 Limite de lot
 Bâtiments principaux

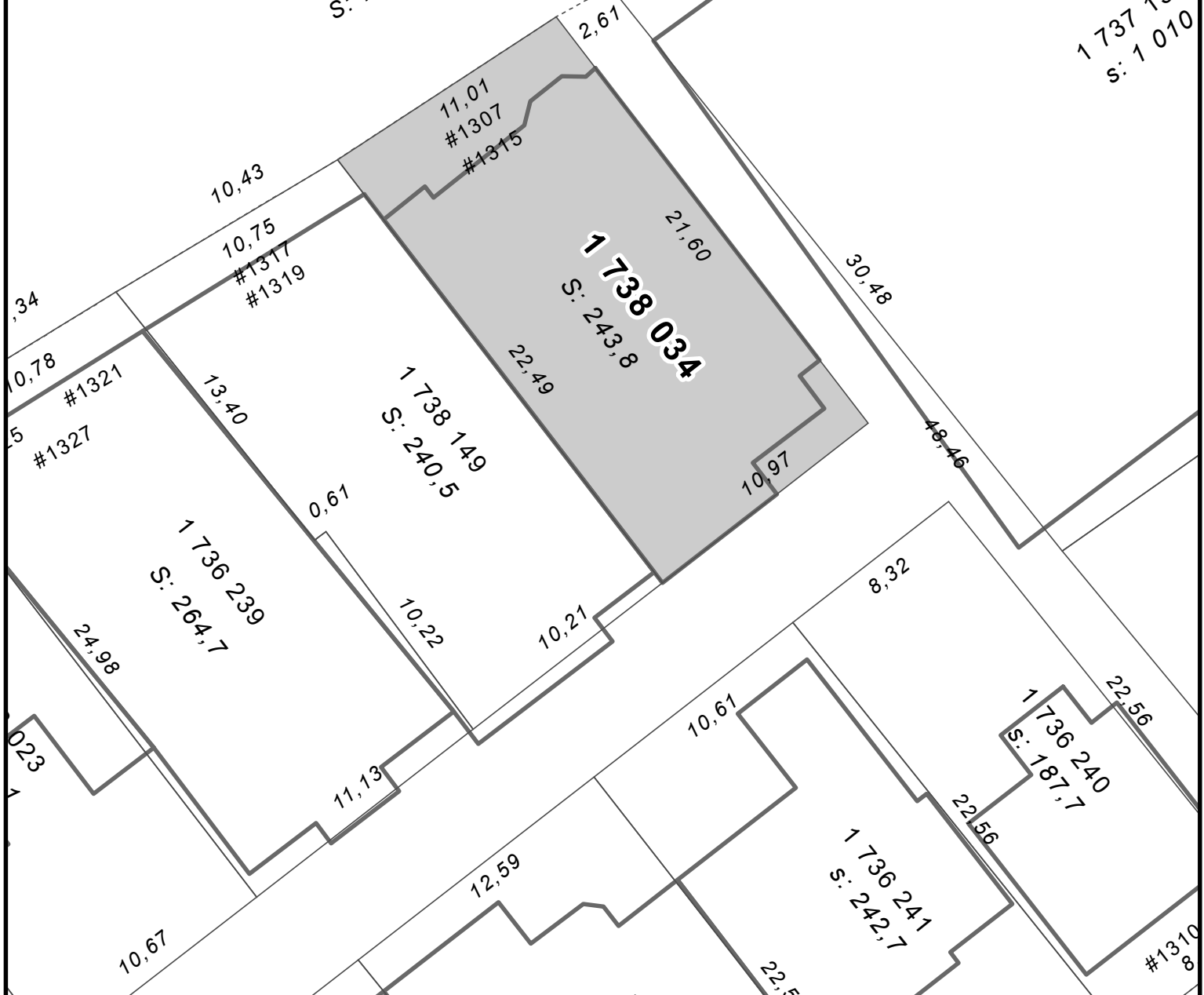


Chemin Sainte-Foy

1 736 485
S: 7 678,1

32,92
#1301
#1305

1 737 157
S: 1 010

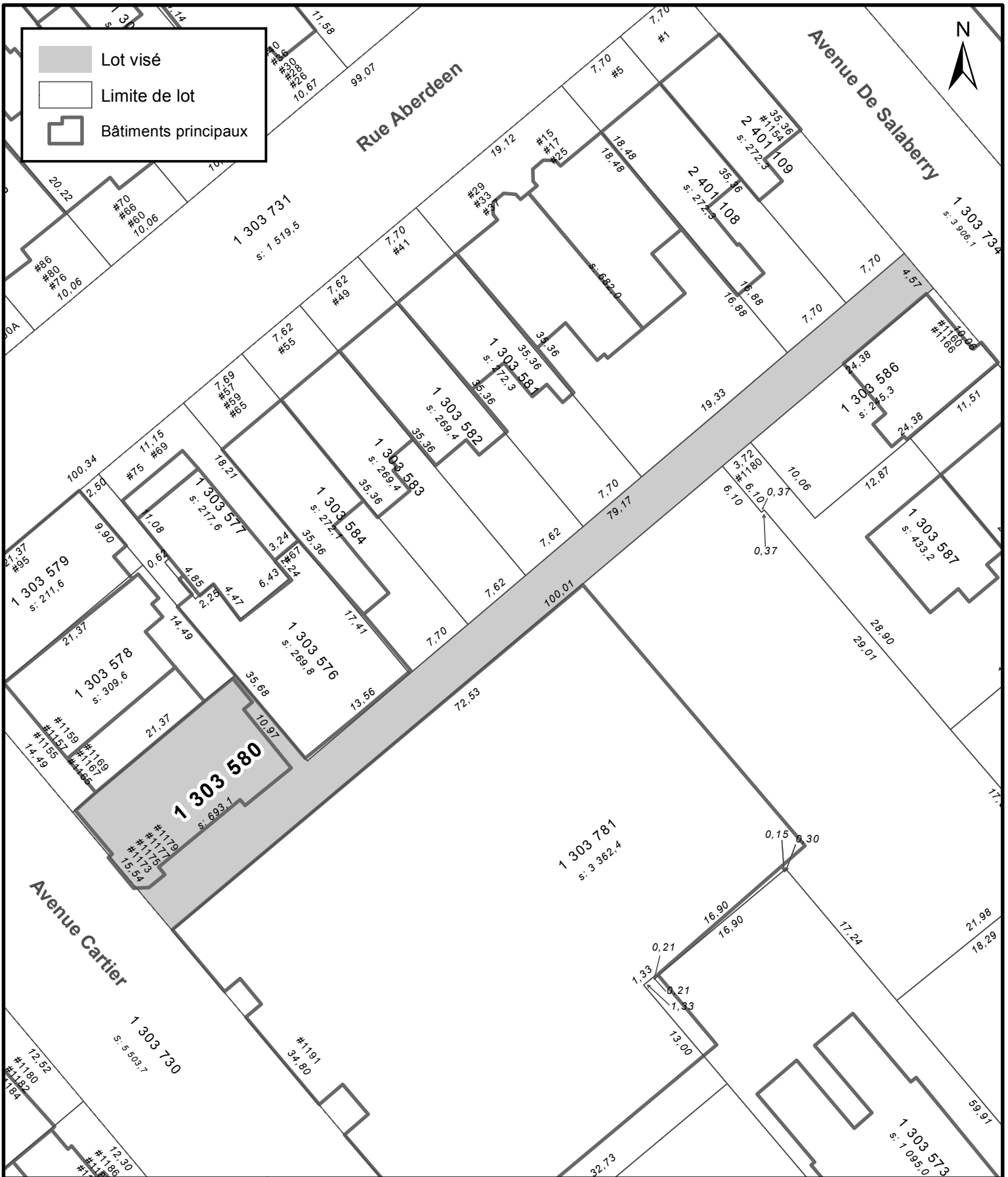


SERVICE DE LA PLANIFICATION
DE L'AMÉNAGEMENT ET
DE L'ENVIRONNEMENT

ANNEXE IV
LOT NUMÉRO 1 738 034 -
TERRITOIRE SUR LEQUEL UNE PERMISSION D'OCCUPATION PEUT ÊTRE PERMISE

No du règlement : R.C.A.IV.Q. 4
Préparé par : M.M.

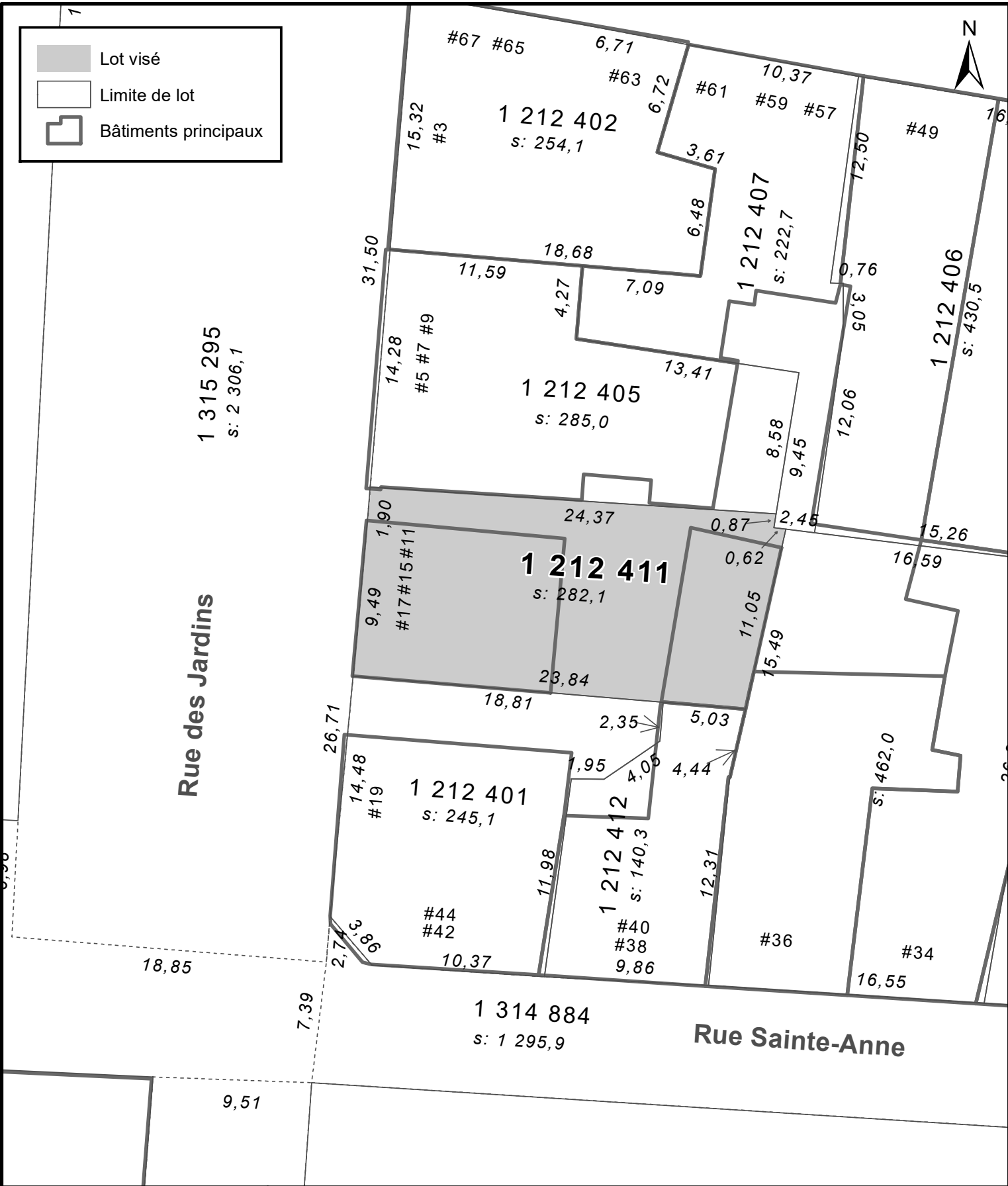
No du plan : RCA1VQ4PC58
Échelle : 1:250
Date du plan : 2020-08-06



SERVICE DE LA PLANIFICATION
DE L'AMÉNAGEMENT ET
DE L'ENVIRONNEMENT

ANNEXE IV
LOT NUMÉRO 1 303 580 -
TERRITOIRE SUR LEQUEL UNE PERMISSION D'OCCUPATION PEUT ÊTRE PERMISE

No du règlement : R.C.A.IV.Q. 4 No du plan : RCA1VQ4PC59
 Préparé par : M.M. Échelle : 1:500



VILLE DE QUÉBEC

 SERVICE DE LA PLANIFICATION

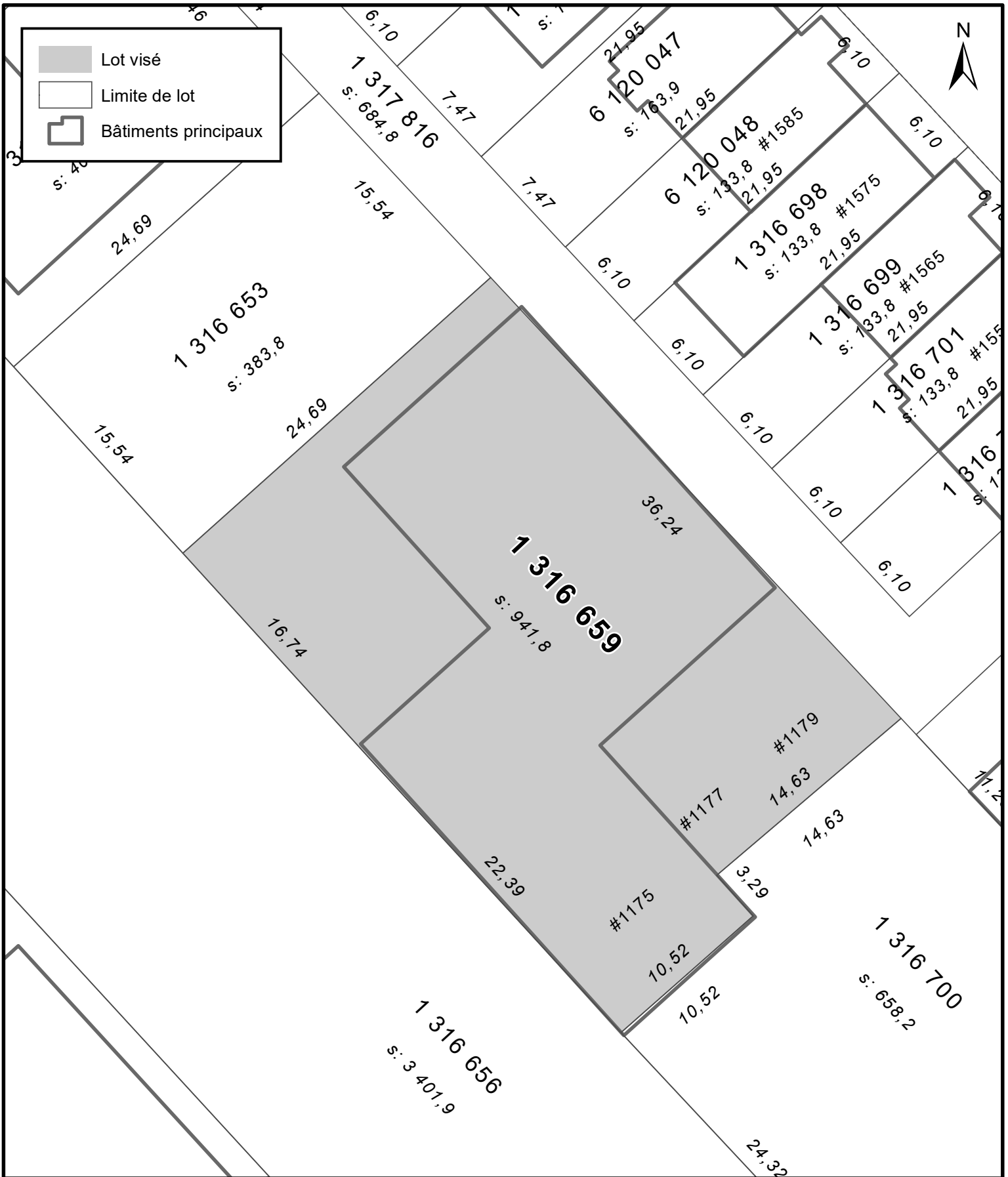
 DE L'AMÉNAGEMENT ET

 DE L'ENVIRONNEMENT

ANNEXE IV
LOT NUMÉRO 1 212 411 -
TERRITOIRE SUR LEQUEL UNE PERMISSION D'OCCUPATION PEUT ÊTRE PERMISE

No du règlement : R.C.A.IV.Q. 4
No du plan : RCA1VQ4PC60

 Préparé par : M.M.
Échelle : 1:300

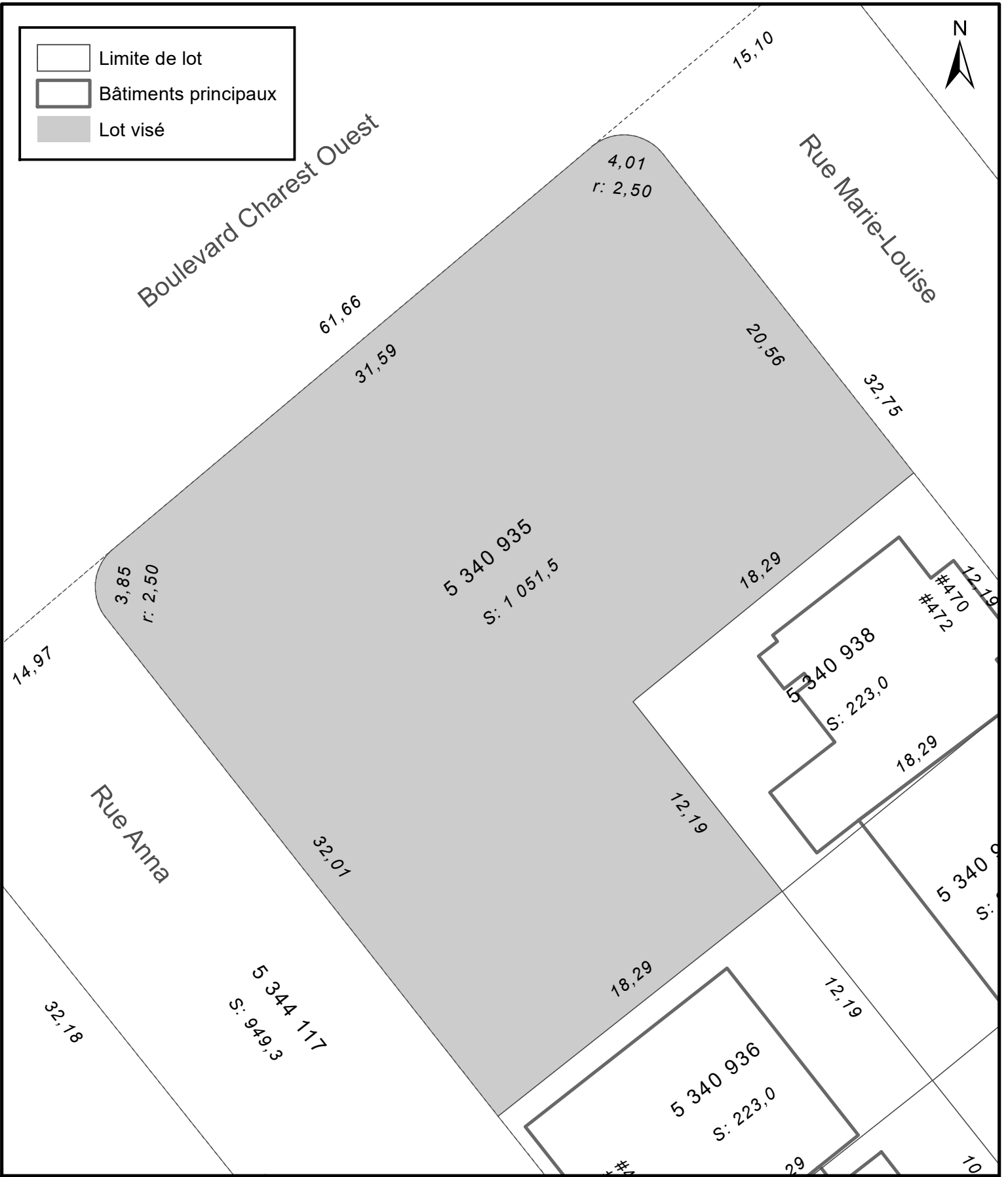



VILLE DE QUÉBEC
 SERVICE DE LA PLANIFICATION
 DE L'AMÉNAGEMENT ET
 DE L'ENVIRONNEMENT

ANNEXE IV
LOT NUMÉRO 1 316 659 -
TERRITOIRE SUR LEQUEL UNE PERMISSION D'OCCUPATION PEUT ÊTRE PERMISE

No du règlement : <u>R.C.A.IV.Q. 4</u>	No du plan : <u>RCA1VQ4PC61</u>
Préparé par : <u>M.M.</u>	Échelle : <u>1:300</u>

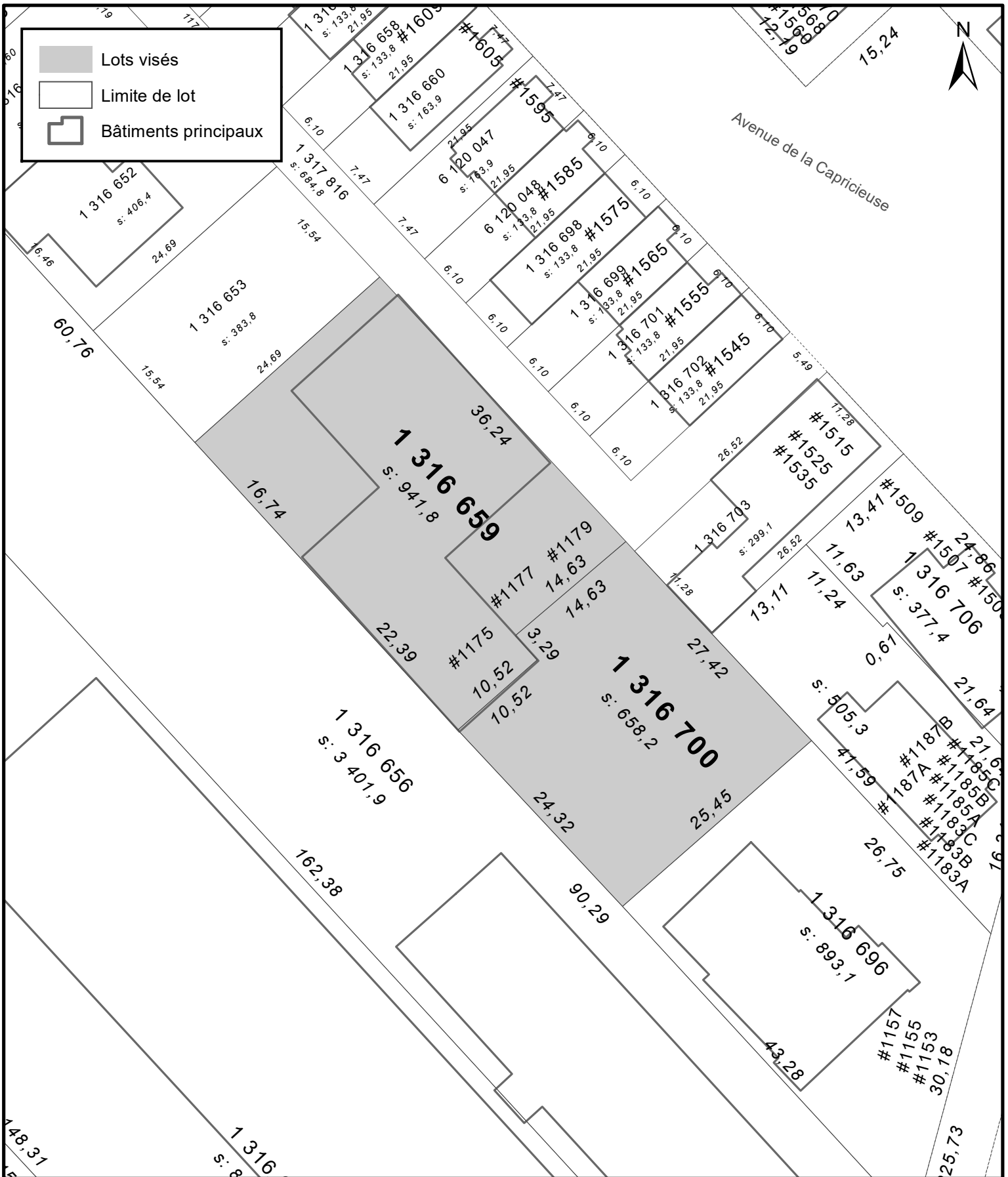
Limite de lot
 Bâtiments principaux
 Lot visé



VILLE DE QUÉBEC
 SERVICE DE LA PLANIFICATION
 DE L'AMÉNAGEMENT ET
 DE L'ENVIRONNEMENT

ANNEXE IV
LOT NUMÉRO 5340935 -
TERRITOIRE SUR LEQUEL DES PLANS DE CONSTRUCTION PEUVENT ÊTRE APPROUVÉS

No du règlement : R.C.A.IV.Q. 4 No du plan : RCA1VQ4PC62
 Préparé par : J.P. Échelle : 1:250



ANNEXE IV

**LOTS NUMÉROS 1 316 659 et 1 316 700
TERRITOIRE SUR LEQUEL UNE PERMISSION D'OCCUPATION PEUT ÊTRE PERMISE**



**SERVICE DE LA PLANIFICATION
DE L'AMÉNAGEMENT ET
DE L'ENVIRONNEMENT**

No du règlement : R.C.A.IV.Q. 4

Préparé par : J.P.

No du plan : RCA1VQ4PC63

Échelle : 1:500

Date du plan : 2021-10-25