





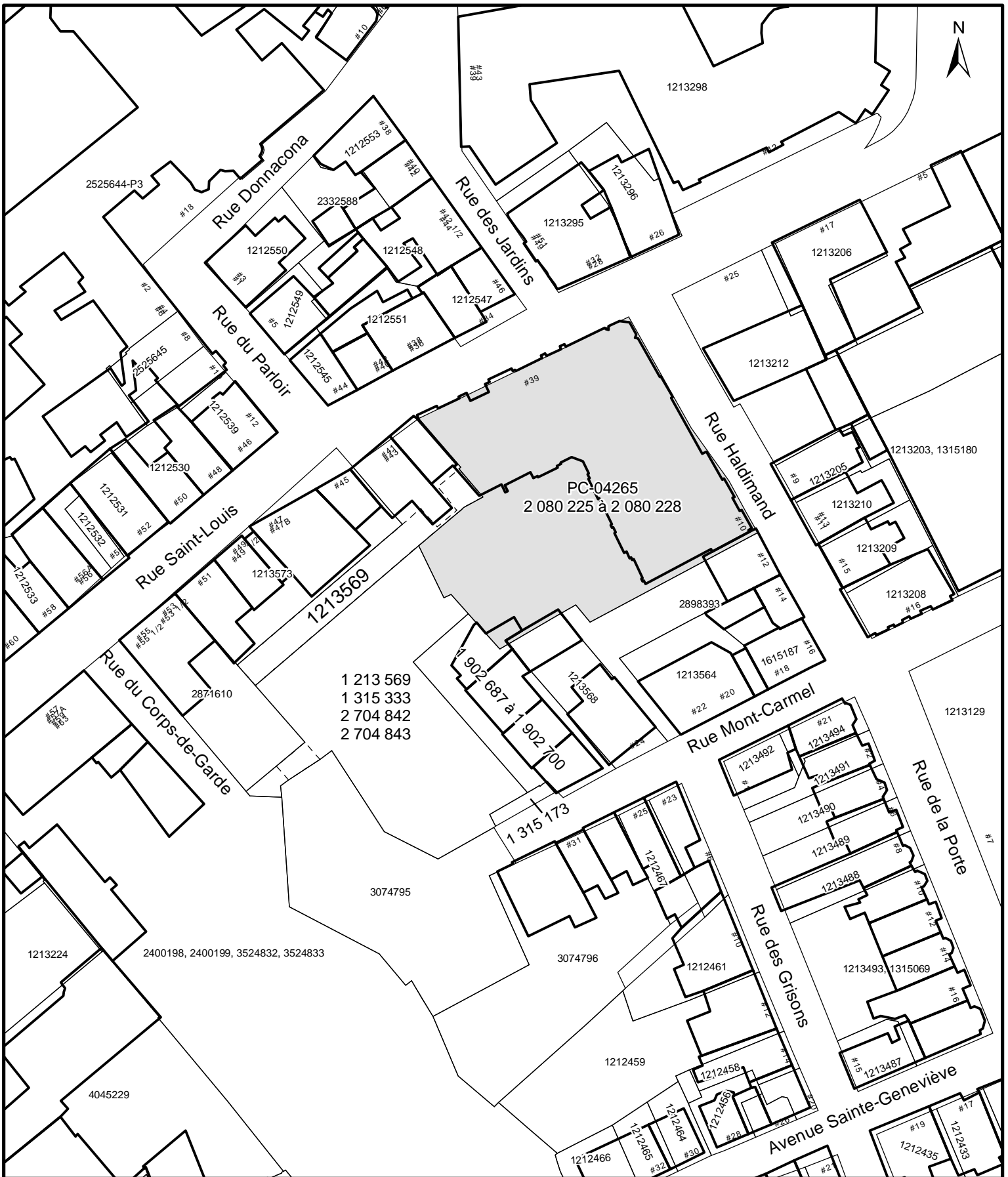


**SERVICE DE L'AMÉNAGEMENT  
DU TERRITOIRE  
DIVISION DE L'URBANISME**

**ANNEXE IV  
LOT NUMÉRO 1303795 -  
TERRITOIRE SUR LEQUEL DES PLANS DE CONSTRUCTION PEUVENT ÊTRE APPROUVÉS**

No du règlement : R.C.A.IV.Q. 4    No du plan : RCA1VQ4PC03  
 Préparé par : M.M.    Échelle : 1:500

\_\_\_\_\_  
 Directeur  
 Service de l'aménagement du territoire



1 213 569  
 1 315 333  
 2 704 842  
 2 704 843

**ANNEXE IV**

**LOTS NUMÉROS 1213569, 1315333, 1902687 À 1902700, 2080225 À 2080228, 2704842 ET 2704843 - TERRITOIRE SUR LEQUEL DES PLANS DE CONSTRUCTION PEUVENT ÊTRE APPROUVÉS**



**SERVICE DE L'AMÉNAGEMENT  
 DU TERRITOIRE  
 DIVISION DE L'URBANISME**

No du règlement : R.C.A.IV.Q. 4      No du plan : RCA1VQ4PC04  
 Préparé par : M.M.      Échelle : 1:1 000

\_\_\_\_\_  
 Directeur  
 Service de l'aménagement du territoire



**SERVICE DE L'AMÉNAGEMENT  
DU TERRITOIRE  
DIVISION DE L'URBANISME**

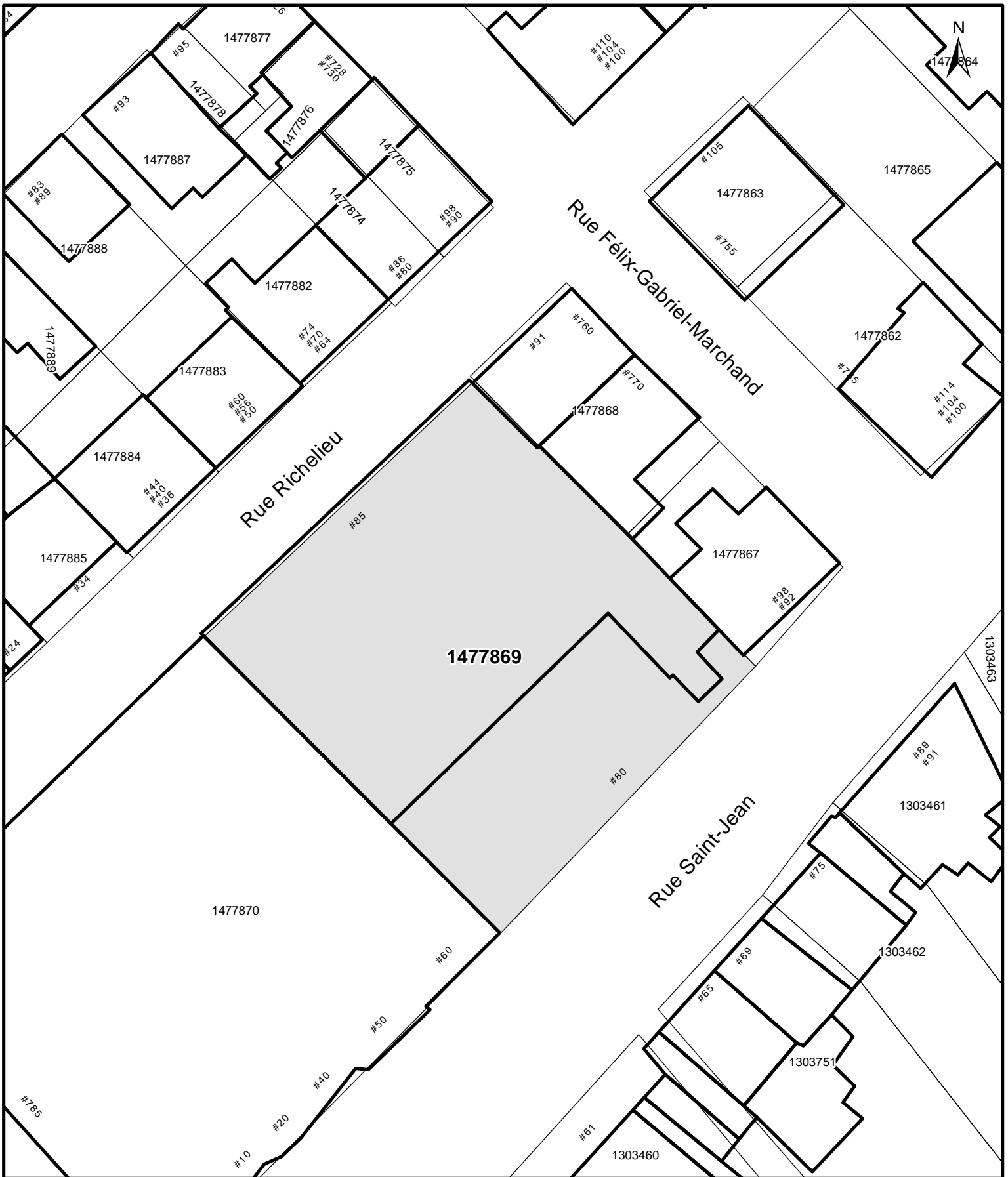
**ANNEXE IV**

**LOTS NUMÉROS 1212901, 1212902, 1212903, 1212905, 1212906 ET 3291353 -  
TERRITOIRE SUR LEQUEL DES PLANS DE CONSTRUCTION PEUVENT ÊTRE APPROUVÉS**

No du règlement : R.C.A.IV.Q. 4 No du plan : RCAIVQ4PC05  
Préparé par : M.M. Échelle : 1:1 000

\_\_\_\_\_  
Directeur  
Service de l'aménagement du territoire



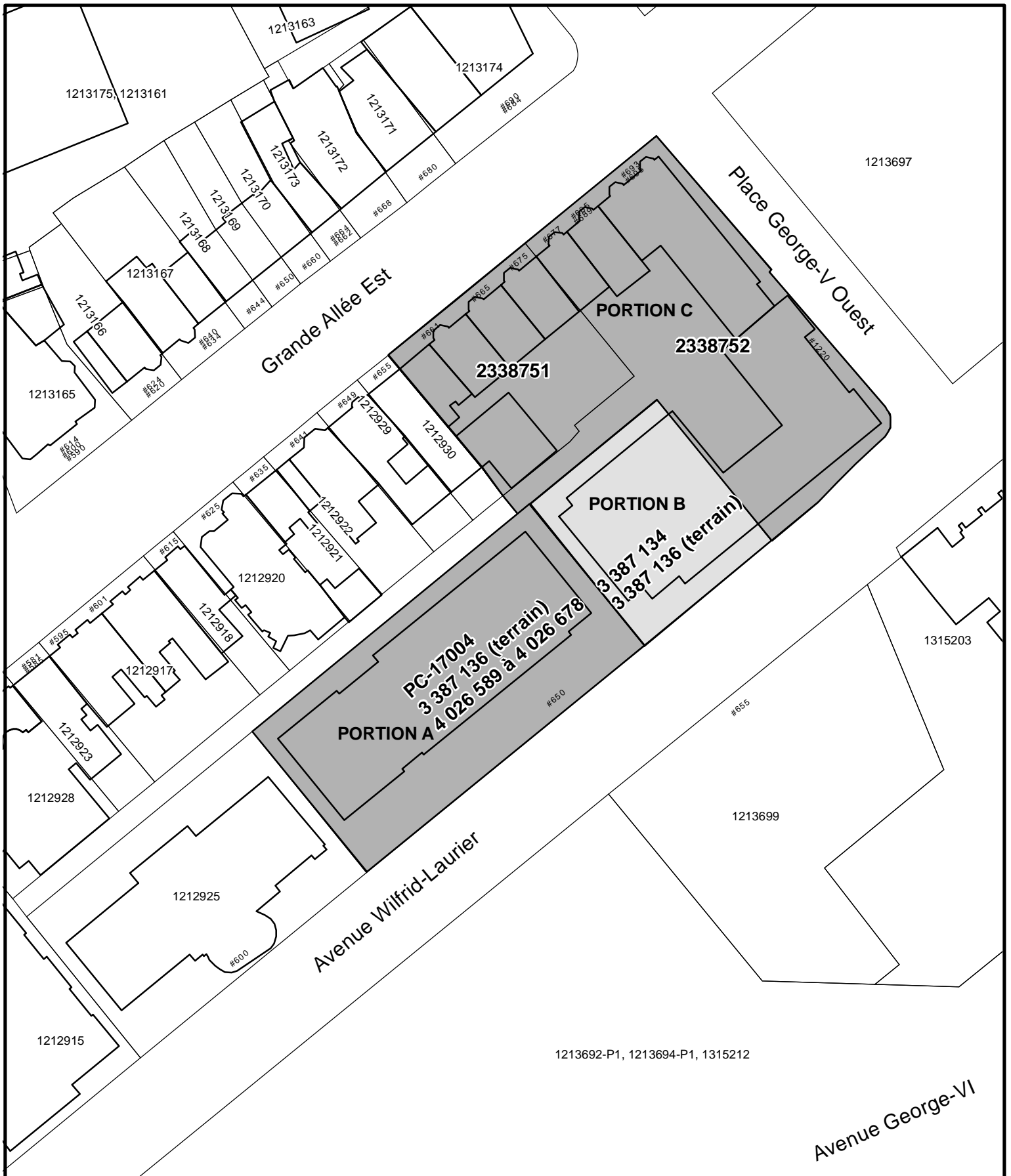


**SERVICE DE L'AMÉNAGEMENT  
DU TERRITOIRE  
DIVISION DE L'URBANISME**

**ANNEXE IV  
LOT NUMÉRO 1477869 -  
TERRITOIRE SUR LEQUEL DES PLANS DE CONSTRUCTION PEUVENT ÊTRE APPROUVÉS**

No du règlement : R.C.A.IV.Q. 4 No du plan : RCAIVQ4PC06  
Préparé par : M.M. Échelle : 1:500

\_\_\_\_\_  
Directeur  
Service de l'aménagement du territoire



VILLE DE  
**QUÉBEC**

**SERVICE DE L'AMÉNAGEMENT  
DU TERRITOIRE  
DIVISION DE L'URBANISME**

**ANNEXE IV**

**LOTS NUMÉROS 2338751, 2338752, 3387134, 3387136 ET 4026589 À 4026678 -  
TERRITOIRE SUR LEQUEL DES PLANS DE CONSTRUCTION PEUVENT ÊTRE APPROUVÉS**

No du règlement :  R.C.A.IV.Q. 4  No du plan :  RCA1VQ4PC07   
 Préparé par :  M.M.  Échelle : \_\_\_\_\_

\_\_\_\_\_  
 Directeur  
 Service de l'aménagement du territoire



1477657

Rue De Saint-Vallier Est

#259  
#263  
#265

#26  
#26

1477653

#239  
#237

#241  
#245

1477654

1477651

1477655

1477656

#280

Rue des Voltigeurs

#305

Rue Christophe-Colomb Est

1477646, 1623180, 1623176

#267  
#269

#261

1477648

#253  
#257

1477641, 1623179

1477639, 1623178

1477650

#545  
#555

1477642

1477645

1477644

#237  
#245

#540

#224  
#222

#239  
#237



SERVICE DE L'AMÉNAGEMENT  
DU TERRITOIRE  
DIVISION DE L'URBANISME

**ANNEXE IV**

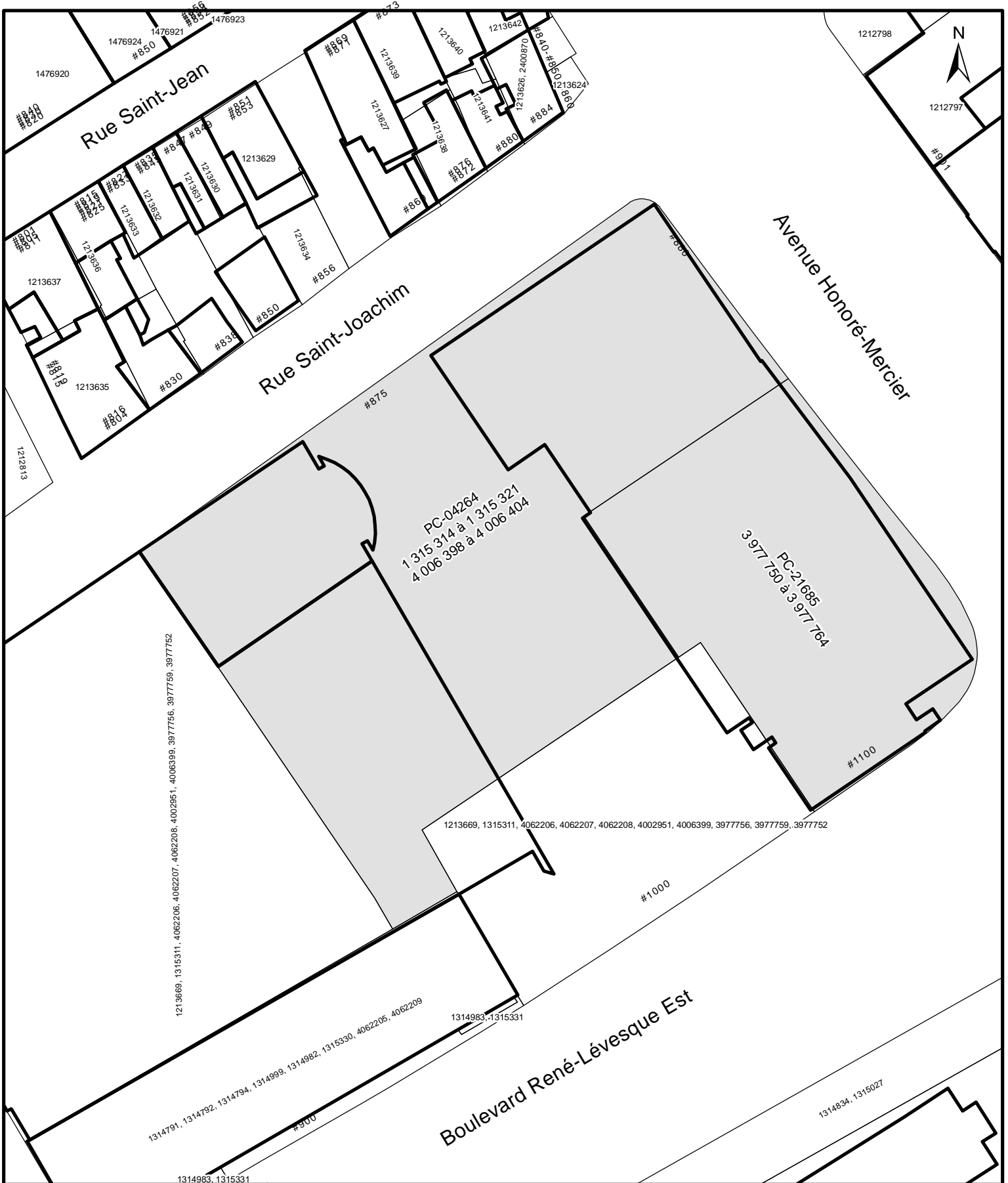
LOTS NUMÉROS 1477651, 1477655 ET 1477656 -  
TERRITOIRE SUR LEQUEL DES PLANS DE CONSTRUCTION PEUVENT ÊTRE APPROUVÉS

No du règlement : R.C.A.IV.Q. 4 No du plan : RCA1VQ4PC08

Préparé par : M.M. Échelle : 1:500

\_\_\_\_\_  
Directeur  
Service de l'aménagement du territoire





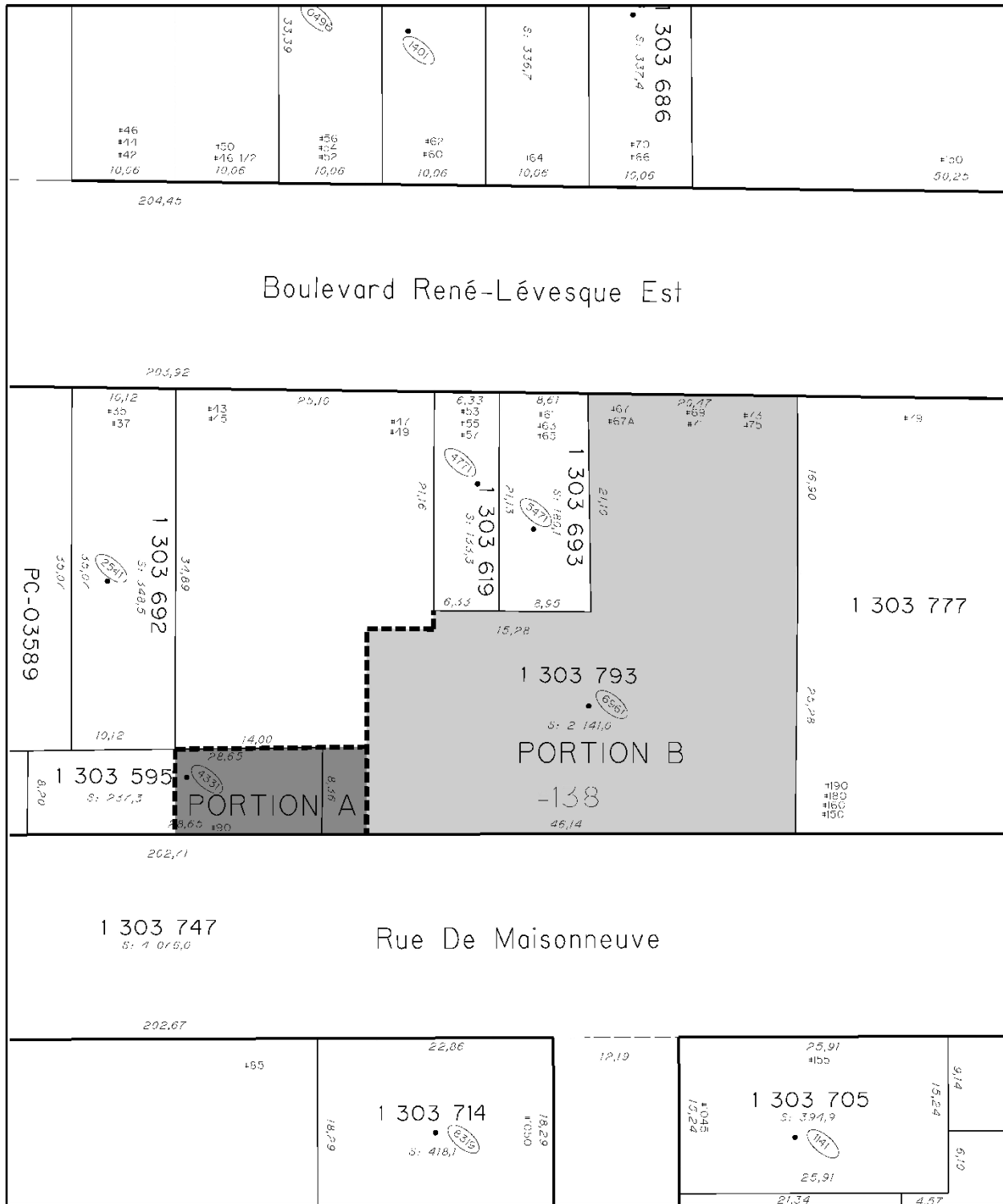
**SERVICE DE L'AMÉNAGEMENT  
DU TERRITOIRE  
DIVISION DE L'URBANISME**

**ANNEXE IV**

**LOTS NUMÉROS 1315314 À 1315321, 3977750 À 3977764 ET 4006398 À 4006404 -  
TERRITOIRE SUR LEQUEL DES PLANS DE CONSTRUCTION PEUVENT ÊTRE APPROUVÉS**

No du règlement : R.C.A.IV.Q. 4 No du plan : RCAIVQ4PC09  
Préparé par : M.M. Échelle : 1:1 000

\_\_\_\_\_  
Directeur  
Service de l'aménagement du territoire

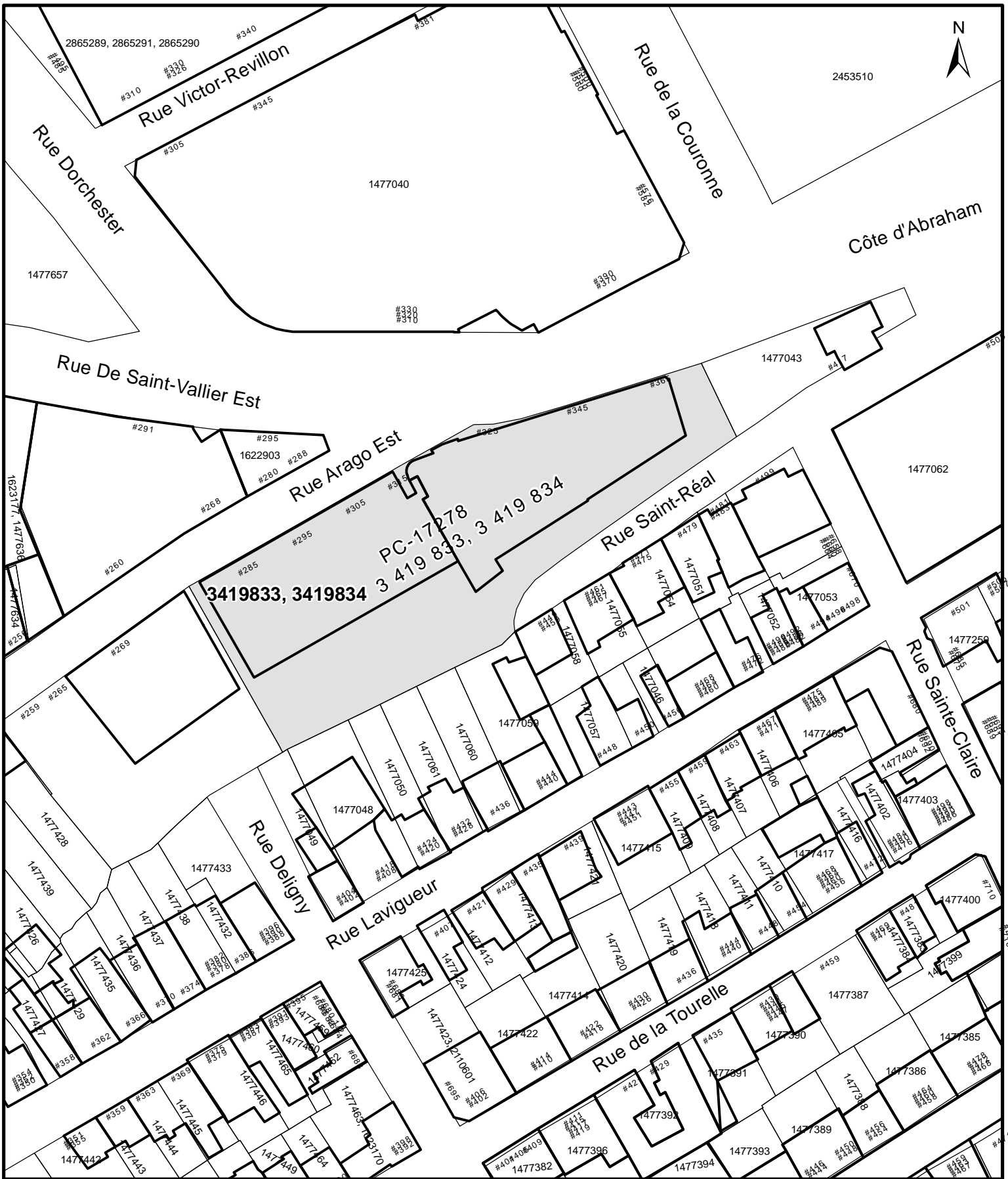


**ANNEXE IV**  
**LOTS NUMÉROS 1303595 ET 3583560 À 3583636 - TERRITOIRE SUR LEQUEL**  
**DES PLANS DE CONSTRUCTION PEUVENT ÊTRE APPROUVÉS**

**SERVICE DE L'AMÉNAGEMENT  
DU TERRITOIRE  
DIVISION DE L'URBANISME**

No du règlement : R.C.A.IV.Q. 4    No du plan : RCA1VQ4PC10  
Préparé par : M.M.    Échelle : \_\_\_\_\_

\_\_\_\_\_  
Directeur  
Service de l'aménagement du territoire



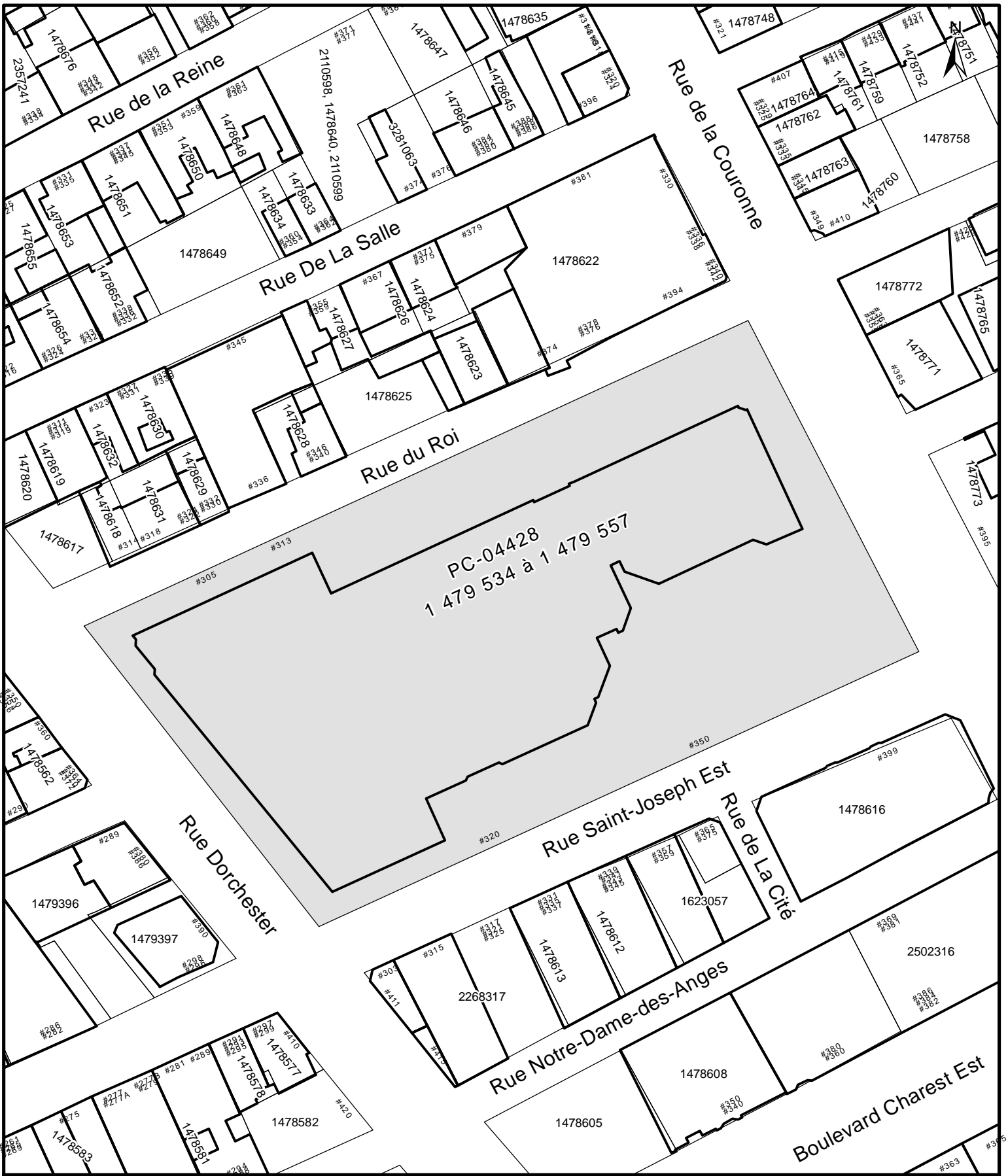
PC-17278  
 3 419 833, 3 419 834  
 3419833, 3419834



VILLE DE  
**QUÉBEC**

SERVICE DE L'AMÉNAGEMENT  
 DU TERRITOIRE  
 DIVISION DE L'URBANISME

<b>ANNEXE IV</b>		
<b>LOTS NUMÉROS 3419833 ET 3419834 - TERRITOIRE SUR LEQUEL DES PLANS DE CONSTRUCTION PEUVENT ÊTRE APPROUVÉS</b>		
No du règlement :	<u>  R.C.A.IV.Q. 4  </u>	No du plan : <u>  RCA1VQ4PC11  </u>
Préparé par :	<u>  M.M.  </u>	Échelle : <u>  1:1 000  </u>
		Directeur Service de l'aménagement du territoire



**SERVICE DE L'AMÉNAGEMENT  
DU TERRITOIRE  
DIVISION DE L'URBANISME**

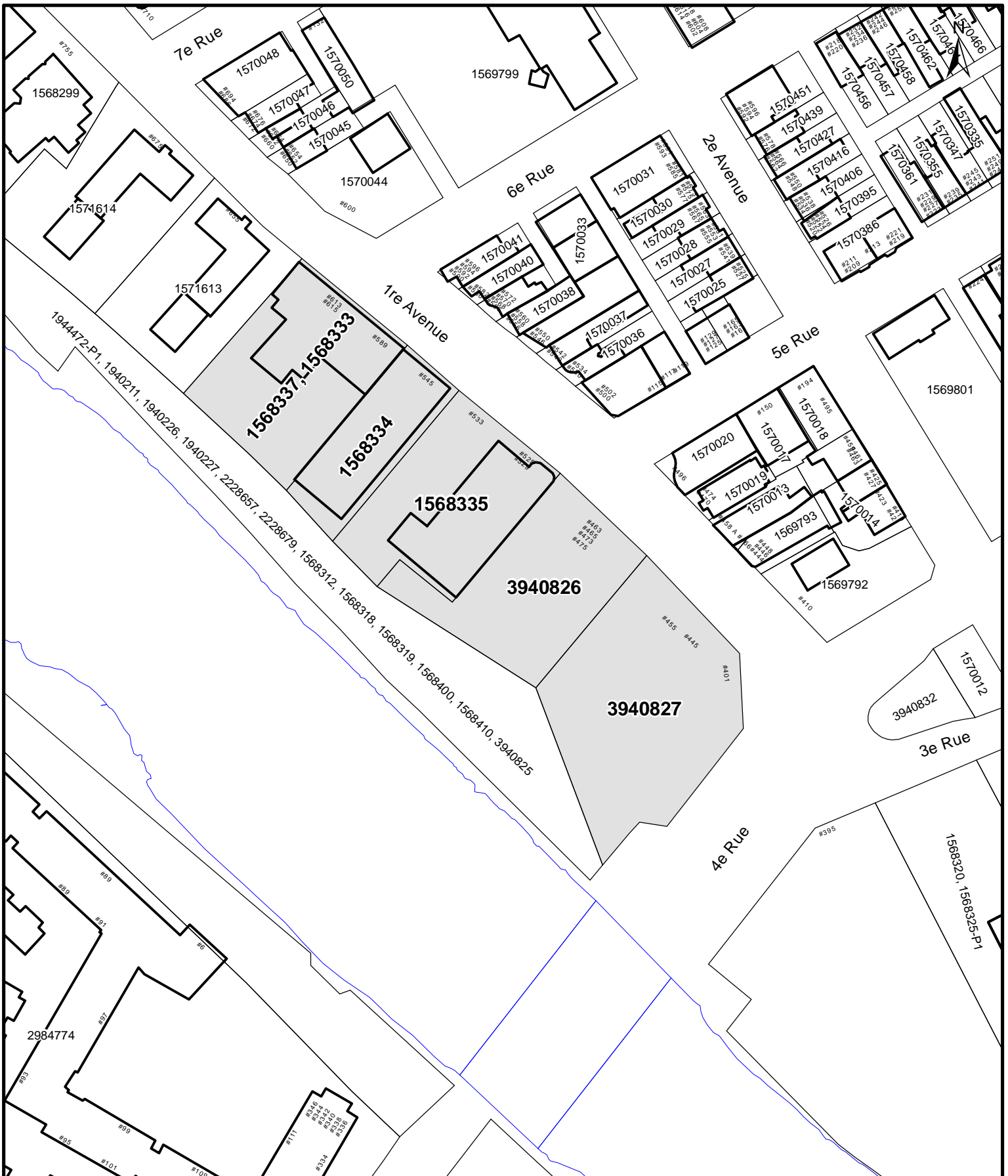
**ANNEXE IV**

**LOTS NUMÉROS 1479534 À 1479557 - TERRITOIRE SUR LEQUEL DES PLANS  
DE CONSTRUCTION PEUVENT ÊTRE APPROUVÉS**

No du règlement : R.C.A.IV.Q. 4 No du plan : RAIVQ146PC12  
Préparé par : M.M. Échelle : 1:1 000

\_\_\_\_\_  
Directeur  
Service de l'aménagement du territoire





  
**VILLE DE QUÉBEC**  
**SERVICE DE L'AMÉNAGEMENT DU TERRITOIRE**  
**DIVISION DE L'URBANISME**

**ANNEXE IV**  
**LOTS NUMÉROS 1568333, 1568334, 1568335, 1568337, 3940826 ET 3940827 -**  
**TERRITOIRE SUR LEQUEL DES PLANS DE CONSTRUCTION PEUVENT ÊTRE APPROUVÉS**

No du règlement : R.C.A.IV.Q. 4      No du plan : RCA1VQ4PC14  
 Préparé par : M.M.      Échelle : 1:1 500

\_\_\_\_\_  
 Directeur  
 Service de l'aménagement du territoire



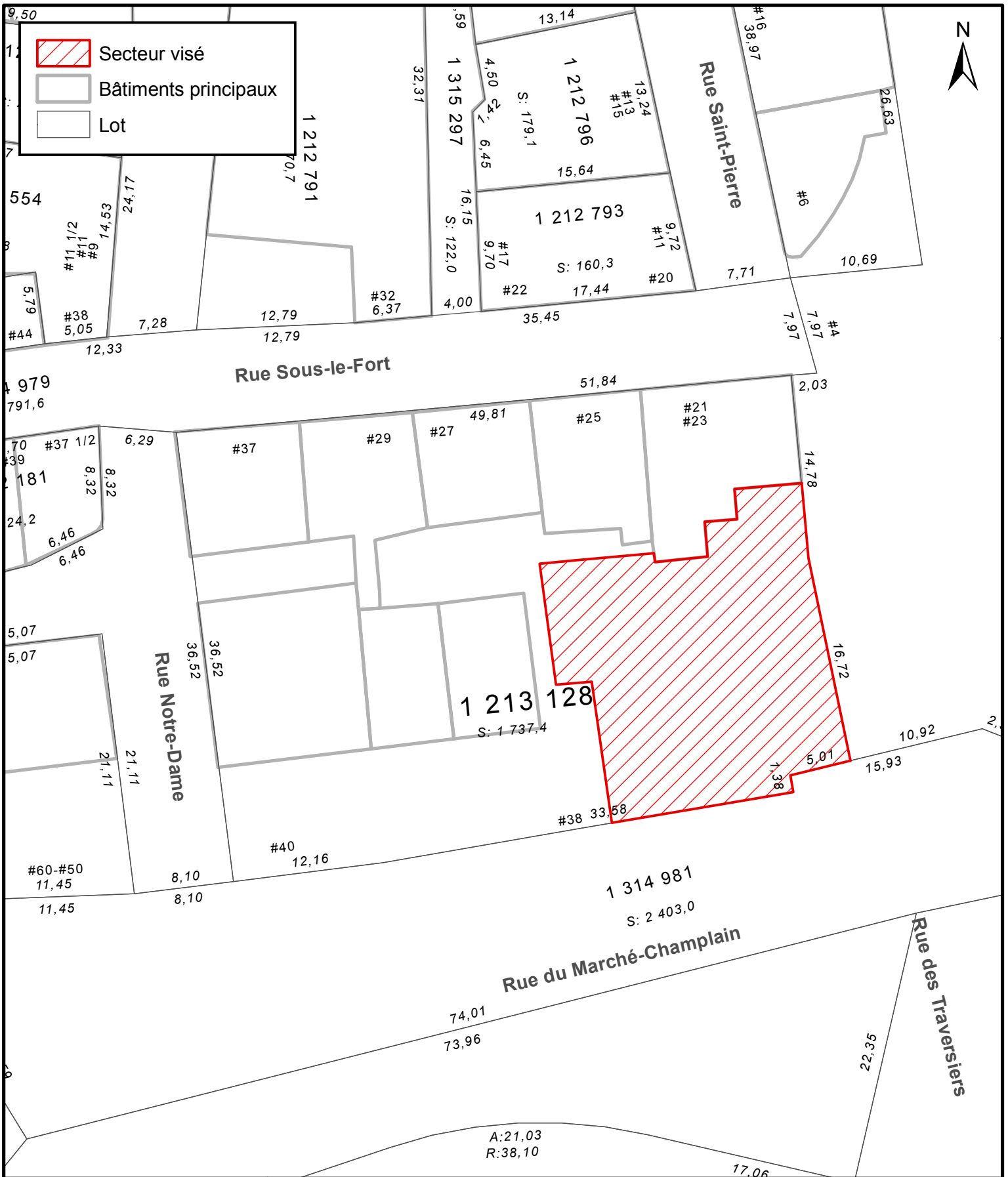


**SERVICE DE L'AMÉNAGEMENT  
DU TERRITOIRE  
DIVISION DE L'URBANISME**

**ANNEXE IV**  
**LOT NUMÉRO 1568446 -**  
**TERRITOIRE SUR LEQUEL DES PLANS DE CONSTRUCTION PEUVENT ÊTRE APPROUVÉS**

No du règlement : R.C.A.IV.Q. 4    No du plan : RCA1VQ4PC15  
Préparé par : M.M.    Échelle : 1:500

\_\_\_\_\_  
Directeur  
Service de l'aménagement du territoire



**ANNEXE IV**  
**LOT NUMÉRO 1213128 -**  
**TERRITOIRE SUR LEQUEL DES PLANS DE CONSTRUCTION PEUVENT ÊTRE APPROUVÉS**

**SERVICE DE L'AMÉNAGEMENT  
DU TERRITOIRE  
DIVISION DE L'URBANISME**

No du règlement : R.C.A.IV.Q. 4  
Préparé par : M.M.

No du plan : RCA1VQ4PC16  
Échelle : 1:400

\_\_\_\_\_  
Directeur  
Service de l'aménagement du territoire



**SERVICE DE L'AMÉNAGEMENT  
DU TERRITOIRE  
DIVISION DE L'URBANISME**

**ANNEXE IV  
LOT NUMÉRO 1 303 528 -  
TERRITOIRE SUR LEQUEL DES PLANS DE CONSTRUCTION PEUVENT ÊTRE APPROUVÉS**

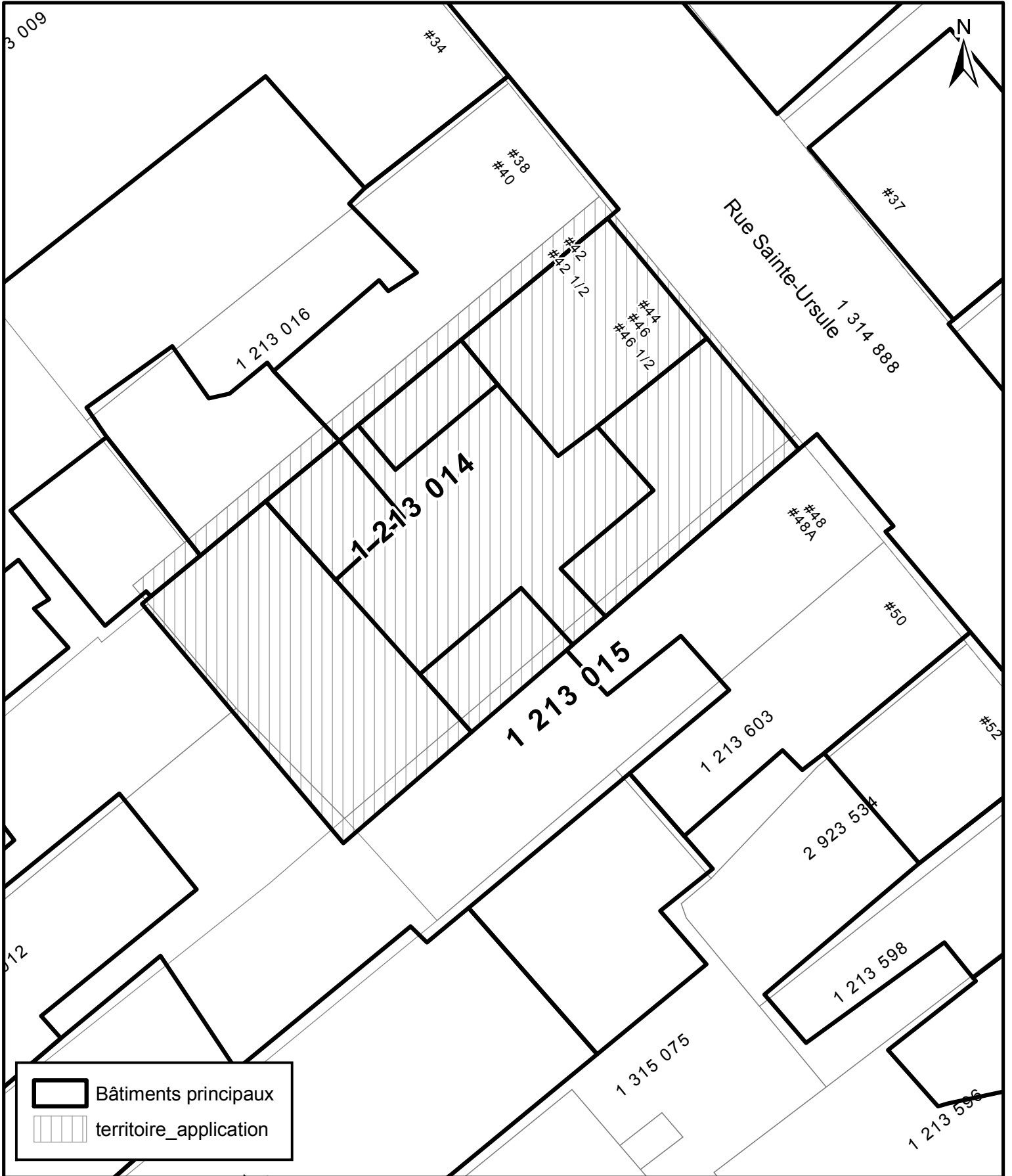
No du règlement : R.C.A.IV.Q.4



Préparé par : M.M.

No du plan : RCA1VQ4PC17

Échelle : 1:300

\_\_\_\_\_  
Directeur  
Service de l'aménagement du territoire



	Bâtiments principaux
	territoire_application



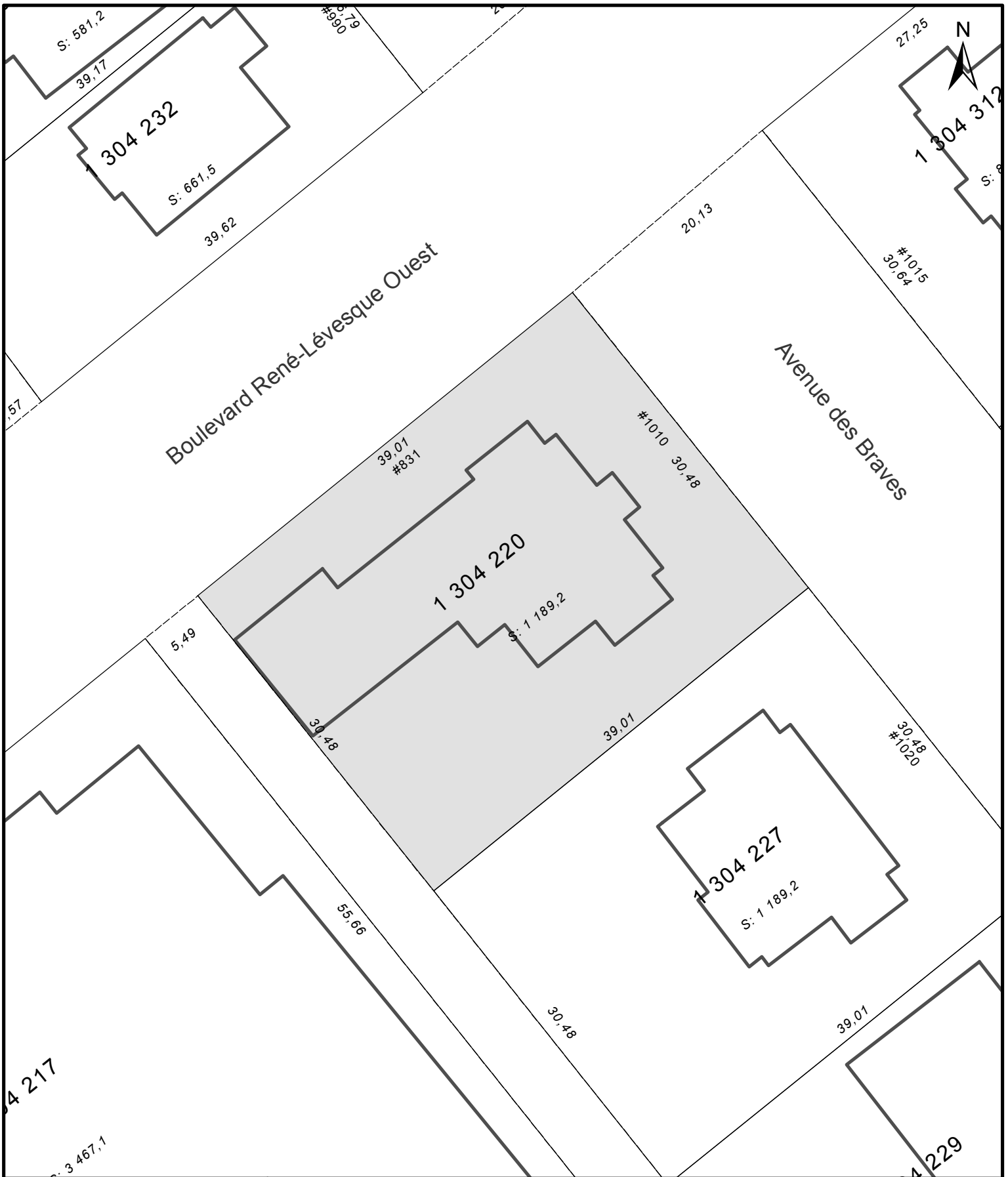
LOT NUMÉRO 1213014 - TERRITOIRE D'APPLICATION

SERVICE DE L'AMÉNAGEMENT  
DU TERRITOIRE  
DIVISION DE L'URBANISME

No du règlement : R.C.A.1V.Q. 4  
Préparé par : M.M.

No du plan : RCA1VQ4PC18  
Échelle : 1:300

\_\_\_\_\_  
Directeur  
Service de l'aménagement du territoire



**SERVICE DE L'AMÉNAGEMENT  
DU TERRITOIRE  
DIVISION DE L'URBANISME**

**ANNEXE IV  
LOT NUMÉRO 1304220**

**TERRITOIRE SUR LEQUEL DES PLANS DE CONSTRUCTION PEUVENT ÊTRE APPROUVÉS**

No du règlement : R.C.A.IV.Q. 4

Préparé par : M.M.

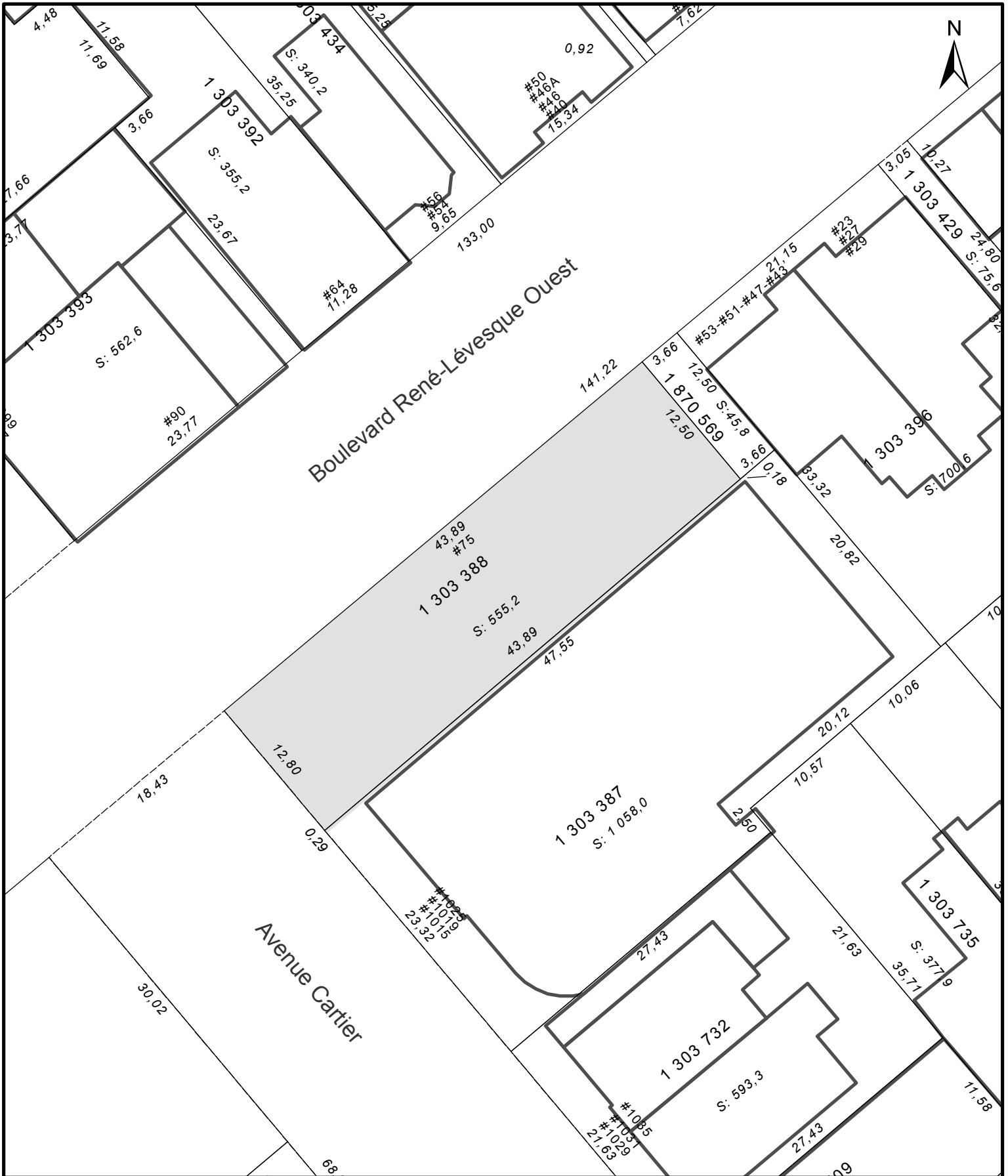
No du plan : RCA1VQ4PC19

Échelle : 1:400

\_\_\_\_\_  
Directeur  
Service de l'aménagement du territoire







**SERVICE DE L'AMÉNAGEMENT  
DU TERRITOIRE  
DIVISION DE L'URBANISME**

**ANNEXE IV**

**LOT NUMÉRO 1303388 ET PARTIE DU LOT 1303387  
TERRITOIRE SUR LEQUEL DES PLANS DE CONSTRUCTION PEUVENT ÊTRE APPROUVÉS**

No du règlement : R.C.A.IV.Q. 4

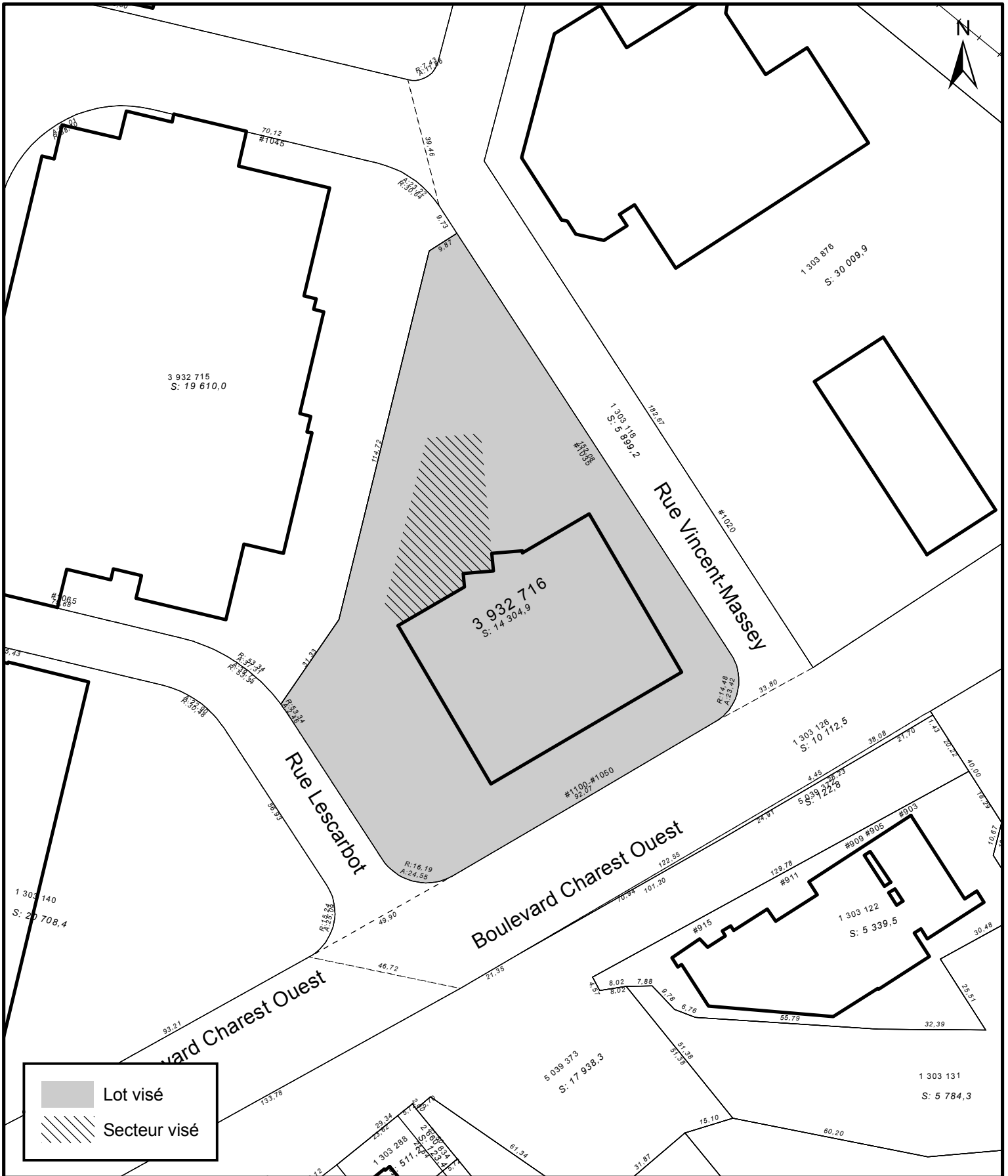
Préparé par : M.M.



No du plan : RCA1VQ4PC21

Échelle : 1:400

\_\_\_\_\_  
Directeur  
Service de l'aménagement du territoire





 Lot visé  
 Secteur visé



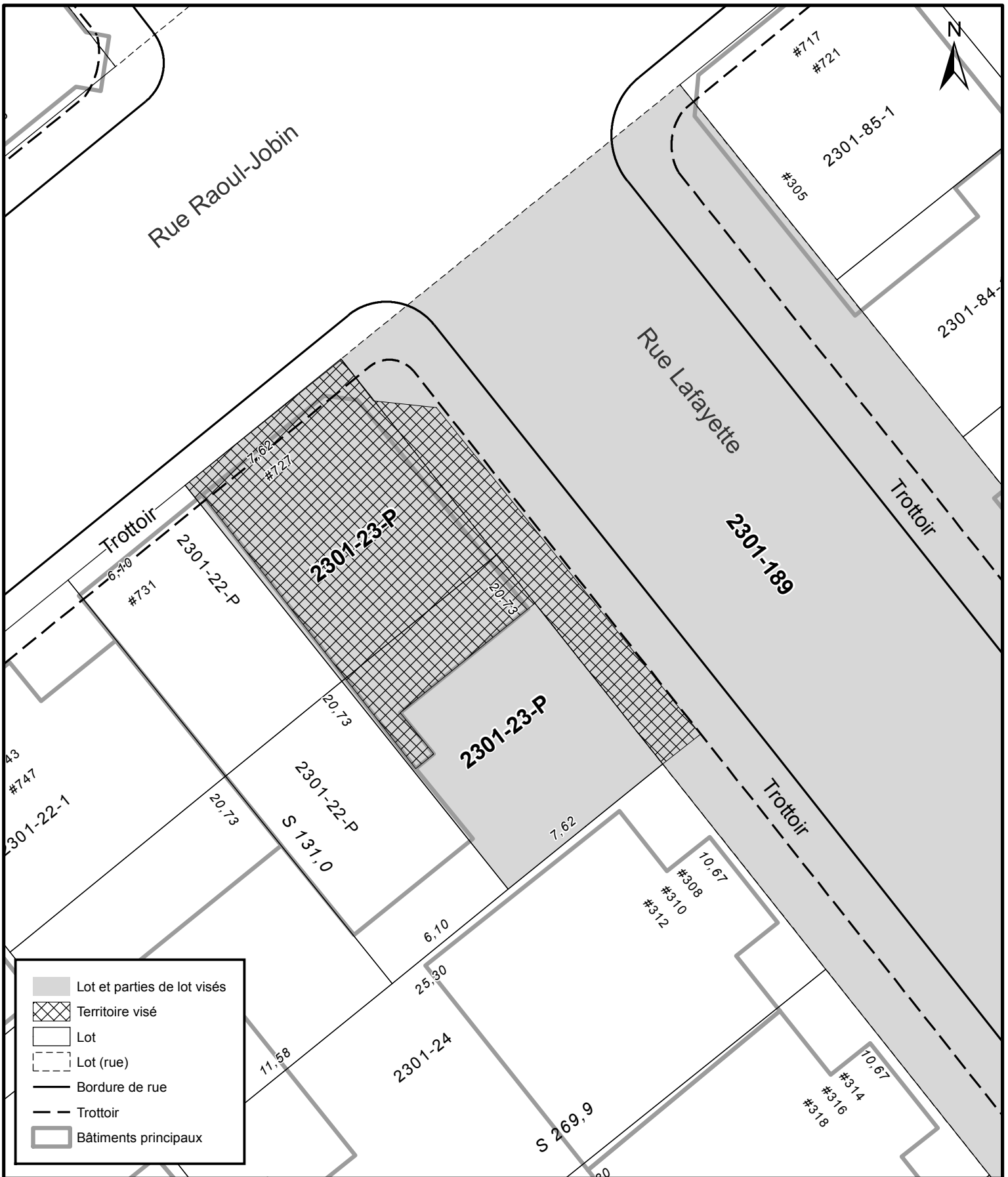
**SERVICE DE L'AMÉNAGEMENT  
 DU TERRITOIRE  
 DIVISION DE L'URBANISME**

**ANNEXE IV**  
**LOT NUMÉRO 3932716 -**  
**TERRITOIRE SUR LEQUEL DES PLANS DE CONSTRUCTION PEUVENT ÊTRE APPROUVÉS**

No du règlement : R.C.A.IV.Q. 4  
 Préparé par : M.M.

No du plan : RCA1VQ4PC23  
 Échelle : 1:1 500

\_\_\_\_\_  
 Directeur  
 Service de l'aménagement du territoire



	Lot et parties de lot visés
	Territoire visé
	Lot
	Lot (rue)
	Bordure de rue
	Trottoir
	Bâtiments principaux

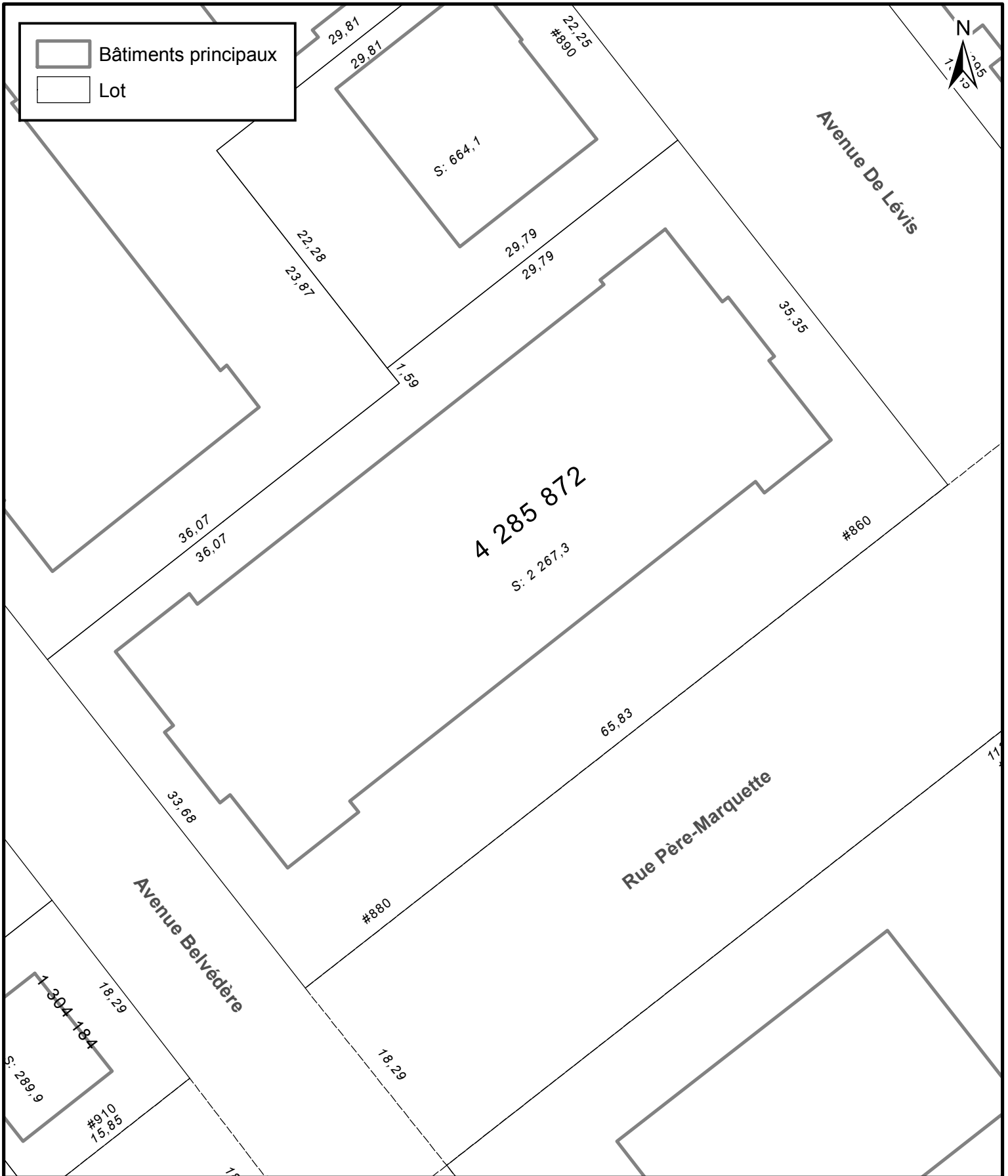
  
**VILLE DE QUÉBEC**

**SERVICE DE L'AMÉNAGEMENT DU TERRITOIRE**  
**DIVISION DE L'URBANISME**

**ANNEXE IV**  
**LOT 2301-189 ET PARTIES DE LOT 2301-23-P**  
**TERRITOIRE SUR LEQUEL DES PLANS DE CONSTRUCTION PEUVENT ÊTRE APPROUVÉS**

No du règlement : R.C.A.IV.Q. 4      No du plan : RCAIVQ4PC24  
 Préparé par : M.M.      Échelle : 1:200

\_\_\_\_\_  
 Directeur  
 Service de l'aménagement du territoire



**SERVICE DE L'AMÉNAGEMENT  
DU TERRITOIRE  
DIVISION DE L'URBANISME**

**ANNEXE IV**  
**LOT NUMÉRO 4285872 -**  
**TERRITOIRE SUR LEQUEL DES PLANS DE CONSTRUCTION PEUVENT ÊTRE APPROUVÉS**

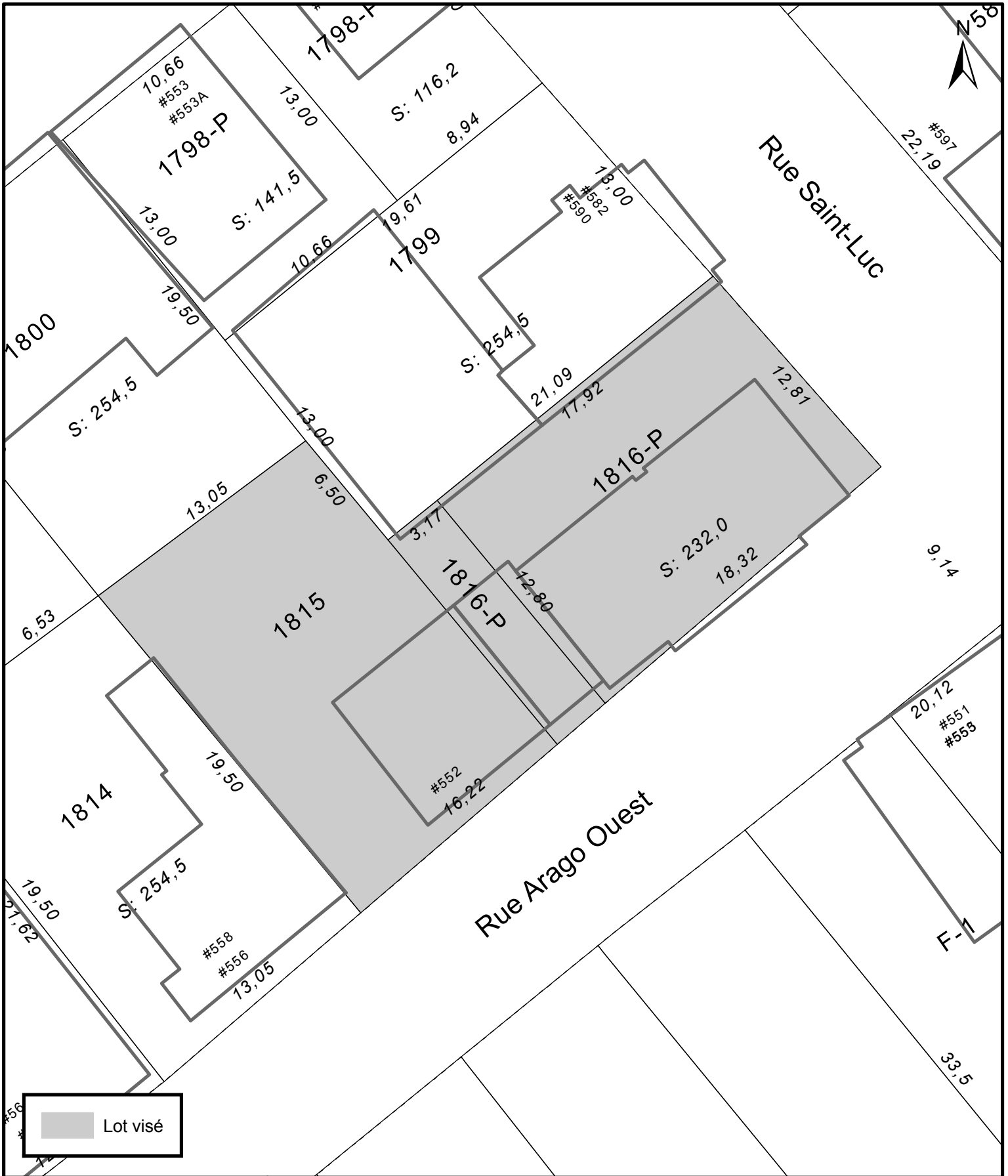
No du règlement : R.C.A.IV.Q. 4

Préparé par : M.M.

No du plan : RCA1VQ4PC25

Échelle : 1:400

\_\_\_\_\_  
 Directeur  
 Service de l'aménagement du territoire



**SERVICE DE L'AMÉNAGEMENT  
DU TERRITOIRE  
DIVISION DE L'URBANISME**

**ANNEXE IV**  
**LOTS NUMÉROS 1815 ET 1816-P**  
**TERRITOIRE SUR LEQUEL DES PLANS DE CONSTRUCTION PEUVENT ÊTRE APPROUVÉS**

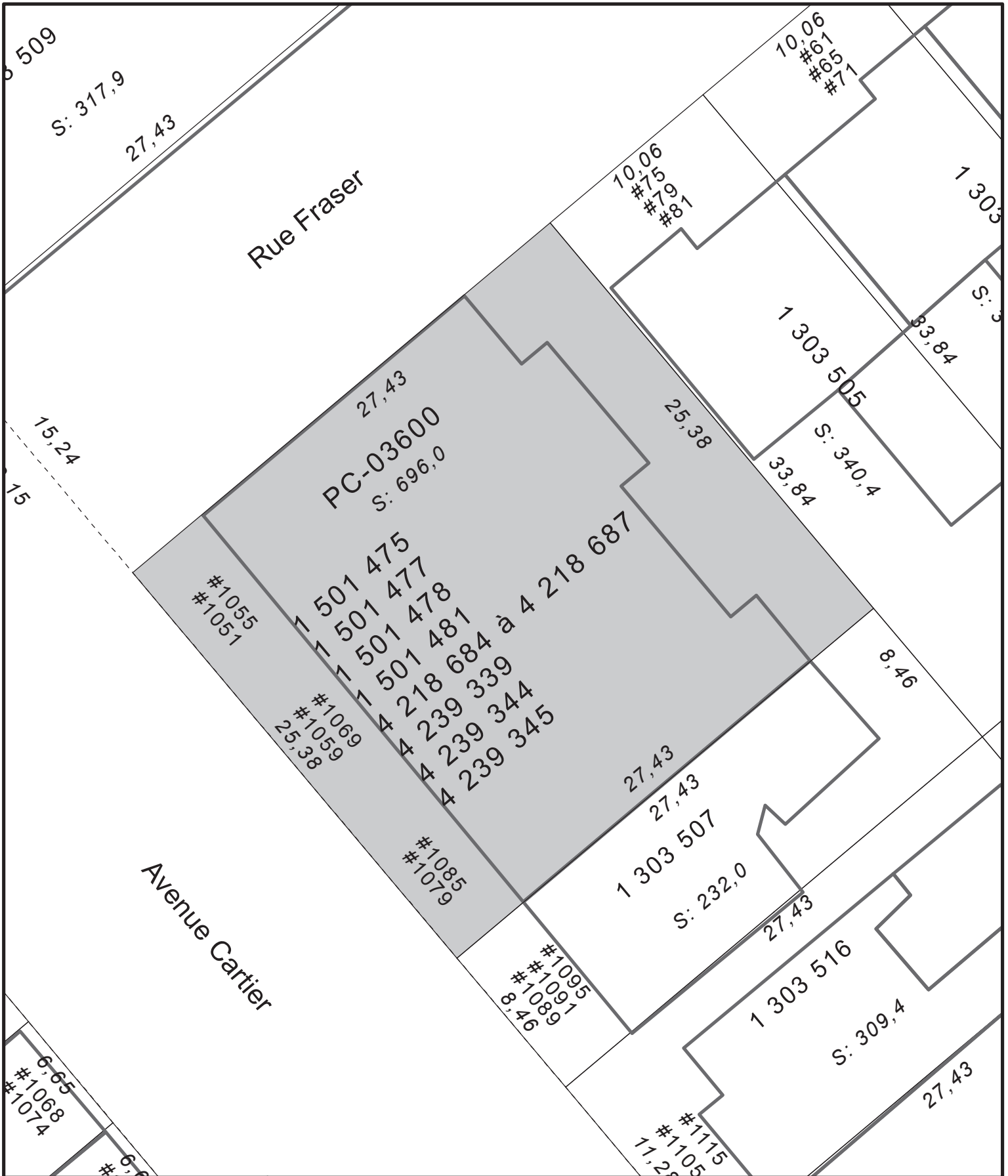
No du règlement : R.C.A.IV.Q. 4  
 Préparé par : M.M.

No du plan : RCA1VQ4PC26  
 Échelle : 1:250

\_\_\_\_\_  
 Directeur  
 Service de l'aménagement du territoire







SERVICE DE L'AMÉNAGEMENT  
DU TERRITOIRE  
DIVISION DE L'URBANISME

ANNEXE IV

LOTS NUMÉROS 1501475, 1501477, 1501478, 1501481, 4218687, 4239339, 4239344, 4239345 -  
TERRITOIRE SUR LEQUEL DES PLANS DE CONSTRUCTION PEUVENT ÊTRE APPROUVÉS

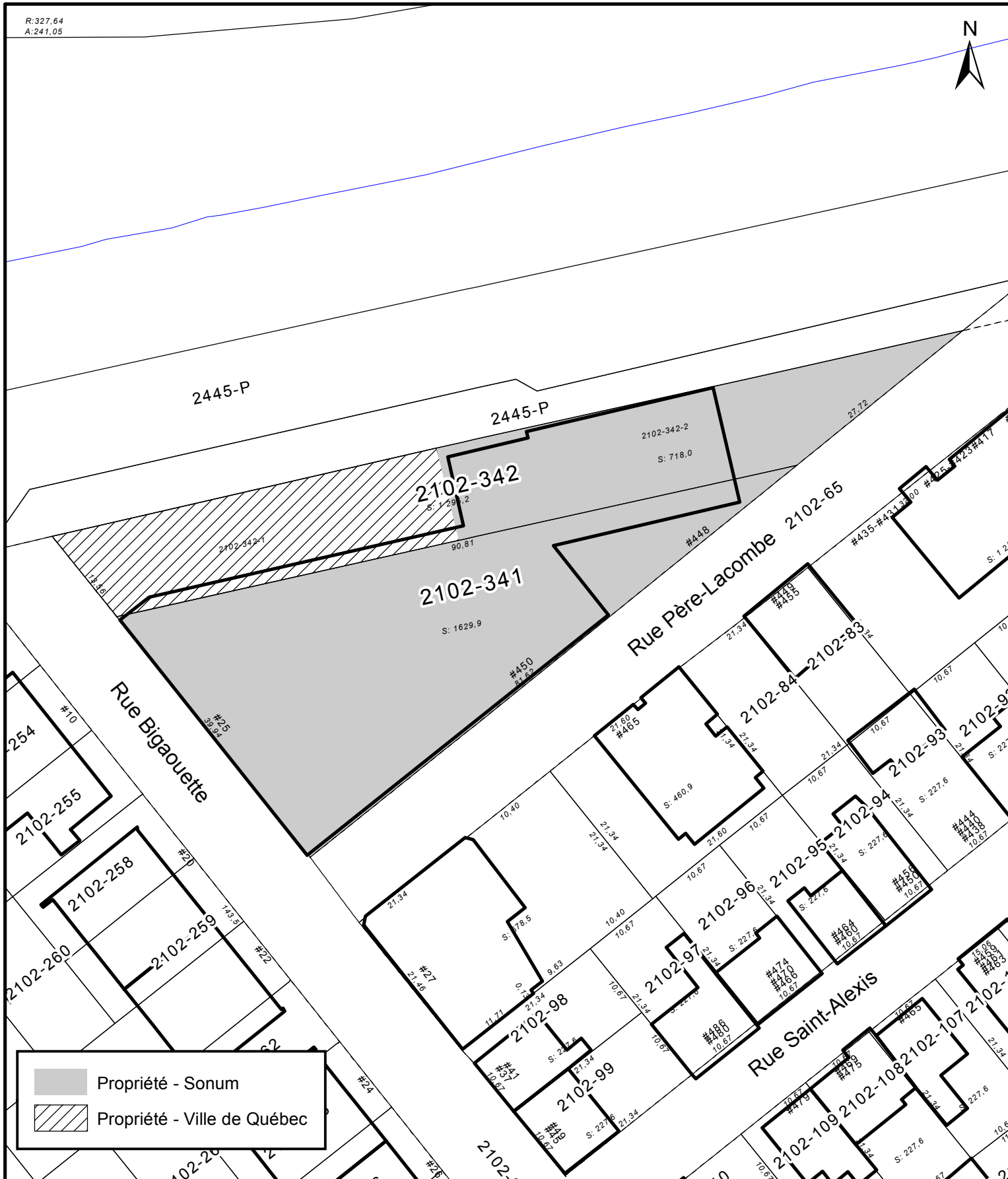
No du règlement : R.C.A.IV.Q. 4



Préparé par : M.M.

No du plan : RCA1VQ4PC28

Échelle : \_\_\_\_\_

\_\_\_\_\_  
Directeur  
Service de l'aménagement du territoire



	Propriété - Sonum
	Propriété - Ville de Québec



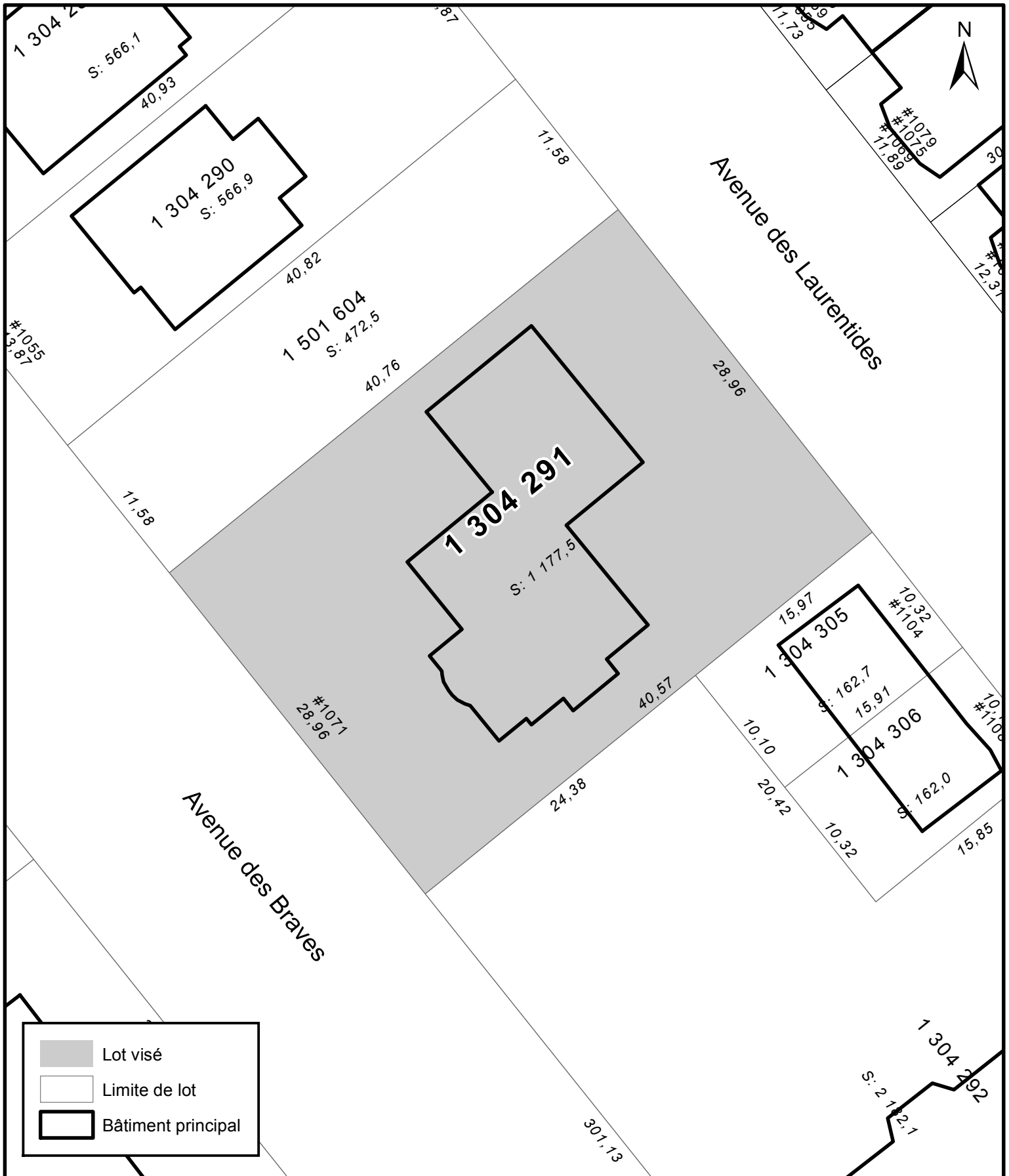
**ANNEXE IV**  
 LOT NUMÉRO 2102-341 et 2102-342  
 TERRITOIRE SUR LEQUEL L'OCCUPATION DE BÂTIMENTS OU AUTRES OUVRAGES EST PERMISE




SERVICE DE LA PLANIFICATION  
 ET DE LA COORDINATION DE  
 L'AMÉNAGEMENT DU TERRITOIRE

No du règlement : R.C.A.IV.Q. 4  
 Préparé par : É.B.

No du plan : RCA1VQPC29  
 Échelle : 1:650





 Lot visé  
 Limite de lot  
 Bâtiment principal



SERVICE DE LA PLANIFICATION  
ET DE LA COORDINATION DE  
L'AMÉNAGEMENT DU TERRITOIRE

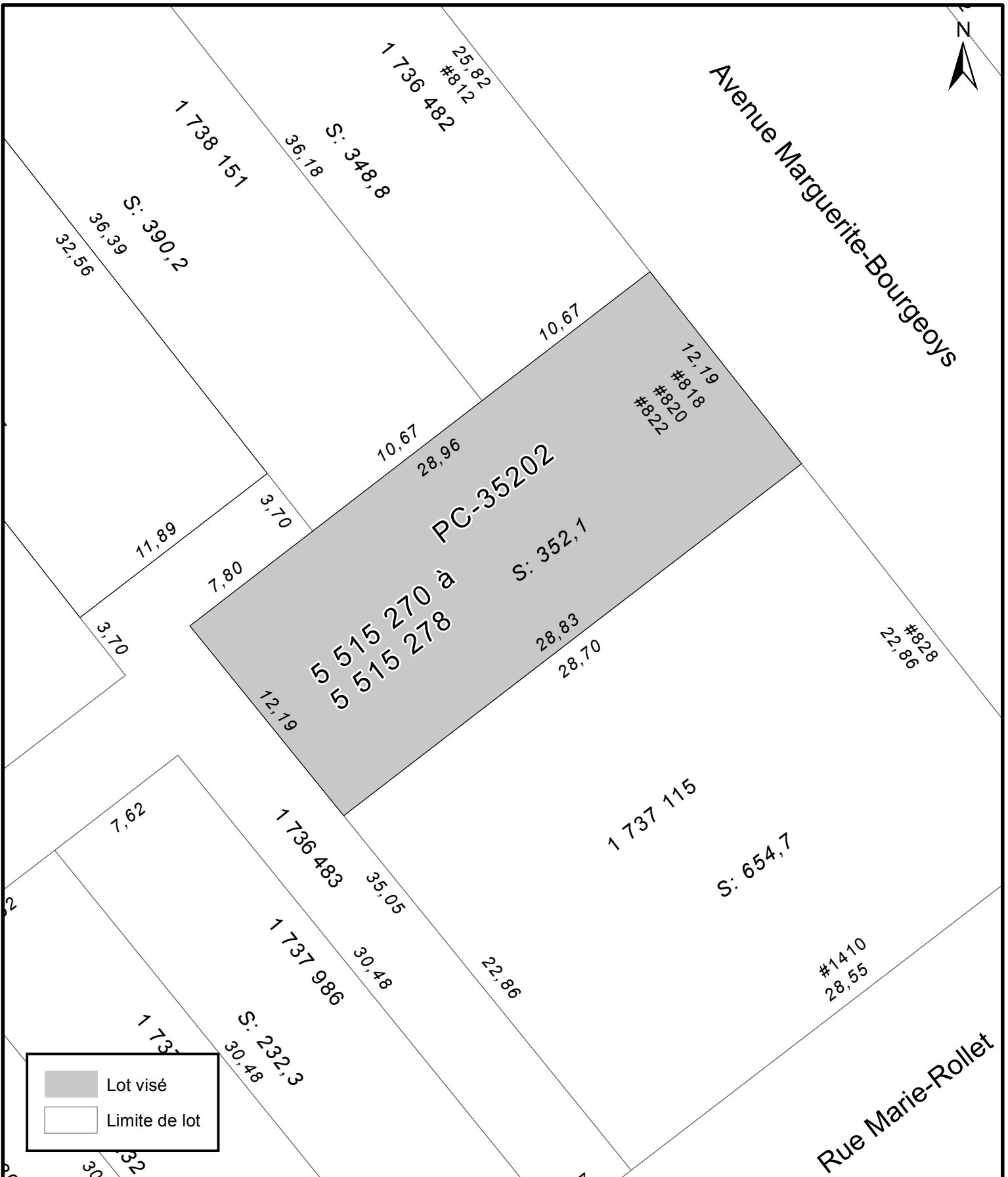
**ANNEXE IV**  
**LOT NUMÉRO 1304291 -**  
**TERRITOIRE SUR LEQUEL DES PLANS DE CONSTRUCTION PEUVENT ÊTRE APPROUVÉS**

No du règlement : R.C.A.IV.Q. 4

Préparé par : M.M.

No du plan : RCA1VQ4PC32

Échelle : 1:350



Lot visé  
 Limite de lot



SERVICE DE LA PLANIFICATION  
ET DE LA COORDINATION DE  
L'AMÉNAGEMENT DU TERRITOIRE

**ANNEXE IV**  
LOTS NUMÉRO 5515270 À 5515278 -  
TERRITOIRE SUR LEQUEL DES PLANS DE CONSTRUCTION PEUVENT ÊTRE APPROUVÉS

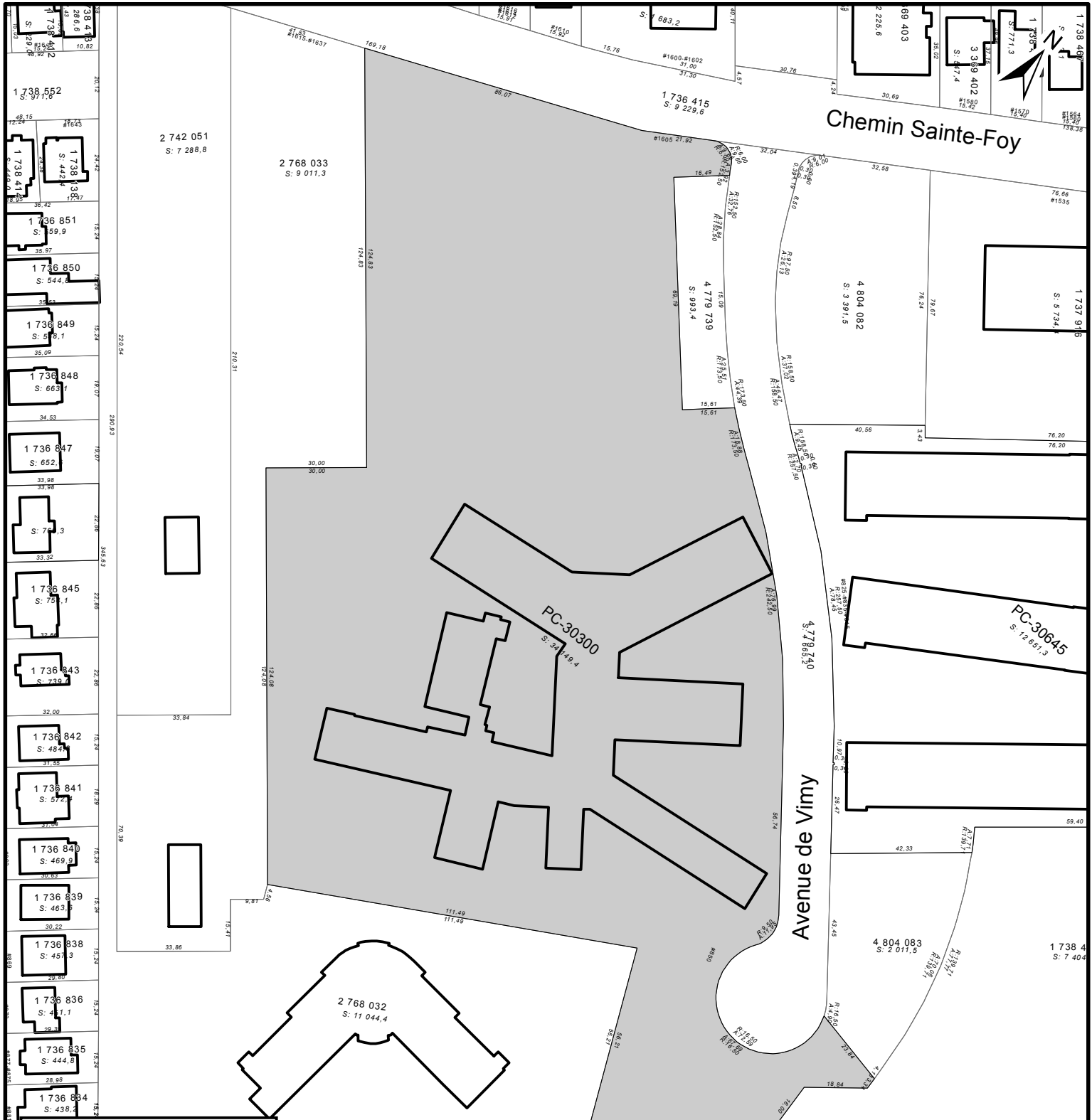
No du règlement : R.C.A.IV.Q. 4

Préparé par : M.M.

No du plan : RCA1VQ4PC33

Échelle : 1:250





Lot visé  
 Limite de lot  
 Bâtiment principal

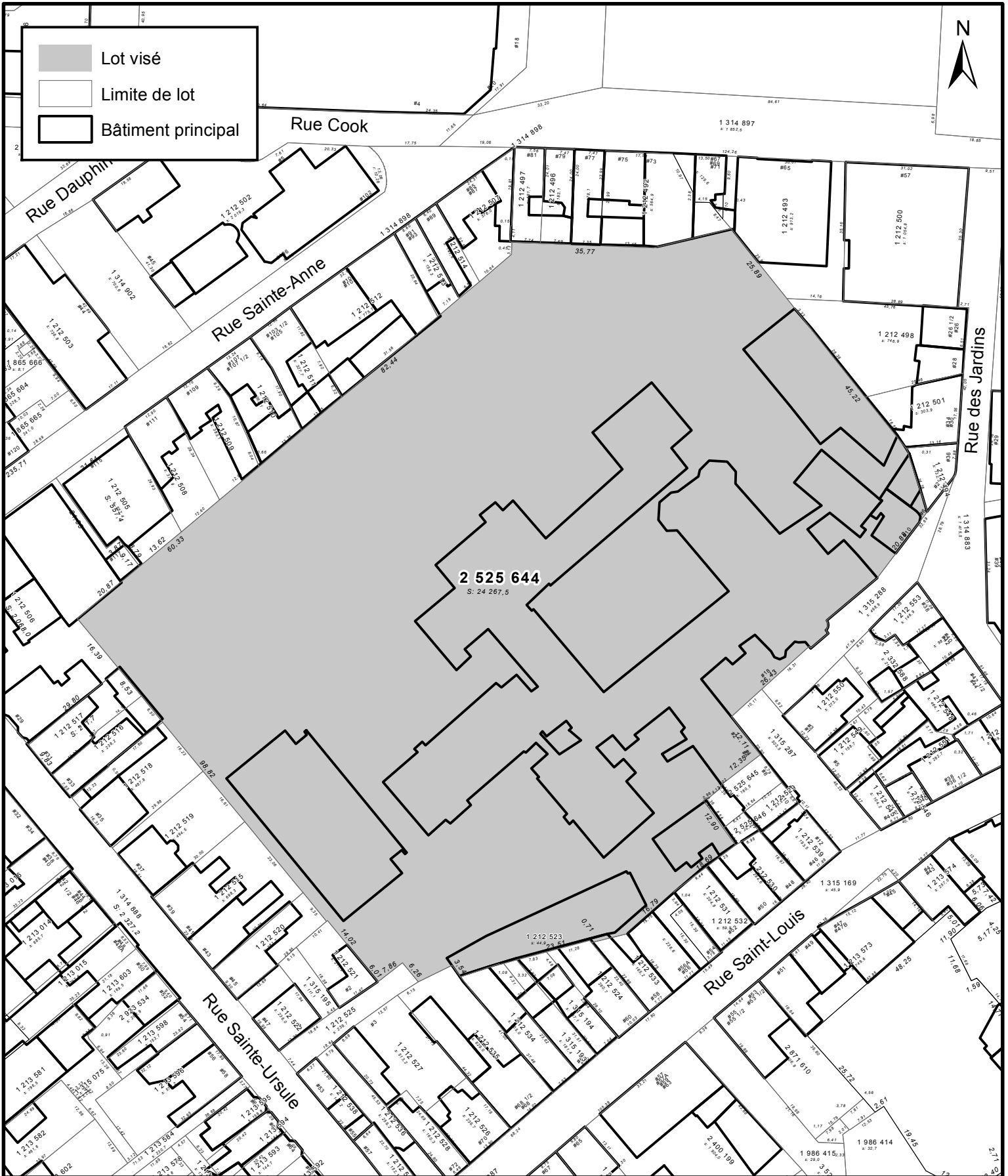


SERVICE DE LA PLANIFICATION  
ET DE LA COORDINATION DE  
L'AMÉNAGEMENT DU TERRITOIRE

**ANNEXE IV**  
**LOT NUMÉRO - 4970991**  
**TERRITOIRE SUR LEQUEL DES PLANS DE CONSTRUCTION PEUVENT ÊTRE APPROUVÉS**

No du règlement :   R.C.A.IV.Q. 4    
 Préparé par :           M.M.          

No du plan :           RCA1VQ4PC35            
 Échelle :           1:1 600



Lot visé  
 Limite de lot  
 Bâtiment principal



**2 525 644**  
S: 24 267,5



SERVICE DE LA PLANIFICATION  
ET DE LA COORDINATION DE  
L'AMÉNAGEMENT DU TERRITOIRE

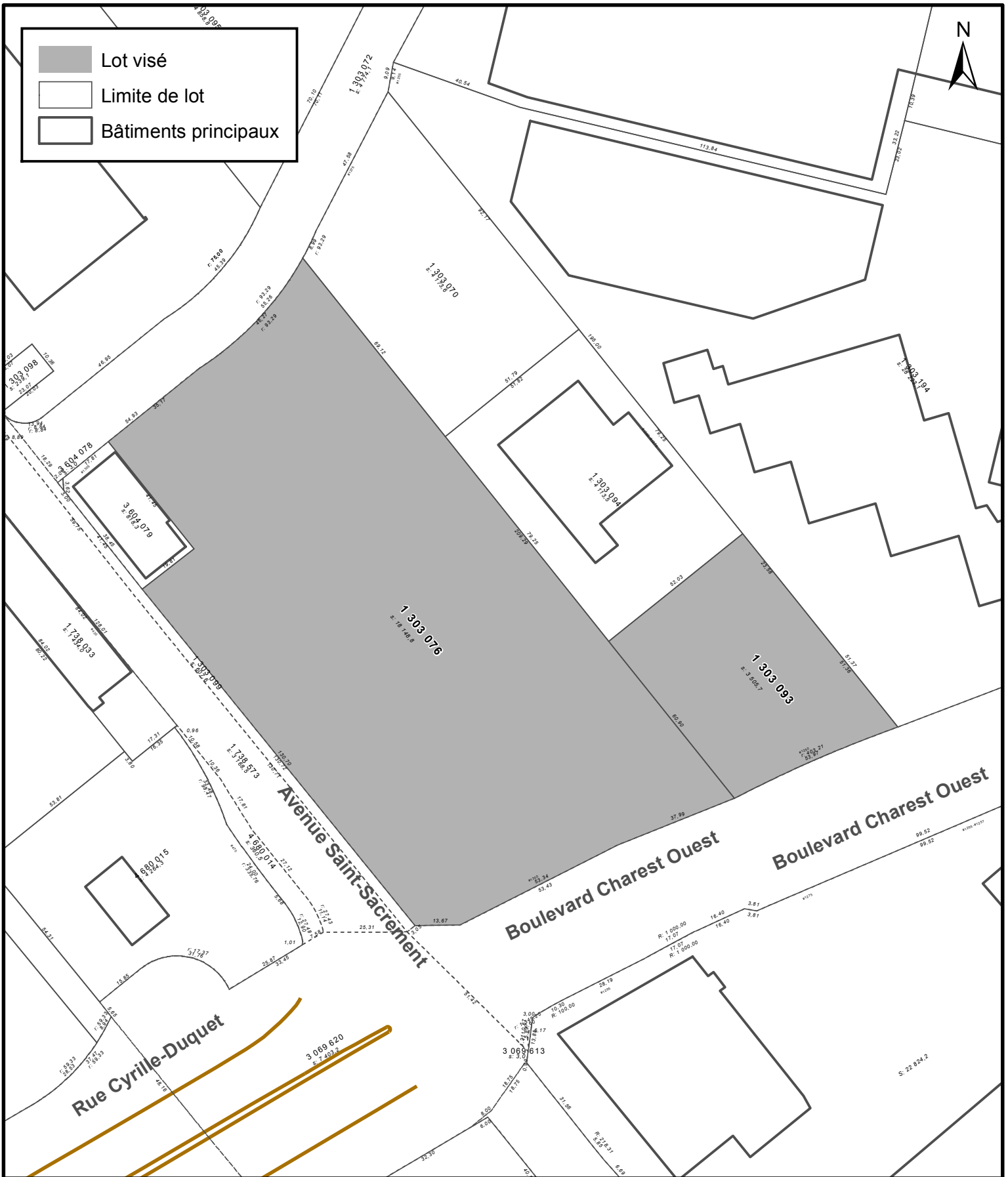
**ANNEXE IV**  
**LOT NUMÉRO 2525644 -**  
**TERRITOIRE SUR LEQUEL DES PLANS DE CONSTRUCTION PEUVENT ÊTRE APPROUVÉS**

No du règlement : R.C.A.IV.Q. 4

Préparé par : M.M.

No du plan : RCA1VQ4PC37

Échelle : 1:1 250



SERVICE DE LA PLANIFICATION  
ET DE LA COORDINATION DE  
L'AMÉNAGEMENT DU TERRITOIRE

**ANNEXE IV**  
**LOTS NUMÉROS 1303076 ET 1303093 -**  
**TERRITOIRE SUR LEQUEL DES PLANS DE CONSTRUCTION PEUVENT ÊTRE APPROUVÉS**

No du règlement : R.C.A.IV.Q. 4

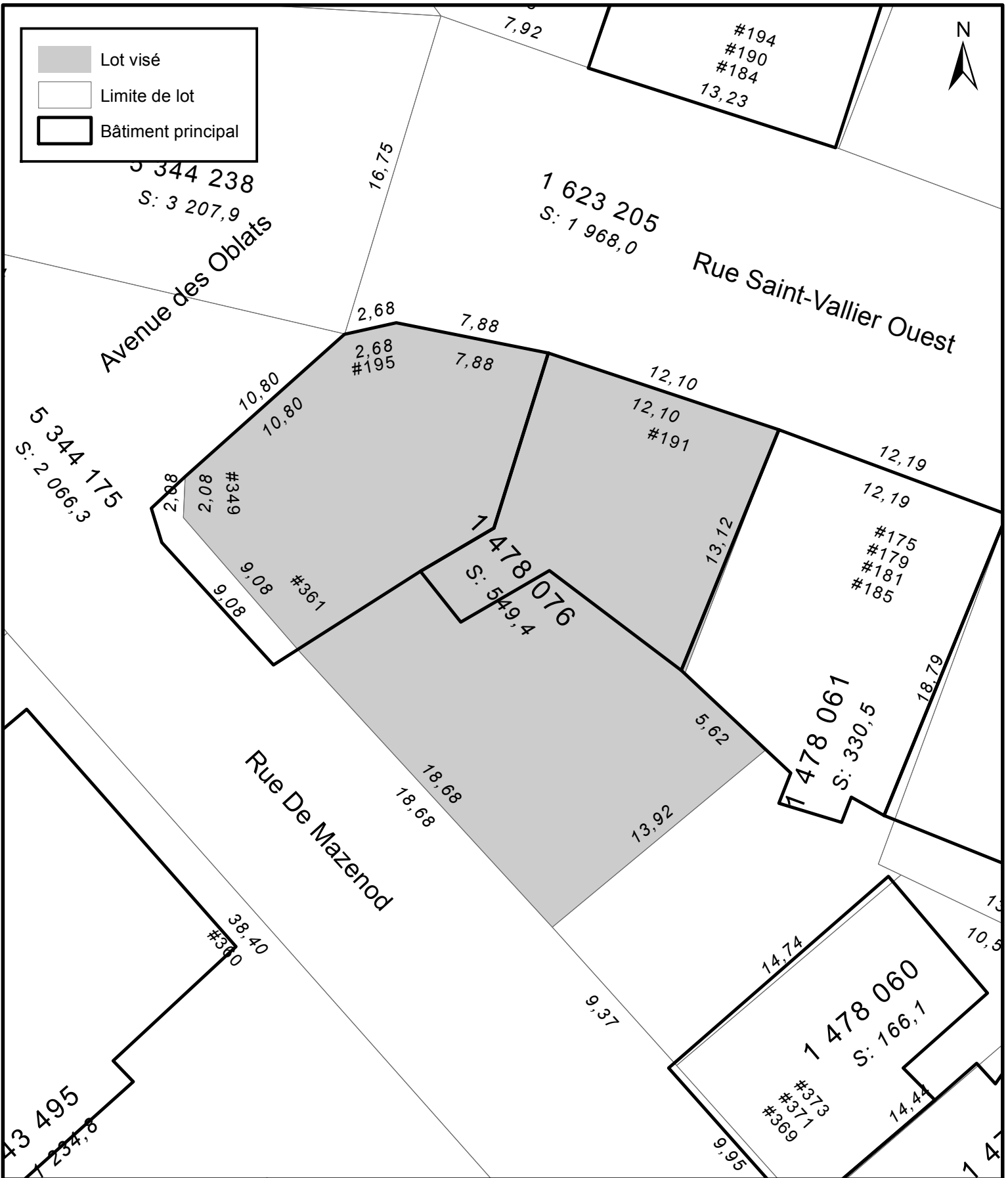
Préparé par : M.M.

No du plan : RCA1VQ4PC38

Échelle : 1:1 500



Lot visé  
 Limite de lot  
 Bâtiment principal



SERVICE DE LA PLANIFICATION  
 ET DE LA COORDINATION DE  
 L'AMÉNAGEMENT DU TERRITOIRE  
 ET DE L'ENVIRONNEMENT

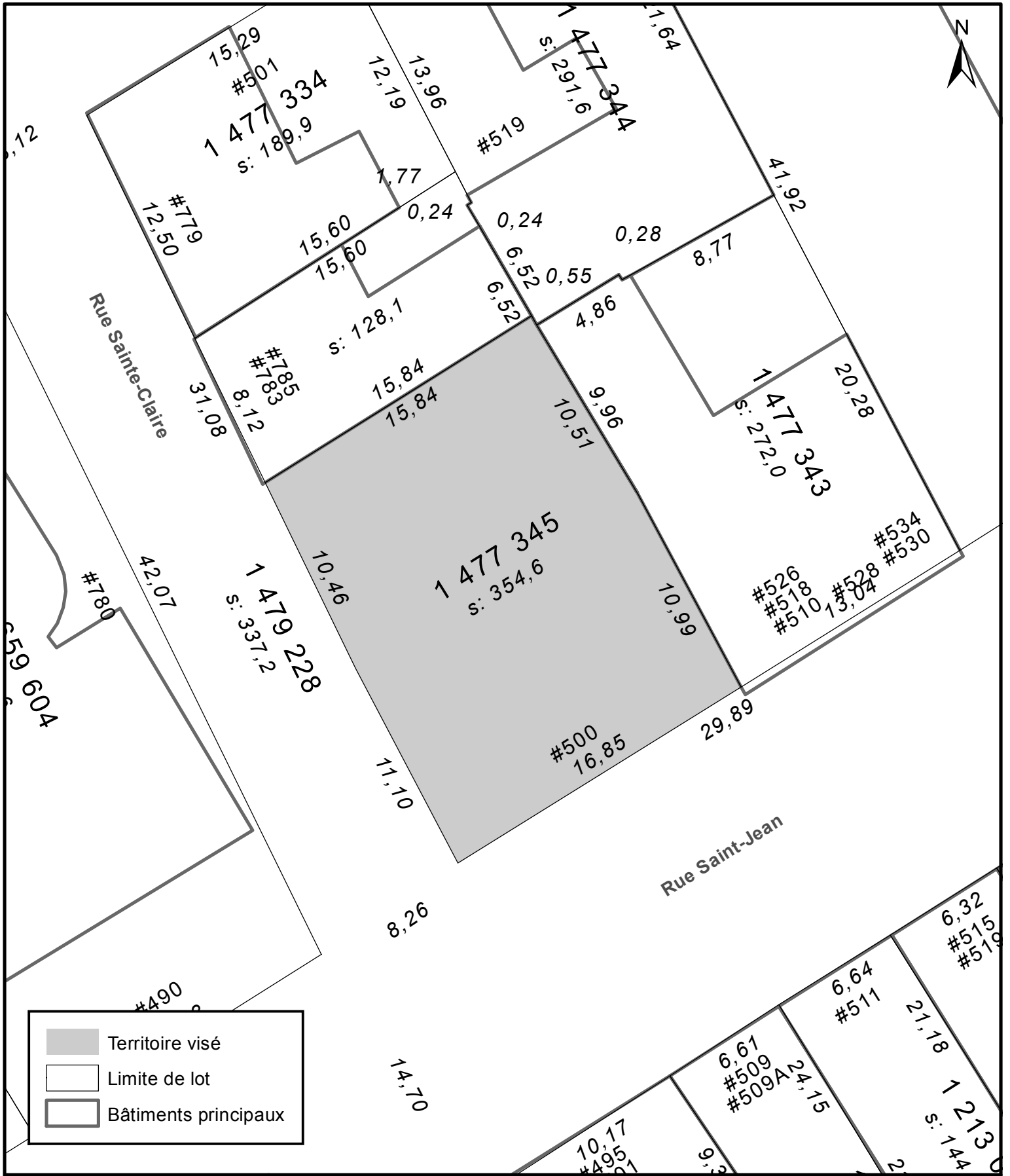
**ANNEXE IV**  
**LOT NUMÉRO 1478076 -**  
**TERRITOIRE SUR LEQUEL DES PLANS DE CONSTRUCTION PEUVENT ÊTRE APPROUVÉS**

No du règlement : R.C.A.IV.Q. 4

Préparé par : M.M.

No du plan : RCA1VQ4PC41

Échelle : 1:250



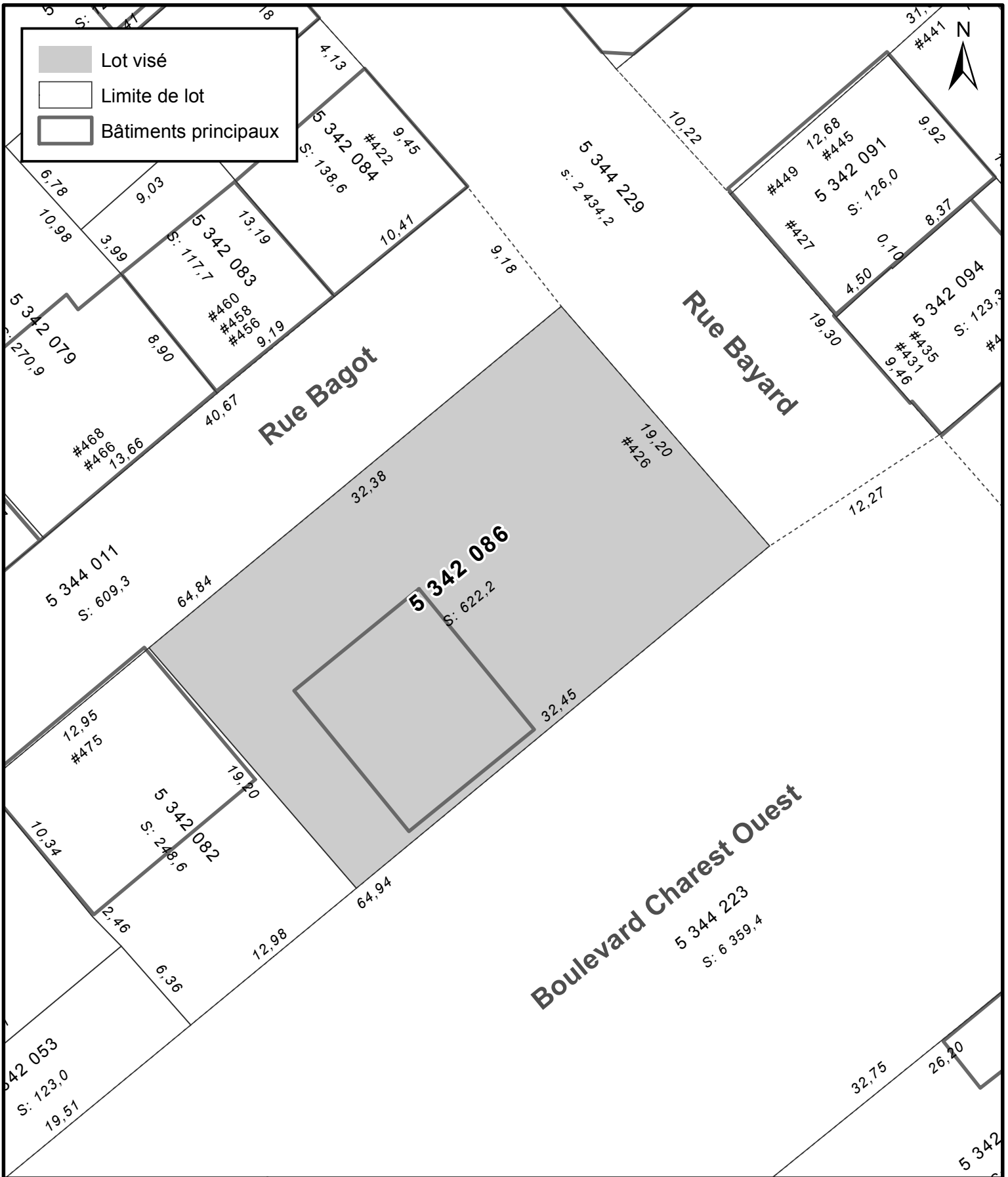
Territoire visé  
 Limite de lot  
 Bâtiments principaux

  
**VILLE DE QUÉBEC**  
 SERVICE DE LA PLANIFICATION  
 DE L'AMÉNAGEMENT  
 ET DE L'ENVIRONNEMENT

**ANNEXE IV**  
**LOT NUMÉRO 1 477 345 -**  
**TERRITOIRE SUR LEQUEL UNE PERMISSION D'OCCUPATION PEUT ÊTRE PERMISE**

No du règlement : R.C.A.IV.Q. 4      No du plan : RCA1VQ4PC42  
 Préparé par : O.A.      Échelle : 1:250





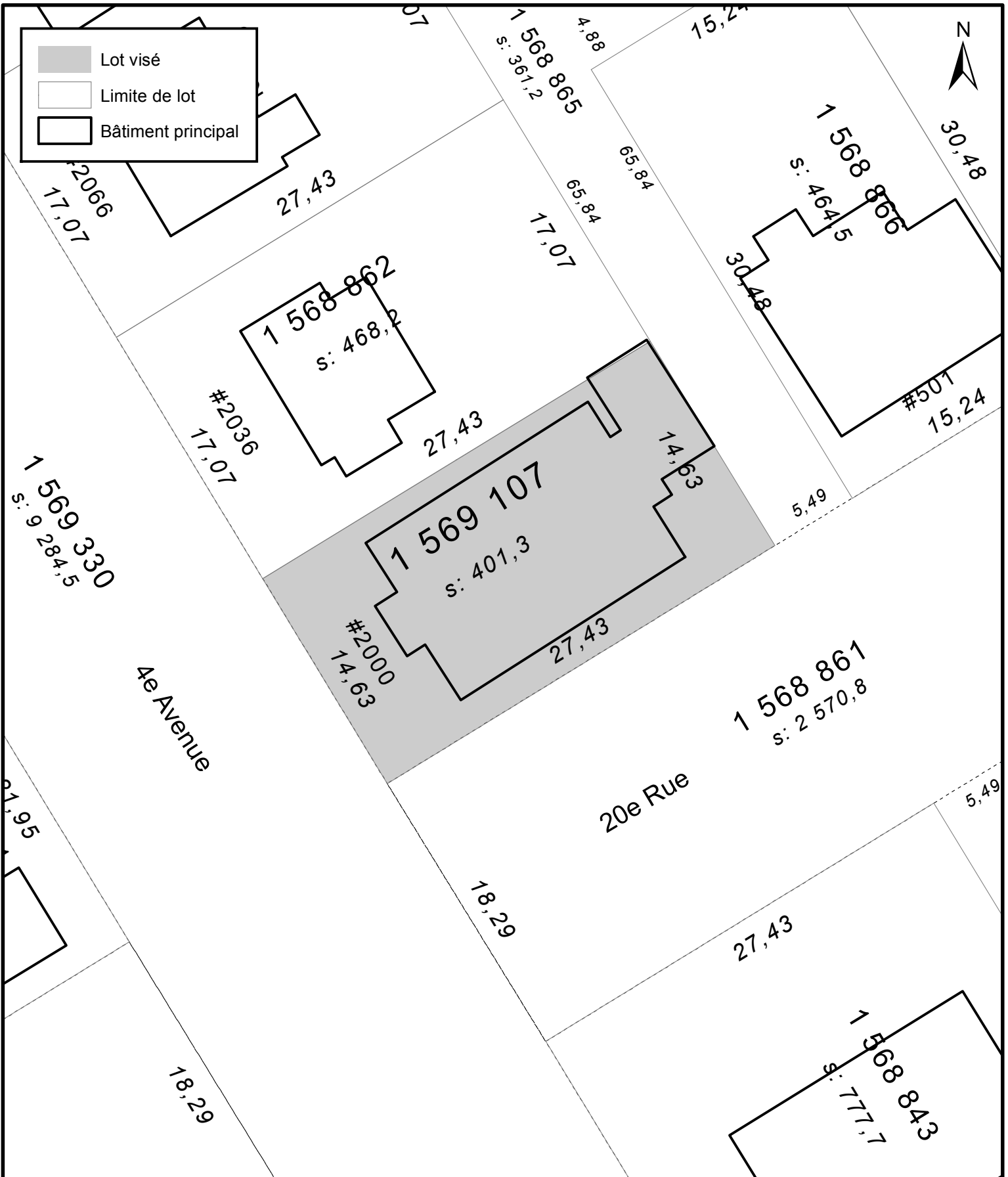
**VILLE DE QUÉBEC**

SERVICE DE LA PLANIFICATION  
ET DE LA COORDINATION DE  
L'AMÉNAGEMENT DU TERRITOIRE  
ET DE L'ENVIRONNEMENT

**ANNEXE IV**  
**LOT NUMÉRO 5342086 -**  
**TERRITOIRE SUR LEQUEL DES PLANS DE CONSTRUCTION PEUVENT ÊTRE APPROUVÉS**

No du règlement : R.C.A.IV.Q. 4      No du plan : RCA1VQ4PC43  
Préparé par : M.M.      Échelle : 1:300

Lot visé  
 Limite de lot  
 Bâtiment principal



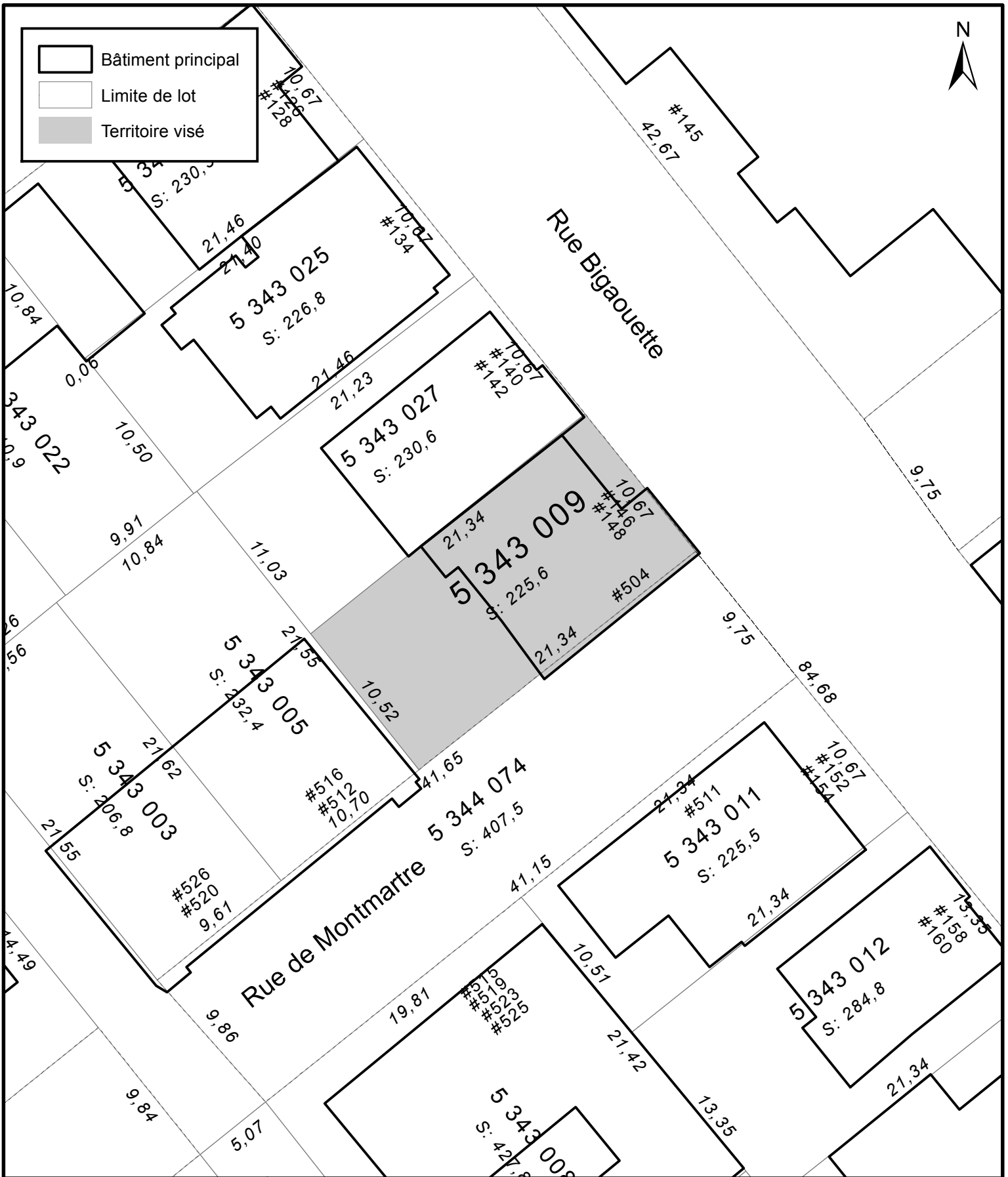
  
**VILLE DE QUÉBEC**  
 SERVICE DE LA PLANIFICATION  
 DE L'AMÉNAGEMENT ET  
 DE L'ENVIRONNEMENT

**ANNEXE IV**  
**LOT NUMÉRO 1 569 107 -**  
**TERRITOIRE SUR LEQUEL UNE PERMISSION D'OCCUPATION PEUT ÊTRE PERMISE**

No du règlement : R.C.A.IV.Q. 4      No du plan : RCA1VQ4PC46  
 Préparé par : M.M.      Échelle : 1:300



- Bâtiment principal
- Limite de lot
- Territoire visé



ANNEXE IV

LOT NUMÉRO 5 343 009 ET PARTIE DU LOT NUMÉRO 5 344 074 -  
TERRITOIRE SUR LEQUEL UNE PERMISSION D'OCCUPATION PEUT ÊTRE PERMISE



SERVICE DE LA PLANIFICATION  
DE L'AMÉNAGEMENT ET  
DE L'ENVIRONNEMENT

No du règlement : R.C.A.IV.Q. 4

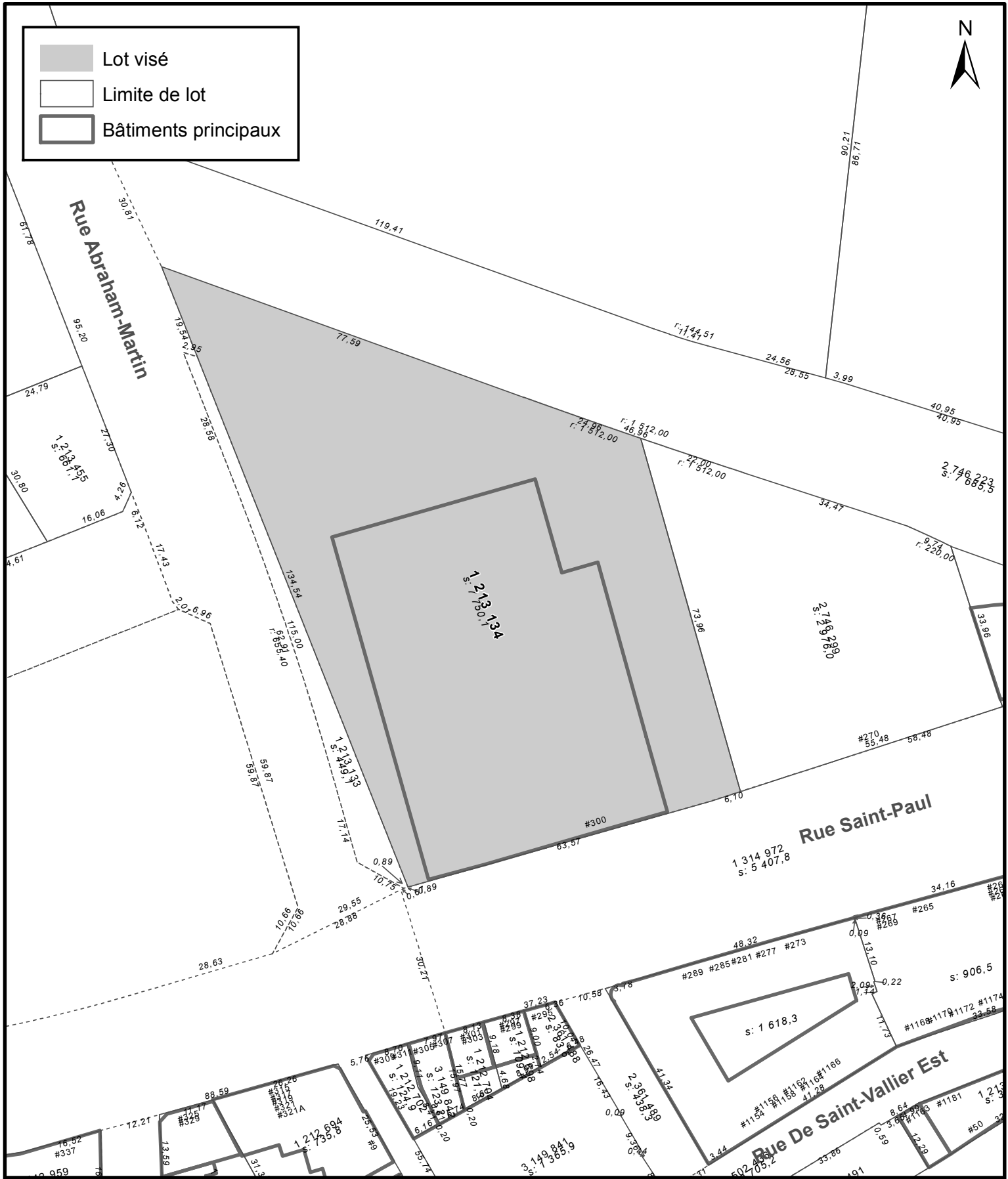
Préparé par : M.B.

No du plan : RCA1VQ4PC47

Échelle : 1:300



Lot visé  
 Limite de lot  
 Bâtiments principaux



**ANNEXE IV**





**LOT NUMÉRO 1213134 -  
TERRITOIRE SUR LEQUEL DES PLANS DE CONSTRUCTION PEUVENT ÊTRE APPROUVÉS**

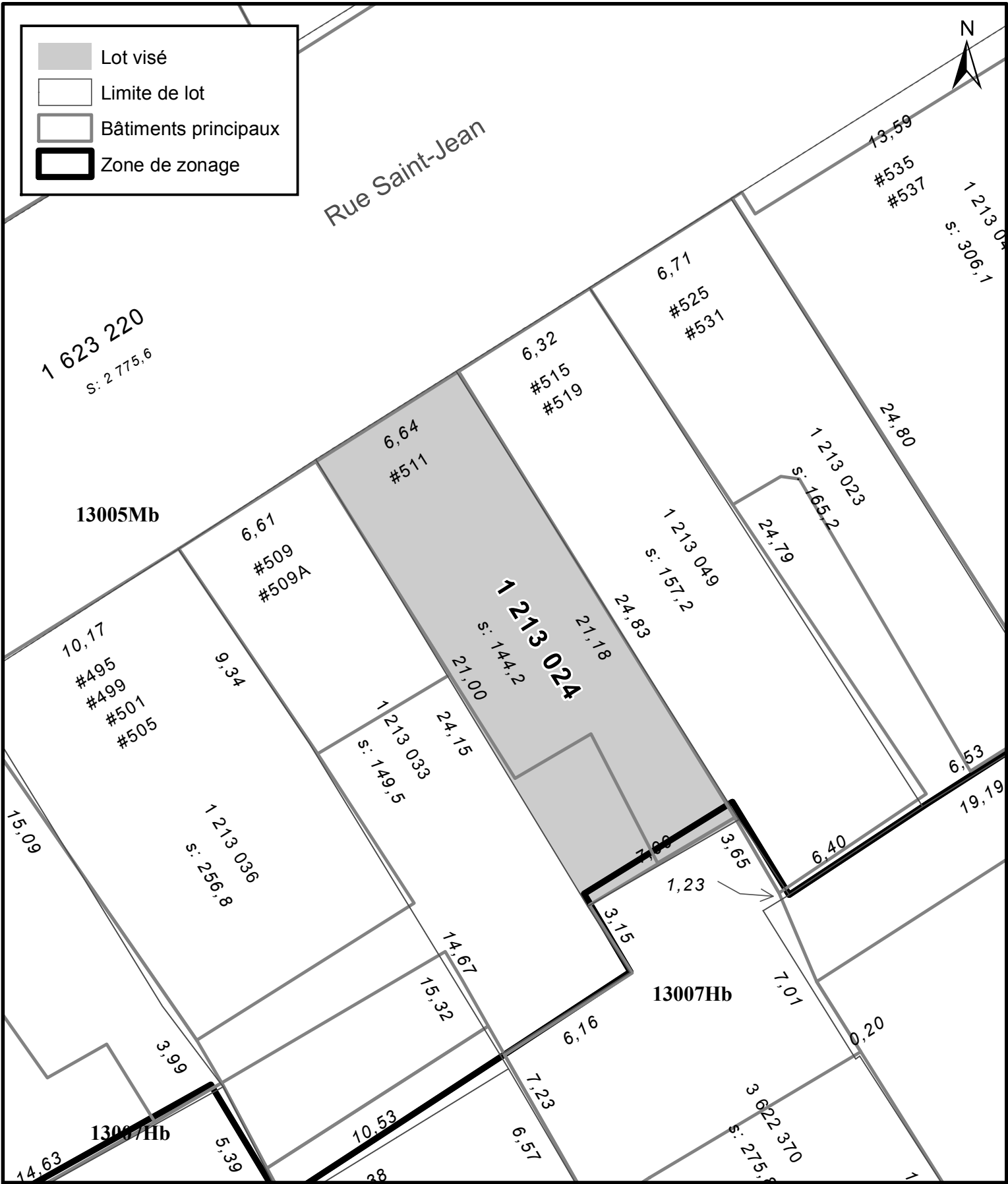


SERVICE DE LA PLANIFICATION  
DE L'AMÉNAGEMENT ET  
DE L'ENVIRONNEMENT

No du règlement : R.C.A.IV.Q. 4  
Préparé par : M.M.

No du plan : RCA1VQ4PC50  
Échelle : 1:1 000

-  Lot visé
-  Limite de lot
-  Bâtiments principaux
-  Zone de zonage



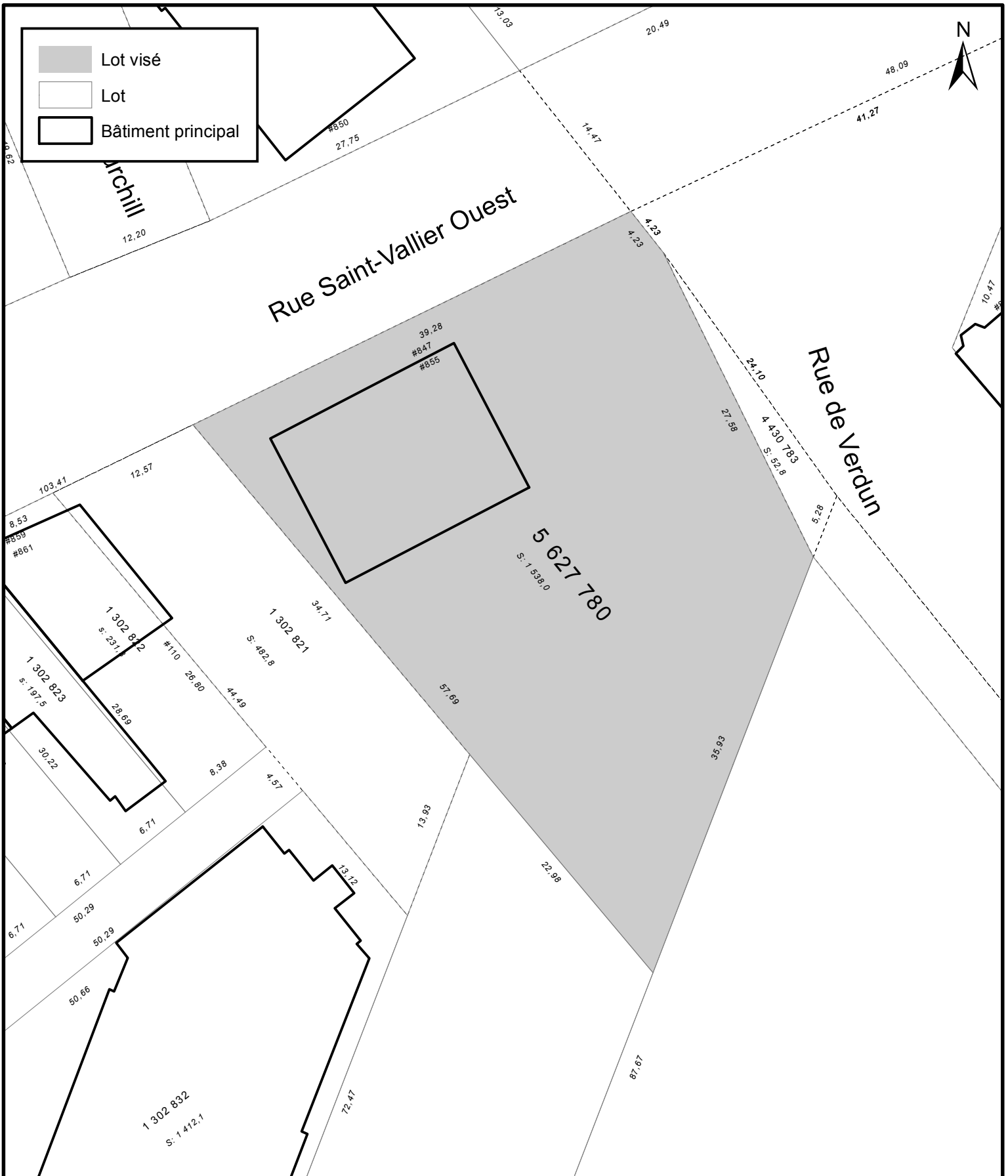
**VILLE DE QUÉBEC**



SERVICE DE LA PLANIFICATION  
DE L'AMÉNAGEMENT ET  
DE L'ENVIRONNEMENT

**ANNEXE IV**  
**LOT NUMÉRO 1213024 -**  
**TERRITOIRE SUR LEQUEL UNE PERMISSION D'OCCUPATION PEUT ÊTRE PERMISE**

No du règlement : R.C.A.IV.Q. 4      No du plan : RCA1VQ4PC51  
 Préparé par : M.M.      Échelle : 1:200



SERVICE DE LA PLANIFICATION  
DE L'AMÉNAGEMENT ET  
DE L'ENVIRONNEMENT

**ANNEXE IV**  
**LOT NUMÉRO 5 627 780 -**  
**TERRITOIRE SUR LEQUEL UNE PERMISSION D'OCCUPATION PEUT ÊTRE PERMISE**

No du règlement : R.C.A.IV.Q. 4




Préparé par : M.M.

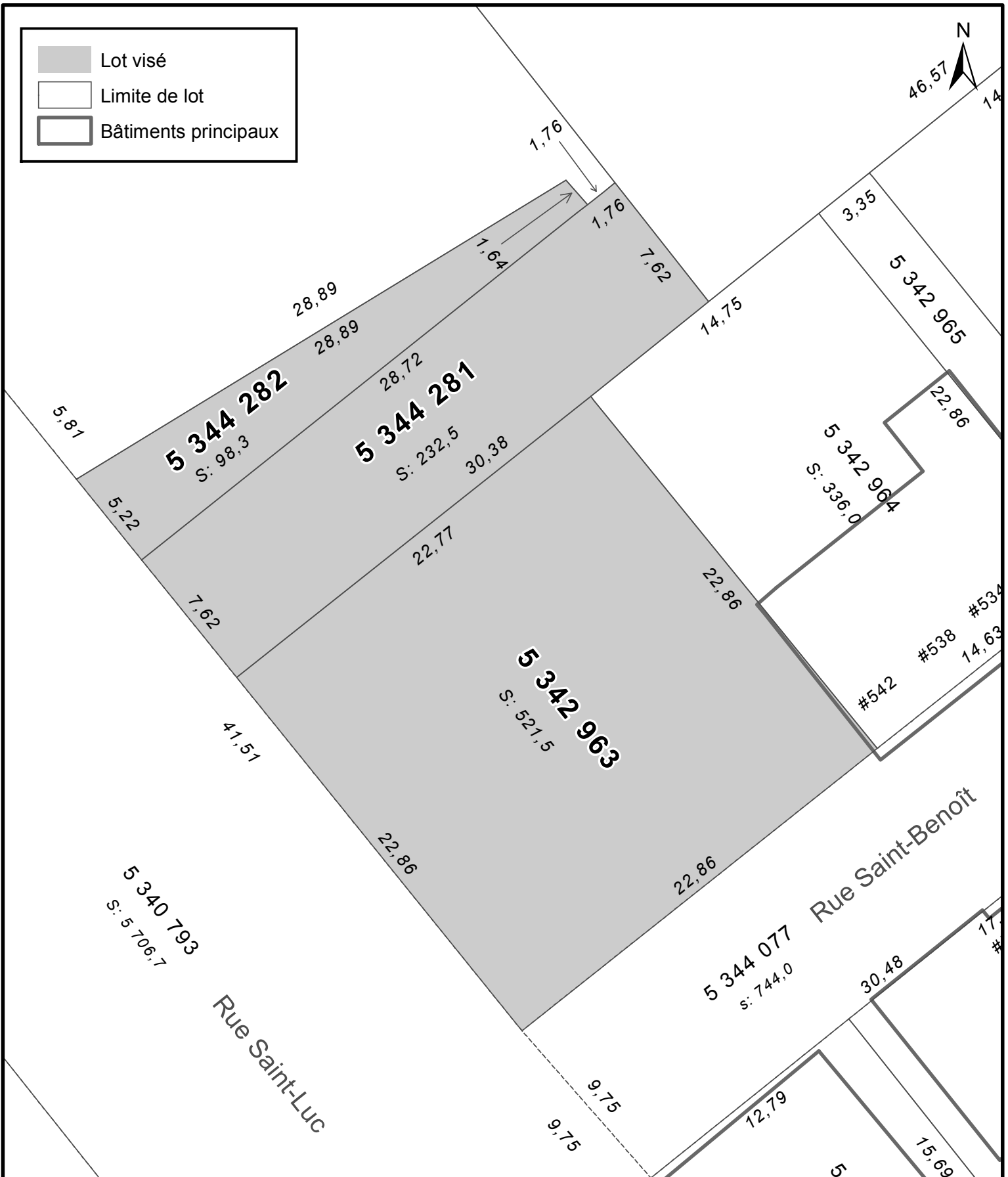
No du plan : RCA1VQ4PC52

Échelle : 1:400





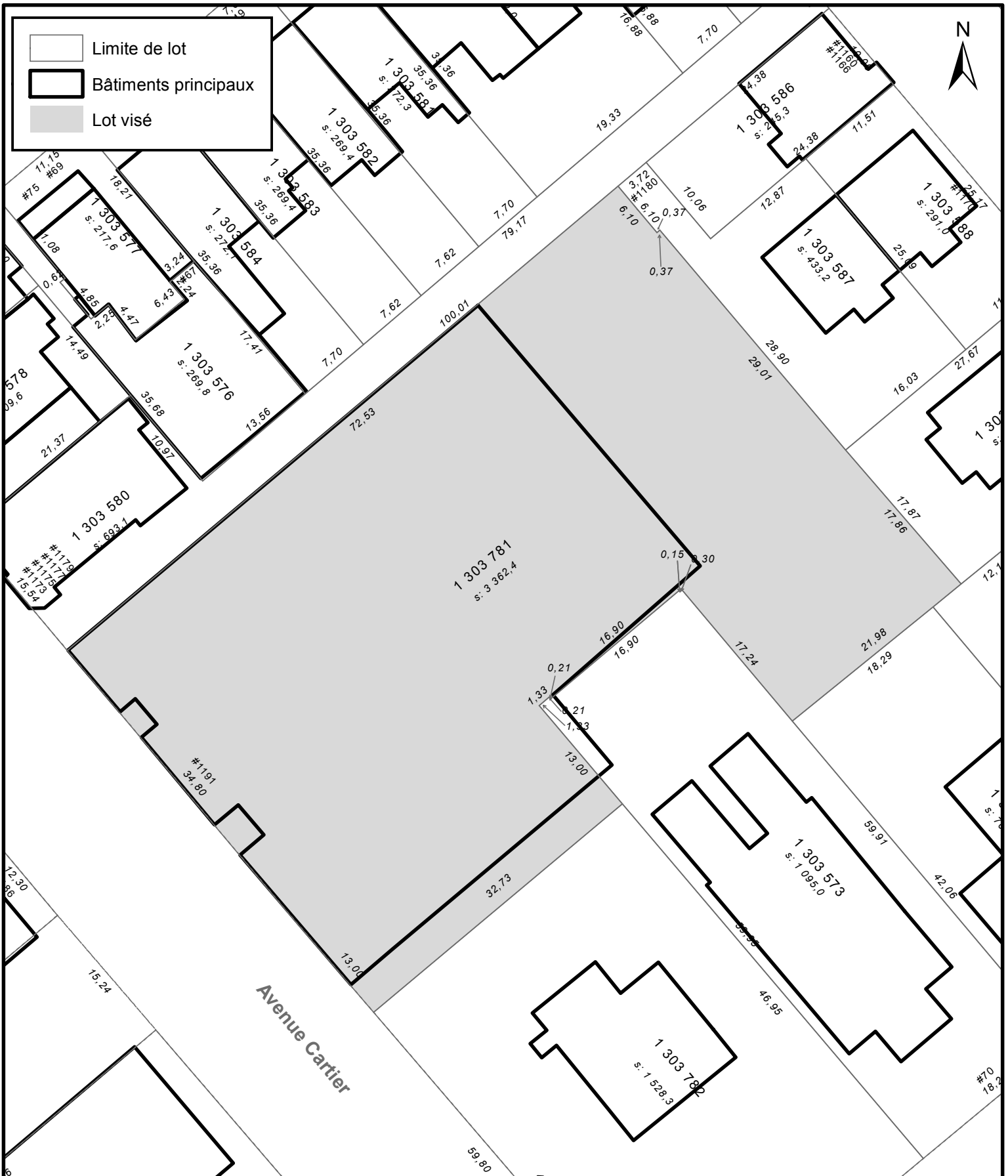
 Lot visé  
 Limite de lot  
 Bâtiments principaux






  
**VILLE DE QUÉBEC**  
 SERVICE DE LA PLANIFICATION  
 DE L'AMÉNAGEMENT ET  
 DE L'ENVIRONNEMENT

**ANNEXE IV**  
**LOTS NUMÉROS 5 342 963, 5 344 281, 5 344 282 -**  
**TERRITOIRE SUR LEQUEL DES PLANS DE CONSTRUCTION PEUVENT ÊTRE APPROUVÉS**

No du règlement : <u>R.C.A.IV.Q. 4</u>	No du plan : <u>RCA1VQ4PC54</u>
Préparé par : <u>M.M.</u>	Échelle : <u>1:250</u>



**ANNEXE IV**  
**LOT NUMÉRO 1 303 781 -**  
**TERRITOIRE SUR LEQUEL UNE PERMISSION D'OCCUPATION PEUT ÊTRE PERMISE**

 Lot visé  
 Limite de lot  
 Bâtiments principaux

Saint-André

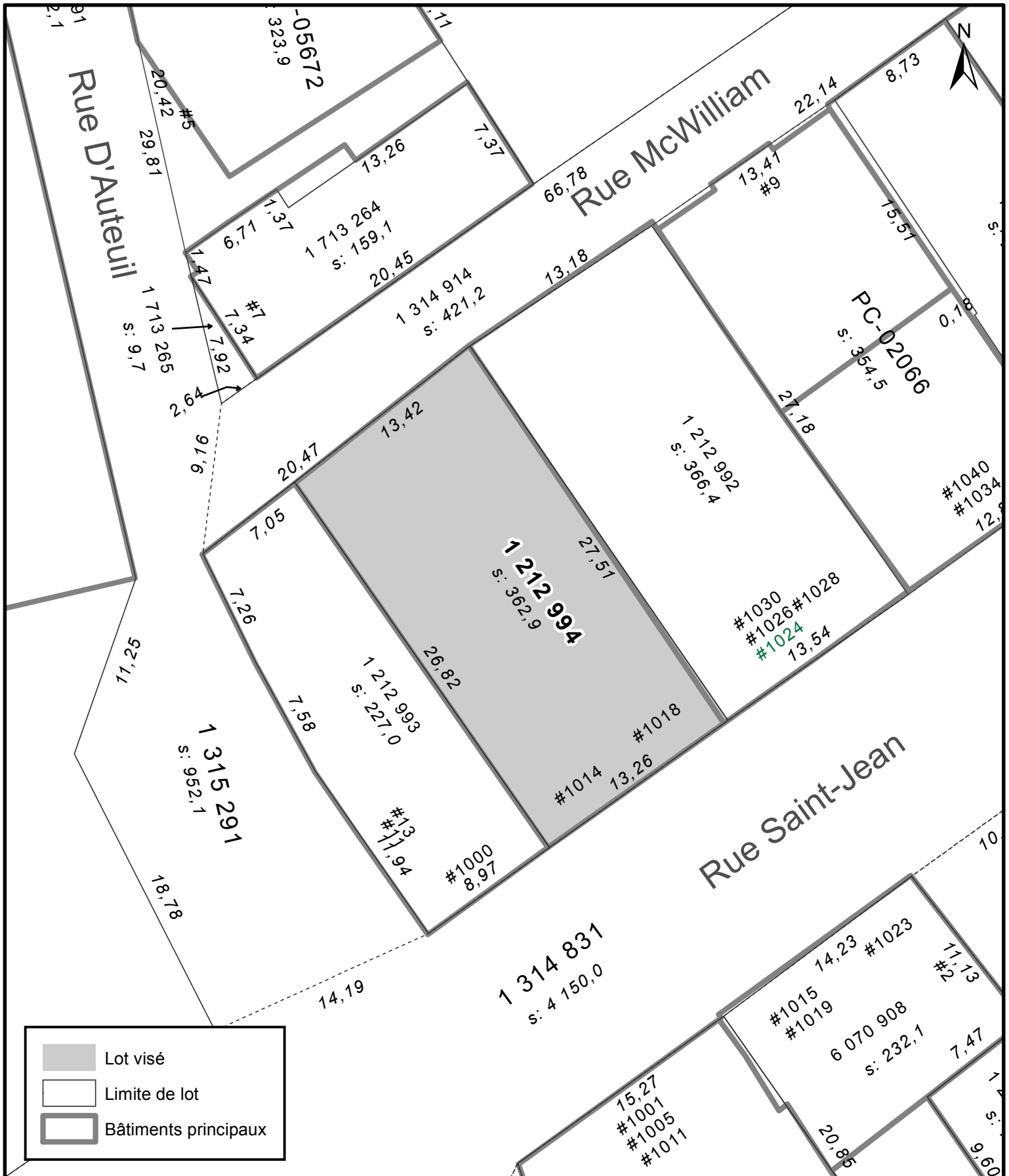
1 314 970  
s: 6 065,5






  
**VILLE DE QUÉBEC**  
 SERVICE DE LA PLANIFICATION  
 DE L'AMÉNAGEMENT ET  
 DE L'ENVIRONNEMENT

**ANNEXE IV**  
**LOT NUMÉRO 1 212 982 -**  
**TERRITOIRE SUR LEQUEL UNE PERMISSION D'OCCUPATION PEUT ÊTRE PERMISE**

No du règlement : <u>R.C.A.IV.Q. 4</u>	No du plan : <u>RCA1VQ4PC56</u>
Préparé par : <u>M.M.</u>	Échelle : <u>1:300</u>



-  Lot visé
-  Limite de lot
-  Bâtiments principaux




**VILLE DE QUÉBEC**

SERVICE DE LA PLANIFICATION  
DE L'AMÉNAGEMENT ET  
DE L'ENVIRONNEMENT

**ANNEXE IV**  
**LOT NUMÉRO 1 212 994 -**  
**TERRITOIRE SUR LEQUEL UNE PERMISSION D'OCCUPATION PEUT ÊTRE PERMISE**

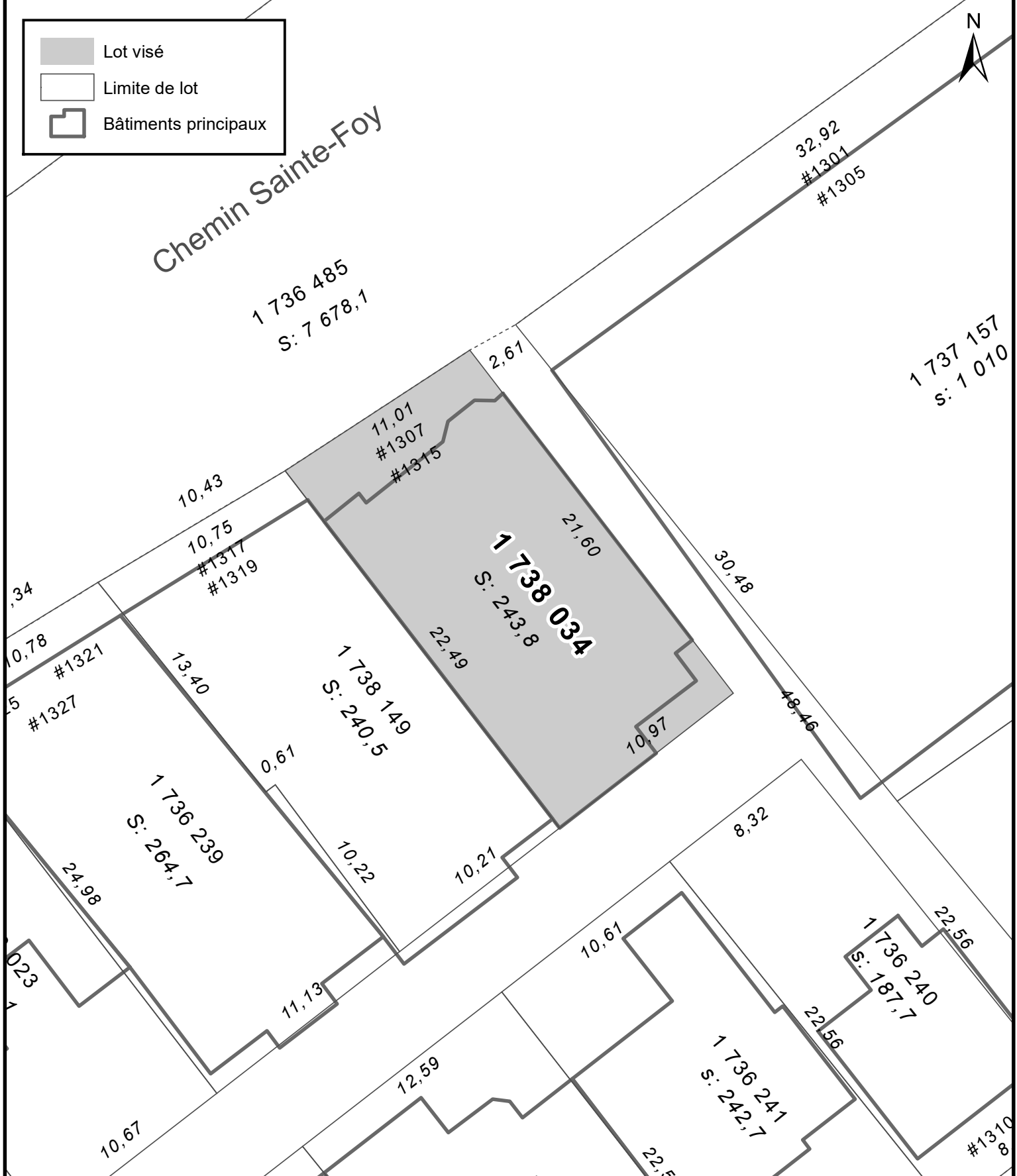
No du règlement : R.C.A.IV.Q. 4      No du plan : RCA1VQ4PC57

Préparé par : M.M.      Échelle : 1:300

 Lot visé  
 Limite de lot  
 Bâtiments principaux



Chemin Sainte-Foy



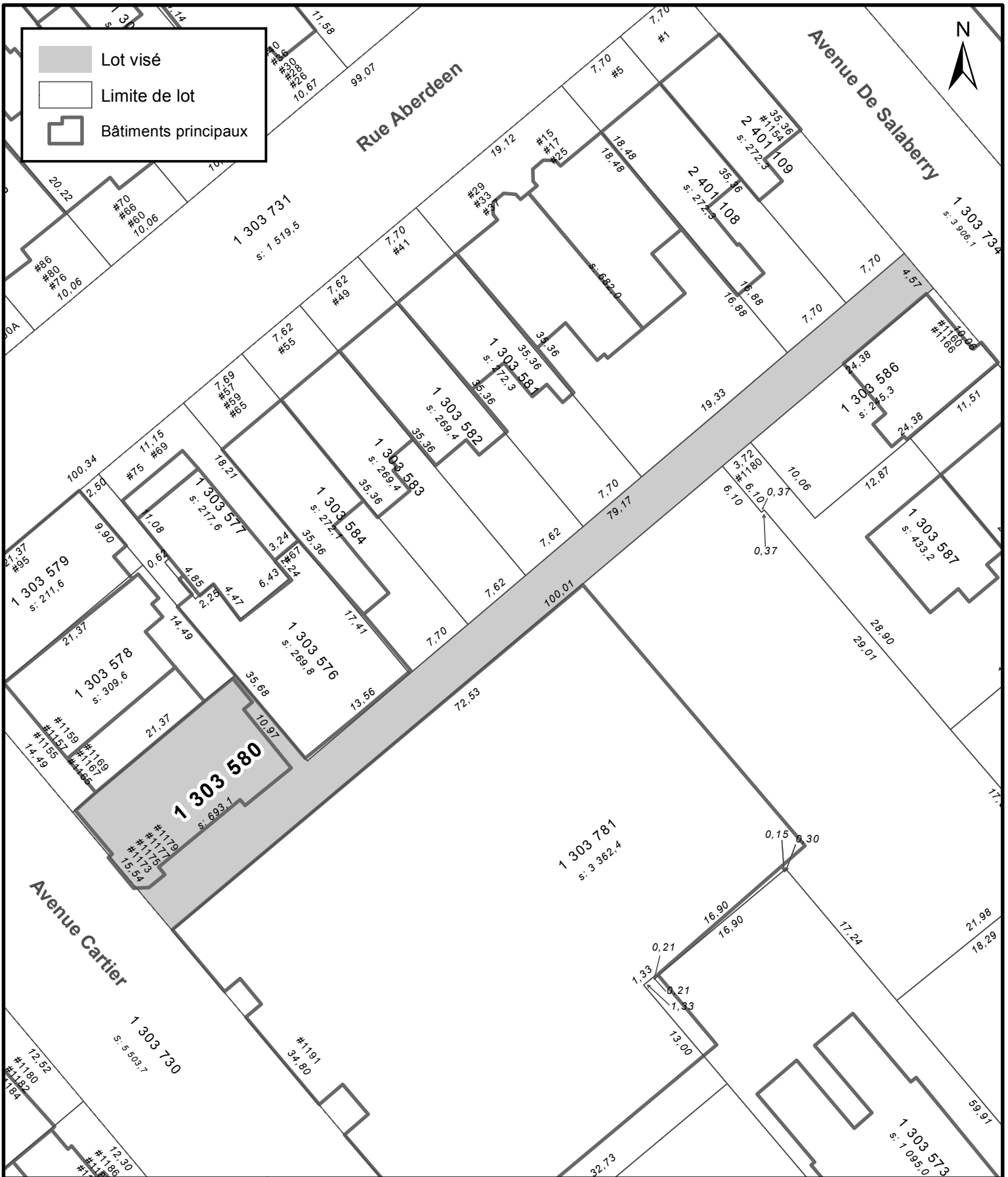
SERVICE DE LA PLANIFICATION  
DE L'AMÉNAGEMENT ET  
DE L'ENVIRONNEMENT

ANNEXE IV  
LOT NUMÉRO 1 738 034 -  
TERRITOIRE SUR LEQUEL UNE PERMISSION D'OCCUPATION PEUT ÊTRE PERMISE

No du règlement : R.C.A.IV.Q. 4  
Préparé par : M.M.

No du plan : RCA1VQ4PC58  
Échelle : 1:250  
Date du plan : 2020-08-06





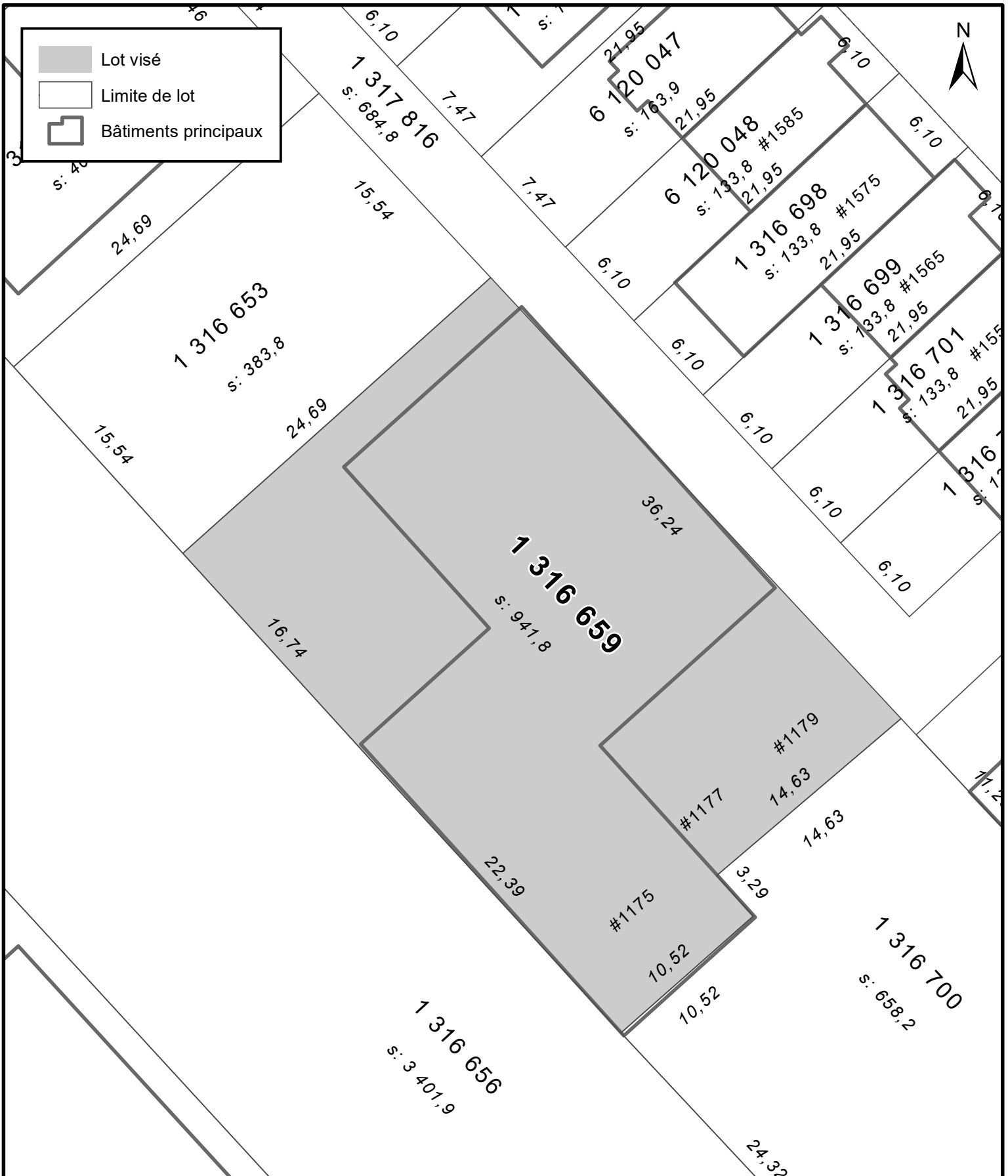
SERVICE DE LA PLANIFICATION  
DE L'AMÉNAGEMENT ET  
DE L'ENVIRONNEMENT

**ANNEXE IV**  
**LOT NUMÉRO 1 303 580 -**  
**TERRITOIRE SUR LEQUEL UNE PERMISSION D'OCCUPATION PEUT ÊTRE PERMISE**

No du règlement : R.C.A.IV.Q. 4  
Préparé par : M.M.

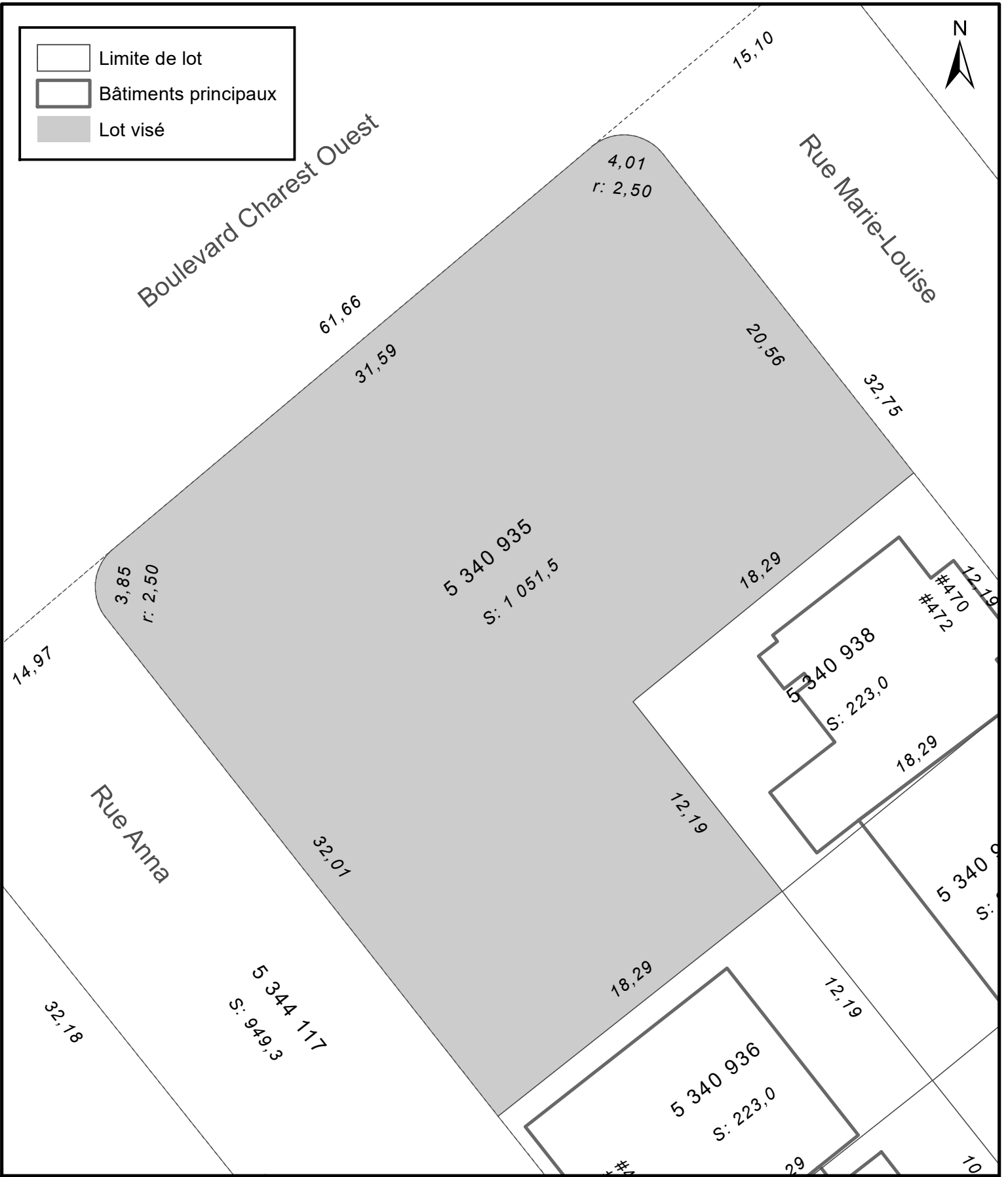
No du plan : RCA1VQ4PC59  
Échelle : 1:500





**ANNEXE IV**  
**LOT NUMÉRO 1 316 659 -**  
**TERRITOIRE SUR LEQUEL UNE PERMISSION D'OCCUPATION PEUT ÊTRE PERMISE**

Limite de lot  
 Bâtiments principaux  
 Lot visé



**VILLE DE QUÉBEC**  
 SERVICE DE LA PLANIFICATION  
 DE L'AMÉNAGEMENT ET  
 DE L'ENVIRONNEMENT

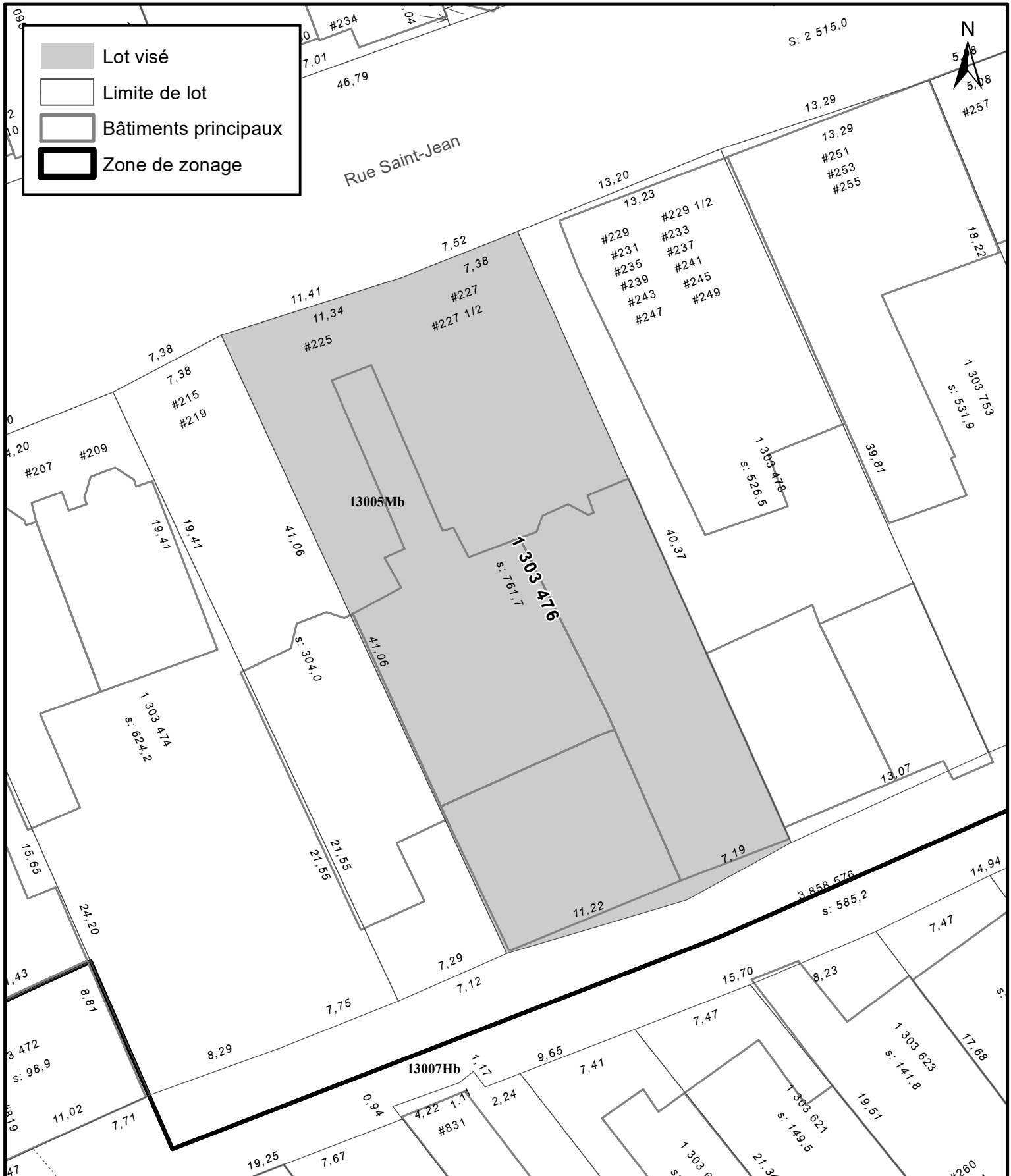
**ANNEXE IV**  
**LOT NUMÉRO 5340935 -**  
**TERRITOIRE SUR LEQUEL DES PLANS DE CONSTRUCTION PEUVENT ÊTRE APPROUVÉS**

No du règlement : R.C.A.IV.Q. 4  
 Préparé par : J.P.  
 No du plan : RCA1VQ4PC62  
 Échelle : 1:250









SERVICE DE LA PLANIFICATION  
DE L'AMÉNAGEMENT ET  
DE L'ENVIRONNEMENT

**ANNEXE IV**  
**LOT NUMÉRO 1 303 476 -**  
**TERRITOIRE SUR LEQUEL UNE PERMISSION D'OCCUPATION PEUT ÊTRE PERMISE**

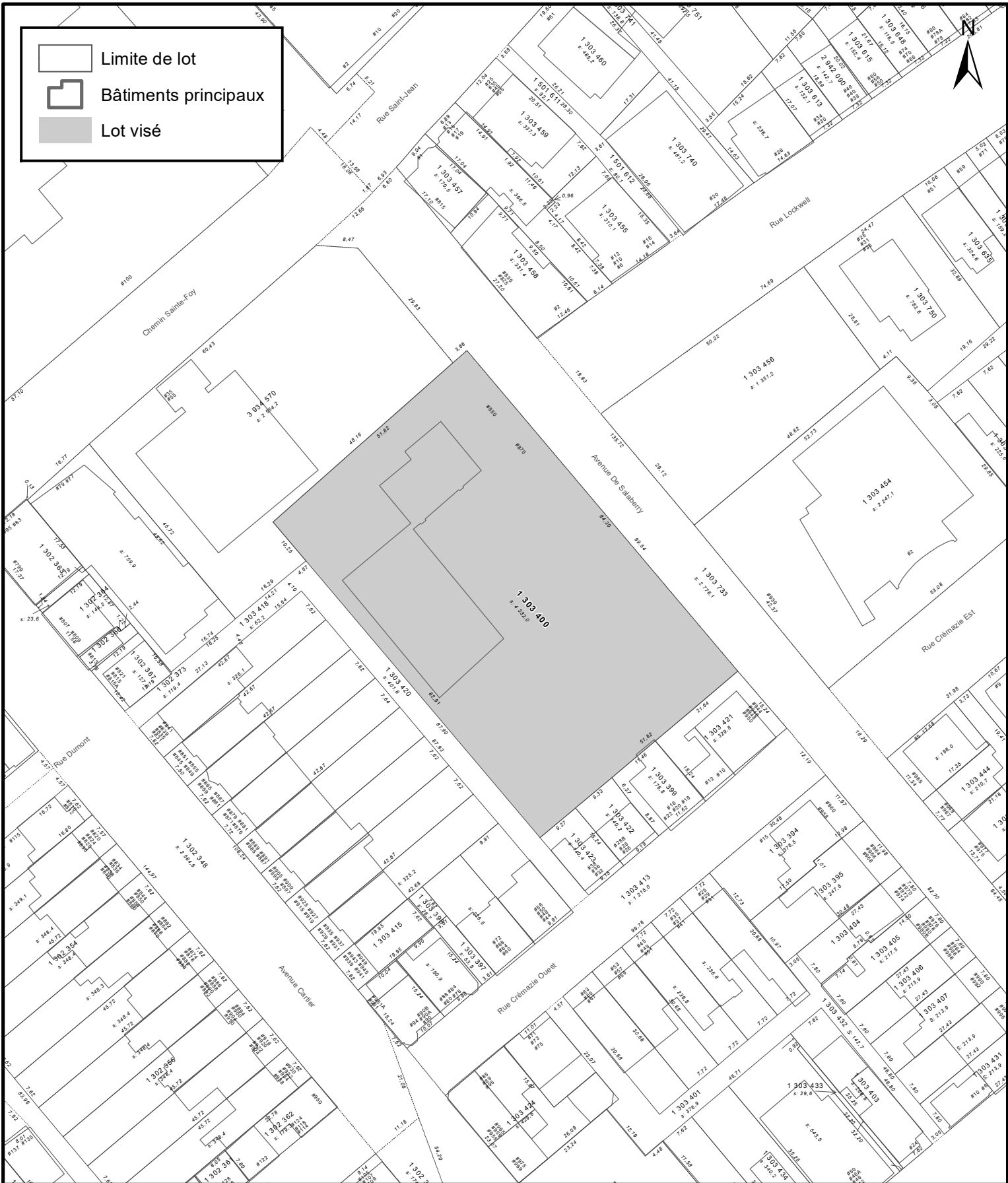
No du règlement : R.C.A.IV.Q. 4

Préparé par : S.R.

No du plan : RCA1VQ4PC64

Échelle : 1:300





Limite de lot  
 Bâtiments principaux  
 Lot visé



  
**VILLE DE QUÉBEC**  
 SERVICE DE LA PLANIFICATION  
 DE L'AMÉNAGEMENT ET  
 DE L'ENVIRONNEMENT

**ANNEXE IV**  
**LOT NUMÉRO 1 303 400 -**  
**TERRITOIRE SUR LEQUEL UNE PERMISSION D'OCCUPATION PEUT ÊTRE AUTORISÉE**

No du règlement : R.C.A.IV.Q. 4  
 Préparé par : S.R.  
 No du plan : RCA1VQPC67  
 Échelle : 1:1 000  
 Date du plan : 2023-10-20