

**SERVICE DE L'AMÉNAGEMENT  
DU TERRITOIRE  
DIVISION DE L'URBANISME**

**ANNEXE IV**  
**LOTS NUMÉROS 1314804 ET 1314805 -**  
**TERRITOIRE SUR LEQUEL DES PLANS DE CONSTRUCTION PEUVENT ÊTRE APPROUVÉS**

No du règlement : R.C.A.IV.Q. 4      No du plan : RCA1VQ4PC01  
Préparé par : M.M.      Échelle : 1:1 000

\_\_\_\_\_  
Directeur  
Service de l'aménagement du territoire



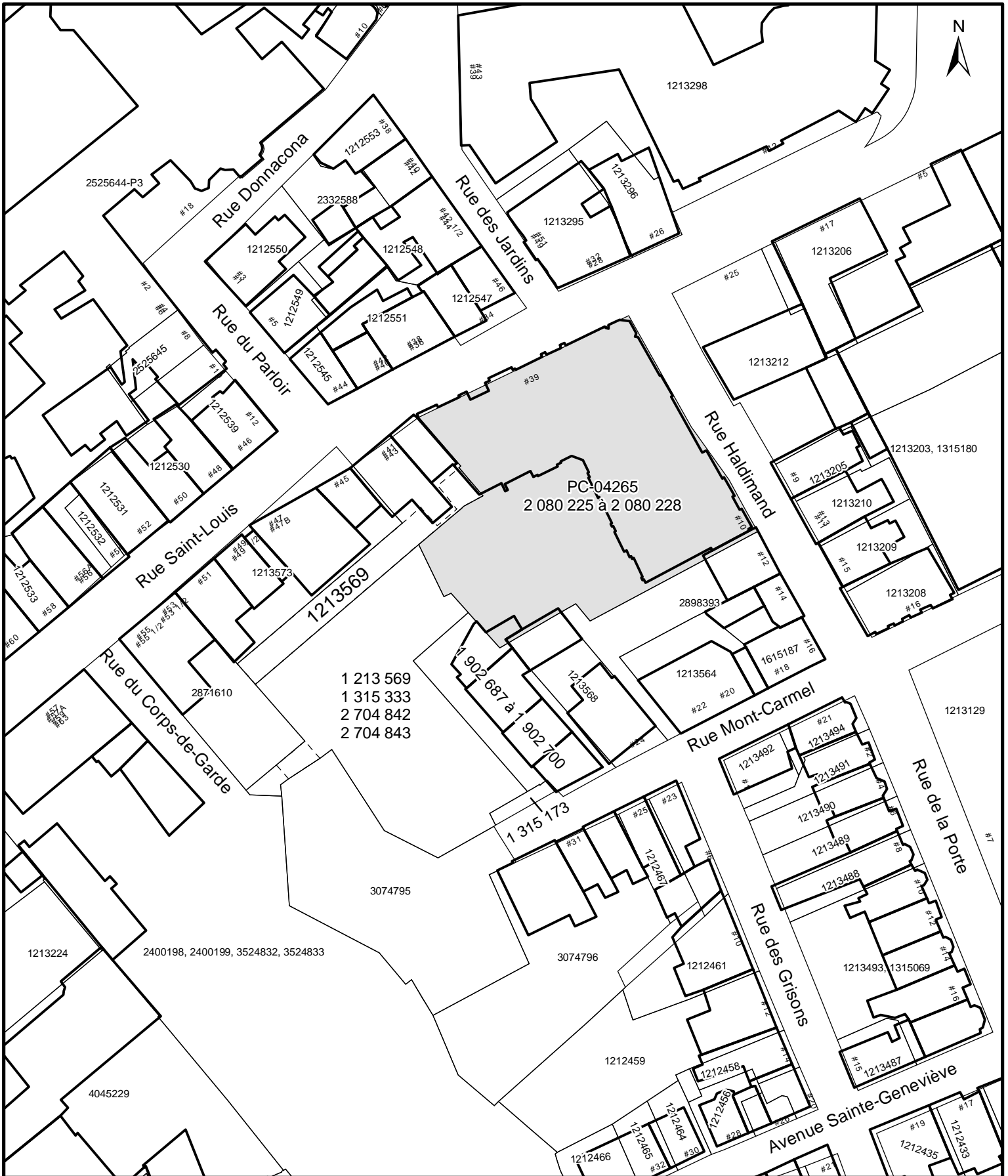


**SERVICE DE L'AMÉNAGEMENT  
DU TERRITOIRE  
DIVISION DE L'URBANISME**

**ANNEXE IV  
LOT NUMÉRO 1303795 -  
TERRITOIRE SUR LEQUEL DES PLANS DE CONSTRUCTION PEUVENT ÊTRE APPROUVÉS**

No du règlement : R.C.A.IV.Q. 4      No du plan : RCA1VQ4PC03  
 Préparé par : M.M.      Échelle : 1:500

\_\_\_\_\_  
 Directeur  
 Service de l'aménagement du territoire



VILLE DE  
**QUÉBEC**

**SERVICE DE L'AMÉNAGEMENT  
DU TERRITOIRE  
DIVISION DE L'URBANISME**

**ANNEXE IV**

**LOTS NUMÉROS 1213569, 1315333, 1902687 À 1902700, 2080225 À 2080228, 2704842  
ET 2704843 - TERRITOIRE SUR LEQUEL DES PLANS DE CONSTRUCTION PEUVENT ÊTRE APPROUVÉS**

No du règlement : R.C.A.IV.Q. 4      No du plan : RCA1VQ4PC04  
Préparé par : M.M.      Échelle : 1:1 000

\_\_\_\_\_  
Directeur  
Service de l'aménagement du territoire



VILLE DE  
**QUÉBEC**

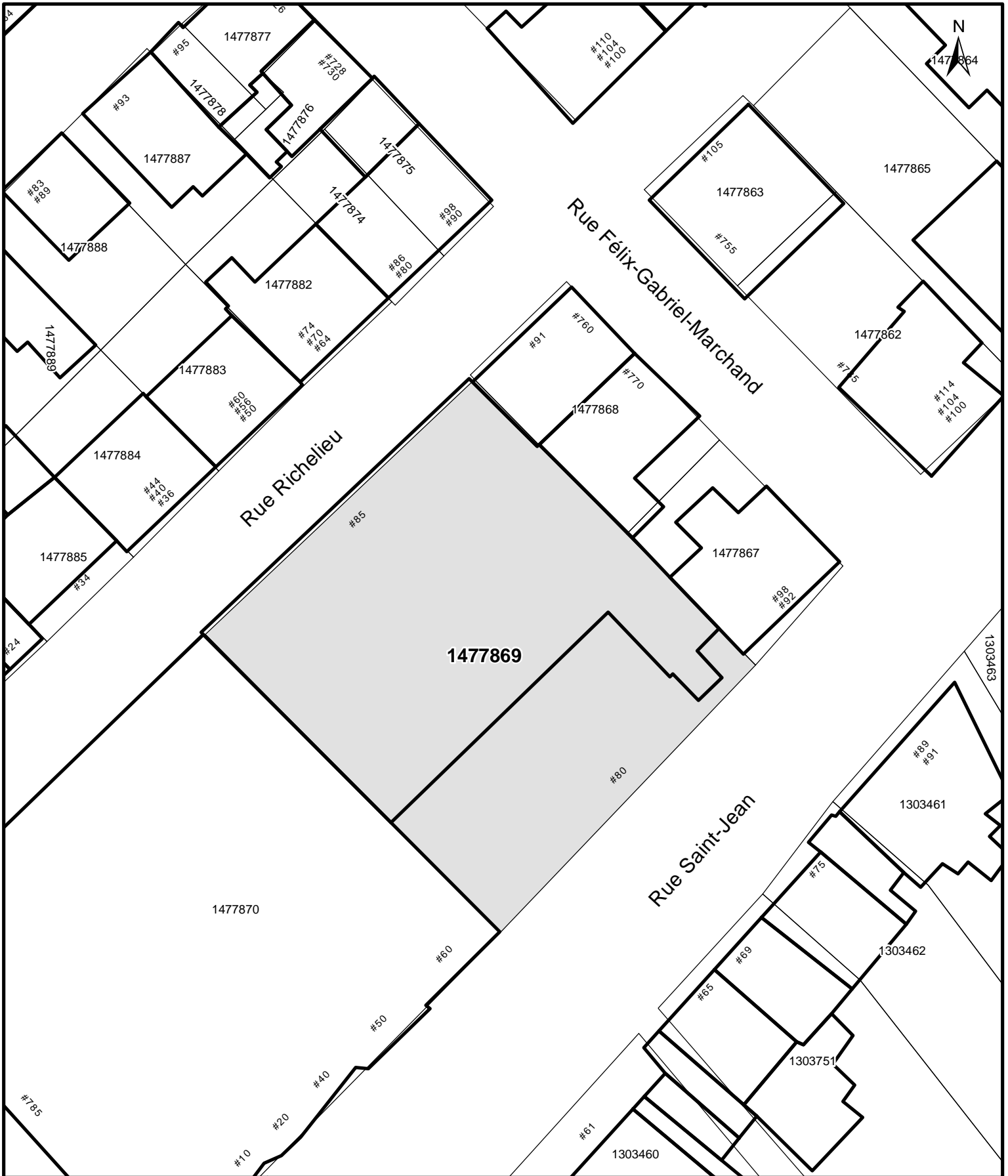
**SERVICE DE L'AMÉNAGEMENT  
DU TERRITOIRE  
DIVISION DE L'URBANISME**

**ANNEXE IV**

**LOTS NUMÉROS 1212901, 1212902, 1212903, 1212905, 1212906 ET 3291353 -  
TERRITOIRE SUR LEQUEL DES PLANS DE CONSTRUCTION PEUVENT ÊTRE APPROUVÉS**

No du règlement : R.C.A.IV.Q. 4 No du plan : RCAIVQ4PC05  
Préparé par : M.M. Échelle : 1:1 000

\_\_\_\_\_  
Directeur  
Service de l'aménagement du territoire

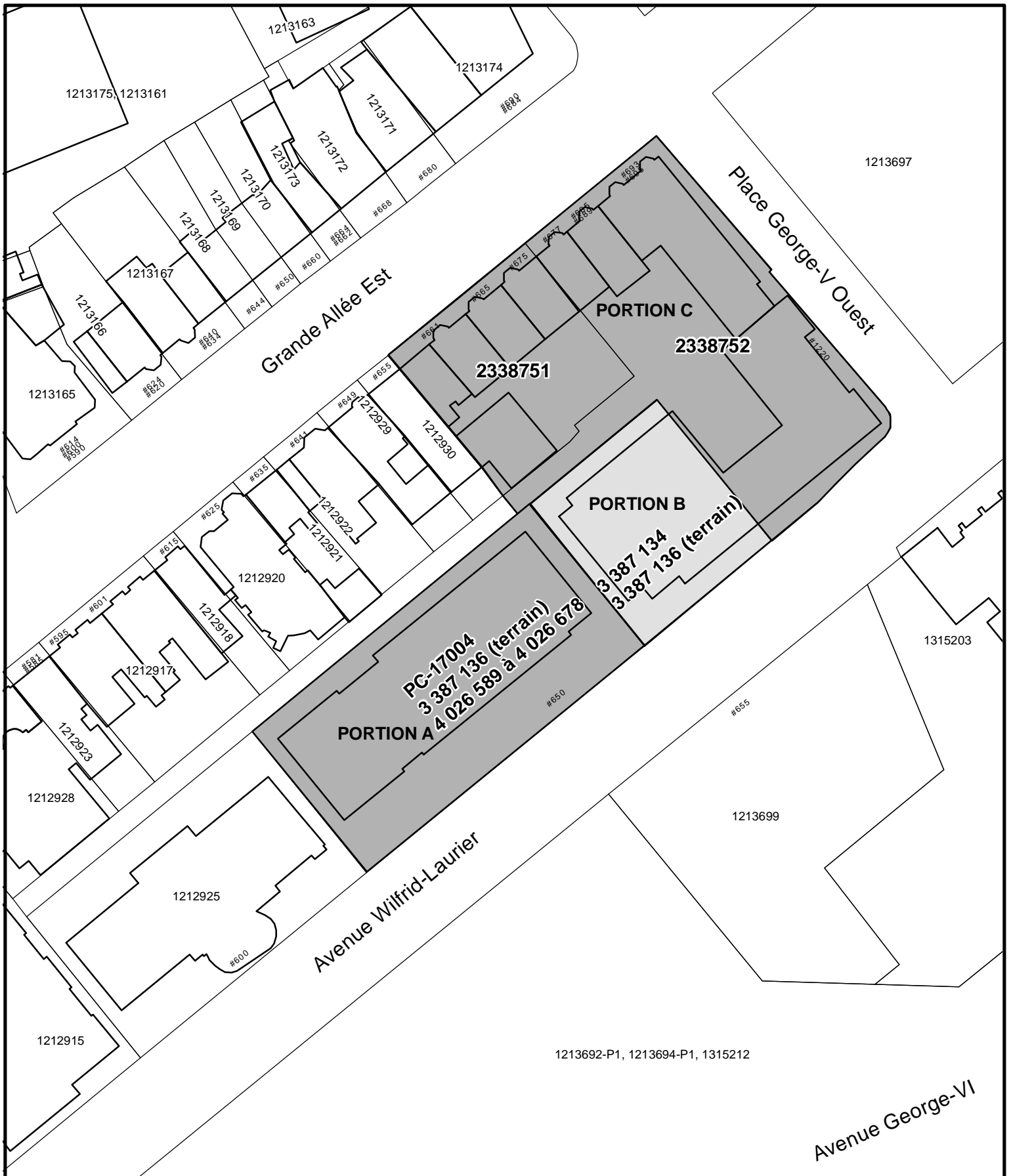


**SERVICE DE L'AMÉNAGEMENT  
DU TERRITOIRE  
DIVISION DE L'URBANISME**

**ANNEXE IV**  
**LOT NUMÉRO 1477869 -**  
**TERRITOIRE SUR LEQUEL DES PLANS DE CONSTRUCTION PEUVENT ÊTRE APPROUVÉS**

No du règlement : R.C.A.IV.Q. 4      No du plan : RCAIVQ4PC06  
Préparé par : M.M.      Échelle : 1:500

\_\_\_\_\_  
Directeur  
Service de l'aménagement du territoire



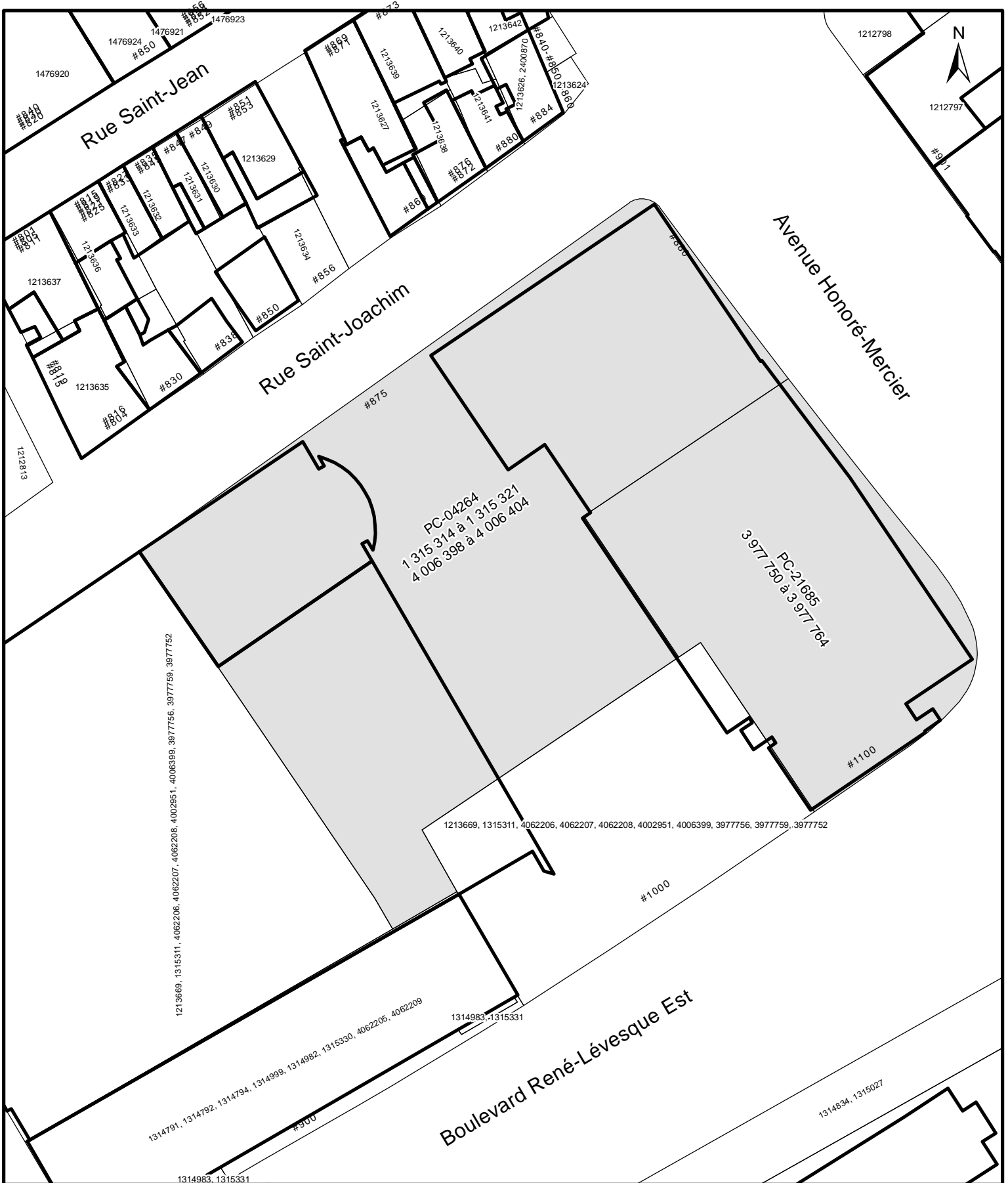
  
**VILLE DE QUÉBEC**  
**SERVICE DE L'AMÉNAGEMENT DU TERRITOIRE**  
**DIVISION DE L'URBANISME**

**ANNEXE IV**

**LOTS NUMÉROS 2338751, 2338752, 3387134, 3387136 ET 4026589 À 4026678 -**  
**TERRITOIRE SUR LEQUEL DES PLANS DE CONSTRUCTION PEUVENT ÊTRE APPROUVÉS**

No du règlement : <u>R.C.A.IV.Q. 4</u>	No du plan : <u>RCA1VQ4PC07</u>
Préparé par : <u>M.M.</u>	Échelle : _____
_____ Directeur Service de l'aménagement du territoire	





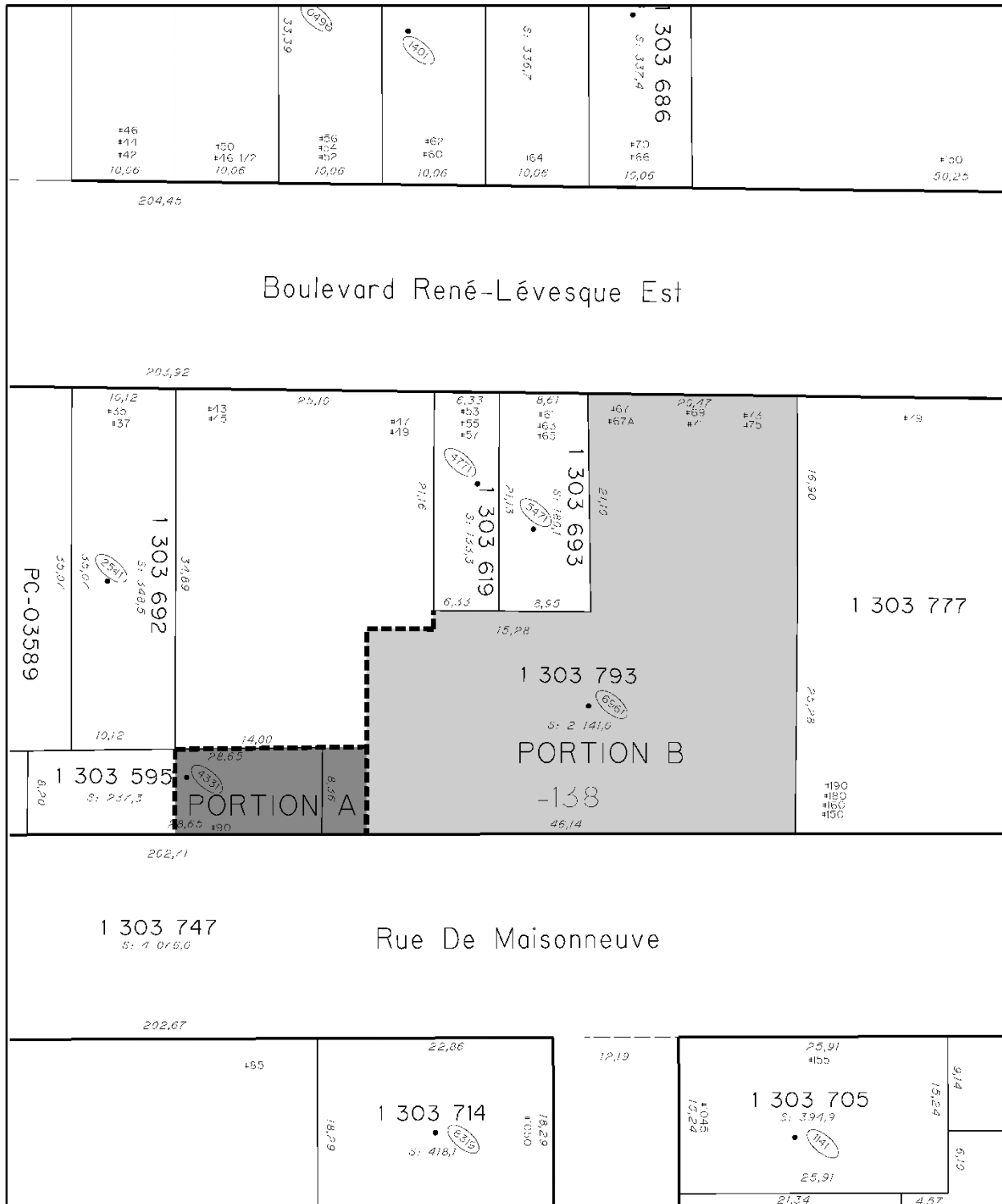
**SERVICE DE L'AMÉNAGEMENT  
DU TERRITOIRE  
DIVISION DE L'URBANISME**

**ANNEXE IV**

**LOTS NUMÉROS 1315314 À 1315321, 3977750 À 3977764 ET 4006398 À 4006404 -  
TERRITOIRE SUR LEQUEL DES PLANS DE CONSTRUCTION PEUVENT ÊTRE APPROUVÉS**

No du règlement : R.C.A.IV.Q. 4 No du plan : RCAIVQ4PC09  
Préparé par : M.M. Échelle : 1:1 000

\_\_\_\_\_  
Directeur  
Service de l'aménagement du territoire

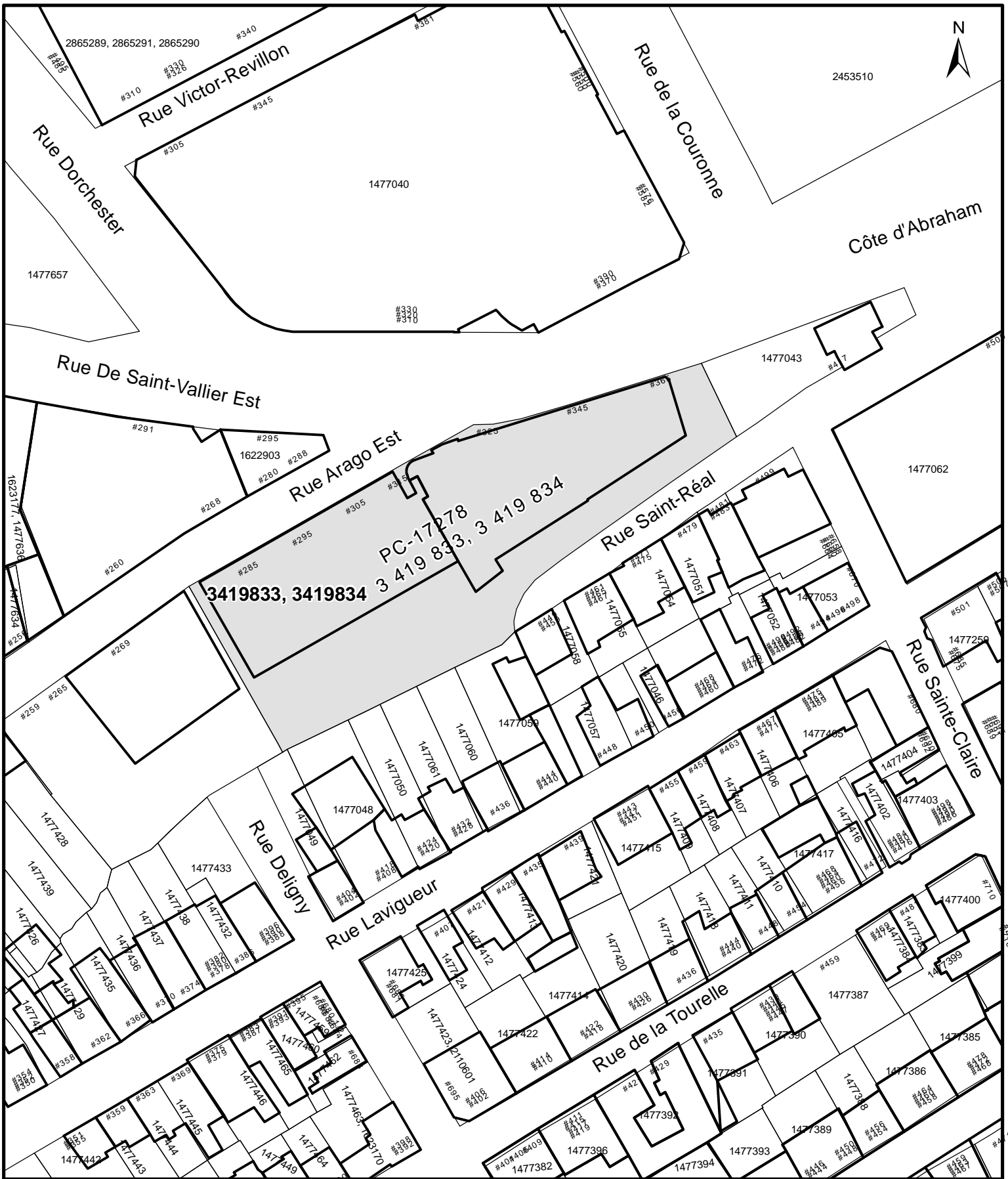


**ANNEXE IV**  
**LOTS NUMÉROS 1303595 ET 3583560 À 3583636 - TERRITOIRE SUR LEQUEL**  
**DES PLANS DE CONSTRUCTION PEUVENT ÊTRE APPROUVÉS**

**SERVICE DE L'AMÉNAGEMENT  
DU TERRITOIRE  
DIVISION DE L'URBANISME**

No du règlement : R.C.A.IV.Q. 4 No du plan : RCA1VQ4PC10  
Préparé par : M.M. Échelle : \_\_\_\_\_

\_\_\_\_\_  
Directeur  
Service de l'aménagement du territoire



**ANNEXE IV**

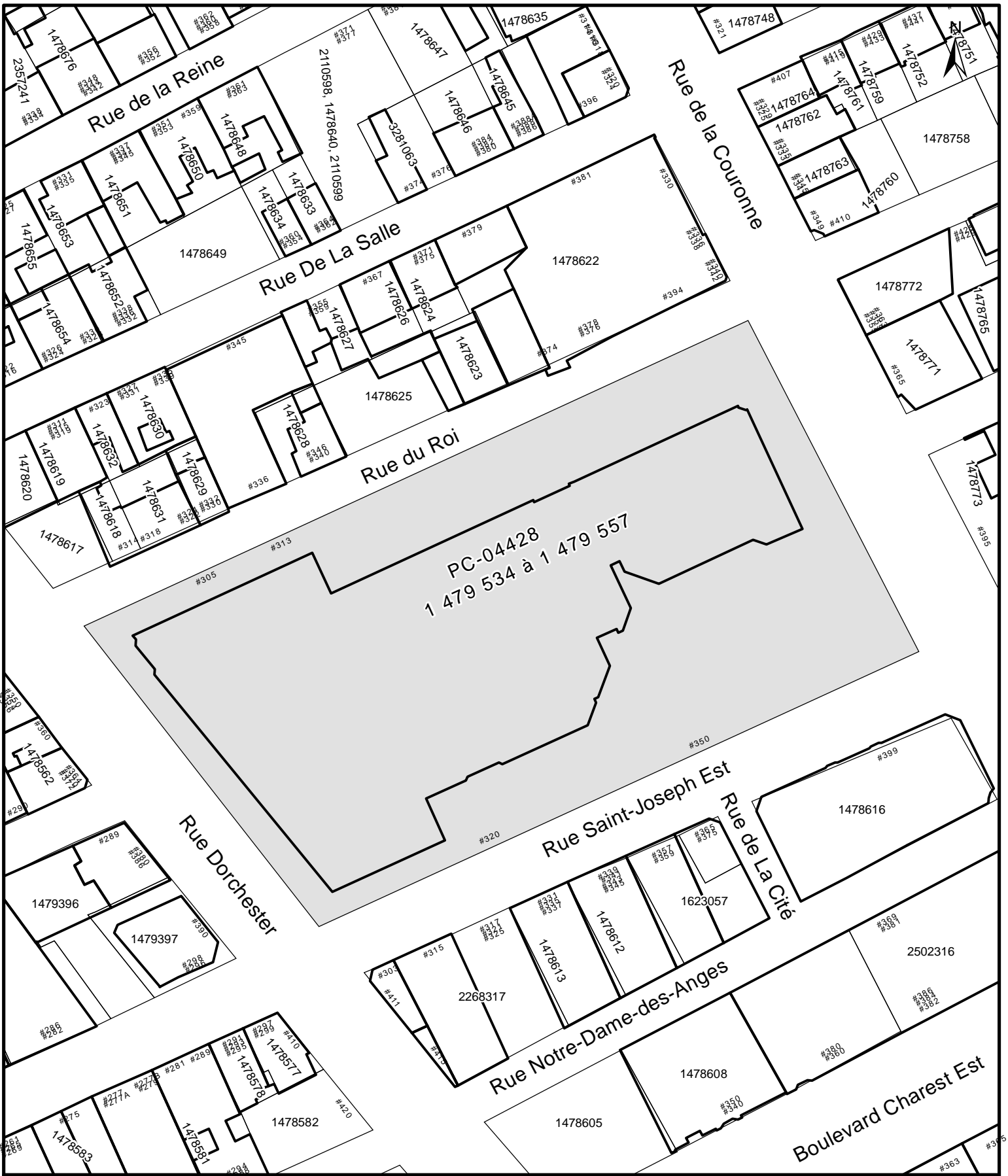
**LOTS NUMÉROS 3419833 ET 3419834 - TERRITOIRE SUR LEQUEL DES PLANS DE CONSTRUCTION PEUVENT ÊTRE APPRouvÉS**



**SERVICE DE L'AMÉNAGEMENT  
DU TERRITOIRE  
DIVISION DE L'URBANISME**

No du règlement : R.C.A.IV.Q. 4 No du plan : RCAIVQ4PC11  
 Préparé par : M.M. Échelle : 1:1 000

\_\_\_\_\_  
 Directeur  
 Service de l'aménagement du territoire



**SERVICE DE L'AMÉNAGEMENT  
DU TERRITOIRE  
DIVISION DE L'URBANISME**

**ANNEXE IV**

**LOTS NUMÉROS 1479534 À 1479557 - TERRITOIRE SUR LEQUEL DES PLANS  
DE CONSTRUCTION PEUVENT ÊTRE APPROUVÉS**

No du règlement : R.C.A.IV.Q. 4 No du plan : RAIVQ146PC12  
 Préparé par : M.M. Échelle : 1:1 000

\_\_\_\_\_  
 Directeur  
 Service de l'aménagement du territoire











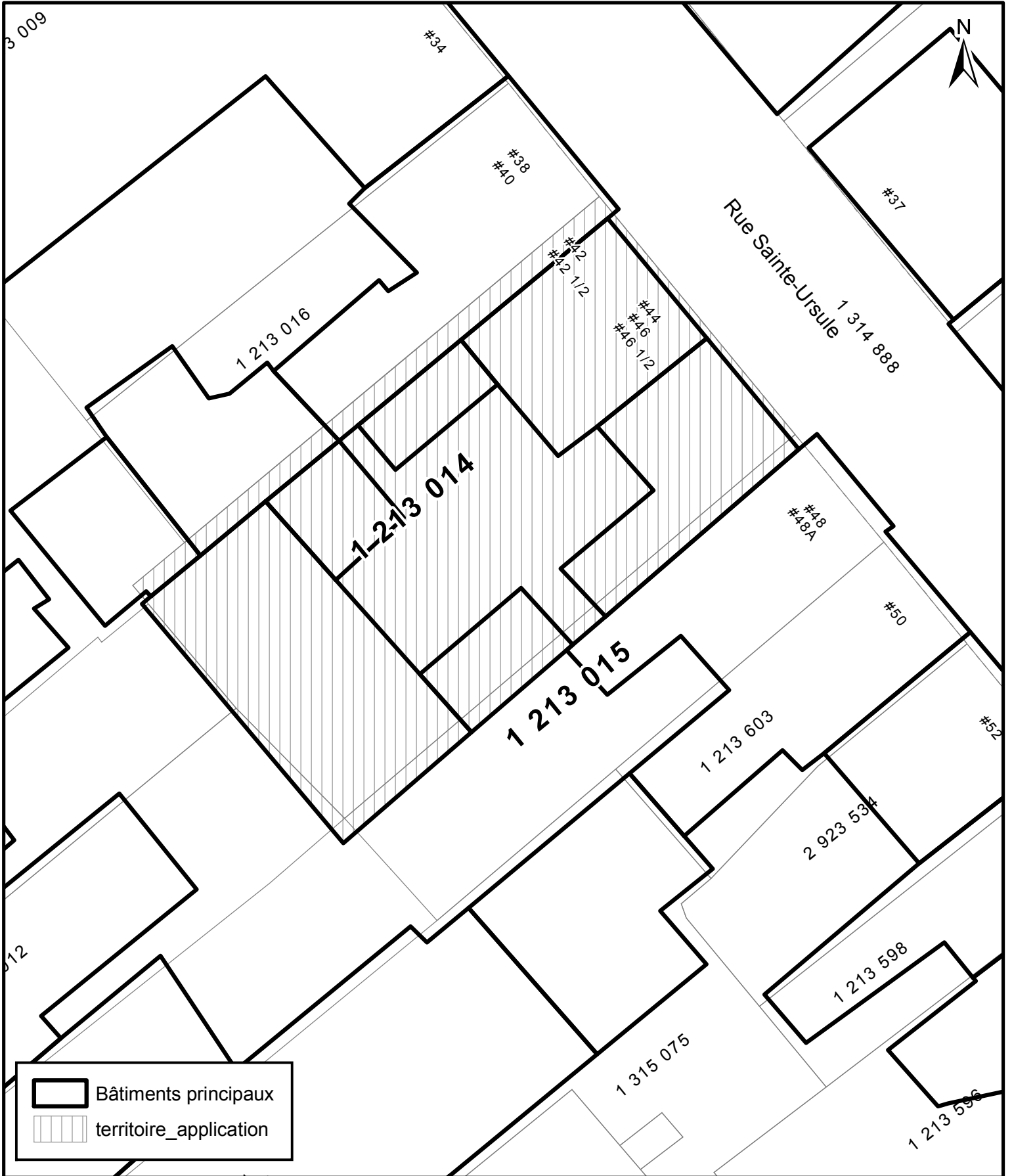
**ANNEXE IV**  
**LOT NUMÉRO 1 303 528 -**  
**TERRITOIRE SUR LEQUEL DES PLANS DE CONSTRUCTION PEUVENT ÊTRE APPROUVÉS**



**SERVICE DE L'AMÉNAGEMENT  
DU TERRITOIRE  
DIVISION DE L'URBANISME**

No du règlement : R.C.A.IV.Q.4  
Préparé par : M.M.

No du plan : RCA1VQ4PC17  
Échelle : 1:300

\_\_\_\_\_  
Directeur  
Service de l'aménagement du territoire



	Bâtiments principaux
	territoire_application



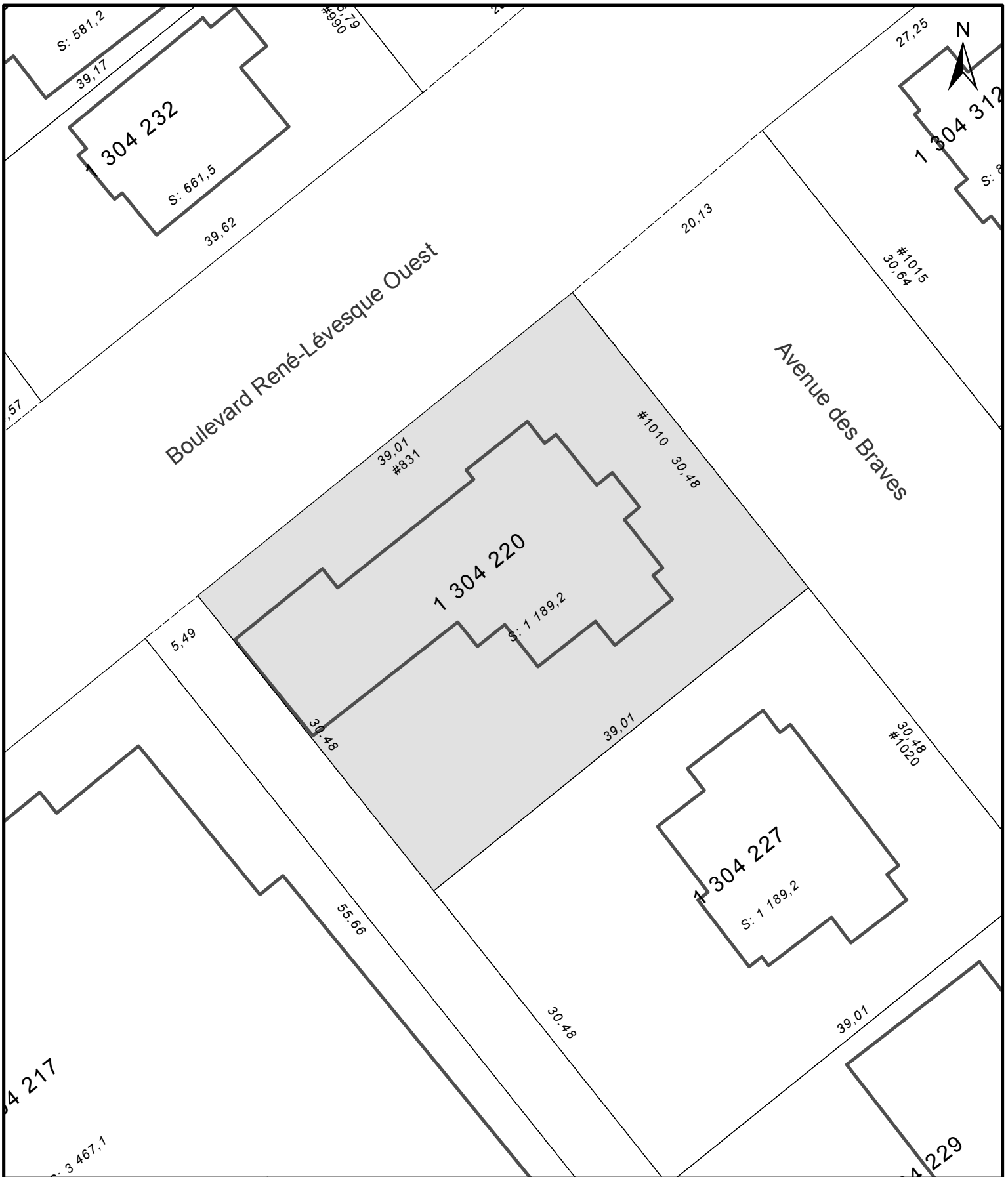
**LOT NUMÉRO 1213014 - TERRITOIRE D'APPLICATION**

**SERVICE DE L'AMÉNAGEMENT  
DU TERRITOIRE  
DIVISION DE L'URBANISME**

No du règlement : R.C.A.1V.Q. 4  
Préparé par : M.M.

No du plan : RCA1VQ4PC18  
Échelle : 1:300

\_\_\_\_\_  
Directeur  
Service de l'aménagement du territoire



**SERVICE DE L'AMÉNAGEMENT  
DU TERRITOIRE  
DIVISION DE L'URBANISME**

**ANNEXE IV**

**LOT NUMÉRO 1304220**

**TERRITOIRE SUR LEQUEL DES PLANS DE CONSTRUCTION PEUVENT ÊTRE APPROUVÉS**

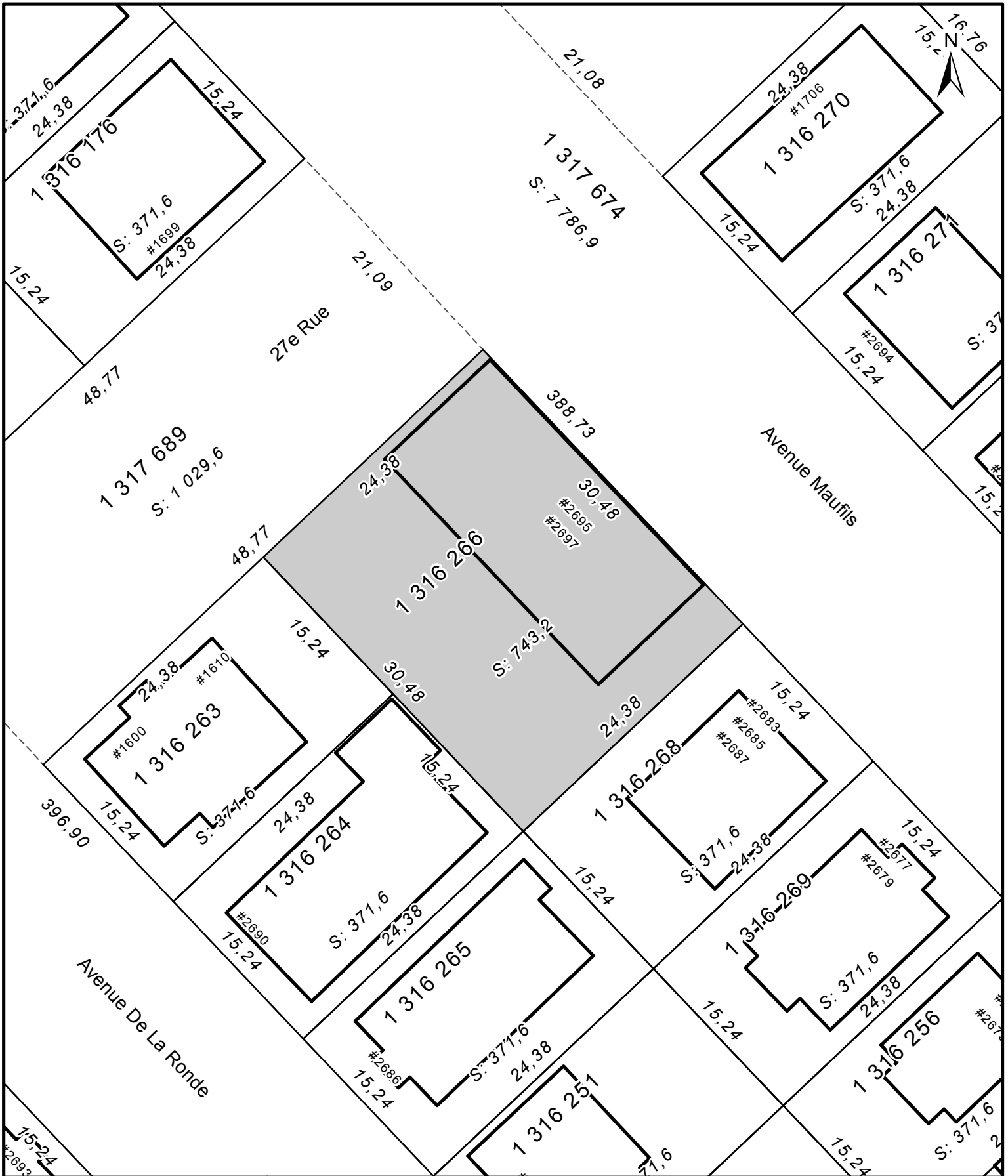
No du règlement : R.C.A.IV.Q. 4

No du plan : RCA1VQ4PC19

Préparé par : M.M.

Échelle : 1:400

\_\_\_\_\_  
 Directeur  
 Service de l'aménagement du territoire



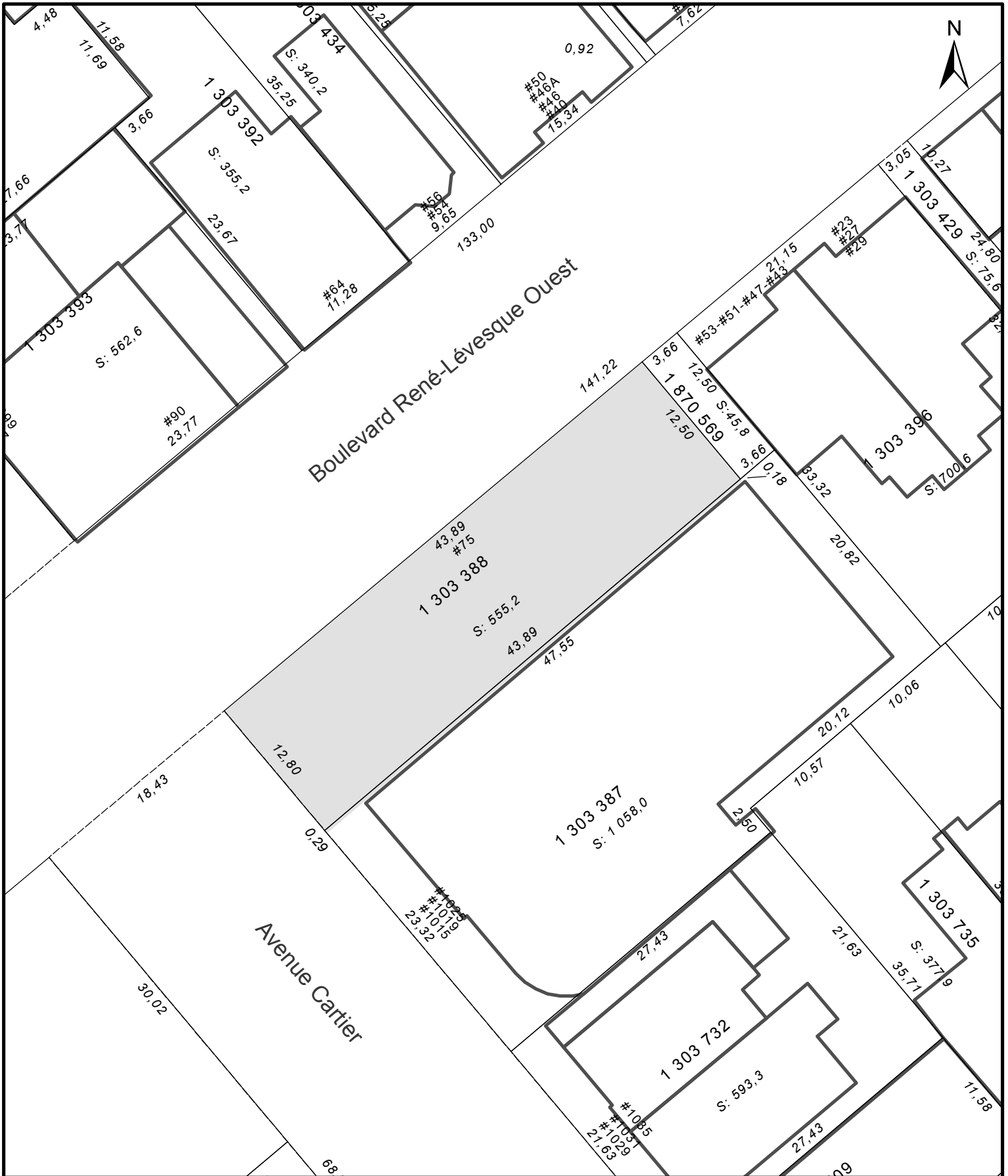
**VILLE DE QUÉBEC**

**SERVICE DE L'AMÉNAGEMENT DU TERRITOIRE**  
**DIVISION DE L'URBANISME**

**ANNEXE IV**  
**LOT NUMÉRO 1 316 266**  
**TERRITOIRE SUR LEQUEL DES PLANS DE CONSTRUCTION PEUVENT ÊTRE APPROUVÉS**

No du règlement : R.C.A.IV.Q.4    No du plan : RCA1VQ4PC20  
 Préparé par : M.M.    Échelle : 1:400

\_\_\_\_\_  
 Directeur  
 Service de l'aménagement du territoire



**SERVICE DE L'AMÉNAGEMENT  
DU TERRITOIRE  
DIVISION DE L'URBANISME**

**ANNEXE IV**

**LOT NUMÉRO 1303388 ET PARTIE DU LOT 1303387  
TERRITOIRE SUR LEQUEL DES PLANS DE CONSTRUCTION PEUVENT ÊTRE APPROUVÉS**

No du règlement : R.C.A.IV.Q. 4

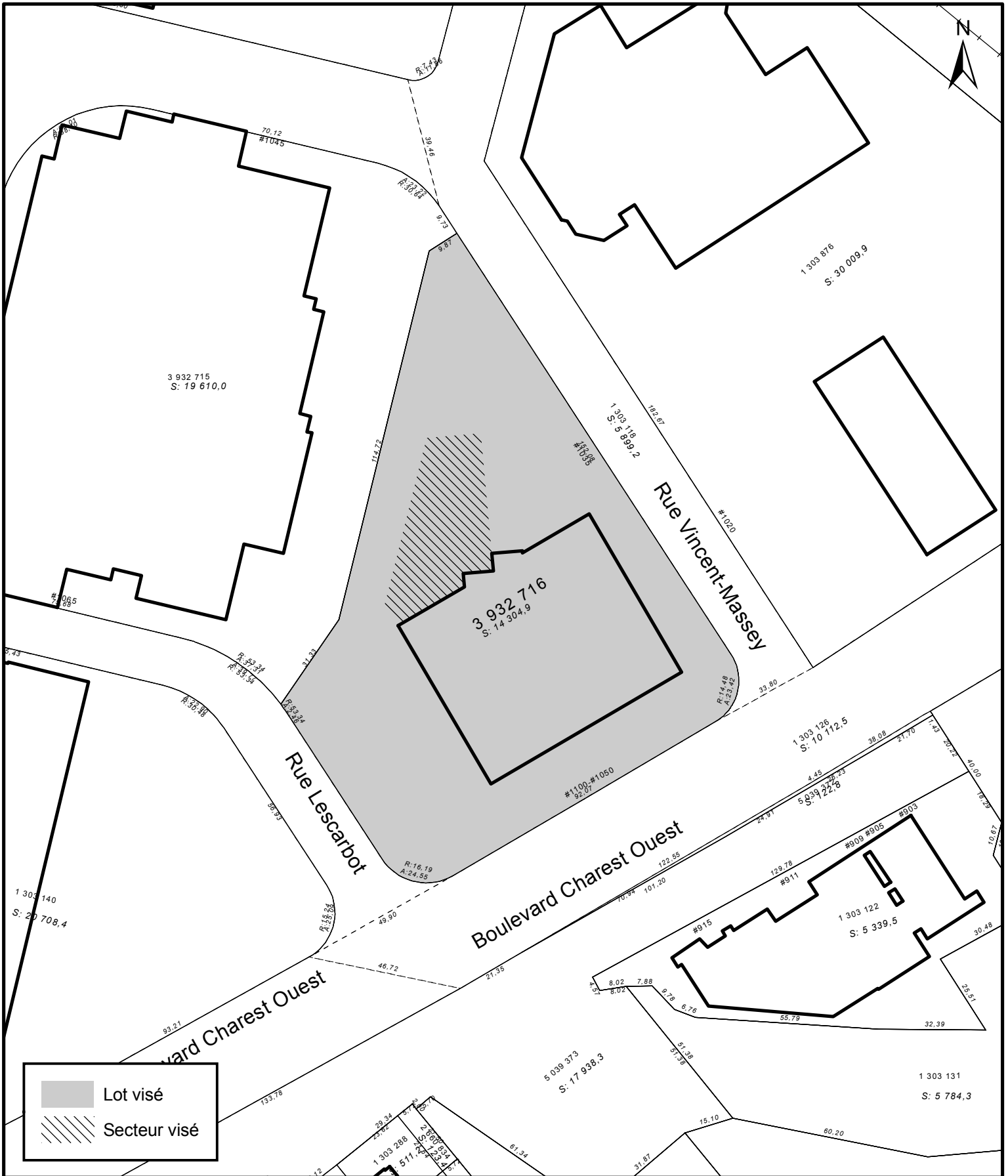
Préparé par : M.M.

No du plan : RCA1VQ4PC21

Échelle : 1:400

\_\_\_\_\_  
Directeur  
Service de l'aménagement du territoire





 Lot visé  
 Secteur visé



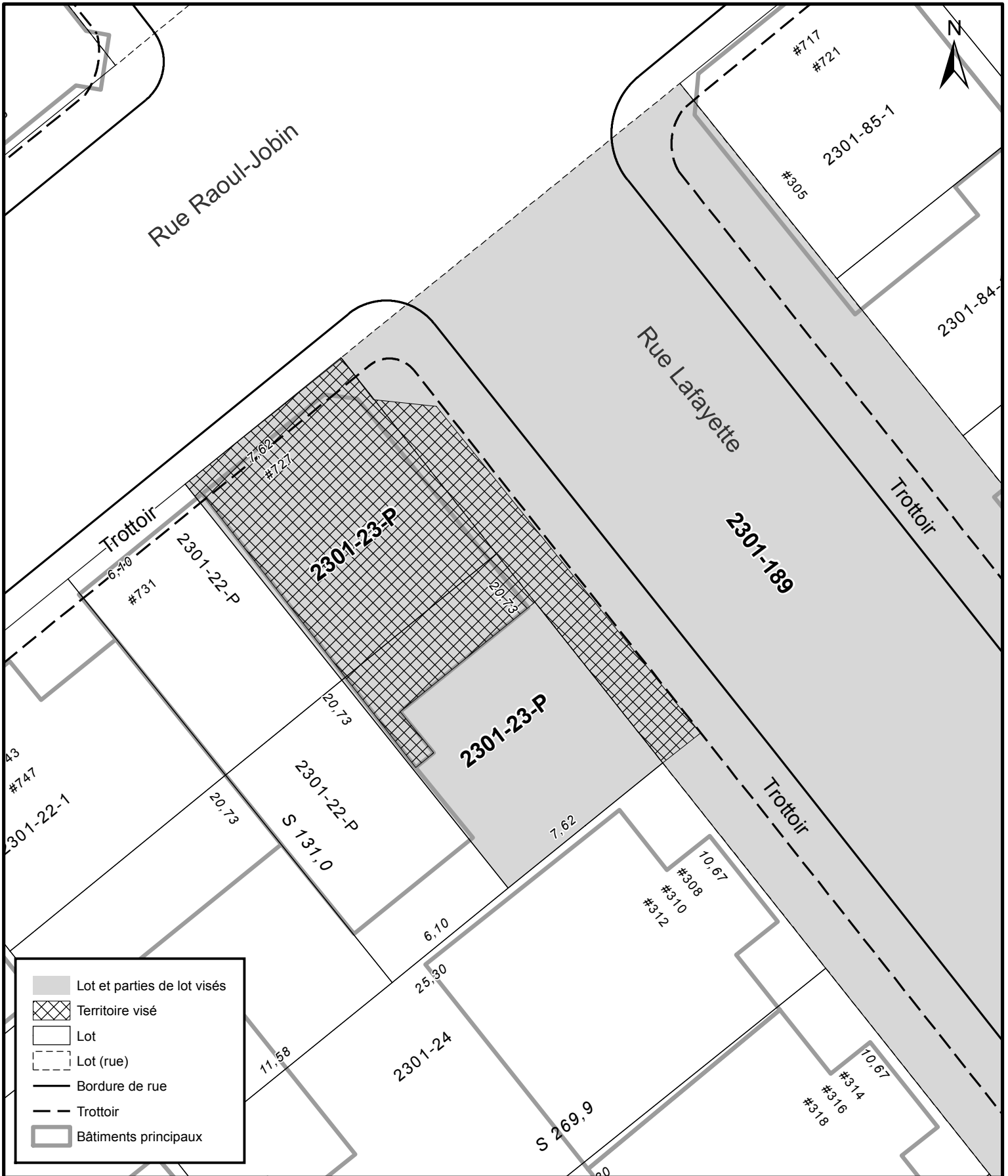
**SERVICE DE L'AMÉNAGEMENT  
DU TERRITOIRE  
DIVISION DE L'URBANISME**

**ANNEXE IV**  
**LOT NUMÉRO 3932716 -**  
**TERRITOIRE SUR LEQUEL DES PLANS DE CONSTRUCTION PEUVENT ÊTRE APPROUVÉS**

No du règlement : R.C.A.IV.Q. 4  
 Préparé par : M.M.

No du plan : RCA1VQ4PC23  
 Échelle : 1:1 500

\_\_\_\_\_  
 Directeur  
 Service de l'aménagement du territoire



	Lot et parties de lot visés
	Territoire visé
	Lot
	Lot (rue)
	Bordure de rue
	Trottoir
	Bâtiments principaux

**VILLE DE QUÉBEC**

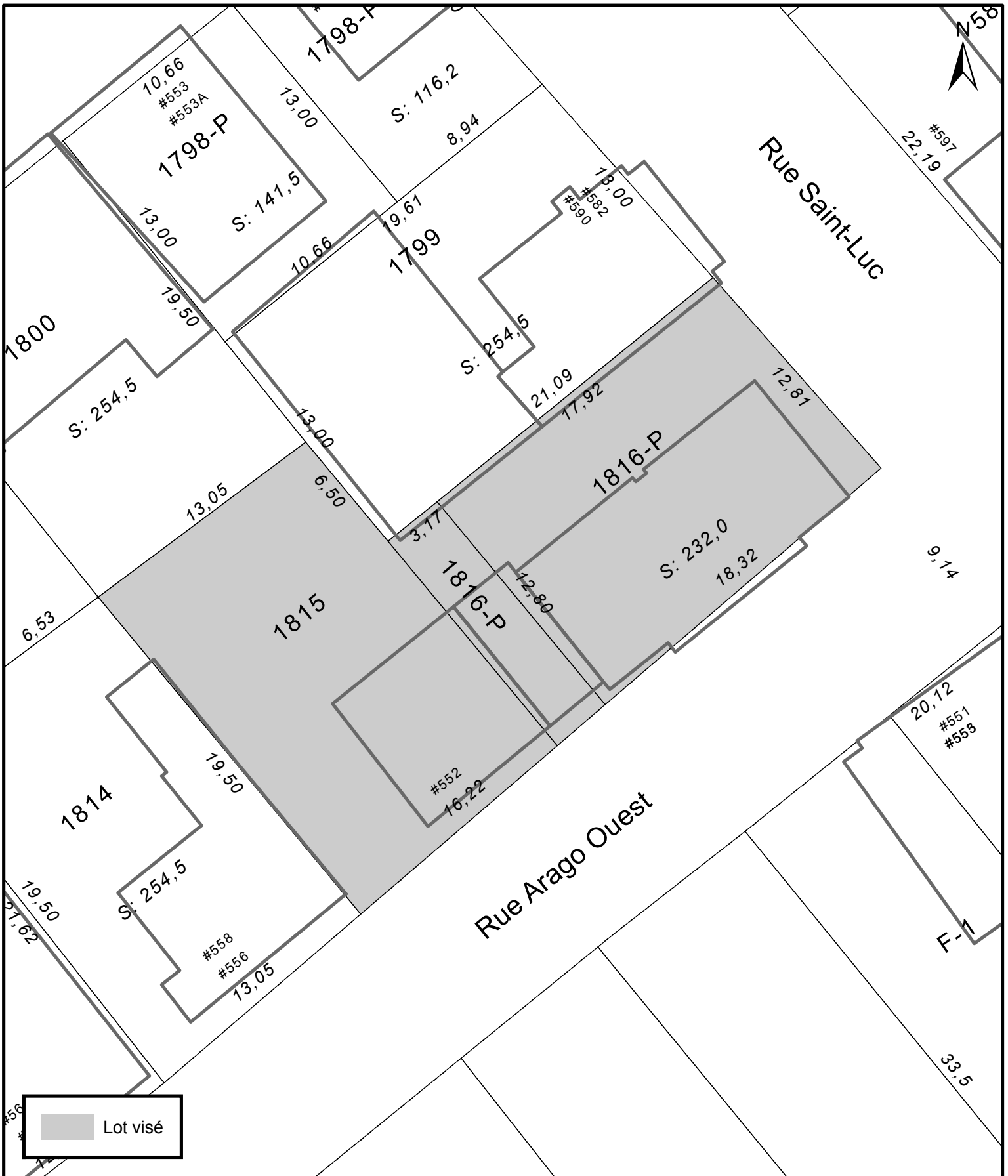
**SERVICE DE L'AMÉNAGEMENT DU TERRITOIRE**  
**DIVISION DE L'URBANISME**

**ANNEXE IV**  
**LOT 2301-189 ET PARTIES DE LOT 2301-23-P**  
**TERRITOIRE SUR LEQUEL DES PLANS DE CONSTRUCTION PEUVENT ÊTRE APPROUVÉS**

No du règlement : R.C.A.IV.Q. 4      No du plan : RCAIVQ4PC24  
 Préparé par : M.M.      Échelle : 1:200

\_\_\_\_\_  
 Directeur  
 Service de l'aménagement du territoire





**SERVICE DE L'AMÉNAGEMENT  
DU TERRITOIRE  
DIVISION DE L'URBANISME**

**ANNEXE IV**  
**LOTS NUMÉROS 1815 ET 1816-P**  
**TERRITOIRE SUR LEQUEL DES PLANS DE CONSTRUCTION PEUVENT ÊTRE APPROUVÉS**

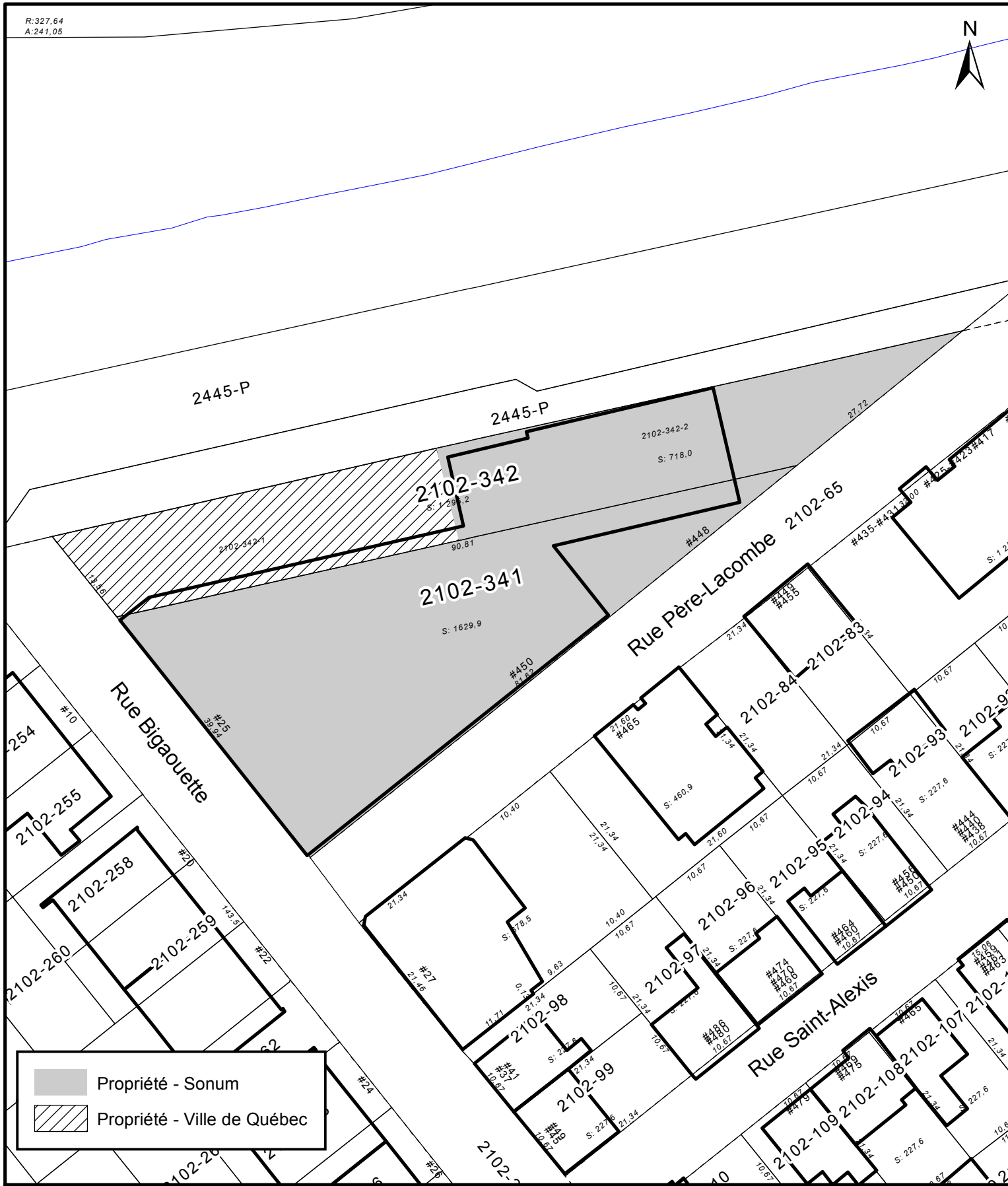
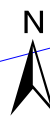
No du règlement : R.C.A.IV.Q. 4  
 Préparé par : M.M.



No du plan : RCA1VQ4PC26  
 Échelle : 1:250

\_\_\_\_\_  
 Directeur  
 Service de l'aménagement du territoire







	Propriété - Sonum
	Propriété - Ville de Québec

**VILLE DE QUÉBEC**

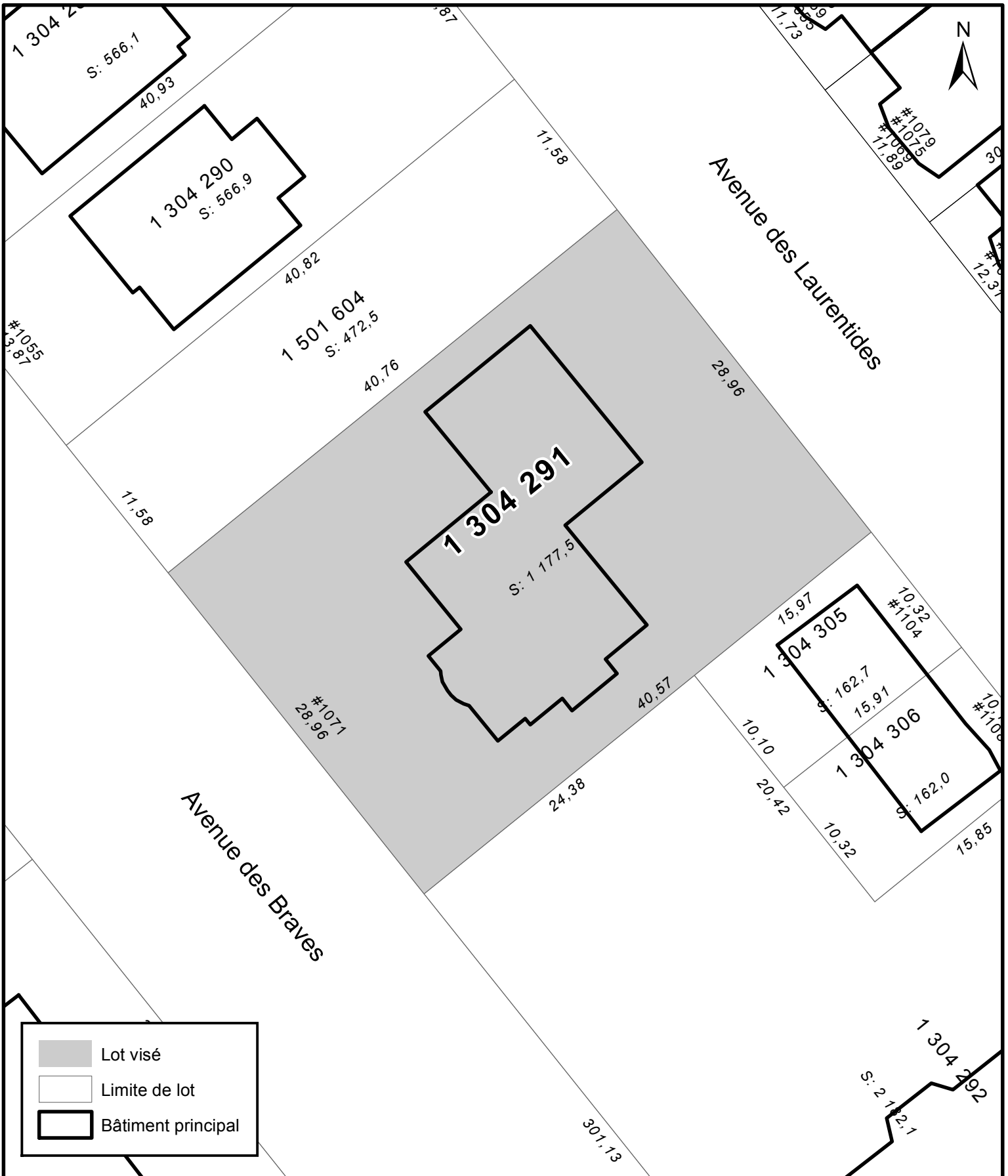


**SERVICE DE LA PLANIFICATION  
ET DE LA COORDINATION DE  
L'AMÉNAGEMENT DU TERRITOIRE**

**ANNEXE IV**  
**LOT NUMÉRO 2102-341 et 2102-342**  
**TERRITOIRE SUR LEQUEL L'OCCUPATION DE BÂTIMENTS OU AUTRES OUVRAGES EST PERMISE**

No du règlement : <u>R.C.A.IV.Q. 4</u>	No du plan : <u>RCA1VQPC29</u>
Préparé par : <u>É.B.</u>	Échelle : <u>1:650</u>





SERVICE DE LA PLANIFICATION  
ET DE LA COORDINATION DE  
L'AMÉNAGEMENT DU TERRITOIRE

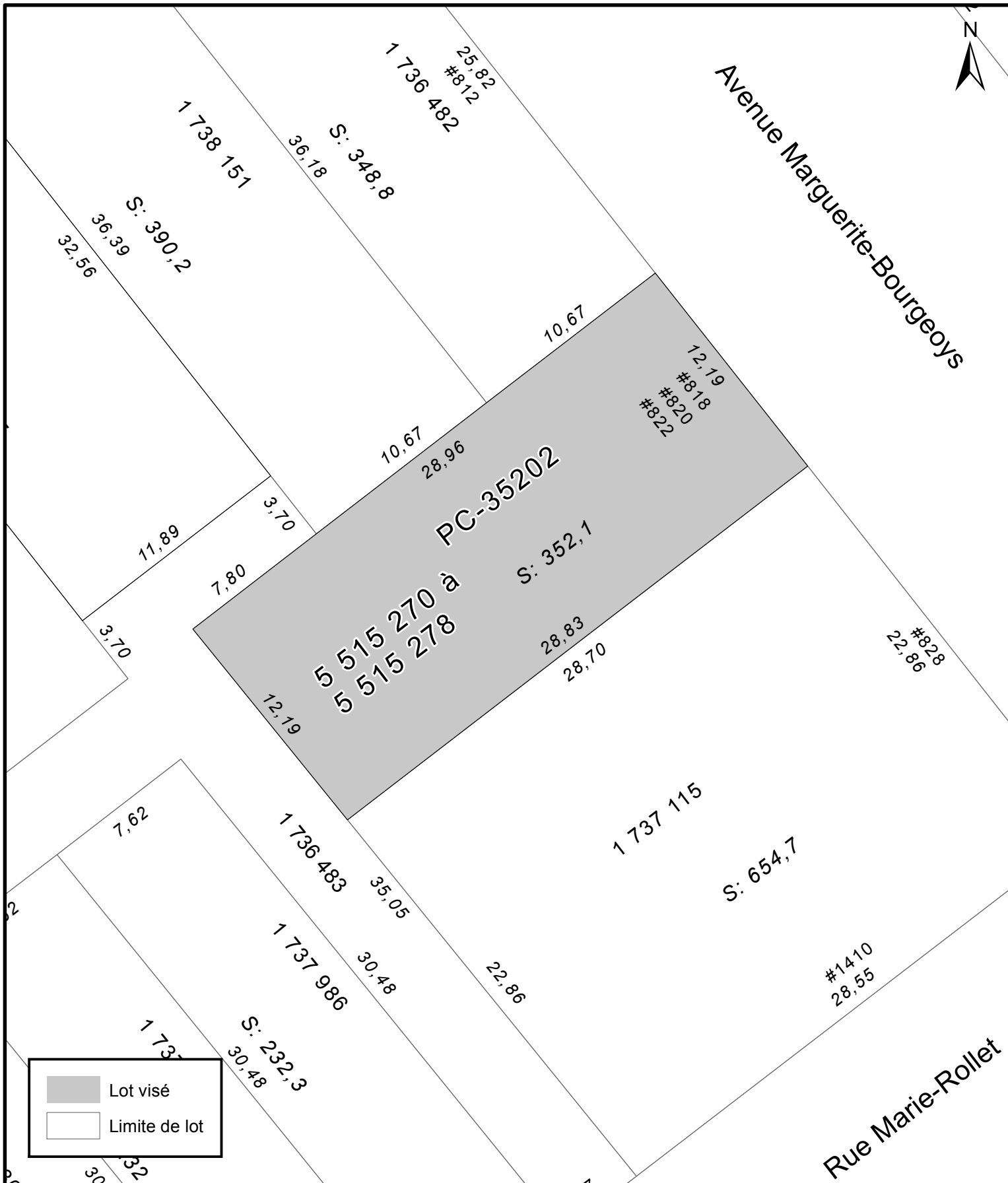
**ANNEXE IV**  
**LOT NUMÉRO 1304291 -**  
**TERRITOIRE SUR LEQUEL DES PLANS DE CONSTRUCTION PEUVENT ÊTRE APPROUVÉS**

No du règlement : R.C.A.IV.Q. 4

Préparé par : M.M.

No du plan : RCA1VQ4PC32

Échelle : 1:350



Lot visé  
 Limite de lot



SERVICE DE LA PLANIFICATION  
ET DE LA COORDINATION DE  
L'AMÉNAGEMENT DU TERRITOIRE

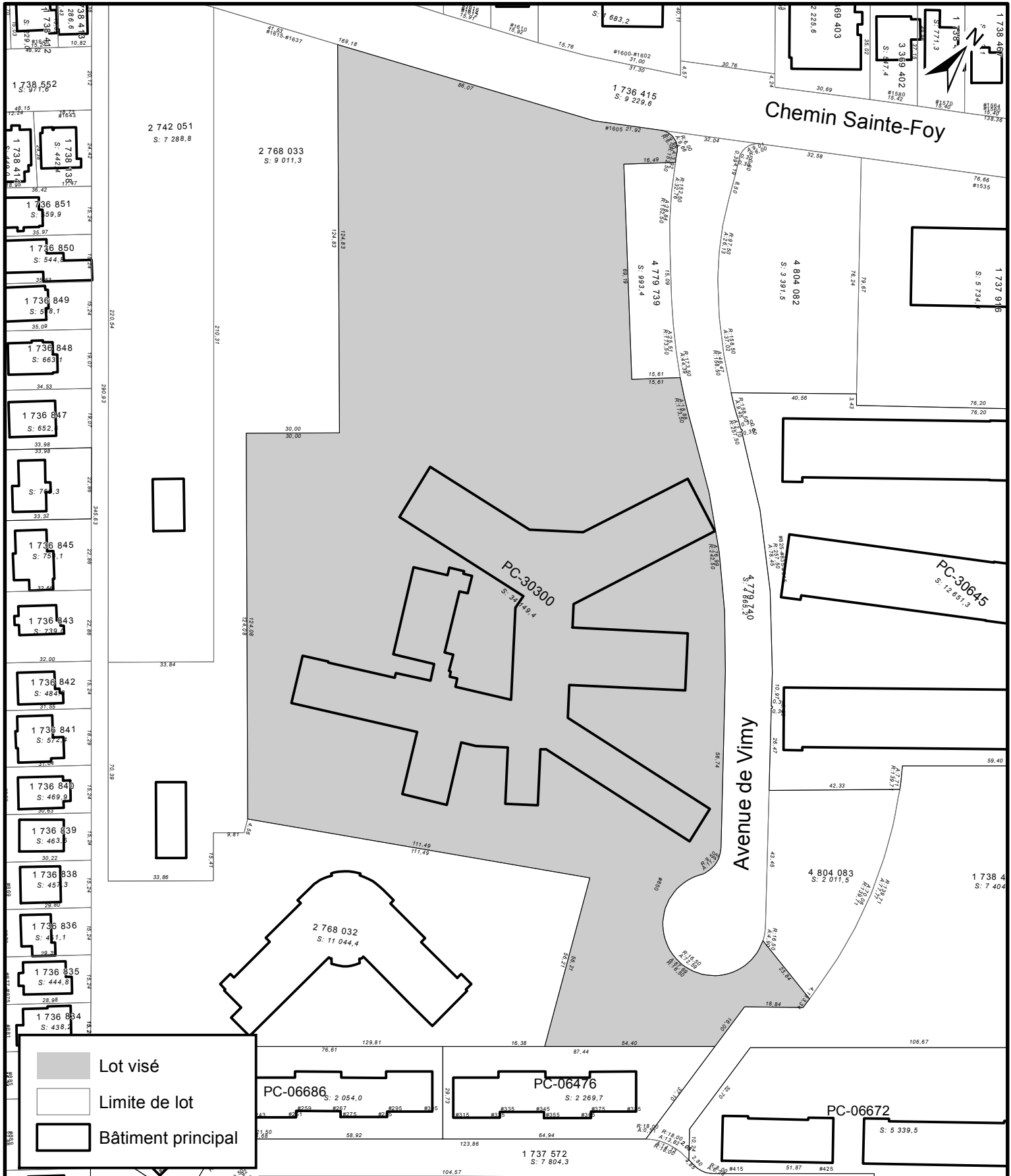
ANNEXE IV  
LOTS NUMÉRO 5515270 À 5515278 -  
TERRITOIRE SUR LEQUEL DES PLANS DE CONSTRUCTION PEUVENT ÊTRE APPROUVÉS

No du règlement : R.C.A.IV.Q. 4

Préparé par : M.M.

No du plan : RCA1VQ4PC33

Échelle : 1:250



SERVICE DE LA PLANIFICATION  
ET DE LA COORDINATION DE  
L'AMÉNAGEMENT DU TERRITOIRE

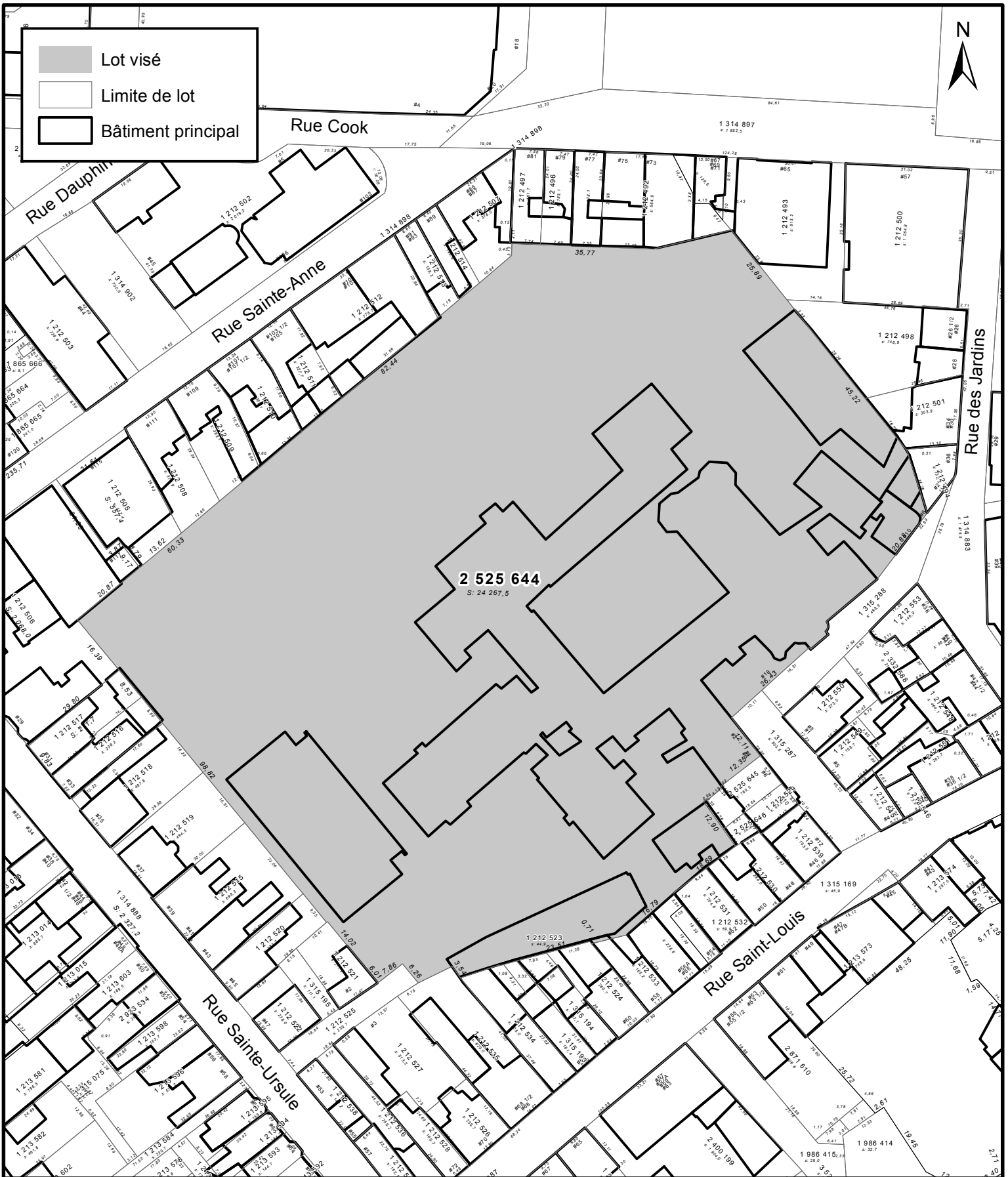
**ANNEXE IV**  
**LOT NUMÉRO - 4970991**  
**TERRITOIRE SUR LEQUEL DES PLANS DE CONSTRUCTION PEUVENT ÊTRE APPROUVÉS**

No du règlement : R.C.A.IV.Q. 4

Préparé par : M.M.

No du plan : RCA1VQ4PC35

Échelle : 1:1 600



SERVICE DE LA PLANIFICATION  
ET DE LA COORDINATION DE  
L'AMÉNAGEMENT DU TERRITOIRE

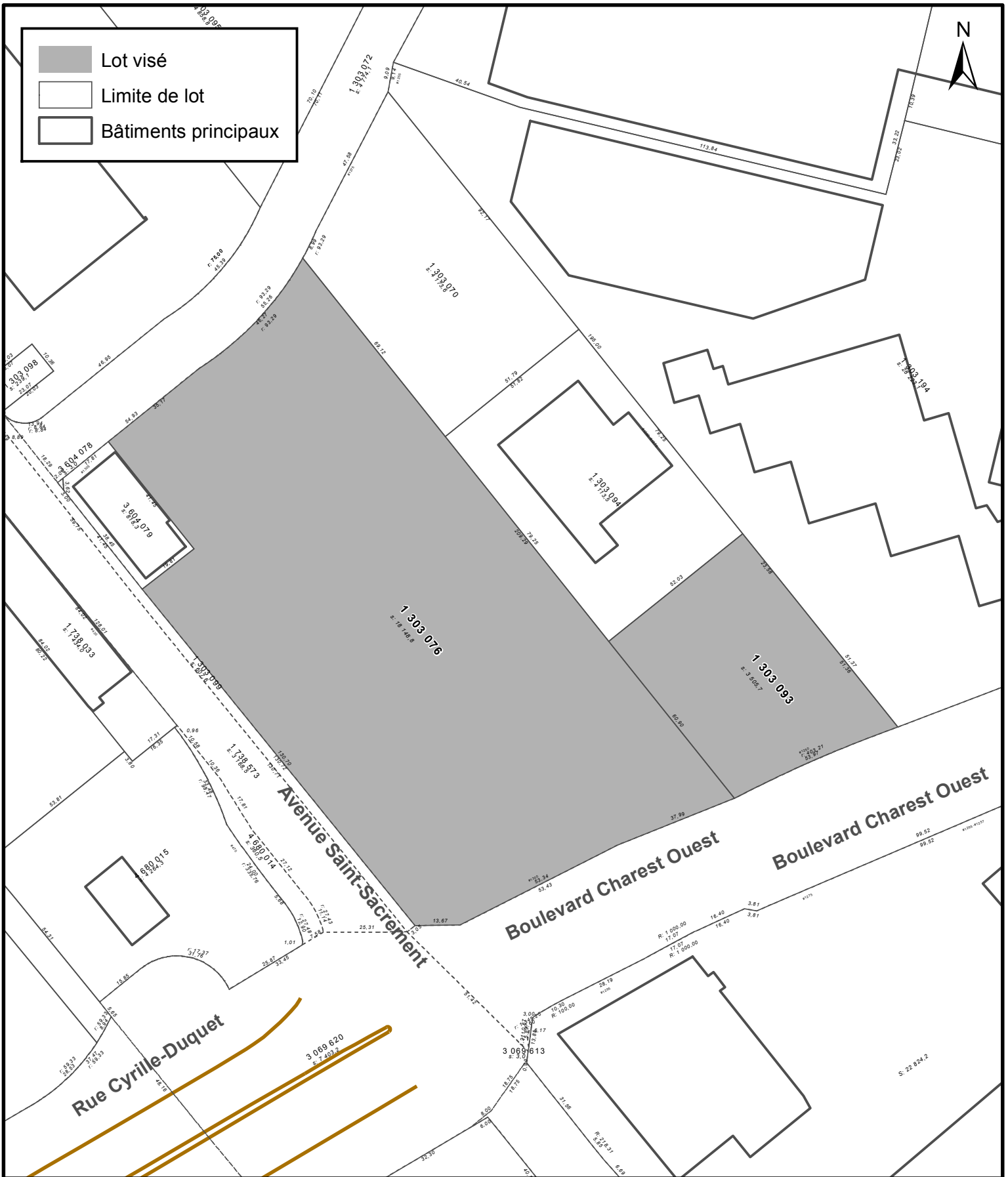
**ANNEXE IV**  
**LOT NUMÉRO 2525644 -**  
**TERRITOIRE SUR LEQUEL DES PLANS DE CONSTRUCTION PEUVENT ÊTRE APPROUVÉS**

No du règlement : R.C.A.IV.Q. 4

Préparé par : M.M.

No du plan : RCA1VQ4PC37

Échelle : 1:1 250



SERVICE DE LA PLANIFICATION  
ET DE LA COORDINATION DE  
L'AMÉNAGEMENT DU TERRITOIRE

**ANNEXE IV**  
**LOTS NUMÉROS 1303076 ET 1303093 -**  
**TERRITOIRE SUR LEQUEL DES PLANS DE CONSTRUCTION PEUVENT ÊTRE APPROUVÉS**

No du règlement : R.C.A.IV.Q. 4

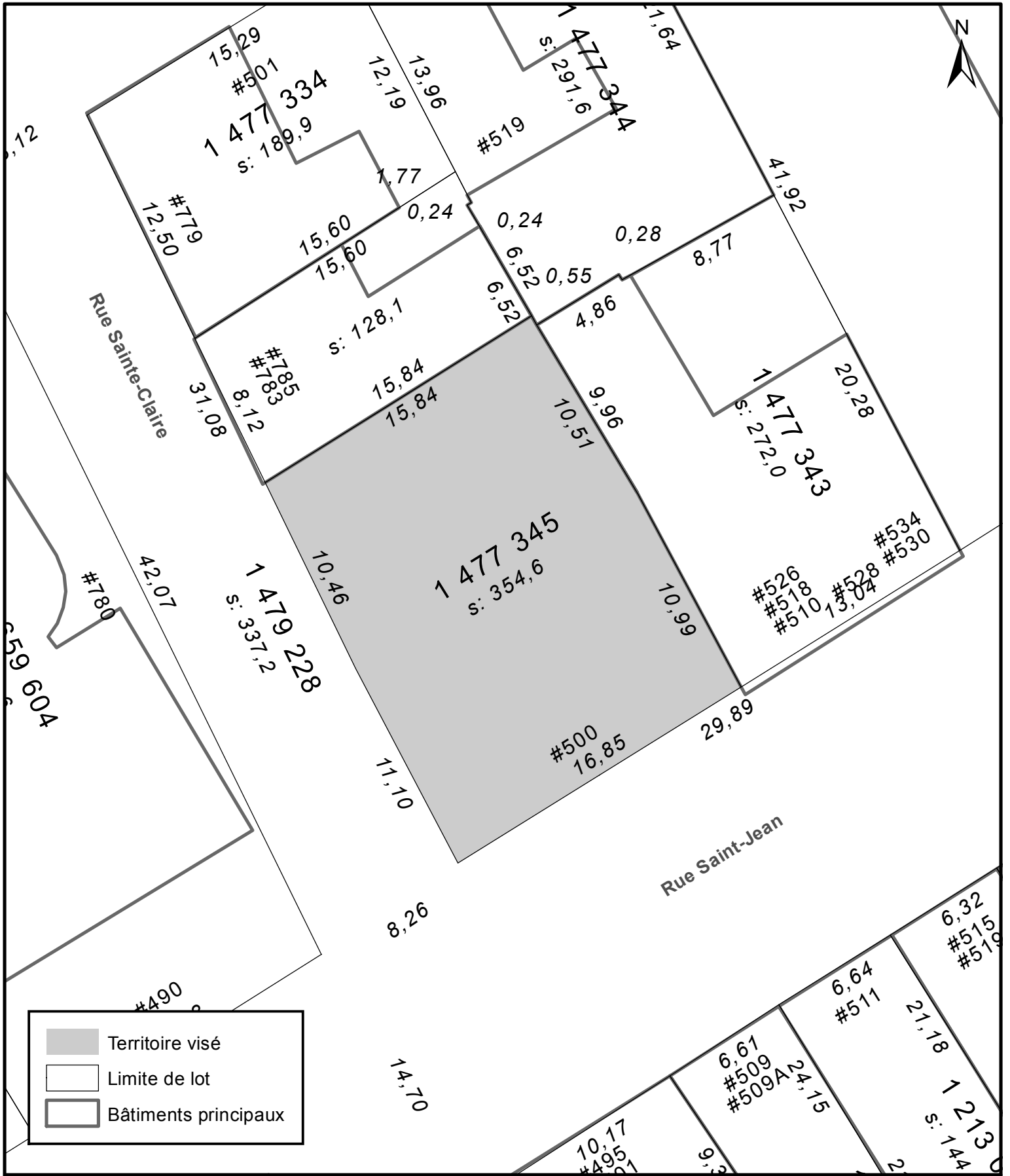
Préparé par : M.M.




No du plan : RCA1VQ4PC38

Échelle : 1:1 500







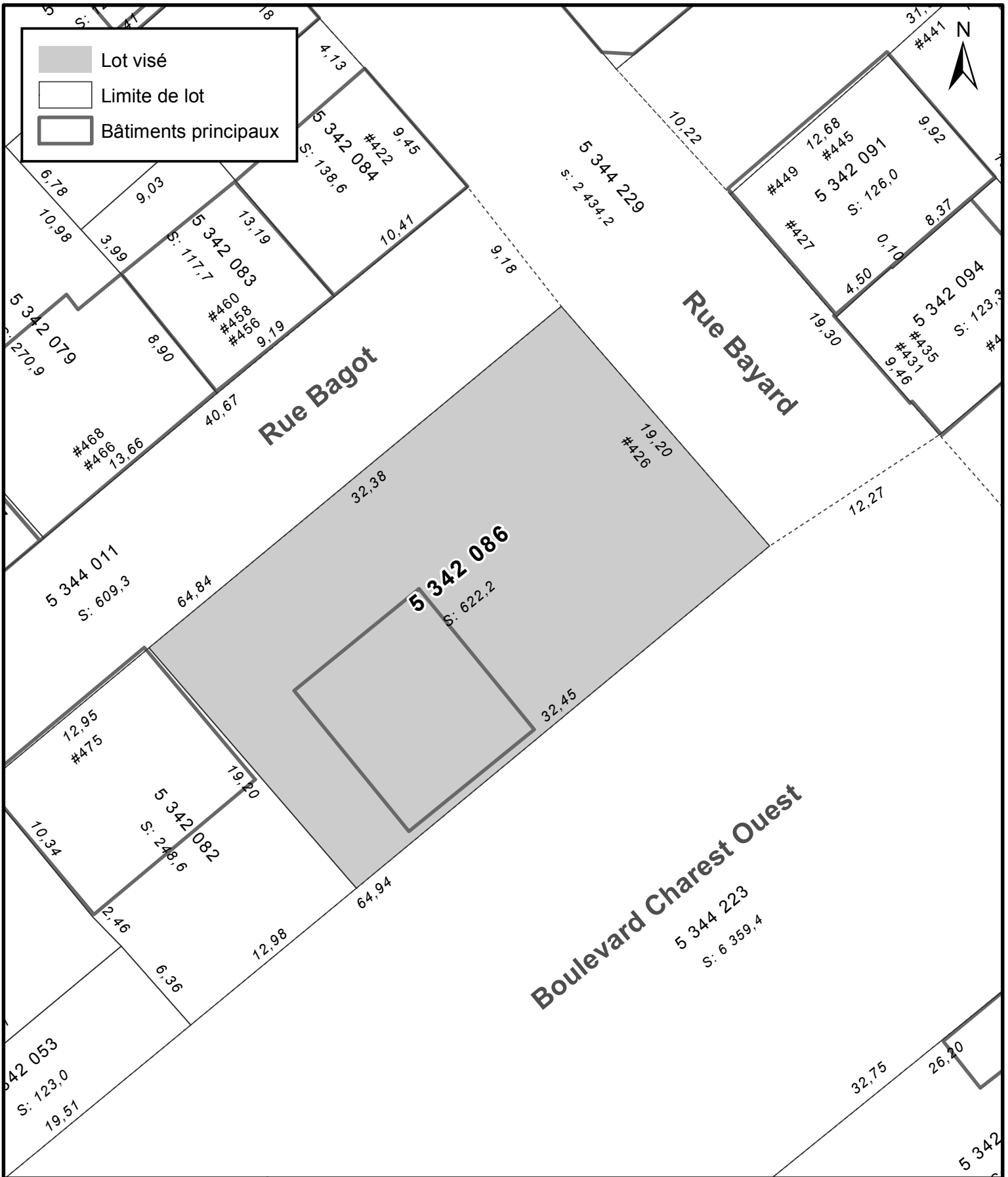
	Territoire visé
	Limite de lot
	Bâtiments principaux

**VILLE DE QUÉBEC**

SERVICE DE LA PLANIFICATION  
DE L'AMÉNAGEMENT  
ET DE L'ENVIRONNEMENT

**ANNEXE IV**  
**LOT NUMÉRO 1 477 345 -**  
**TERRITOIRE SUR LEQUEL UNE PERMISSION D'OCCUPATION PEUT ÊTRE PERMISE**

No du règlement : <u>R.C.A.IV.Q. 4</u>	No du plan : <u>RCA1VQ4PC42</u>
Préparé par : <u>O.A.</u>	Échelle : <u>1:250</u>



SERVICE DE LA PLANIFICATION  
ET DE LA COORDINATION DE  
L'AMÉNAGEMENT DU TERRITOIRE  
ET DE L'ENVIRONNEMENT




**ANNEXE IV**  
**LOT NUMÉRO 5342086 -**  
**TERRITOIRE SUR LEQUEL DES PLANS DE CONSTRUCTION PEUVENT ÊTRE APPROUVÉS**

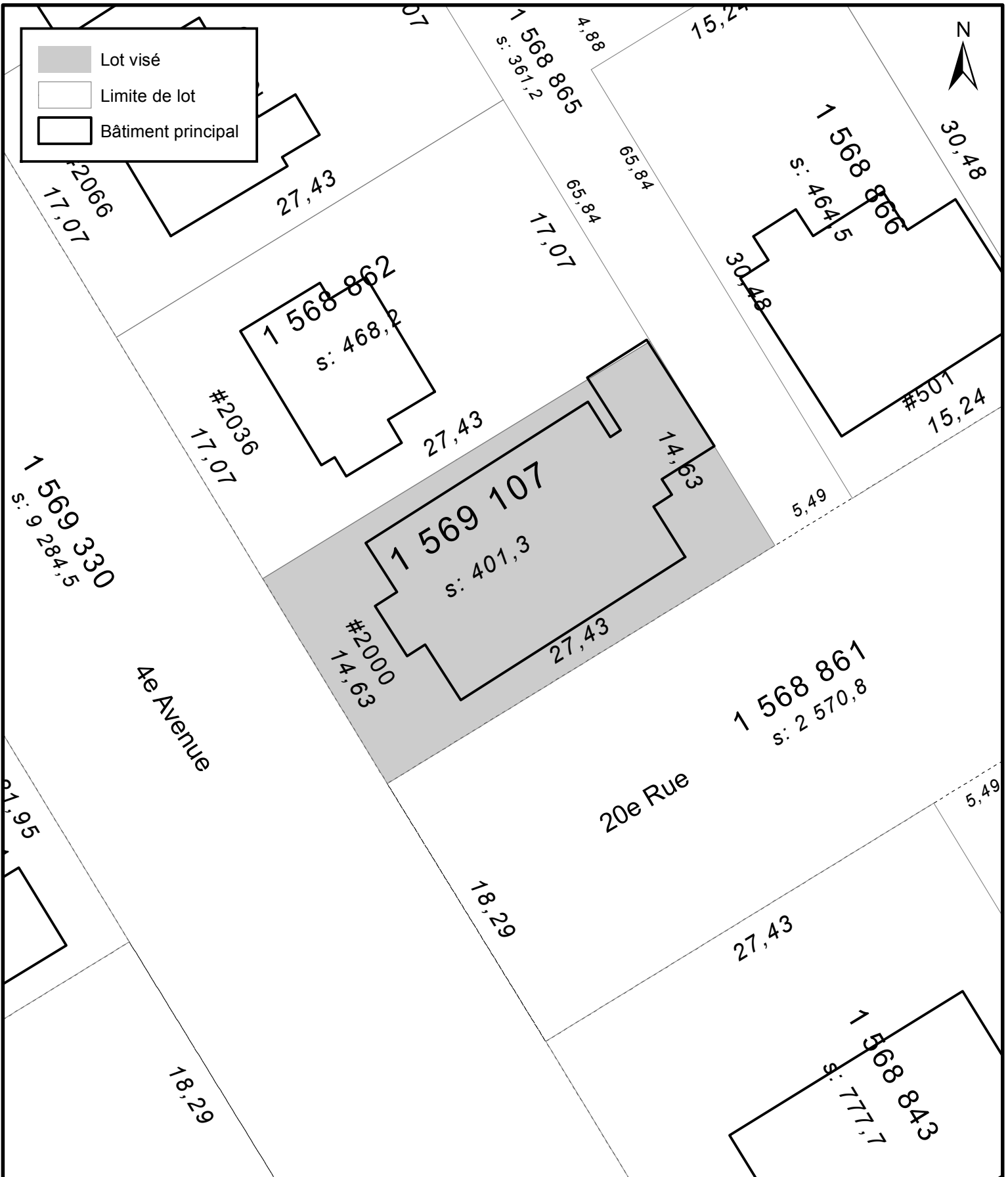
No du règlement : R.C.A.IV.Q. 4

Préparé par : M.M.

No du plan : RCA1VQ4PC43

Échelle : 1:300

-  Lot visé
-  Limite de lot
-  Bâtiment principal

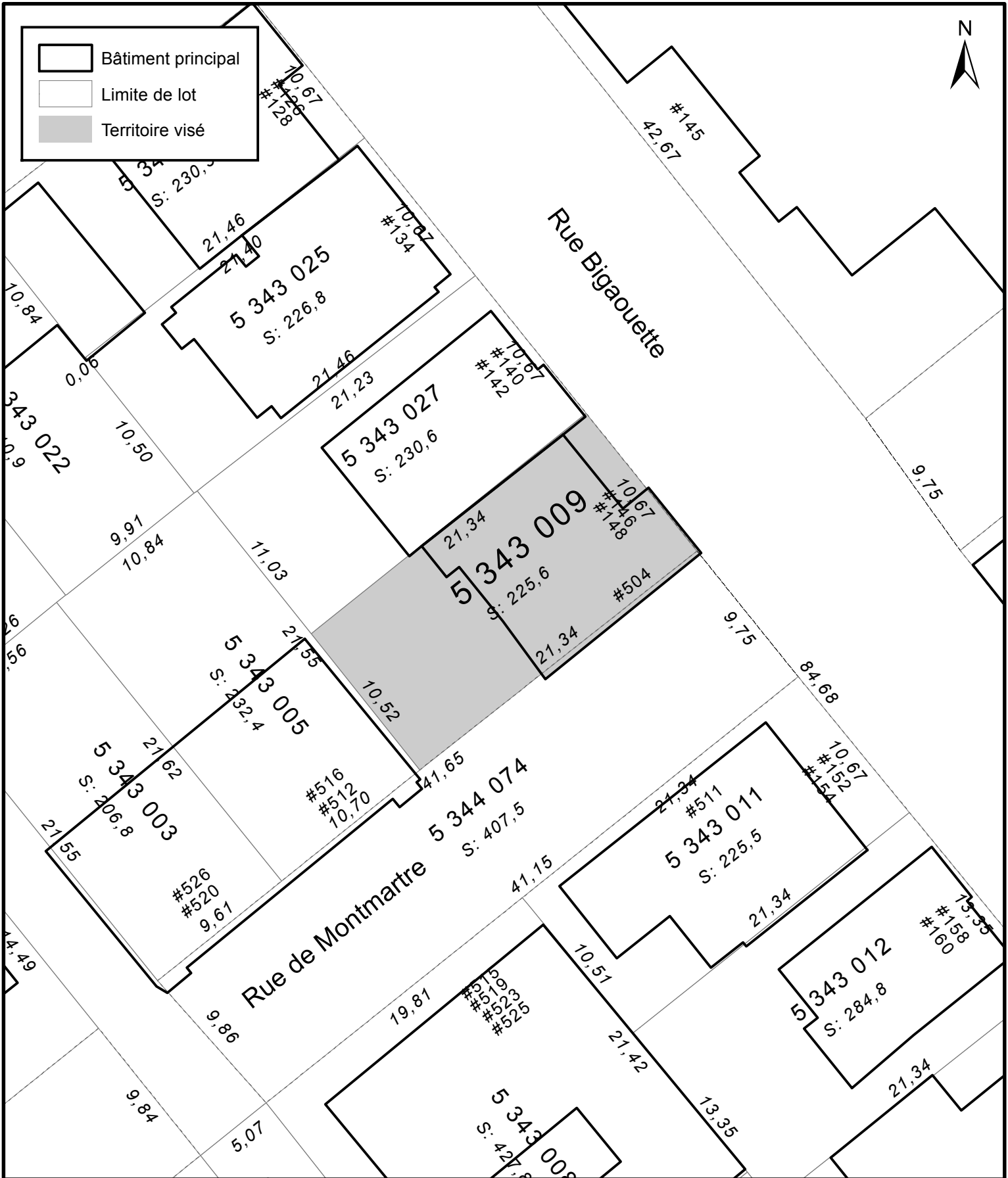


**VILLE DE QUÉBEC**

SERVICE DE LA PLANIFICATION  
DE L'AMÉNAGEMENT ET  
DE L'ENVIRONNEMENT

**ANNEXE IV**  
**LOT NUMÉRO 1 569 107 -**  
**TERRITOIRE SUR LEQUEL UNE PERMISSION D'OCCUPATION PEUT ÊTRE PERMISE**

No du règlement : R.C.A.IV.Q. 4      No du plan : RCA1VQ4PC46  
 Préparé par : M.M.      Échelle : 1:300



ANNEXE IV

LOT NUMÉRO 5 343 009 ET PARTIE DU LOT NUMÉRO 5 344 074 -  
TERRITOIRE SUR LEQUEL UNE PERMISSION D'OCCUPATION PEUT ÊTRE PERMISE



SERVICE DE LA PLANIFICATION  
DE L'AMÉNAGEMENT ET  
DE L'ENVIRONNEMENT

No du règlement : R.C.A.IV.Q. 4

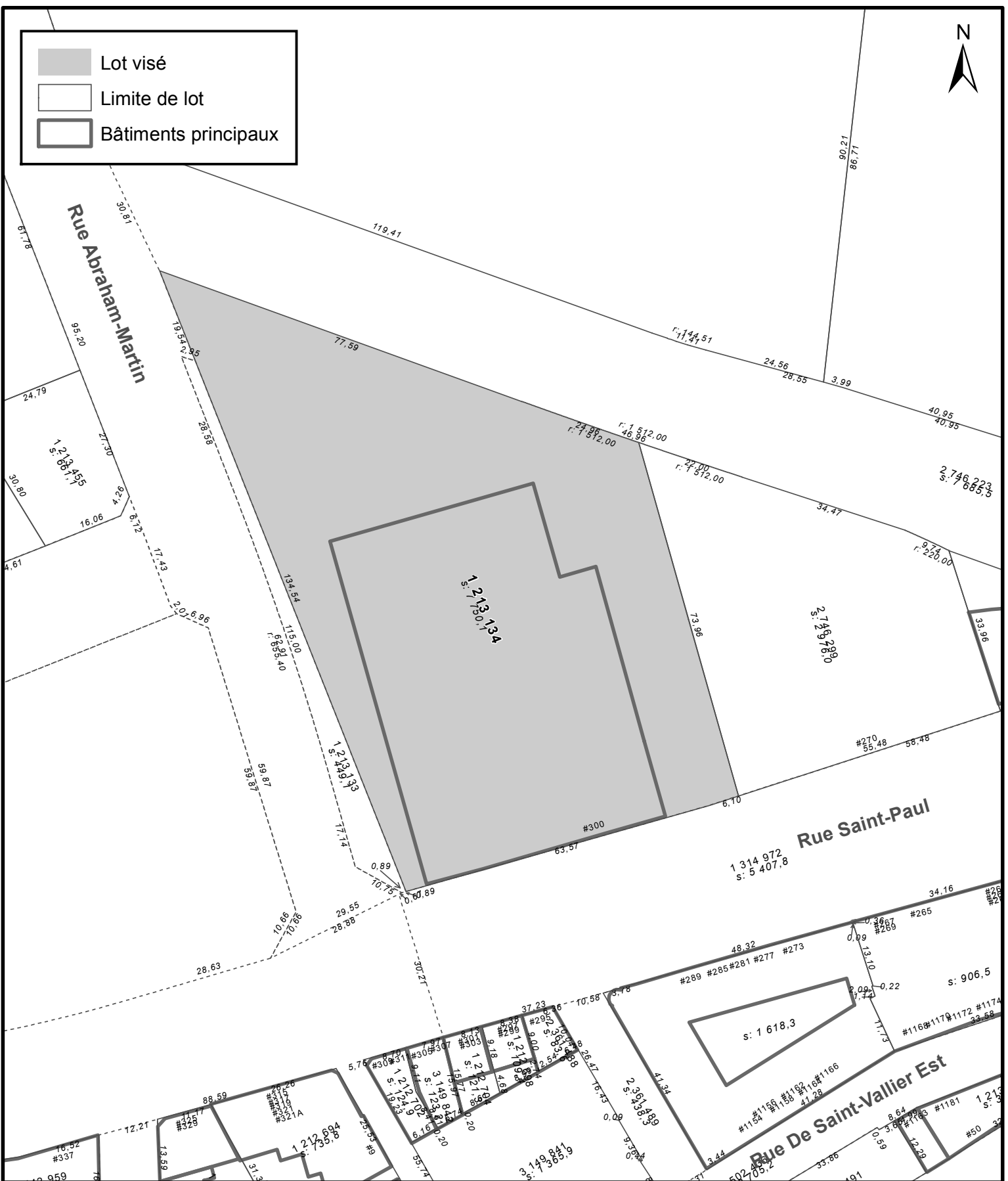
Préparé par : M.B.

No du plan : RCA1VQ4PC47

Échelle : 1:300



- Lot visé
- Limite de lot
- Bâtiments principaux



**ANNEXE IV**

**LOT NUMÉRO 1213134 -  
TERRITOIRE SUR LEQUEL DES PLANS DE CONSTRUCTION PEUVENT ÊTRE APPROUVÉS**

**SERVICE DE LA PLANIFICATION  
DE L'AMÉNAGEMENT ET  
DE L'ENVIRONNEMENT**





No du règlement : R.C.A.IV.Q. 4

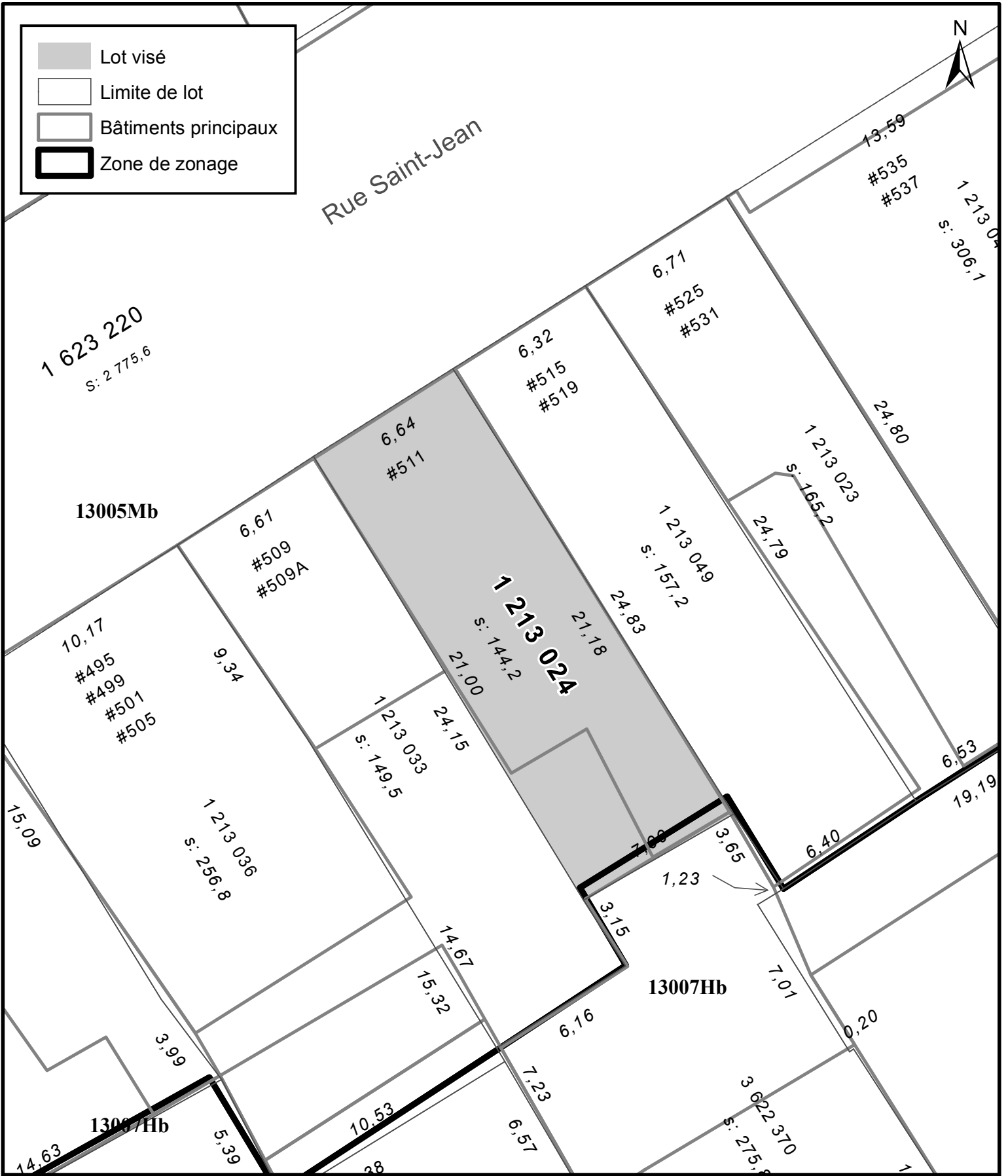
Préparé par : M.M.

No du plan : RCA1VQ4PC50

Échelle : 1:1 000



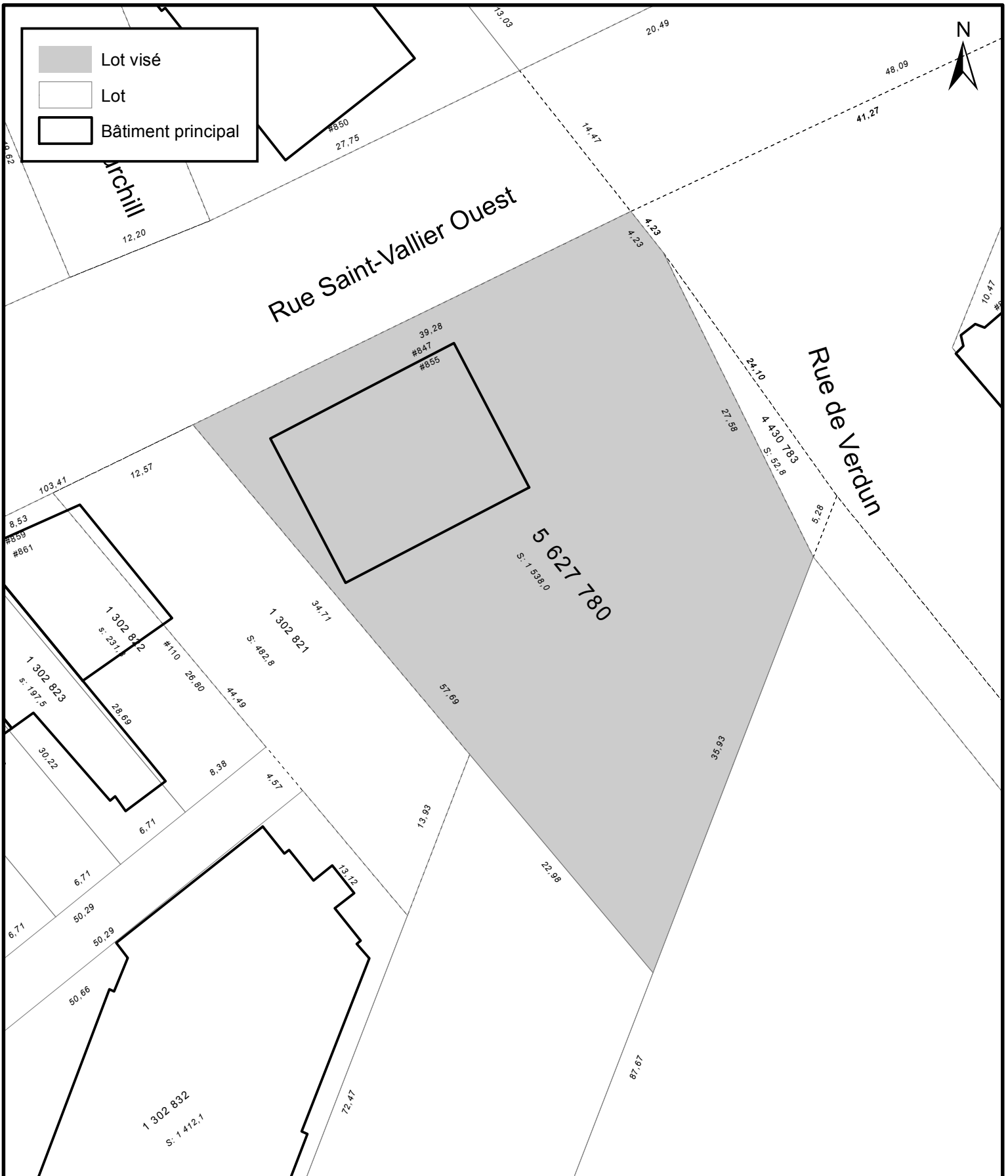
-  Lot visé
-  Limite de lot
-  Bâtiments principaux
-  Zone de zonage



  
**VILLE DE QUÉBEC**  
 SERVICE DE LA PLANIFICATION  
 DE L'AMÉNAGEMENT ET  
 DE L'ENVIRONNEMENT

**ANNEXE IV**  
**LOT NUMÉRO 1213024 -**  
**TERRITOIRE SUR LEQUEL UNE PERMISSION D'OCCUPATION PEUT ÊTRE PERMISE**

No du règlement : <u>R.C.A.IV.Q. 4</u>	No du plan : <u>RCA1VQ4PC51</u>
Préparé par : <u>M.M.</u>	Échelle : <u>1:200</u>



**VILLE DE QUÉBEC**

SERVICE DE LA PLANIFICATION  
DE L'AMÉNAGEMENT ET  
DE L'ENVIRONNEMENT

**ANNEXE IV**  
**LOT NUMÉRO 5 627 780 -**  
**TERRITOIRE SUR LEQUEL UNE PERMISSION D'OCCUPATION PEUT ÊTRE PERMISE**


No du règlement : R.C.A.IV.Q. 4

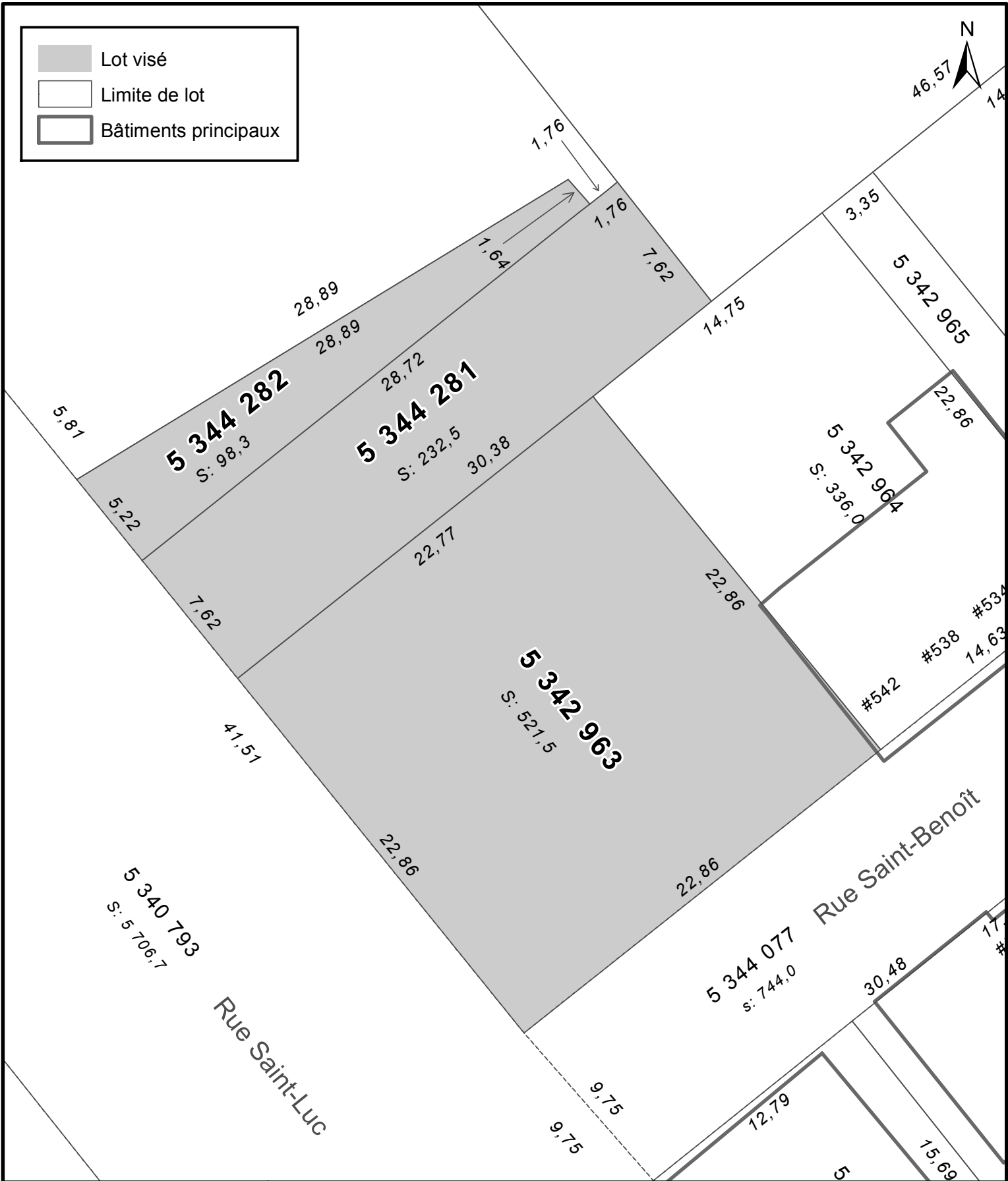
Préparé par : M.M.

No du plan : RCA1VQ4PC52

Échelle : 1:400



	Lot visé
	Limite de lot
	Bâtiments principaux



ANNEXE IV

LOTS NUMÉROS 5 342 963, 5 344 281, 5 344 282 -  
TERRITOIRE SUR LEQUEL DES PLANS DE CONSTRUCTION PEUVENT ÊTRE APPROUVÉS



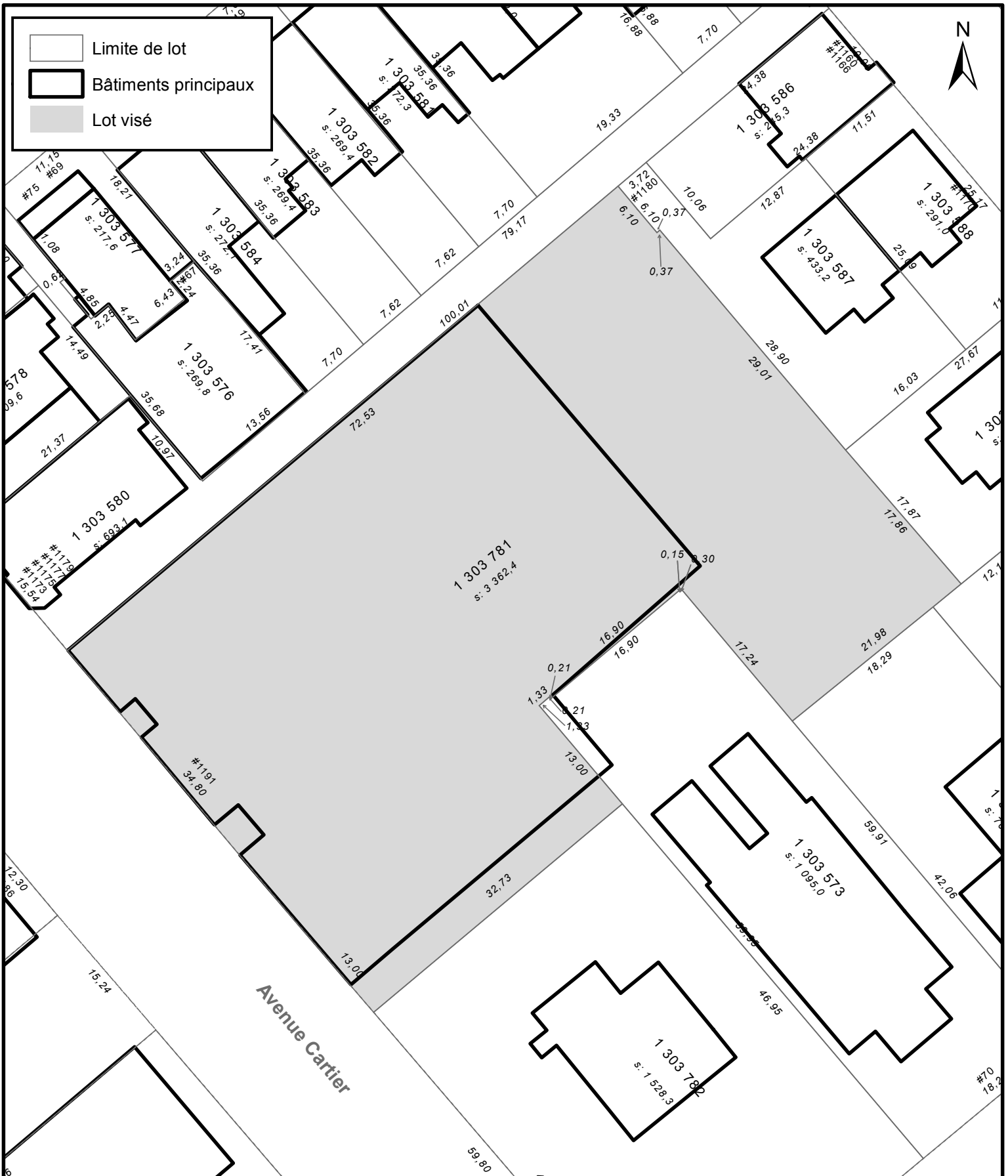
SERVICE DE LA PLANIFICATION  
DE L'AMÉNAGEMENT ET  
DE L'ENVIRONNEMENT

No du règlement : R.C.A.IV.Q. 4

Préparé par : M.M.

No du plan : RCA1VQ4PC54




Échelle : 1:250



  
**VILLE DE QUÉBEC**  
 SERVICE DE LA PLANIFICATION  
 DE L'AMÉNAGEMENT ET  
 DE L'ENVIRONNEMENT

**ANNEXE IV**  
**LOT NUMÉRO 1 303 781 -**  
**TERRITOIRE SUR LEQUEL UNE PERMISSION D'OCCUPATION PEUT ÊTRE PERMISE**

No du règlement : <u>R.C.A.IV.Q. 4</u>	No du plan : <u>RCA1VQ4PC55</u>
Préparé par : <u>S.R.</u>	Échelle : <u>1:500</u>

 Lot visé  
 Limite de lot  
 Bâtiments principaux

Saint-André

1 314 970  
s: 6 065,5



SERVICE DE LA PLANIFICATION  
DE L'AMÉNAGEMENT ET  
DE L'ENVIRONNEMENT

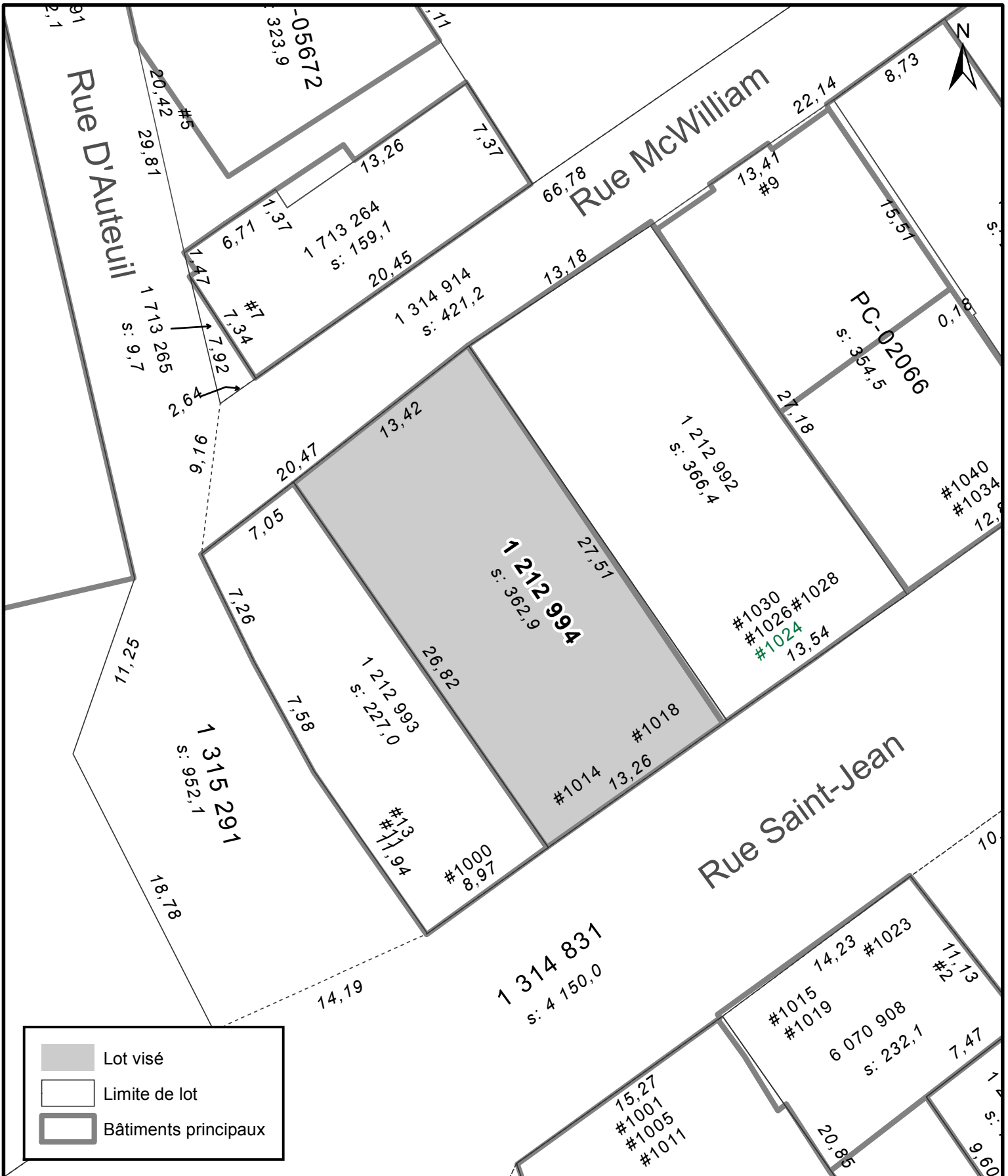
ANNEXE IV  
LOT NUMÉRO 1 212 982 -  
TERRITOIRE SUR LEQUEL UNE PERMISSION D'OCCUPATION PEUT ÊTRE PERMISE




No du règlement : R.C.A.IV.Q. 4

Préparé par : M.M.

No du plan : RCA1VQ4PC56

Échelle : 1:300






-  Lot visé
-  Limite de lot
-  Bâtiments principaux

**VILLE DE QUÉBEC**

SERVICE DE LA PLANIFICATION  
DE L'AMÉNAGEMENT ET  
DE L'ENVIRONNEMENT

**ANNEXE IV**  
**LOT NUMÉRO 1 212 994 -**  
**TERRITOIRE SUR LEQUEL UNE PERMISSION D'OCCUPATION PEUT ÊTRE PERMISE**

No du règlement : R.C.A.IV.Q. 4      No du plan : RCA1VQ4PC57  
 Préparé par : M.M.      Échelle : 1:300

 Lot visé  
 Limite de lot  
 Bâtiments principaux

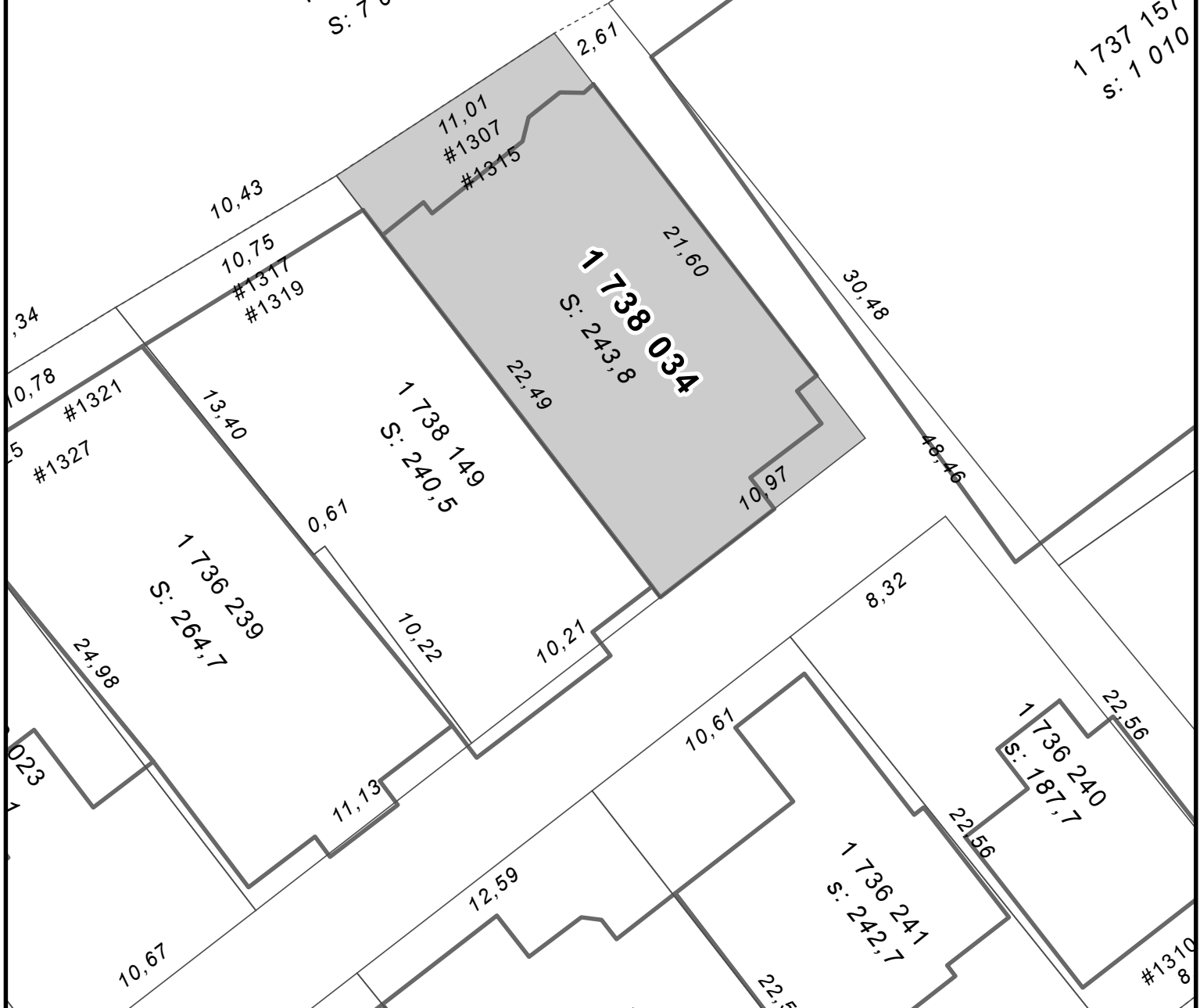


Chemin Sainte-Foy

1 736 485  
S: 7 678,1

32,92  
#1301  
#1305

1 737 157  
S: 1 010

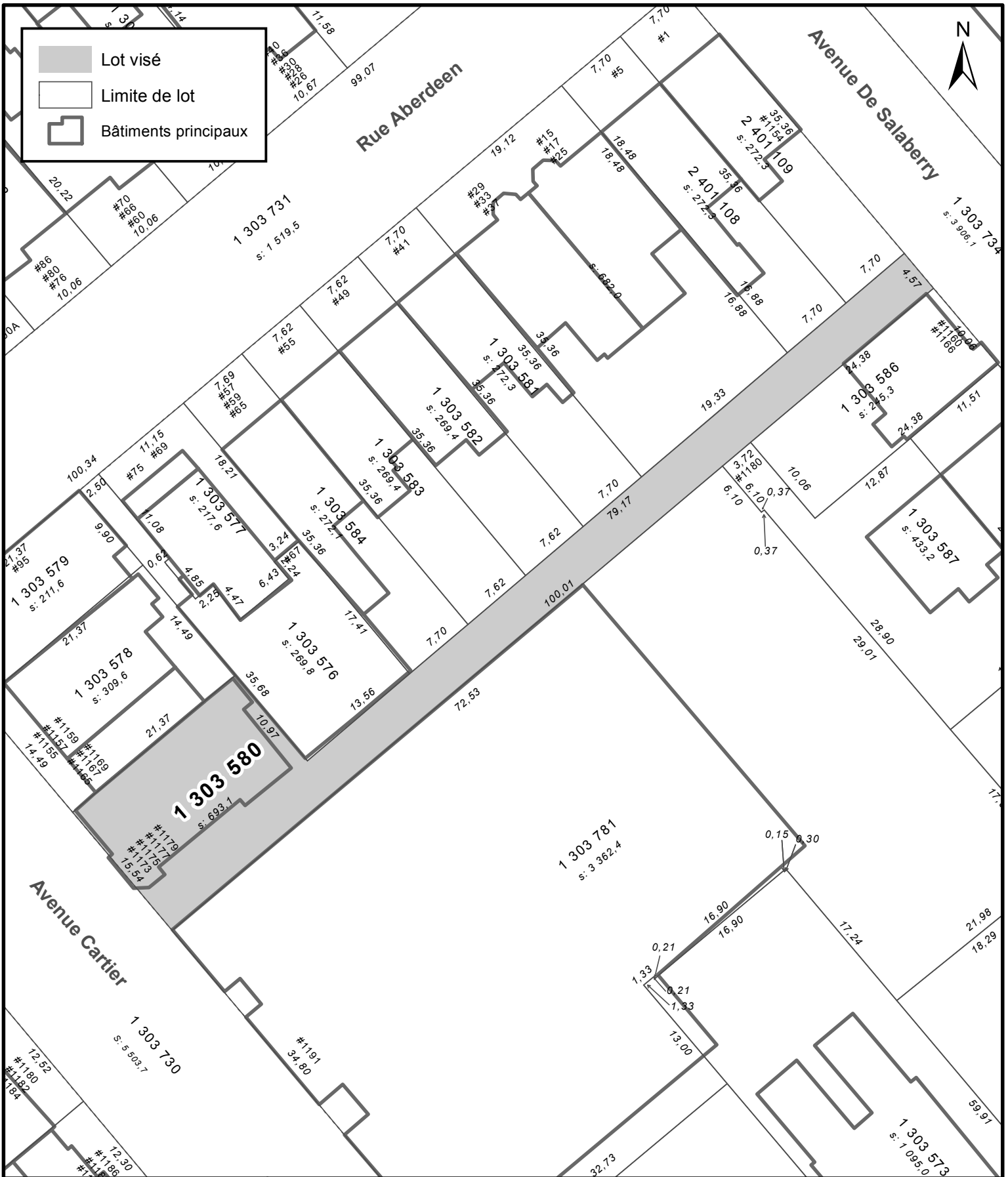


SERVICE DE LA PLANIFICATION  
DE L'AMÉNAGEMENT ET  
DE L'ENVIRONNEMENT

ANNEXE IV  
LOT NUMÉRO 1 738 034 -  
TERRITOIRE SUR LEQUEL UNE PERMISSION D'OCCUPATION PEUT ÊTRE PERMISE

No du règlement : R.C.A.IV.Q. 4  
Préparé par : M.M.

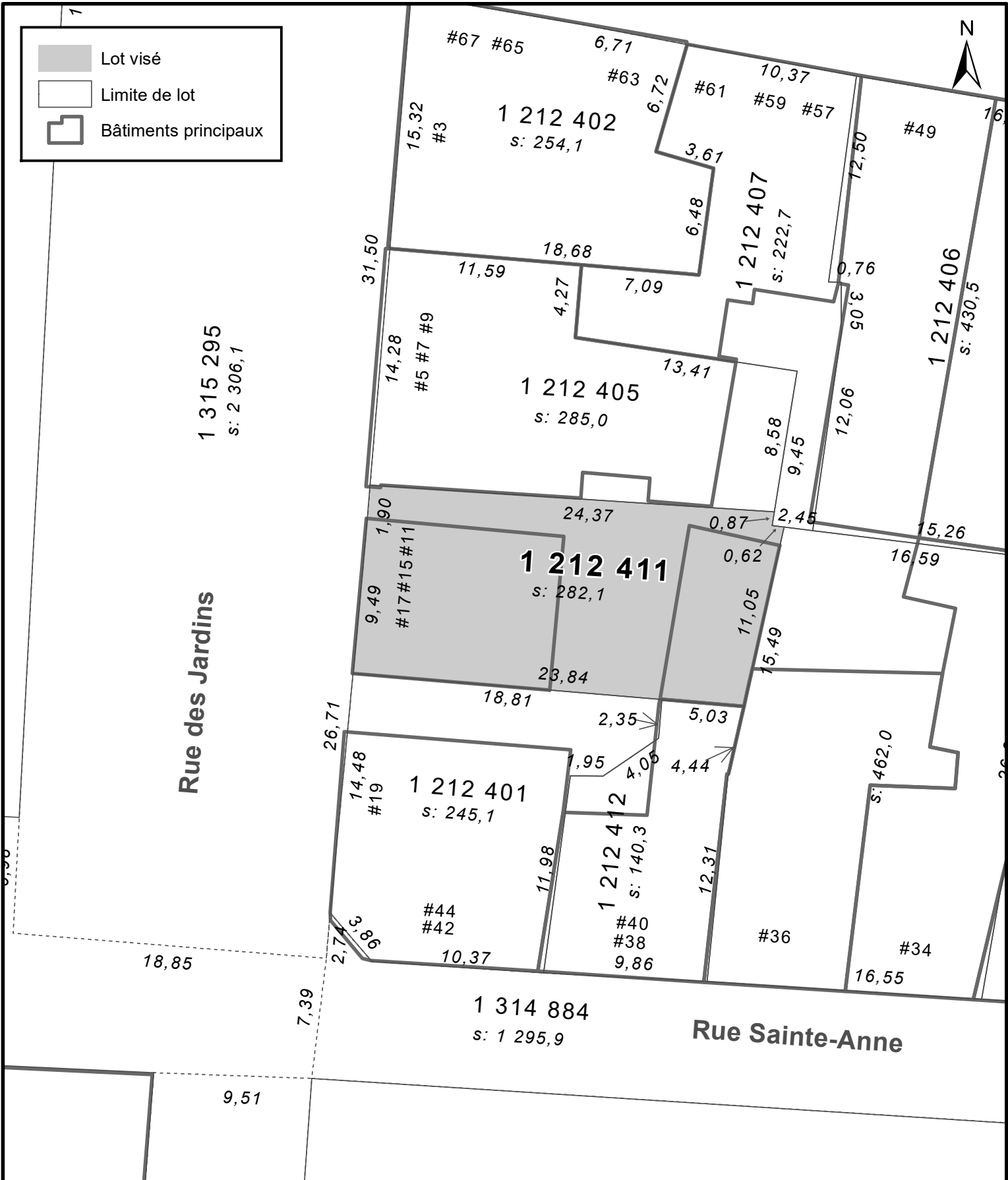
No du plan : RCA1VQ4PC58  
Échelle : 1:250  
Date du plan : 2020-08-06



SERVICE DE LA PLANIFICATION  
DE L'AMÉNAGEMENT ET  
DE L'ENVIRONNEMENT

**ANNEXE IV**  
**LOT NUMÉRO 1 303 580 -**  
**TERRITOIRE SUR LEQUEL UNE PERMISSION D'OCCUPATION PEUT ÊTRE PERMISE**

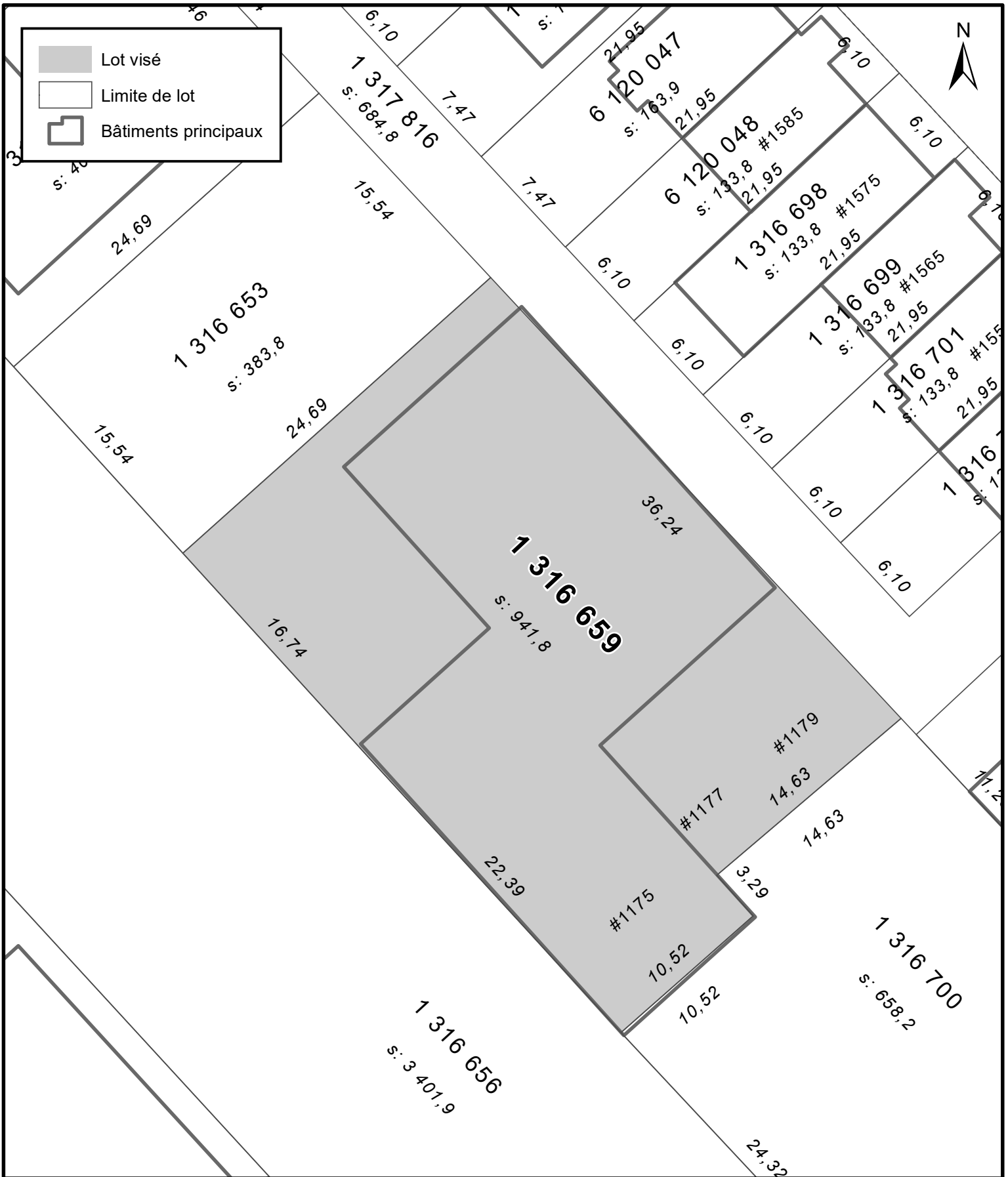
No du règlement : R.C.A.IV.Q. 4      No du plan : RCA1VQ4PC59  
 Préparé par : M.M.      Échelle : 1:500



**VILLE DE QUÉBEC**
  
 SERVICE DE LA PLANIFICATION
   
 DE L'AMÉNAGEMENT ET
   
 DE L'ENVIRONNEMENT

**ANNEXE IV**  
**LOT NUMÉRO 1 212 411 -**  
**TERRITOIRE SUR LEQUEL UNE PERMISSION D'OCCUPATION PEUT ÊTRE PERMISE**




No du règlement : R.C.A.IV.Q. 4
No du plan : RCA1VQ4PC60
  
 Préparé par : M.M.
Échelle : 1:300

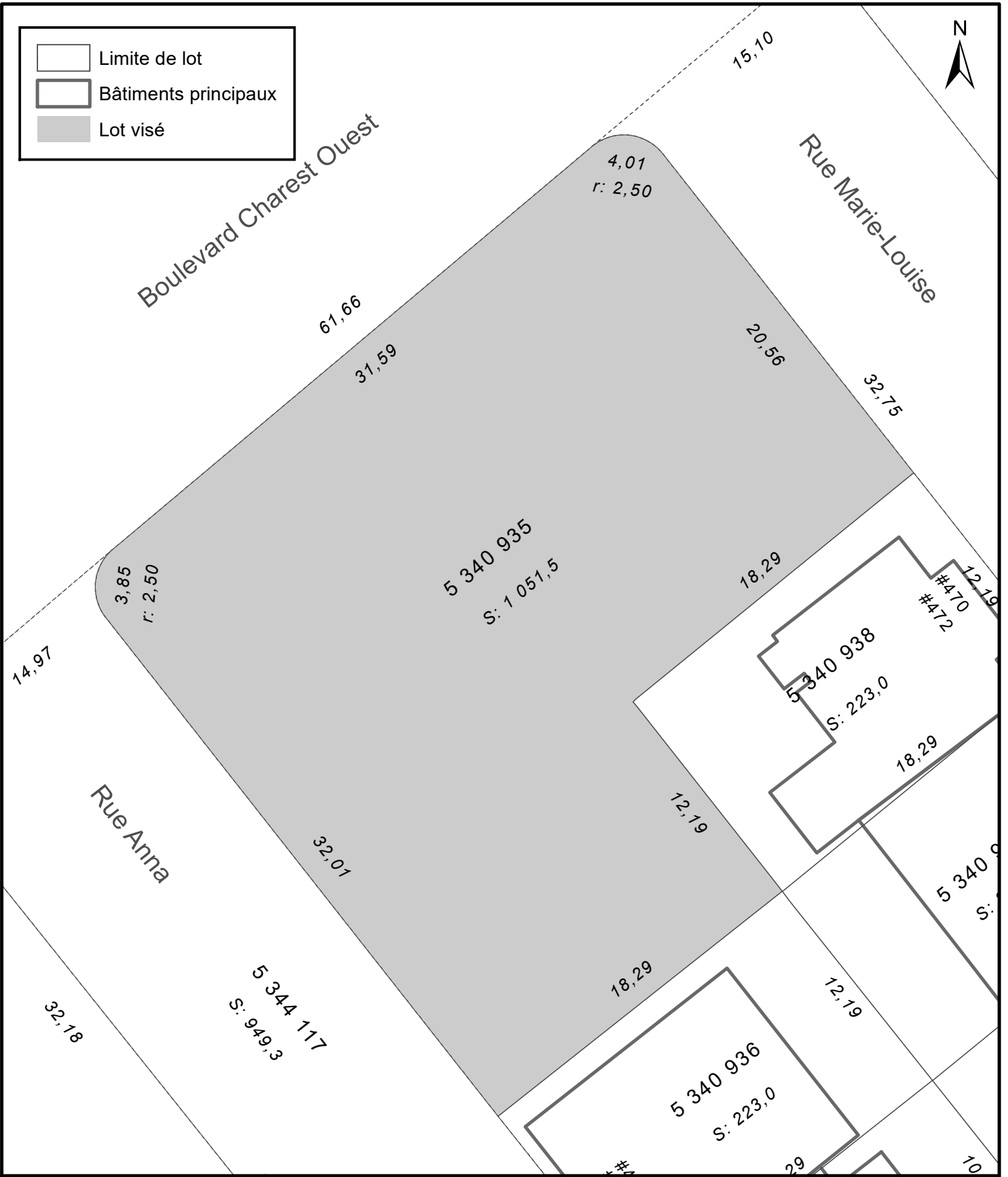


  
**VILLE DE QUÉBEC**  
 SERVICE DE LA PLANIFICATION  
 DE L'AMÉNAGEMENT ET  
 DE L'ENVIRONNEMENT

**ANNEXE IV**  
**LOT NUMÉRO 1 316 659 -**  
**TERRITOIRE SUR LEQUEL UNE PERMISSION D'OCCUPATION PEUT ÊTRE PERMISE**

No du règlement : <u>R.C.A.IV.Q. 4</u>	No du plan : <u>RCA1VQ4PC61</u>
Préparé par : <u>M.M.</u>	Échelle : <u>1:300</u>

	Limite de lot
	Bâtiments principaux
	Lot visé



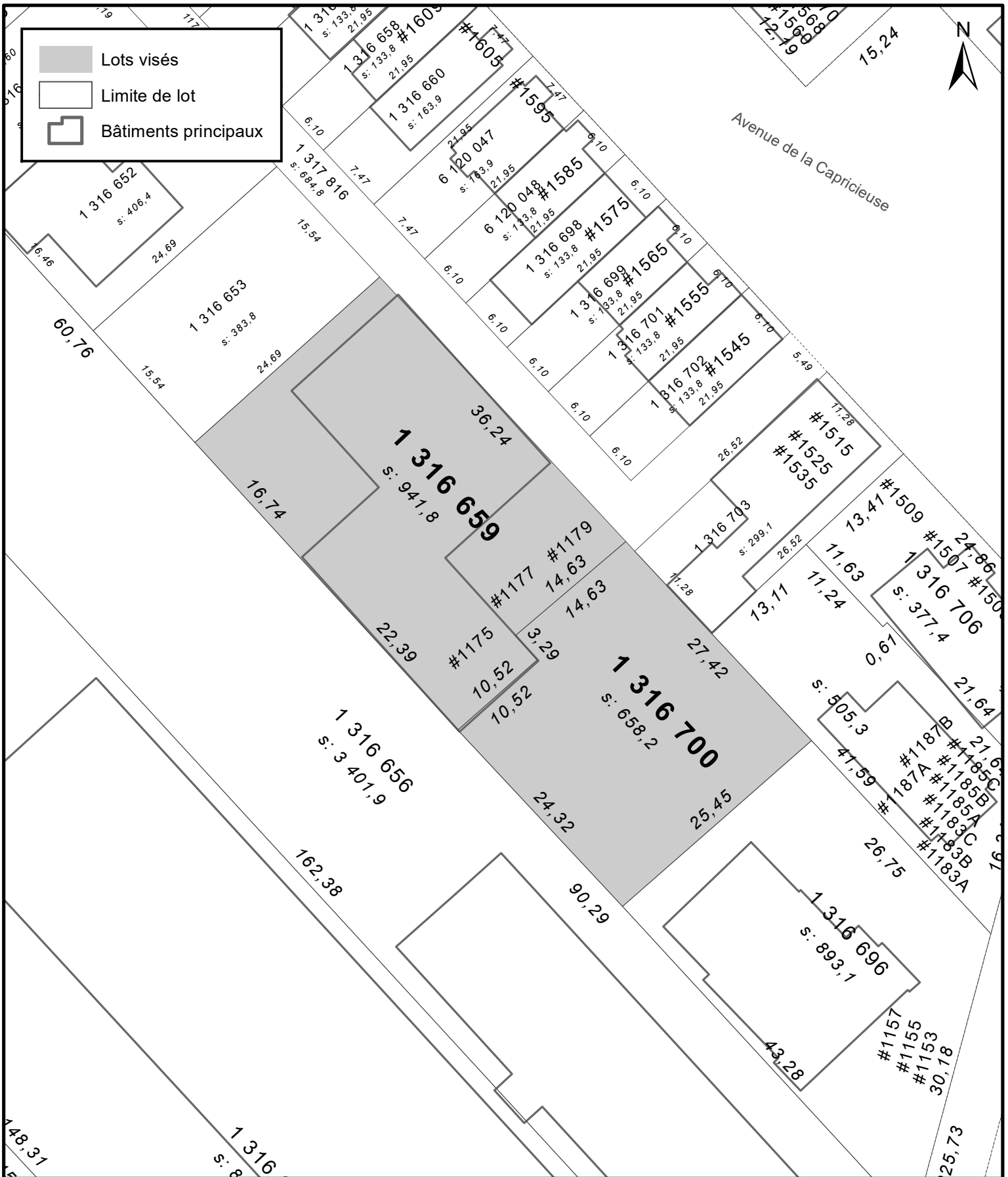
**VILLE DE QUÉBEC**



**SERVICE DE LA PLANIFICATION  
DE L'AMÉNAGEMENT ET  
DE L'ENVIRONNEMENT**

**ANNEXE IV**  
**LOT NUMÉRO 5340935 -**  
**TERRITOIRE SUR LEQUEL DES PLANS DE CONSTRUCTION PEUVENT ÊTRE APPROUVÉS**





No du règlement : <u>R.C.A.IV.Q. 4</u>	No du plan : <u>RCA1VQ4PC62</u>
Préparé par : <u>J.P.</u>	Échelle : <u>1:250</u>

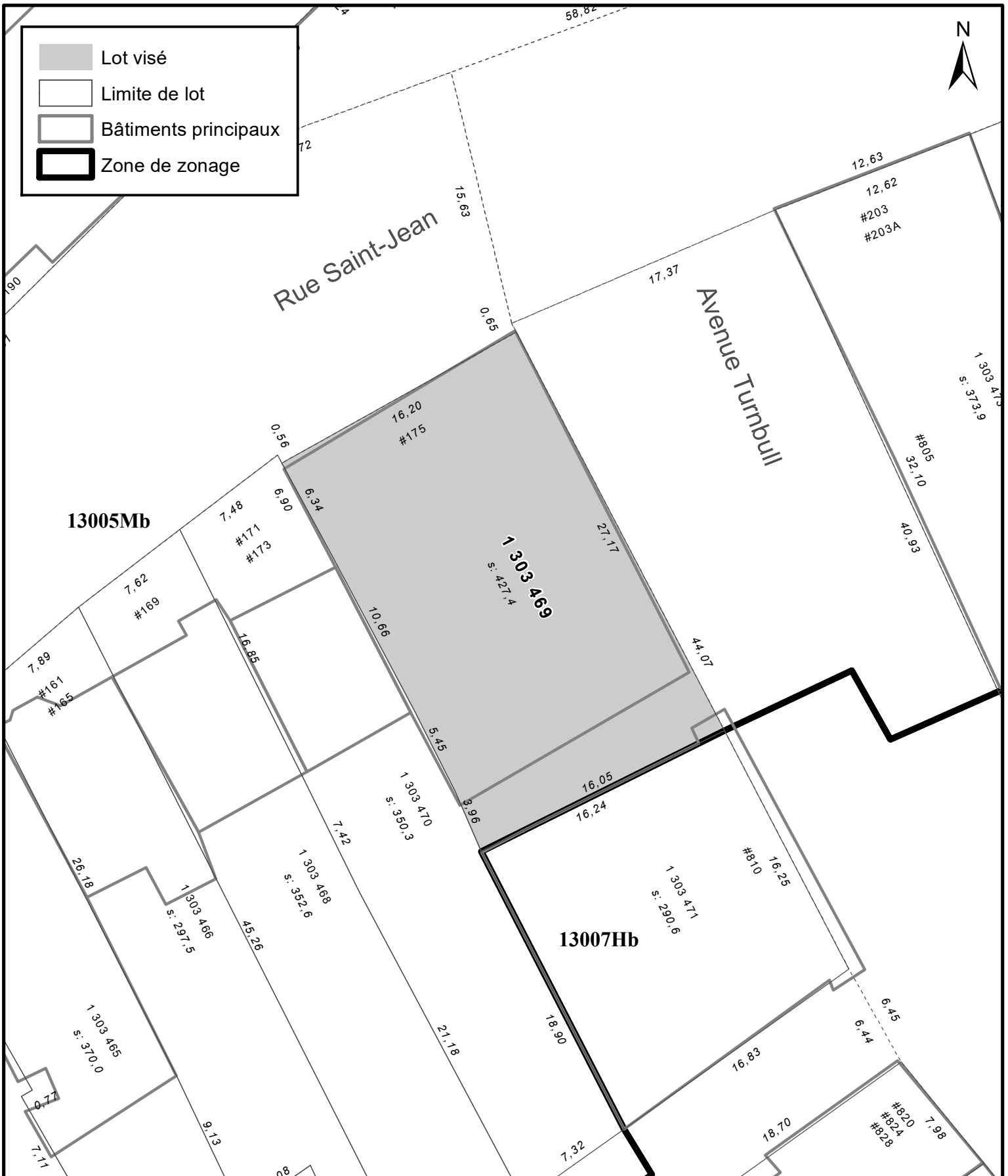


  
**VILLE DE QUÉBEC**  
 SERVICE DE LA PLANIFICATION  
 DE L'AMÉNAGEMENT ET  
 DE L'ENVIRONNEMENT

**ANNEXE IV**  
**LOTS NUMÉROS 1 316 659 et 1 316 700**  
**TERRITOIRE SUR LEQUEL UNE PERMISSION D'OCCUPATION PEUT ÊTRE PERMISE**

No du règlement : <u>R.C.A.IV.Q. 4</u>	No du plan : <u>RCA1VQ4PC63</u>
Préparé par : <u>J.P.</u>	Échelle : <u>1:500</u>
	Date du plan : <u>2021-10-25</u>

-  Lot visé
-  Limite de lot
-  Bâtiments principaux
-  Zone de zonage



SERVICE DE LA PLANIFICATION  
DE L'AMÉNAGEMENT ET  
DE L'ENVIRONNEMENT

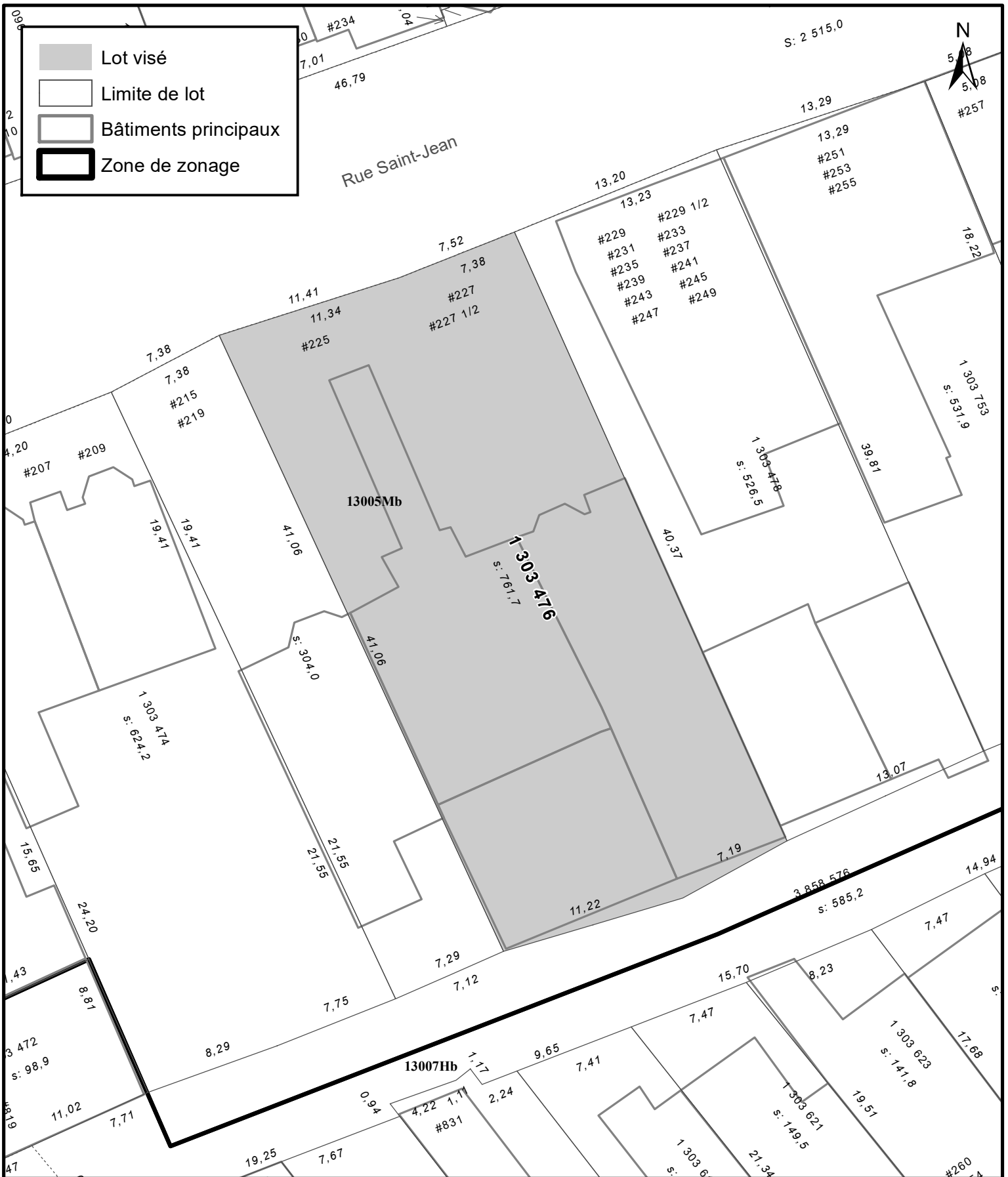
**ANNEXE IV**  
**LOT NUMÉRO 1 303 469 -**  
**TERRITOIRE SUR LEQUEL UNE PERMISSION D'OCCUPATION PEUT ÊTRE PERMISE**

No du règlement : R.C.A.IV.Q. 4

Préparé par : M.B.

No du plan : RCA1VQ4PC64

Échelle : 1:300



SERVICE DE LA PLANIFICATION  
DE L'AMÉNAGEMENT ET  
DE L'ENVIRONNEMENT




**ANNEXE IV**  
**LOT NUMÉRO 1 303 476 -**  
**TERRITOIRE SUR LEQUEL UNE PERMISSION D'OCCUPATION PEUT ÊTRE PERMISE**

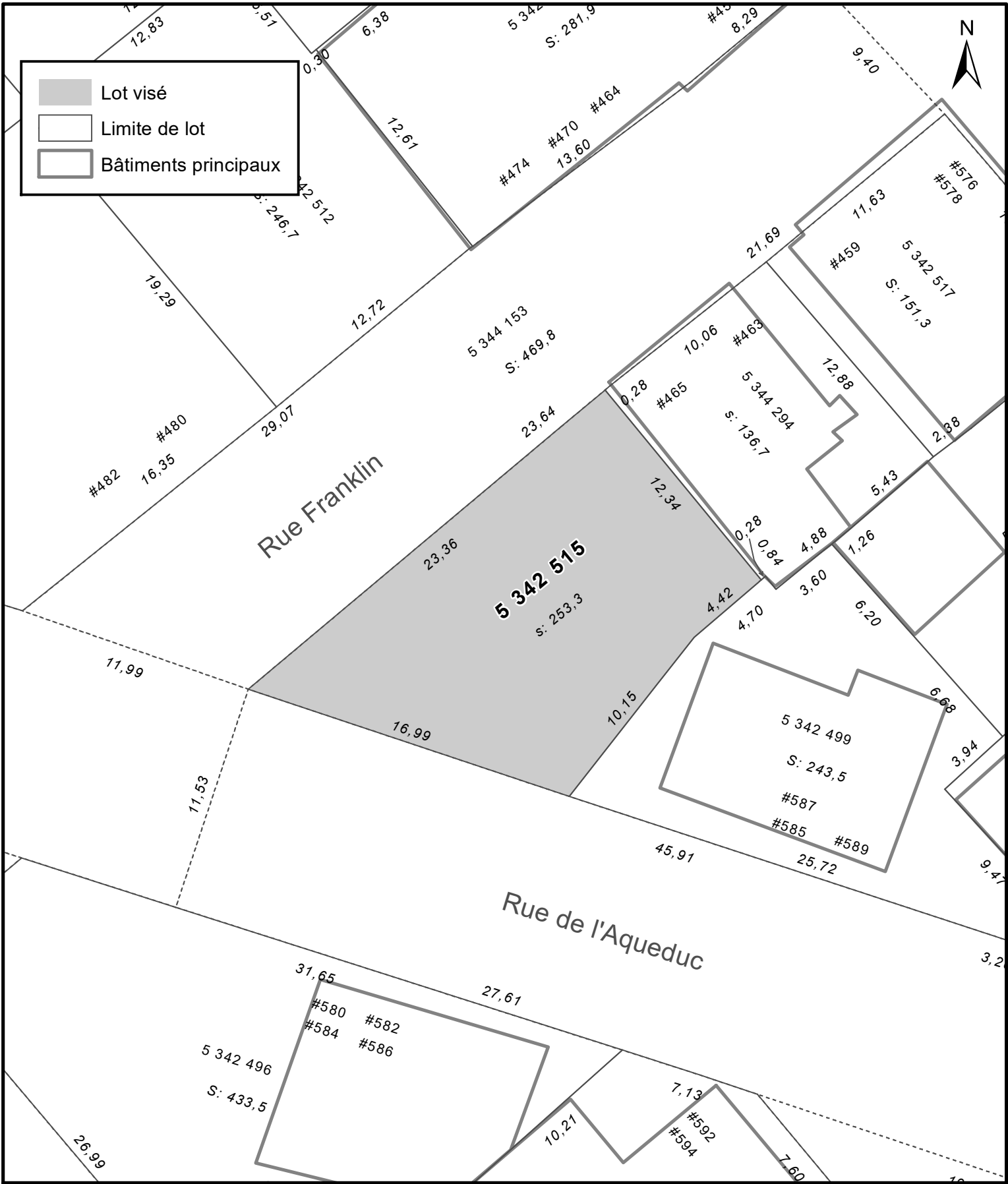
No du règlement : R.C.A.IV.Q. 4

Préparé par : S.R.

No du plan : RCA1VQ4PC64

Échelle : 1:300

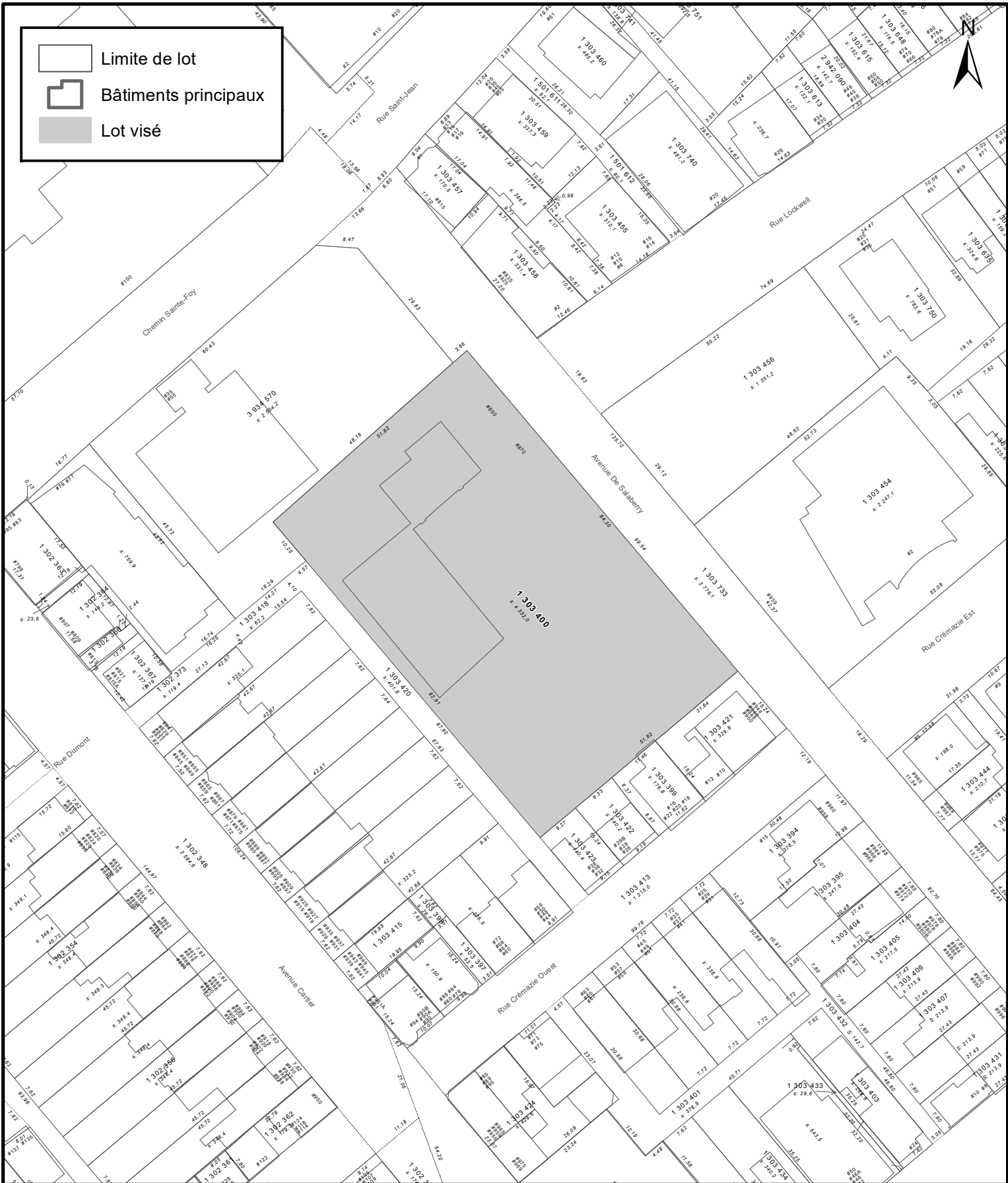
 Lot visé  
 Limite de lot  
 Bâtiments principaux



  
**VILLE DE QUÉBEC**  
 SERVICE DE LA PLANIFICATION  
 DE L'AMÉNAGEMENT ET  
 DE L'ENVIRONNEMENT

**ANNEXE IV**  
**LOT NUMÉRO 5 342 515 -**  
**TERRITOIRE SUR LEQUEL UNE PERMISSION D'OCCUPATION PEUT ÊTRE PERMISE**

No du règlement : R.C.A.IV.Q. 4      No du plan : RCA1VQ4PC66  
 Préparé par : S.R.      Échelle : 1:250



Limite de lot  
 Bâtiments principaux  
 Lot visé

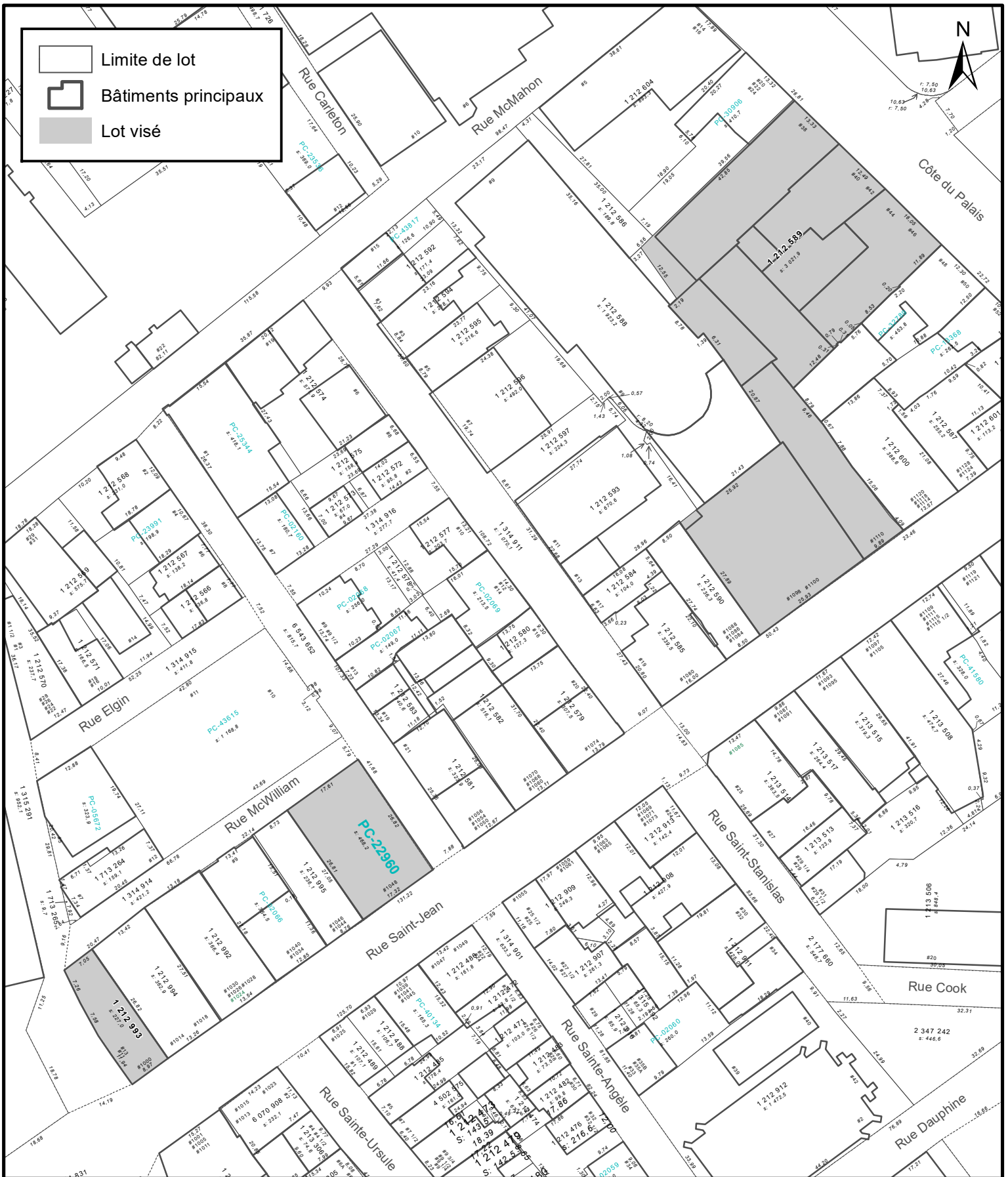


  
**VILLE DE QUÉBEC**  
 SERVICE DE LA PLANIFICATION  
 DE L'AMÉNAGEMENT ET  
 DE L'ENVIRONNEMENT

**ANNEXE IV**  
**LOT NUMÉRO 1 303 400 -**  
**TERRITOIRE SUR LEQUEL UNE PERMISSION D'OCCUPATION PEUT ÊTRE AUTORISÉE**

No du règlement :   R.C.A.IV.Q. 4    
 Préparé par :           S.R.          

No du plan :   RCA1VQPC67    
 Échelle :           1:1 000            
 Date du plan :   2023-10-20



ANNEXE IV

LOTS NUMÉROS 1 212 589, 1 212 993, ET PC-22960 (4 178 575, 4 178 577, 4 178 578, 4 178 579, 4 178 580, 4 178 581, 4 178 582, 4 178 583, 4 178 584, 4 178 585, 4 178 587 ET 4 178 588) -  
TERRITOIRE SUR LEQUEL UNE PERMISSION D'OCCUPATION PEUT ÊTRE PERMISE



SERVICE DE LA PLANIFICATION  
DE L'AMÉNAGEMENT ET  
DE L'ENVIRONNEMENT

No du règlement : R.C.A.IV.Q. 4

Préparé par : S.R.

No du plan : RCA1VQ4PT67a

Échelle : 1:1 000

Date du plan : 2024-09-11



ANNEXE IV

LOTS NUMÉROS 1 212 528, 1 212 530, 1 212 533, 1 213 227 ET 1 213 229 -  
 TERRITOIRE SUR LEQUEL UNE PERMISSION D'OCCUPATION PEUT ÊTRE PERMISE



SERVICE DE LA PLANIFICATION  
 DE L'AMÉNAGEMENT ET  
 DE L'ENVIRONNEMENT

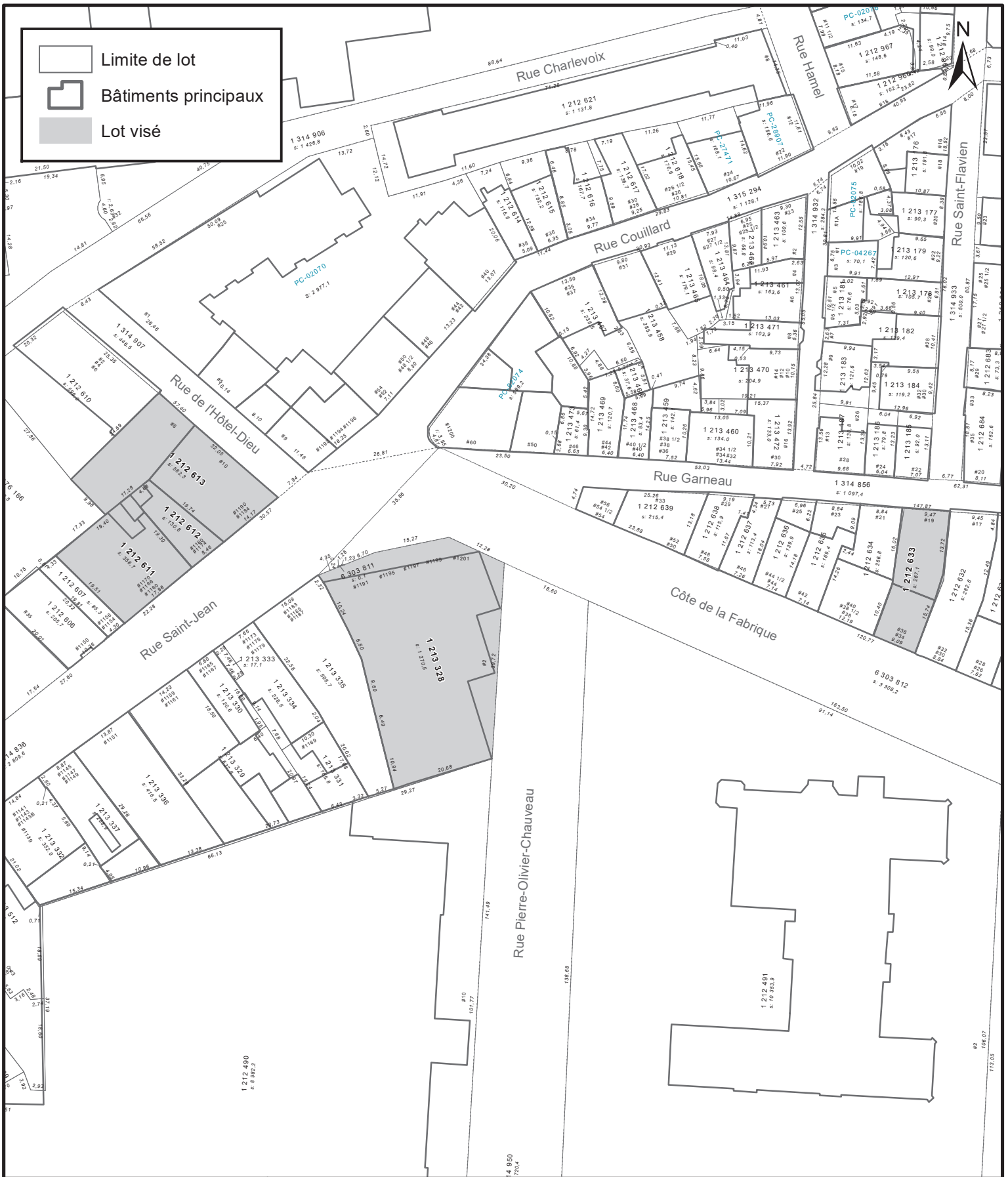
No du règlement : R.C.A.IV.Q. 4

Préparé par : S.R.

No du plan : RCAIVQ4PT67b

Échelle : 1:750

Date du plan : 2024-07-09



**ANNEXE IV**  
**LOTS NUMÉROS 1 212 611, 1 212 612, 1 212 613, 1 212 633 ET 1 213 328 -**  
**TERRITOIRE SUR LEQUEL UNE PERMISSION D'OCCUPATION PEUT ÊTRE PERMISE**



**SERVICE DE LA PLANIFICATION  
 DE L'AMÉNAGEMENT ET  
 DE L'ENVIRONNEMENT**

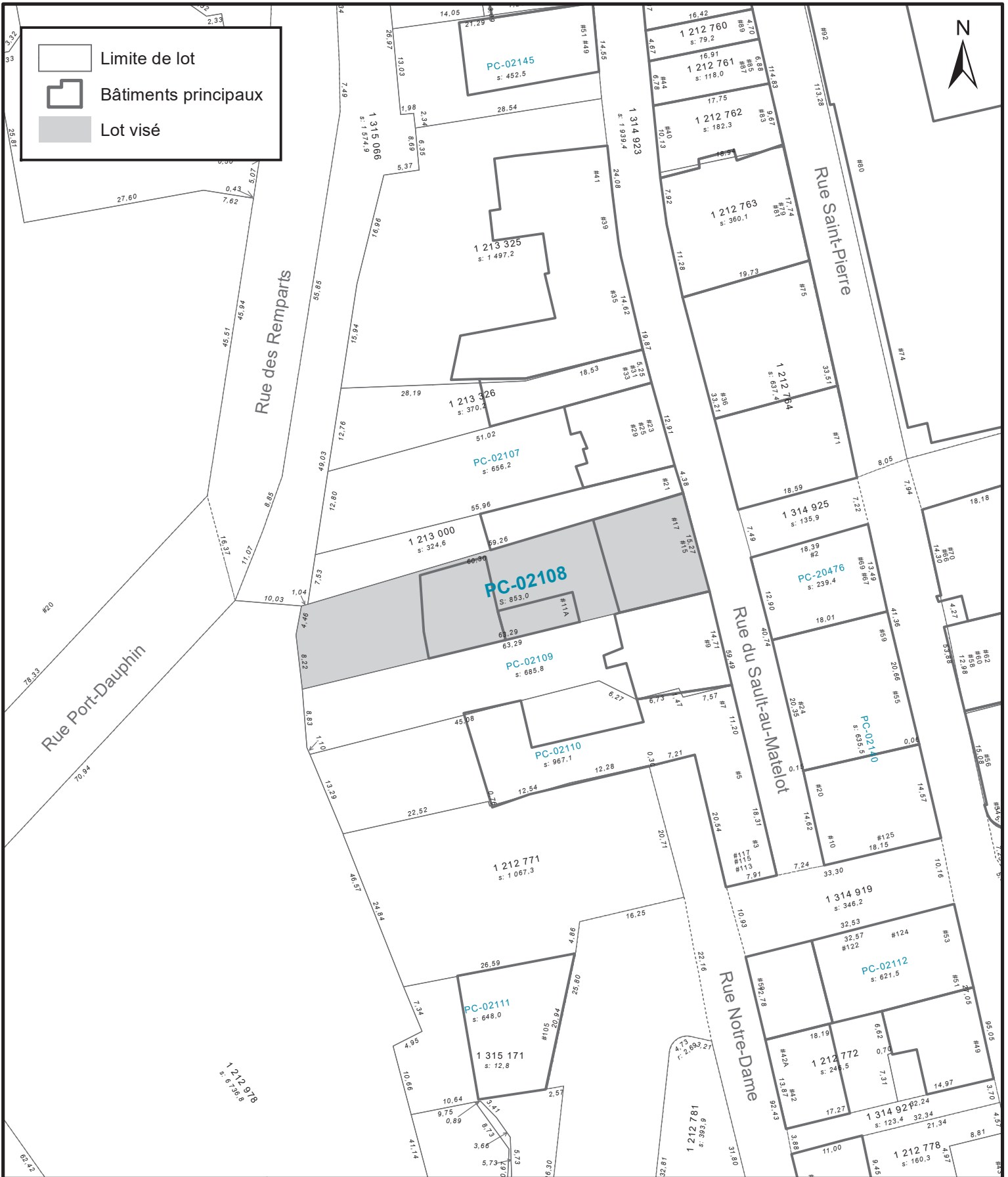
No du règlement : R.C.A.IV.Q. 4

Préparé par : S.R.

No du plan : RCA1VQ4PT67c

Échelle : 1:1 000

Date du plan : 2024-07-09



ANNEXE IV

LOTS NUMÉROS PC-02108 ( 1213 778, 1 213 779,1 213 780, 1 213 781, 1 213 782,1 213 783, 1 213 784, 1 213 785, 1 213 786 ET 1 213 787) -  
TERRITOIRE SUR LEQUEL UNE PERMISSION D'OCCUPATION PEUT ÊTRE PERMISE



SERVICE DE LA PLANIFICATION  
DE L'AMÉNAGEMENT ET  
DE L'ENVIRONNEMENT

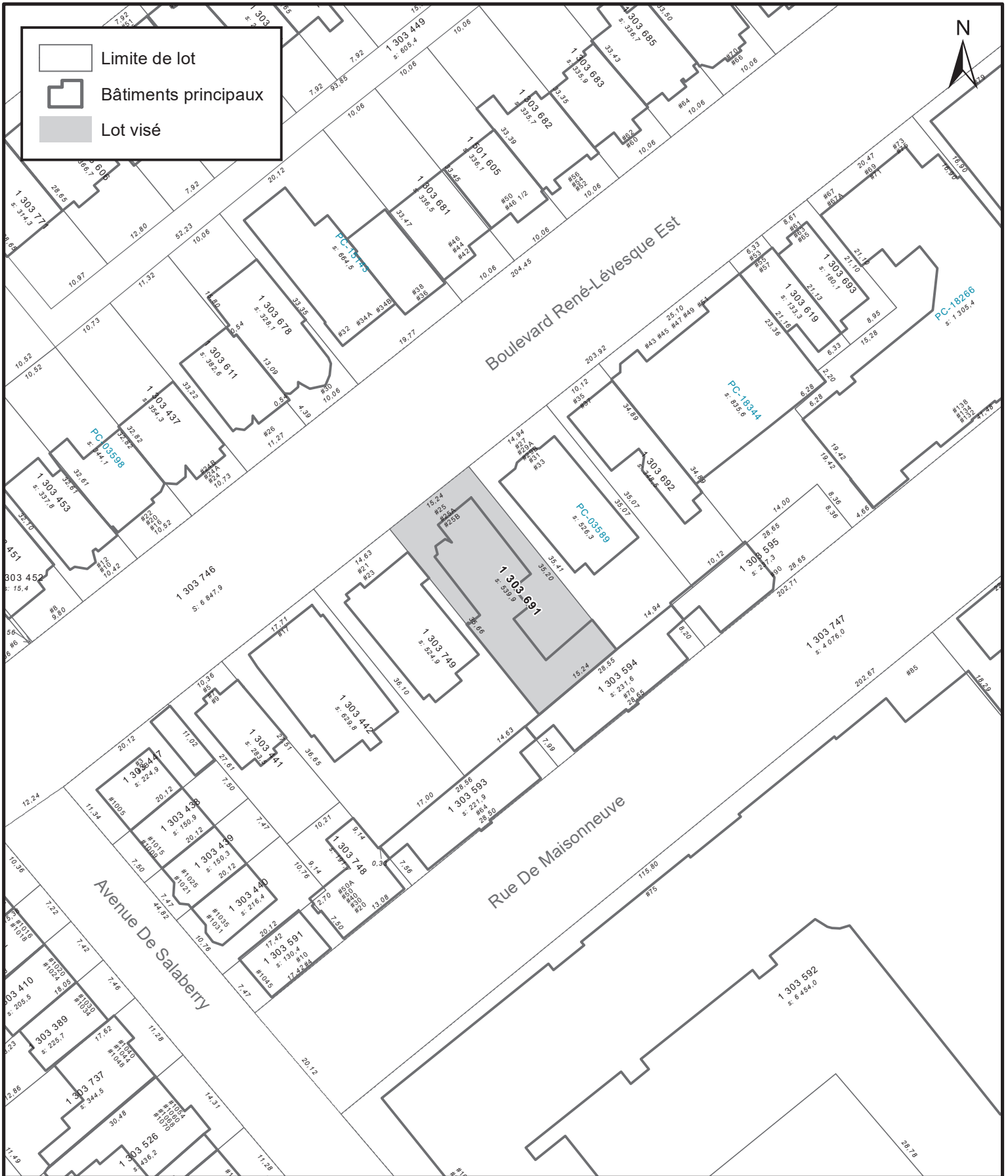
No du règlement : R.C.A.IV.Q. 4

Préparé par : S.R.

No du plan : RCA1VQ4PT67d

Échelle : 1:750

Date du plan : 2024-07-09



SERVICE DE LA PLANIFICATION  
DE L'AMÉNAGEMENT ET  
DE L'ENVIRONNEMENT

ANNEXE IV  
LOT NUMÉRO 1 303 691 -  
TERRITOIRE SUR LEQUEL UNE PERMISSION D'OCCUPATION PEUT ÊTRE PERMISE

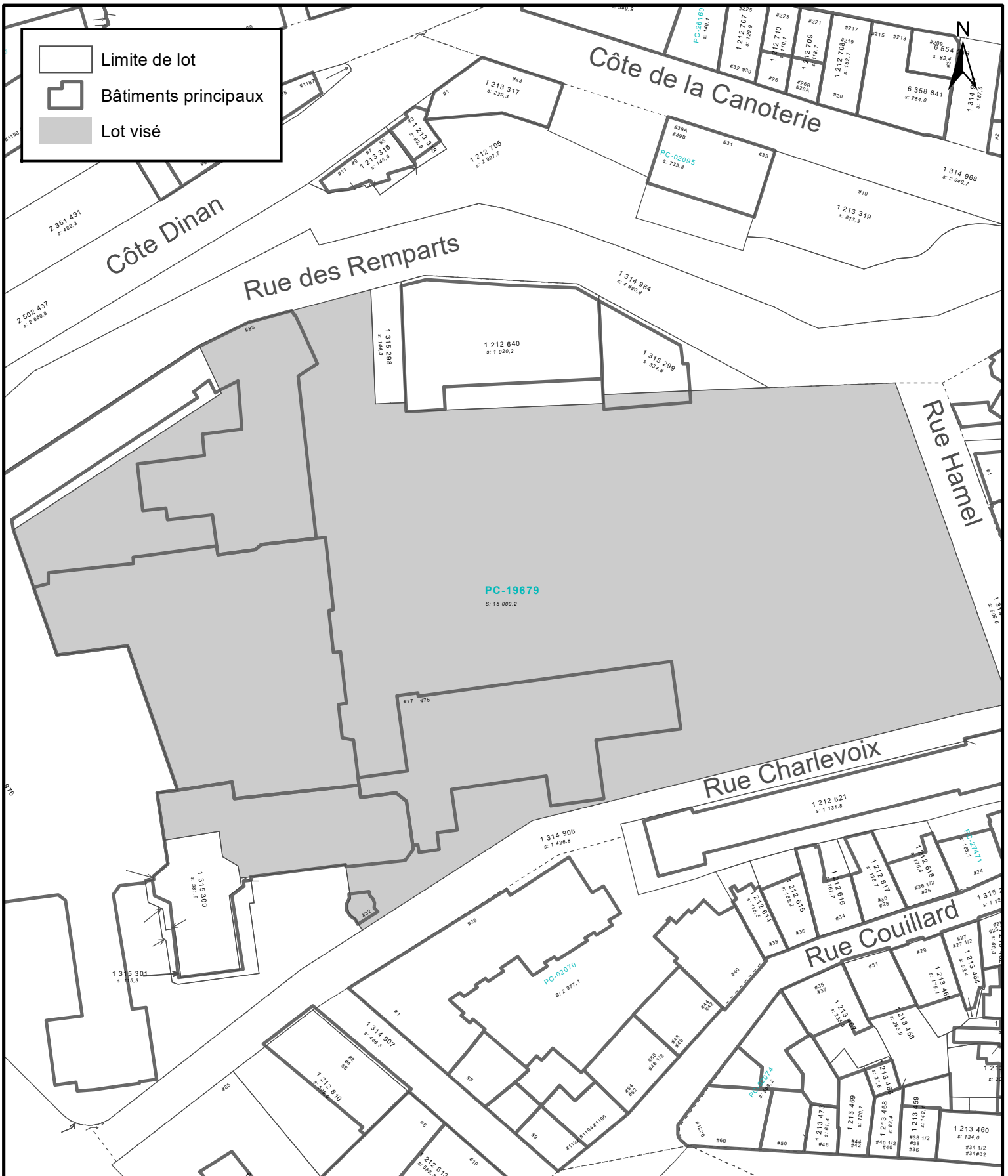
No du règlement : R.C.A.IV.Q. 4

Préparé par : S.R.

No du plan : RCA1VQ4PT67e

Échelle : 1:750

Date du plan : 2024-07-09



SERVICE DE LA PLANIFICATION  
DE L'AMÉNAGEMENT ET  
DE L'ENVIRONNEMENT

**ANNEXE IV**  
**LOTS NUMÉROS PC-19679 (3 725 540, 5 852 774, 5 852 775, 5 852 776) -**  
**TERRITOIRE SUR LEQUEL UNE PERMISSION D'OCCUPATION PEUT ÊTRE PERMISE**

No du règlement : R.C.A.IV.Q. 4

Préparé par : S.R.

No du plan : RCA1VQ4PT67F

Échelle : 1:1 000

Date du plan : 2025-04-29



SERVICE DE LA PLANIFICATION  
DE L'AMÉNAGEMENT ET  
DE L'ENVIRONNEMENT

ANNEXE IV  
LOT NUMÉRO 1 303 507 -  
TERRITOIRE SUR LEQUEL UNE PERMISSION D'OCCUPATION PEUT ÊTRE PERMISE

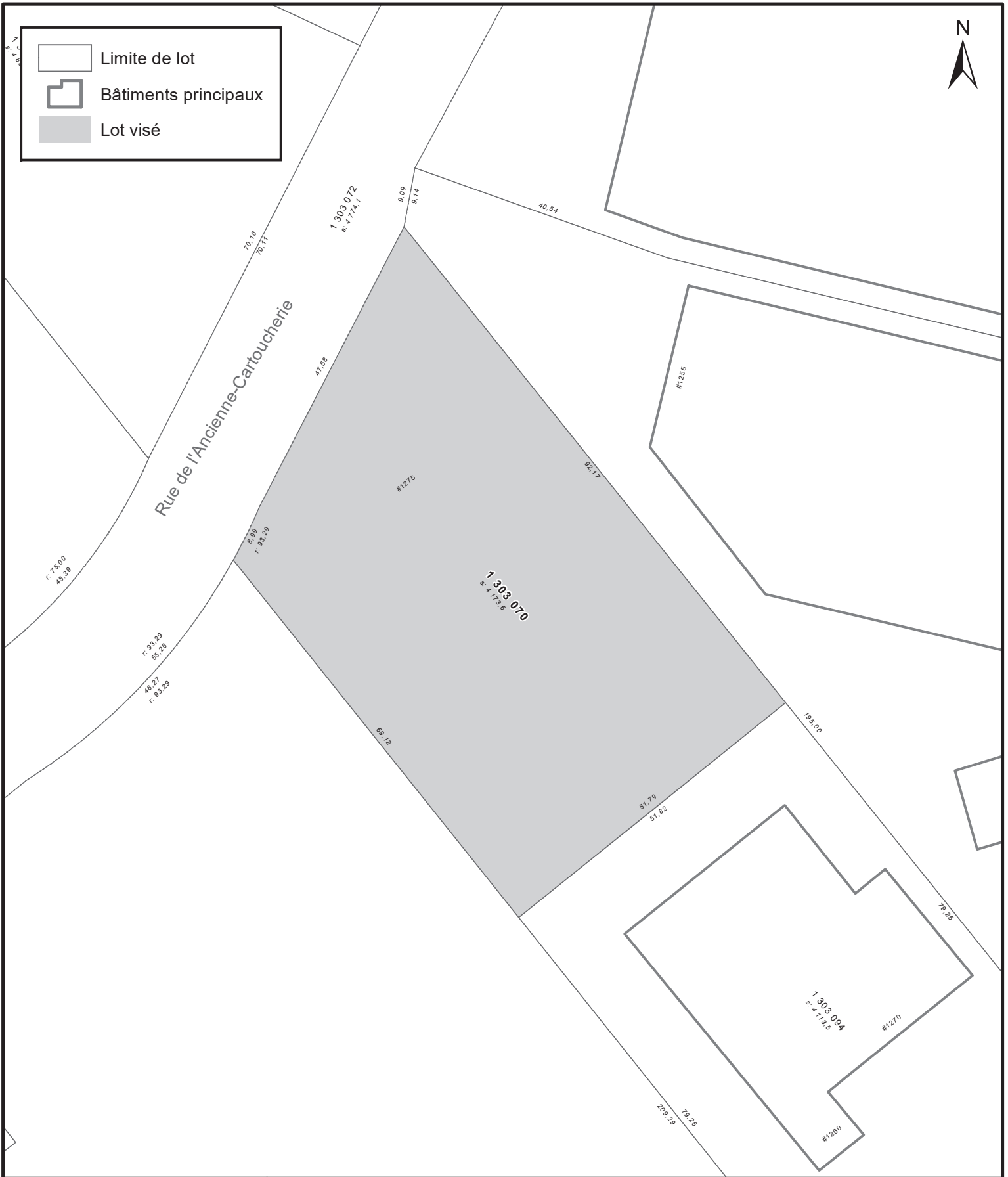
No du règlement : R.C.A.IV.Q. 4

Préparé par : S.R.

No du plan : RCA1VQ4PT68

Échelle : 1:750

Date du plan : 2024-07-09



**VILLE DE QUÉBEC**

**SERVICE DE LA PLANIFICATION DE L'AMÉNAGEMENT ET DE L'ENVIRONNEMENT**

**ANNEXE IV**  
**LOT NUMÉRO 1 303 070 -**  
**TERRITOIRE SUR LEQUEL UNE PERMISSION D'OCCUPATION PEUT ÊTRE PERMISE**

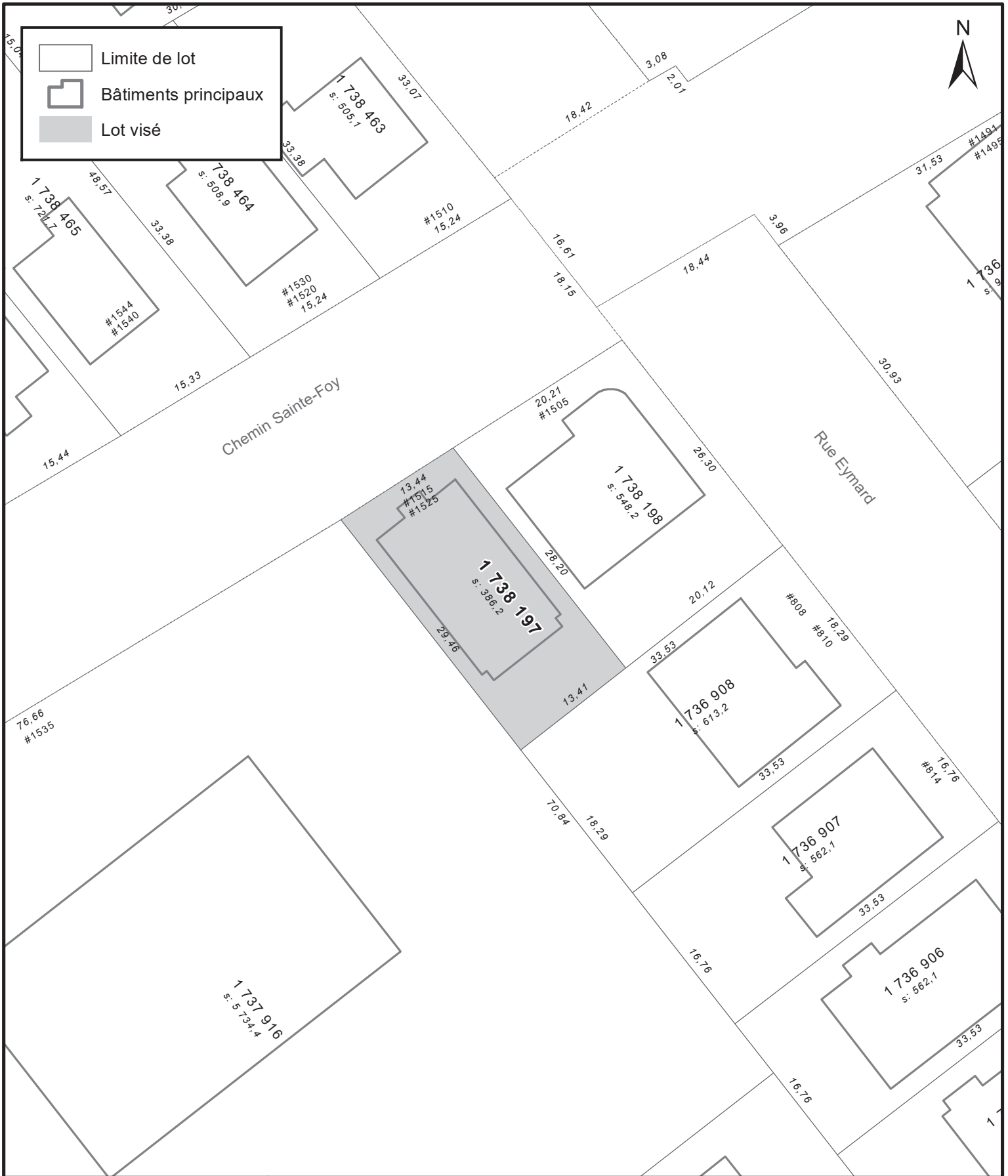
No du règlement : R.C.A.IV.Q. 4

Préparé par : S.R.

No du plan : RCA1VQ4PT69

Échelle : 1:750

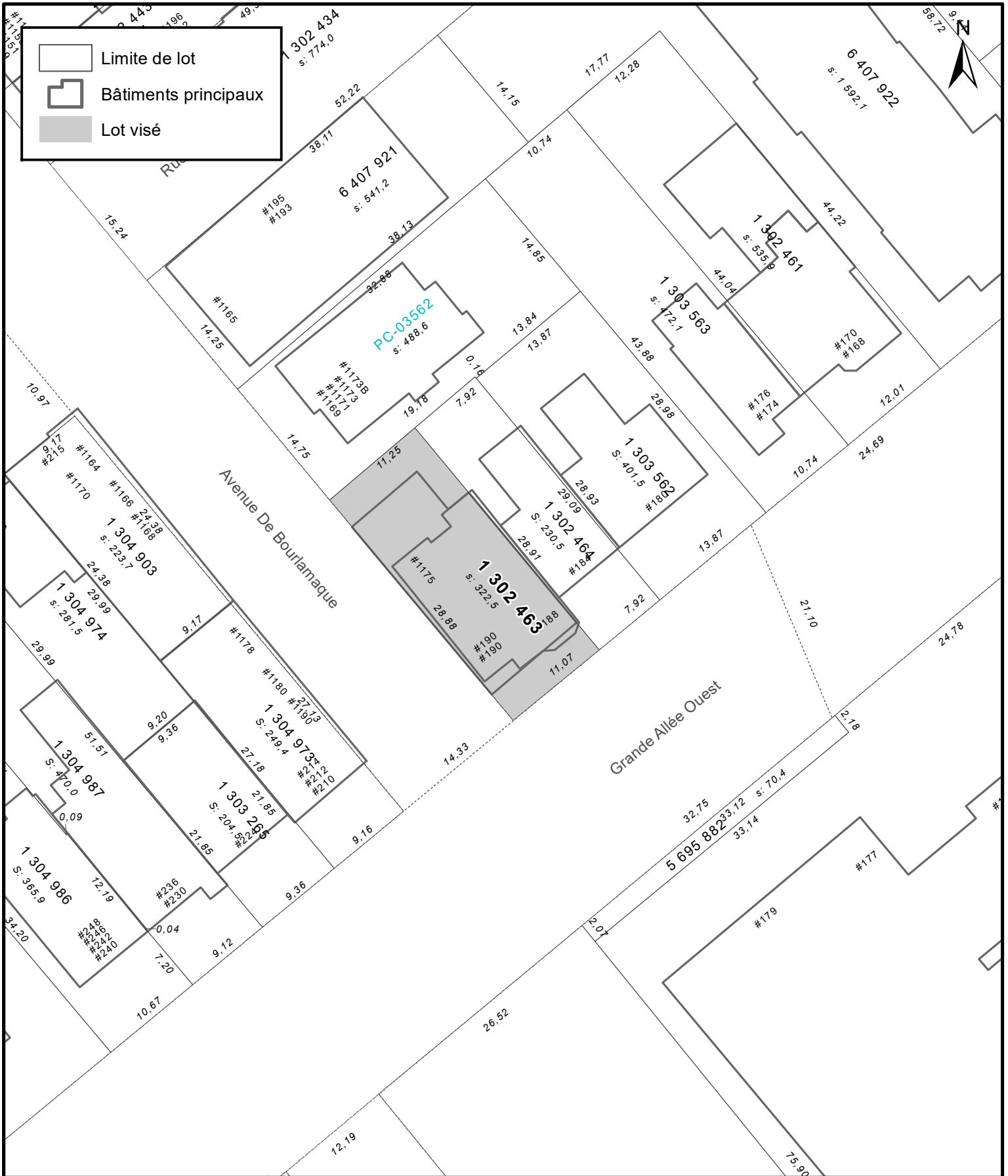
Date du plan : 2024-08-14



  
**VILLE DE QUÉBEC**  
 SERVICE DE LA PLANIFICATION  
 DE L'AMÉNAGEMENT ET  
 DE L'ENVIRONNEMENT

**ANNEXE IV**  
**LOT NUMÉRO 1 738 197 -**  
**TERRITOIRE SUR LEQUEL UNE PERMISSION D'OCCUPATION PEUT ÊTRE PERMISE**

No du règlement : <u>R.C.A.IV.Q. 4</u>	No du plan : <u>RCA1VQ4PT70</u>
Préparé par : <u>S.R.</u>	Échelle : <u>1:500</u>
	Date du plan : <u>2024-08-16</u>



SERVICE DE LA PLANIFICATION  
DE L'AMÉNAGEMENT ET  
DE L'ENVIRONNEMENT

**ANNEXE IV**  
**LOT NUMÉRO 1 302 463 -**  
**TERRITOIRE SUR LEQUEL UNE PERMISSION D'OCCUPATION PEUT ÊTRE PERMISE**

No du règlement : R.C.A.IV.Q. 4

Préparé par : S.R.

No du plan : RCAIVQ4PT73

Échelle : 1:500

Date du plan : 2025-01-13

