

LÉGENDE

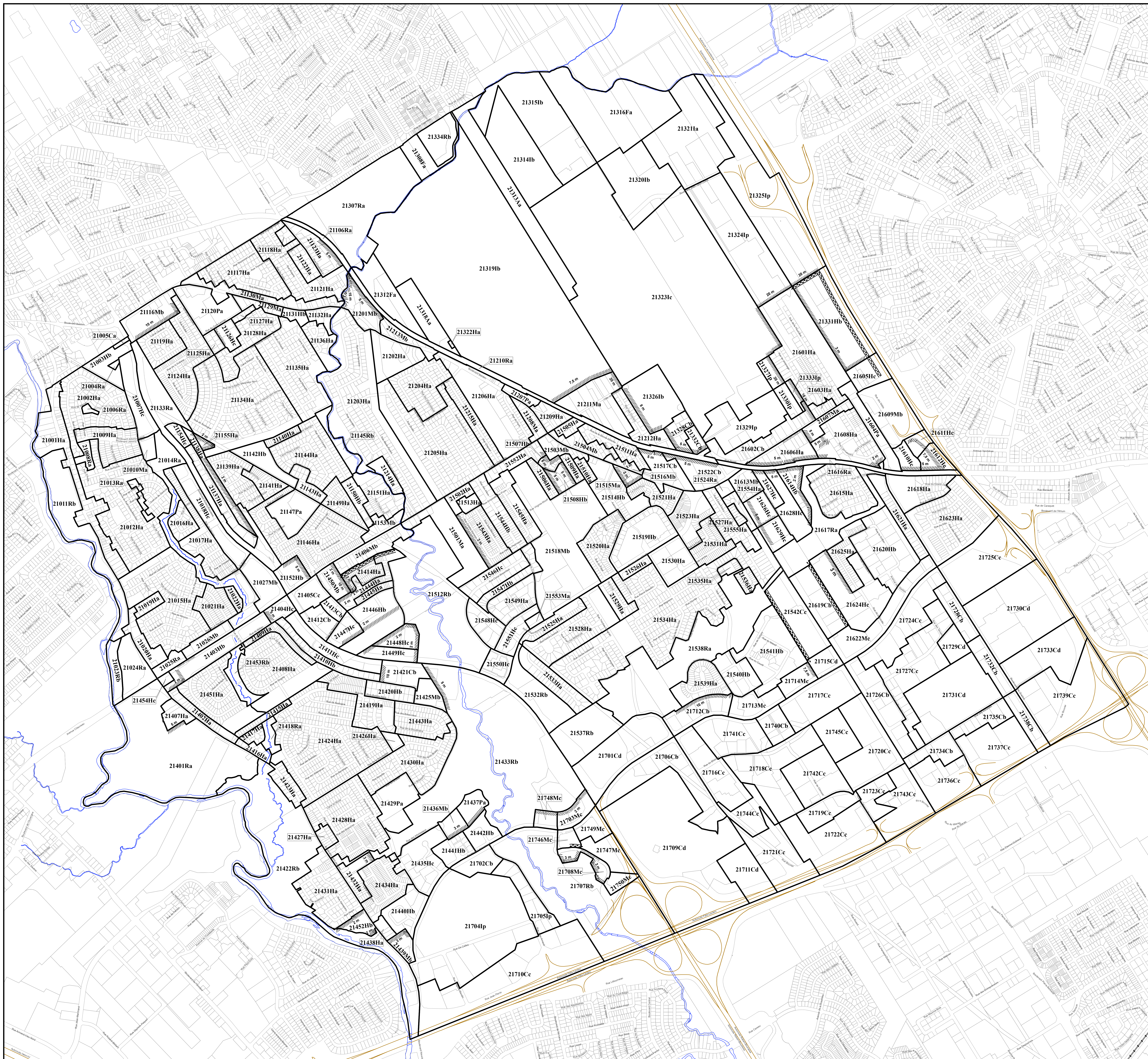
- Limite de zone
- ▬ Butte écran
- ▬ Mur anti-bruit
- ▬ Écran visuel
- ▬ Zone tampon
- Autoroute
- Voie ferrée
- Cours d'eau, lacs ou étangs à débit régulier

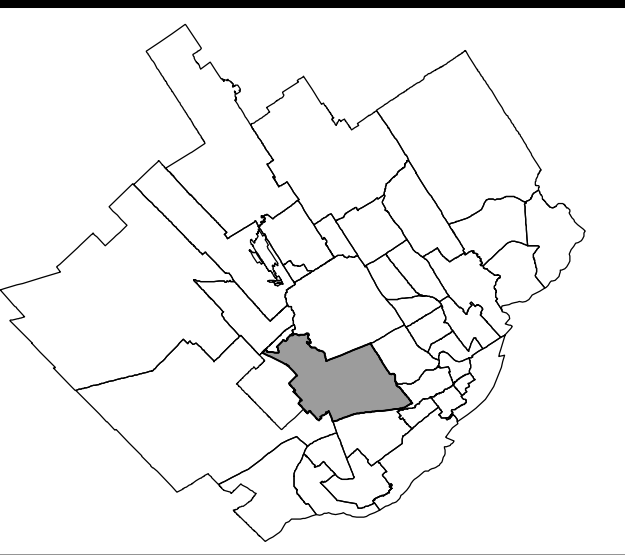


LISTE DES AMENDEMENTS

NUMÉRO DE RÈGLEMENT	DESSINÉ PAR	EN VIGUEUR LE
R.C.A.2VQ.4	M.M.	2010-01-05
R.C.A.2VQ.14	M.M.	2010-07-13
R.C.A.2VQ.15	M.M.	2010-07-13
R.C.A.2VQ.20	M.M.	2011-01-17
R.C.A.2VQ.26	M.M.	2011-05-17
R.C.A.2VQ.40	M.M.	2012-01-25
R.C.A.2VQ.51	M.M.	2012-04-16
R.C.A.2VQ.53	M.M.	2012-04-16
R.C.A.2VQ.57	M.M.	2012-09-10
R.C.A.2VQ.54	M.M.	2012-11-13
R.C.A.2VQ.72	M.M.	2012-12-18
R.C.A.2VQ.88	M.M.	2013-09-04
R.C.A.2VQ.89	M.M.	2013-09-04
R.C.A.2VQ.99	M.M.	2014-03-26
R.C.A.2VQ.109	M.M.	2014-05-16
R.C.A.2VQ.119	M.M.	2015-03-26
R.C.A.2VQ.123	M.M.	2015-03-26
R.C.A.2VQ.126	M.M.	2015-05-12
R.C.A.2VQ.129	M.M.	2015-05-29
R.C.A.2VQ.131 et 137	M.M.	2015-07-10
R.C.A.2VQ.148	M.M.	2015-12-10
R.C.A.2VQ.158	M.M.	2016-02-26
R.C.A.2VQ.160 et 163	M.M.	2016-03-29
R.C.A.2VQ.162 et 166	M.M.	2016-05-02
R.C.A.2VQ.161 et 167	M.M.	2016-07-06
R.C.A.2VQ.176	M.M.	2016-07-18
R.C.A.2VQ.177	M.M.	2016-08-30
R.C.A.2VQ.178	M.M.	2016-10-31
R.C.A.2VQ.172 et 177	M.M.	2017-03-08
R.C.A.2VQ.182 et 187	M.M.	2017-03-08
R.C.A.2VQ.188	M.M.	2017-04-06
R.C.A.2VQ.191	M.M.	2017-05-31
R.C.A.2VQ.205	M.B.	2017-07-05
R.C.A.2VQ.198 et 199	M.B.	2017-07-13
R.C.A.2VQ.212	M.B.	2017-12-21
R.C.A.2VQ.215	M.B.	2018-03-06
R.C.A.2VQ.221 et 224	M.B.	2018-07-05
R.C.A.2VQ.228	M.B.	2018-07-10
R.C.A.2VQ.229 et 210	M.M.	2018-10-31
R.C.A.2VQ.247	F.B.	2019-07-08
R.C.A.2VQ.257	M.M.	2020-05-12
R.C.A.2VQ.259	M.M.	2020-05-04
R.C.A.2VQ.268	S.R.	2020-09-03
R.C.A.2VQ.266	S.R.	2020-10-10
R.C.A.2VQ.283	S.R.	2021-03-01

EN VIGUEUR LE : 2021-03-01





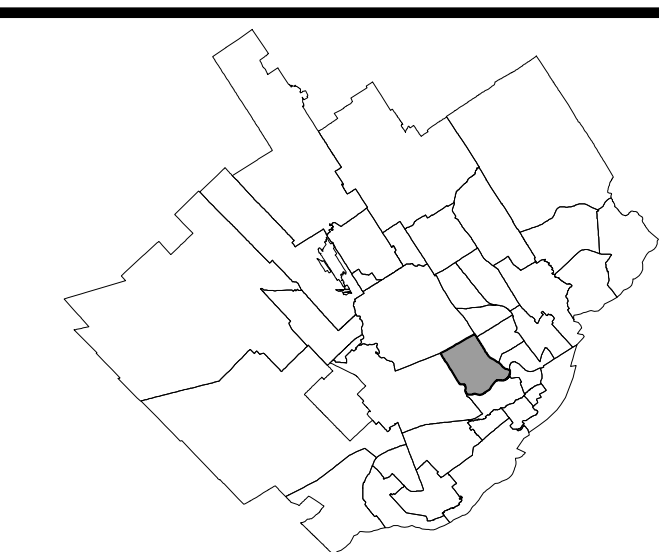
LÉGENDE

- Limite de zone
- ▬ Butte écran
- ▬ Mur anti-bruit
- ▬ Écran visuel
- ⋯ Zone tampon
- Autoroute
- Voie ferrée
- Cours d'eau, lacs ou étangs à débit régulier



LISTE DES AMENDEMENTS

NUMÉRO DE RÈGLEMENT	DESINÉ PAR	EN VIGUEUR LE
R.C.A.2V.Q.4	MM	2010-01-05
R.C.A.2V.Q.13	MM	2010-07-13
R.C.A.2V.Q.23	MM	2011-03-10
R.C.A.2V.Q.46	MM	2012-02-14
R.C.A.2V.Q.52	MM	2012-05-08
R.C.A.2V.Q.55	MM	2012-07-13
R.C.A.2V.Q.65	J.D.	2012-10-05
R.C.A.2V.Q.70	MM	2012-12-10
R.C.A.2V.Q.78	MM	2013-02-08
R.C.A.2V.Q.90	MM	2013-03-08
R.C.A.2V.Q.91	MM	2013-10-07
R.C.A.2V.Q.106	MM	2014-05-02
R.C.A.2V.Q.110	MM	2014-07-02
R.C.A.2V.Q.122	MM	2015-03-26
R.C.A.2V.Q.128 et 130	MM	2015-05-29
R.C.A.2V.Q.143	MM	2015-07-06
R.C.A.2V.Q.139	MM	2015-10-29
R.C.A.2V.Q.165	MM	2016-05-02
R.C.A.2V.Q.169	MM	2016-07-13
R.C.A.2V.Q.183	MM	2017-03-08
R.C.A.2V.Q.192	MM	2017-05-04
R.C.A.2V.Q.193	MM	2017-05-04
R.C.A.2V.Q.204 et 206	MM	2017-07-05
R.C.A.2V.Q.209	MM	2017-07-13
R.C.A.2V.Q.218	MM	2018-03-06
R.C.A.2V.Q.223	MM	2018-07-05
R.C.A.2V.Q.242	MM	2018-04-05
R.C.A.2V.Q.248	MM	2019-07-08
R.C.A.2V.Q.256	MM	2019-11-29
R.C.A.2V.Q.282	MM	2020-10-21
R.C.A.2V.Q.277	MM	2020-11-04
R.C.A.2V.Q.289	S.R.	2020-11-04
R.C.A.2V.Q.289	S.R.	2020-12-16
R.C.A.2V.Q.281	S.R.	2021-03-01



LÉGENDE

- Limite de zone
- ▬▬▬ Butte écran
- ▬▬▬ Mur anti-bruit
- ▬▬▬ Ecran visuel
- ▬▬▬ Zone tampon
- Autoroute
- Voie ferrée
- Cours d'eau, lacs ou étangs à débit régulier



LISTE DES AMENDEMENTS

NUMÉRO DU RÈGLEMENT	DESSINÉ PAR	EN VIGUEUR LE
R.C.A.2VQ.4	M.M.	2010-01-05
R.C.A.2VQ.18	M.M.	2011-03-10
R.C.A.2VQ.44	M.M.	2012-01-25
R.C.A.2VQ.86	M.M.	2013-07-10
R.C.A.2VQ.127	M.M.	2015-06-29
R.C.A.2VQ.185	M.M.	2017-03-08
R.C.A.2VQ.195	M.M.	2017-05-04
R.C.A.2VQ.217	M.B.	2018-03-06
R.C.A.2VQ.246	M.M.	2019-05-08
R.C.A.2VQ.276	M.M.	2020-11-04

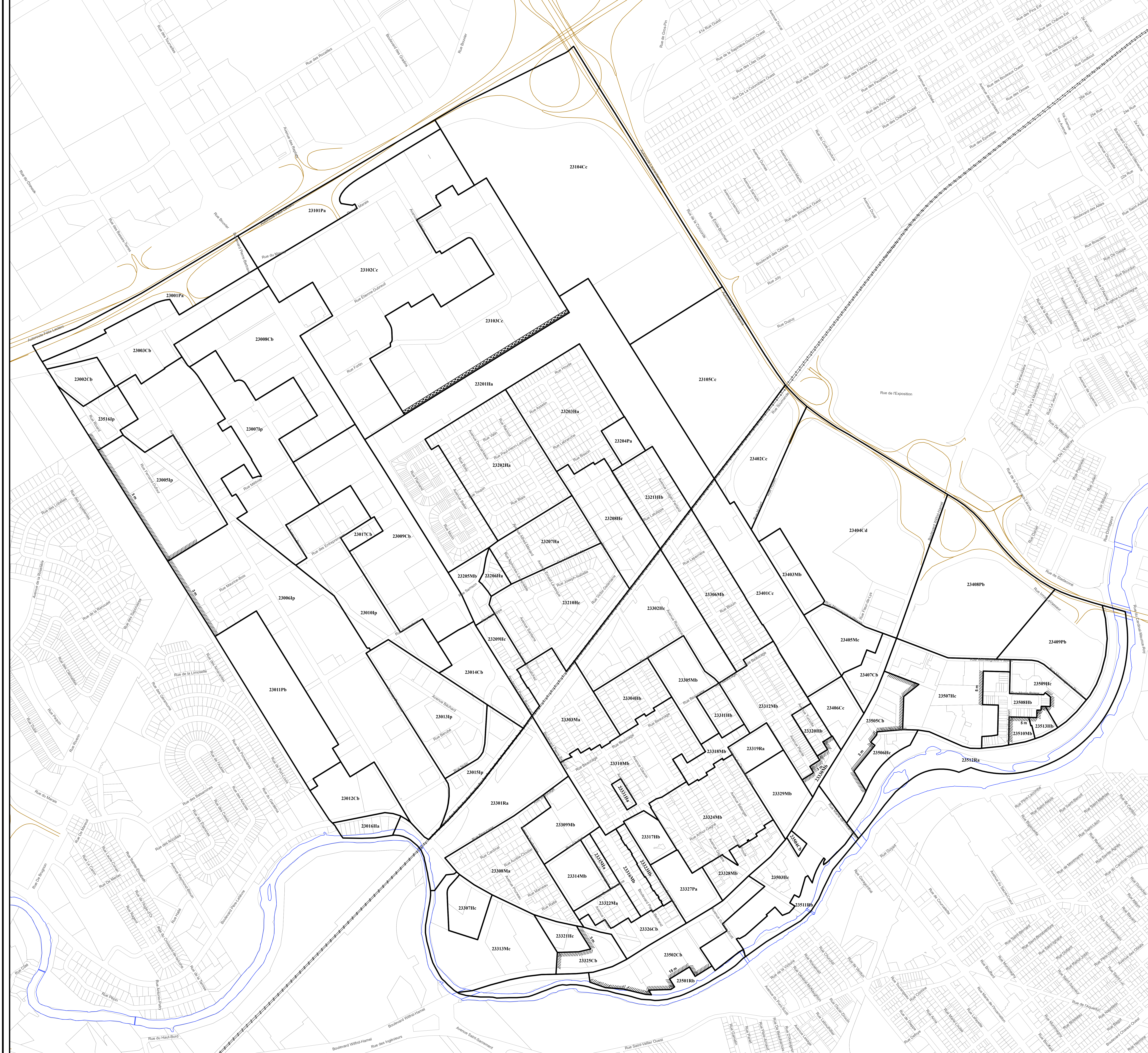
EN VIGUEUR LE : 2020-11-04

ÉCHELLE :

1:4 000

PLAN N°

CA2Q23Z01







**Légende**

- Aire de protection d'un puits municipal ou d'un ouvrage de captage d'eau
- Cours d'eau servant à l'approvisionnement en eau potable
- Milieu humide
- Érablière
- Limite de l'arrondissement des Rivières

APPROBATION DU PLAN INITIAL ET DES AMENDEMENTS			
NUMÉRO DU RÉGLEMENT	SIGNATURE DU DIRECTEUR	DESSINÉ PAR	EN VIGUEUR LE
R.C.A.2VQ.4		M.M.	2010-01-05
R.V.Q. 2910		M.B.	2021-06-25

**RÈGLEMENT DE L'ARRONDISSEMENT DES RIVIÈRES SUR L'URBANISME  
ANNEXE I  
CONTRAINTES ENVIRONNEMENTALES**

Date du plan : 2021-07-29      Préparé par : M.B.  
 No du plan : CA2CE01      Échelle : 1:15 000






SERVICE DE LA PLANIFICATION DE L'AMÉNAGEMENT  
ET DE L'ENVIRONNEMENT



APPROBATION DU PLAN INITIAL ET DES AMENDEMENTS			
NUMÉRO DU RÉGLEMENT	SIGNATURE DU DIRECTEUR	DESSINÉ PAR	EN VIGUEUR LE
R.C.A.2V.Q.4		M.M.	

**Légende**

-  Forte pente
-  Secteur à potentiel karstique
-  Limite de l'arrondissement des Rivières

**RÈGLEMENT DE L'ARRONDISSEMENT DES RIVIÈRES SUR L'URBANISME  
ANNEXE I  
CONTRAINTES NATURELLES**