

TERRITOIRE 3-1



- N

[illegible]

EN VIGUEUR LE : _____

Francine Lortie, Présidente
Arrondissement
de Sainte-Foy-Sillery-Cap-Rouge

| | |
|--------------------|----------------------|
| ÉCHELLE 1:5 000 | PLAN N° CA3031Z01 |
|--------------------|----------------------|

**TERRITOIRE 3-2**

-

APPROBATION DU PLAN INITIAL ET DES AMENDEMENTS

| | | | |
|------------------------|---------------------------|----------------|------------------|
| NUMÉRO DU RÈGLEMENT | SIGNATURE DU DIRECTEUR | DESSINÉ PAR | EN VIGUEUR LE |
| R.C.A.3V.Q. 4 | | M.M. | |

[illegible]

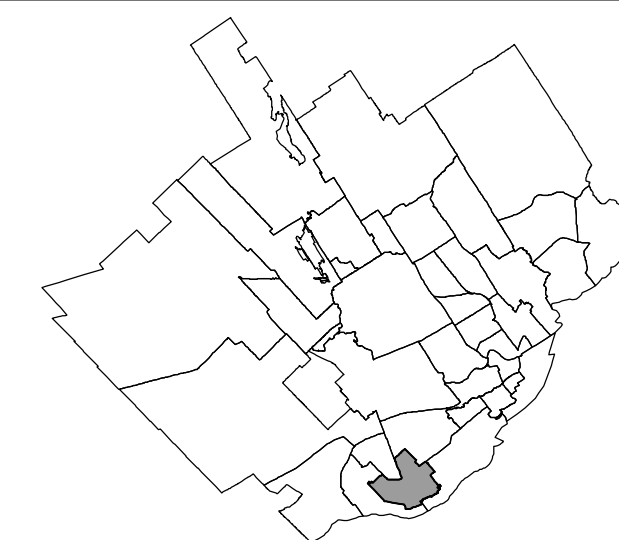
EN VIGUEUR LE :

| | |
|--|--|
| Francine Lortie, Présidente Arrondissement de Sainte-Foy-Sillery-Cap-Rouge | Pascal Landry, Secrétaire et assistant-greffier Arrondissement de Sainte-Foy-Sillery-Cap-Rouge |
|--|--|






ÉCHELLE

PLAN M

CA3Q32Z0



LÉGENDE

- | | |
|---|---|
|  | Limite de zone |
| | Butte écran |
|  | Mur écran |
|  | Écran visuel |
| | Zone tampon |
|  | Autoroute |
|  | Voie ferrée |
| | Cours d'eau, lacs ou étangs à débit régulier |



APPROBATION DU PLAN INITIAL ET DES AMENDEMENTS

[illegible]

EN VIGUEUR LE :

Francine Lortie, Présidente
Arrondissement
de Sainte-Foy-Sillery-Cap-Rouge

Pascal Landry, Secrétaire et assistant-greffier
Arrondissement
de Sainte-Foy-Sillery-Cap-Rouge

| | | |
|--------------------|----------------------|--|
| ÉCHELLE 1:4 500 | PLAN N° CA3Q33Z01 | |
|--------------------|----------------------|--|



