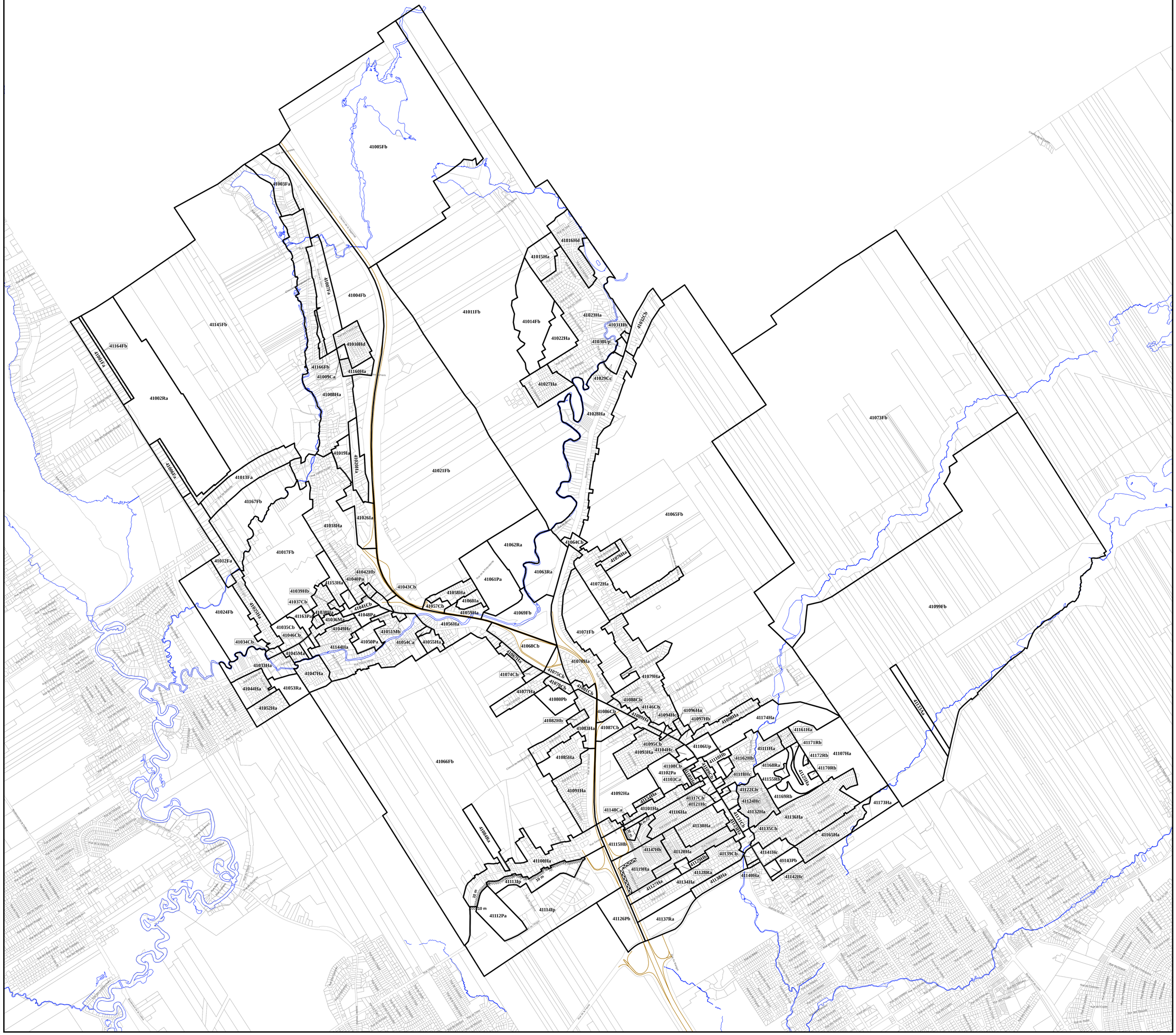

VILLE DE QUÉBEC

SERVICE DE L'AMÉNAGEMENT DU TERRITOIRE
DIVISION DE L'URBANISME

RÈGLEMENT DE L'ARRONDISSEMENT DE CHARLESBOURG SUR L'URBANISME
ANNEXE I
ZONAGE

TERRITOIRE 4-1

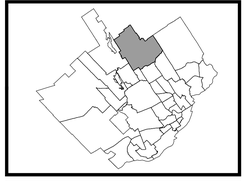

LÉGENDE

- Limite de zone
- Butte écran
- Mur écran
- Écran visuel
- Zone tampon
- Autoroute
- Voie ferrée
- Cours d'eau, lacs ou étangs à débit régulier

N

APPROBATION DU PLAN INITIAL ET DES AMENDEMENTS

NUMÉRO DU RÈGLEMENT	SIGNATURE DU DIRECTEUR	DESSINÉ PAR	EN VIGUEUR LE
R.C.A-4V.Q. 4		M.M.	

EN VIGUEUR LE : _____

Odette Simoneau
Présidente
Arrondissement de Charlesbourg

Sylvie Dolbec
Secrétaire et assistante-greffière
Arrondissement de Charlesbourg

ÉCHELLE
1:10 000

PLAN N°
CA4Q41Z01

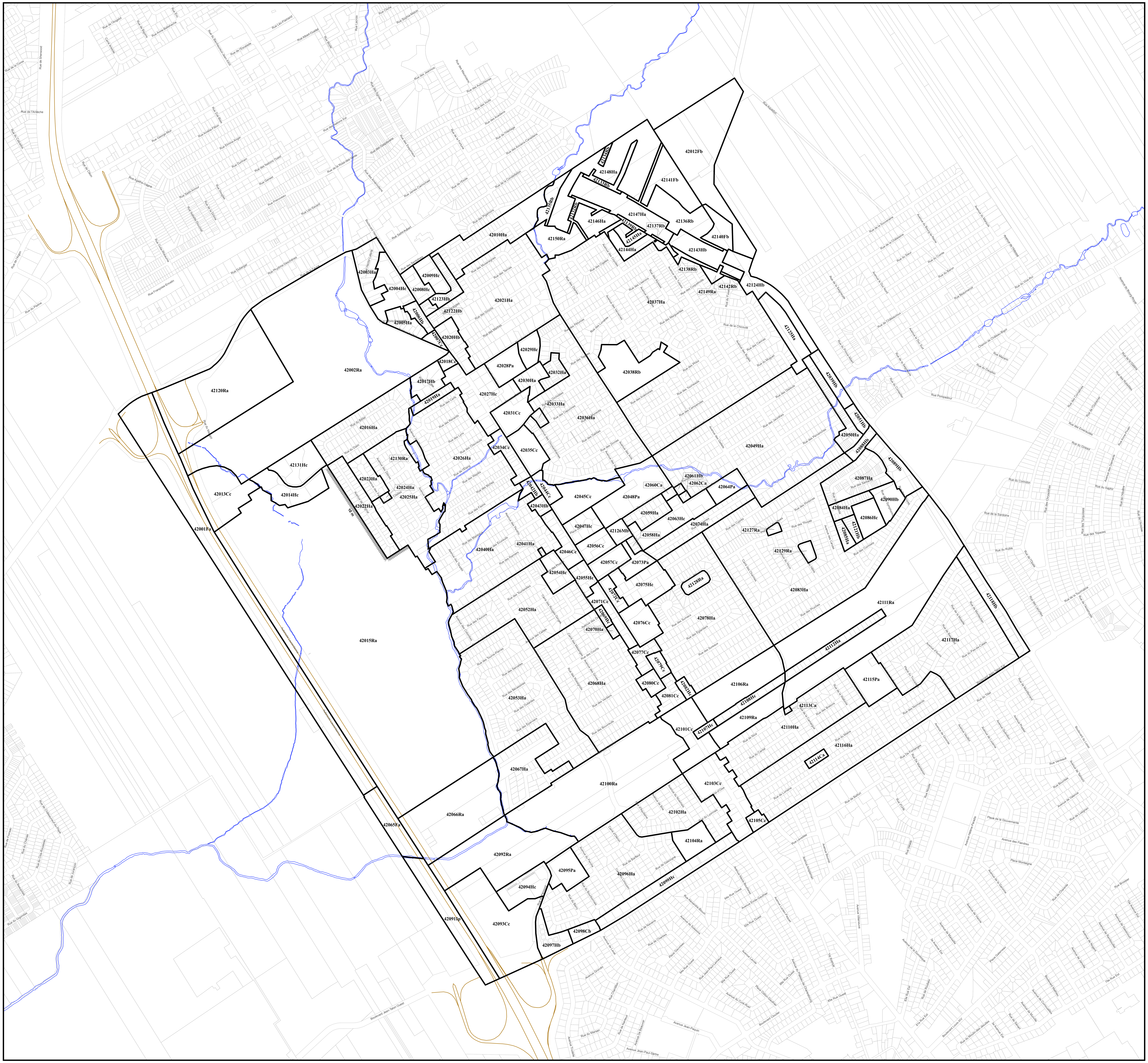

VILLE DE QUÉBEC

SERVICE DE L'AMÉNAGEMENT DU TERRITOIRE
DIVISION DE L'URBANISME

RÈGLEMENT DE L'ARRONDISSEMENT DE CHARLESBOURG SUR L'URBANISME
ANNEXE I
ZONAGE

TERRITOIRE 4-2

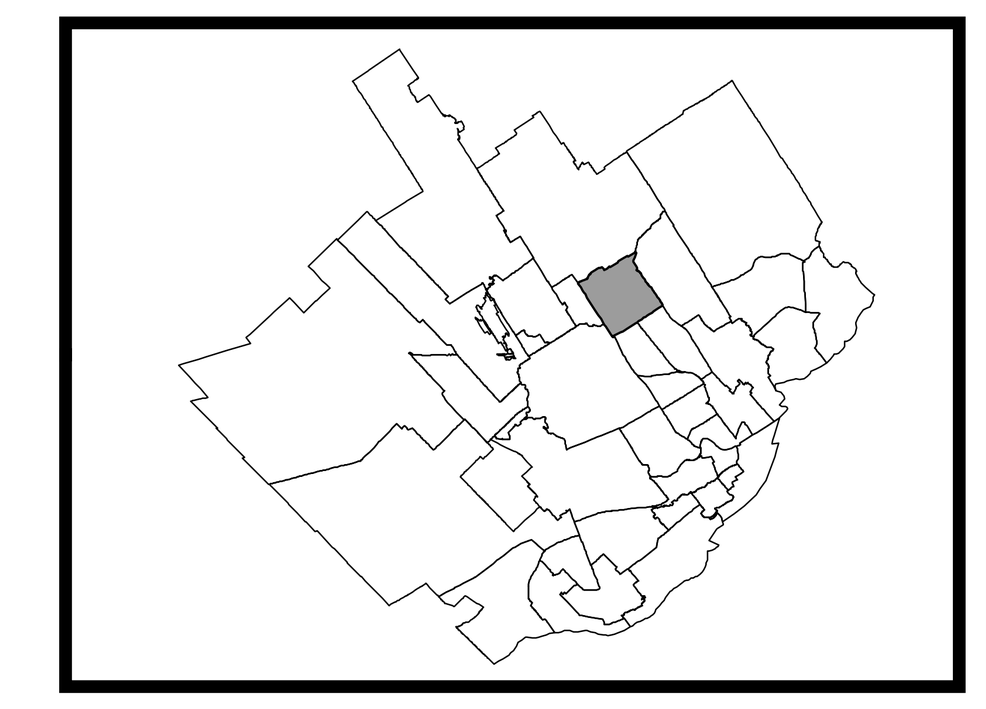

LÉGENDE

- Limite de zone
- Butte écran
- Mur écran
- Écran visuel
- Zone tampon
- Autoroute
- Voie ferrée
- Cours d'eau, lacs ou étangs à débit régulier

N

APPROBATION DU PLAN INITIAL ET DES AMENDEMENTS

NUMÉRO DU RÈGLEMENT	SIGNATURE DU DIRECTEUR	DESSINÉ PAR	EN VIGUEUR LE
R.C.A.4V.Q. 4		M.M.	2010-01-05
R.C.A.4V.Q. 8		M.M.	2010-06-16
R.C.A.4V.Q. 17		M.M.	2010-08-24
R.C.A.4V.Q. 9		M.M.	2010-09-01

EN VIGUEUR LE : 2010-09-01

Odette Simoneau
Présidente
Arrondissement de Charlesbourg

Sylvie Dolbec
Secrétaire et assistante-greffière
Arrondissement de Charlesbourg

ÉCHELLE	PLAN Nº
1:5 000	CA4Q42Z01

VILLE DE QUÉBEC

SERVICE DE L'AMÉNAGEMENT DU TERRITOIRE
DIVISION DE L'URBANISME

RÈGLEMENT DE L'ARRONDISSEMENT DE CHARLESBOURG SUR L'URBANISME
ANNEXE I
ZONAGE

TERRITOIRE 4-3

LÉGENDE

- Limite de zone
- Butte écran
- Mur écran
- Écran visuel
- Zone tampon
- Autoroute
- Voie ferrée
- Cours d'eau, lacs ou étangs à débit régulier

APPROBATION DU PLAN INITIAL ET DES AMENDEMENTS

NUMÉRO DU RÈGLEMENT	SIGNATURE DU DIRECTEUR	DESSINÉ PAR	EN VIGUEUR LE
R.C.A.4V.Q. 4		M.M.	2010-01-05
R.C.A.4V.Q. 13		M.M.	2010-06-16

EN VIGUEUR LE : 2010-06-16

Odette Simoneau
Présidente
Arrondissement de Charlesbourg

Sylvie Dolbec
Secrétaire et assistante-greffière
Arrondissement de Charlesbourg

ÉCHELLE	PLAN Nº
1:5 000	CA4Q43Z01

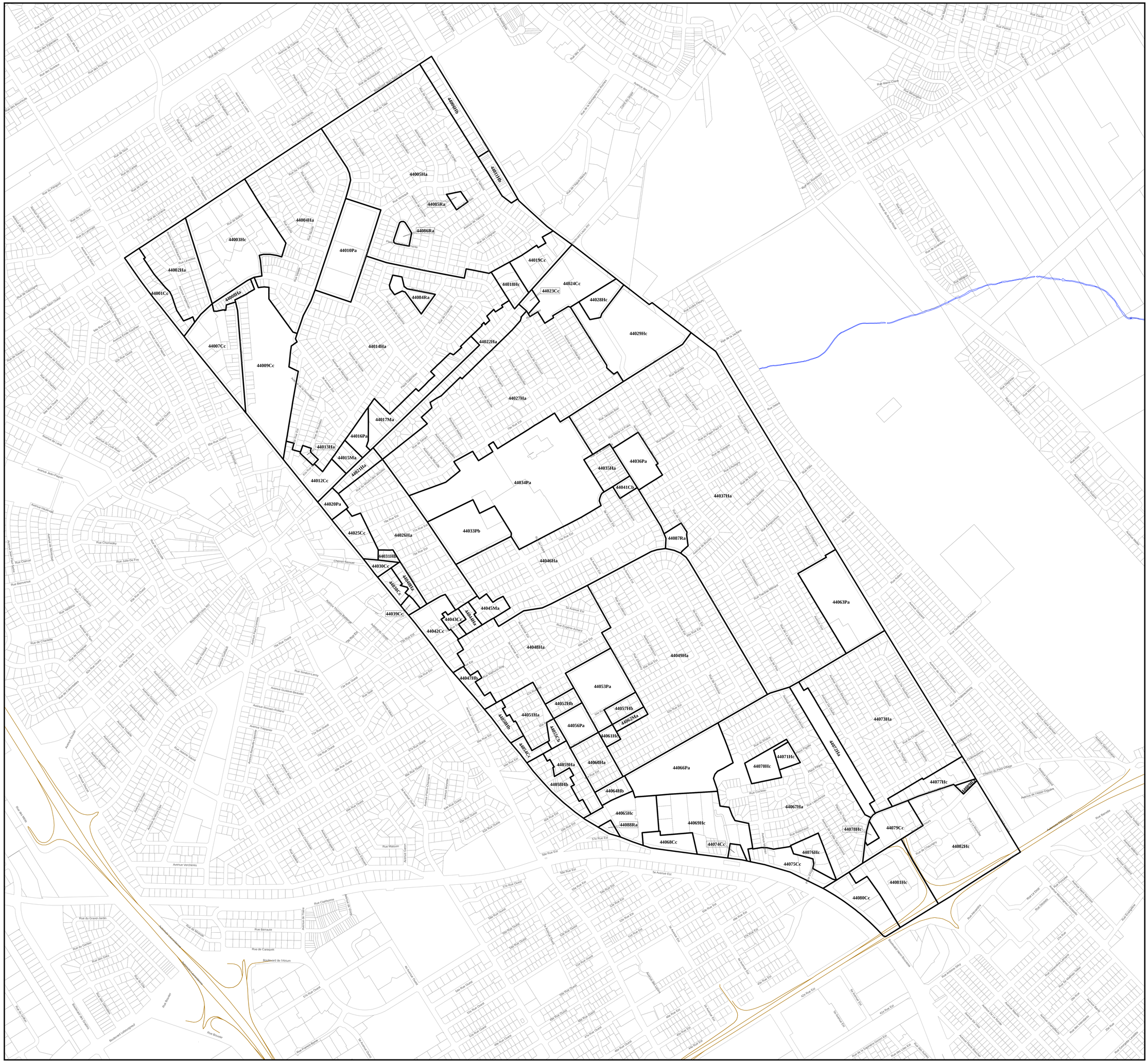

VILLE DE QUÉBEC

SERVICE DE L'AMÉNAGEMENT DU TERRITOIRE
DIVISION DE L'URBANISME

RÈGLEMENT DE L'ARRONDISSEMENT DE CHARLESBOURG SUR L'URBANISME
ANNEXE I
ZONAGE

TERRITOIRE 4-4

LÉGENDE

- Limite de zone
- Butte écran
- Mur écran
- Écran visuel
- Zone tampon
- Autoroute
- Voie ferrée
- Cours d'eau, lacs ou étangs à débit régulier

N

APPROBATION DU PLAN INITIAL ET DES AMENDEMENTS

NUMÉRO DU RÈGLEMENT	SIGNATURE DU DIRECTEUR	DESSINÉ PAR	EN VIGUEUR LE
R.C.A.-4-V.Q. 4		M.M.	

EN VIGUEUR LE : _____

Odette Simoneau
Présidente
Arrondissement de Charlesbourg

Sylvie Delbec
Secrétaire et assistante-greffière
Arrondissement de Charlesbourg

ÉCHELLE 1:4 500

PLAN N° CA4Q44Z01

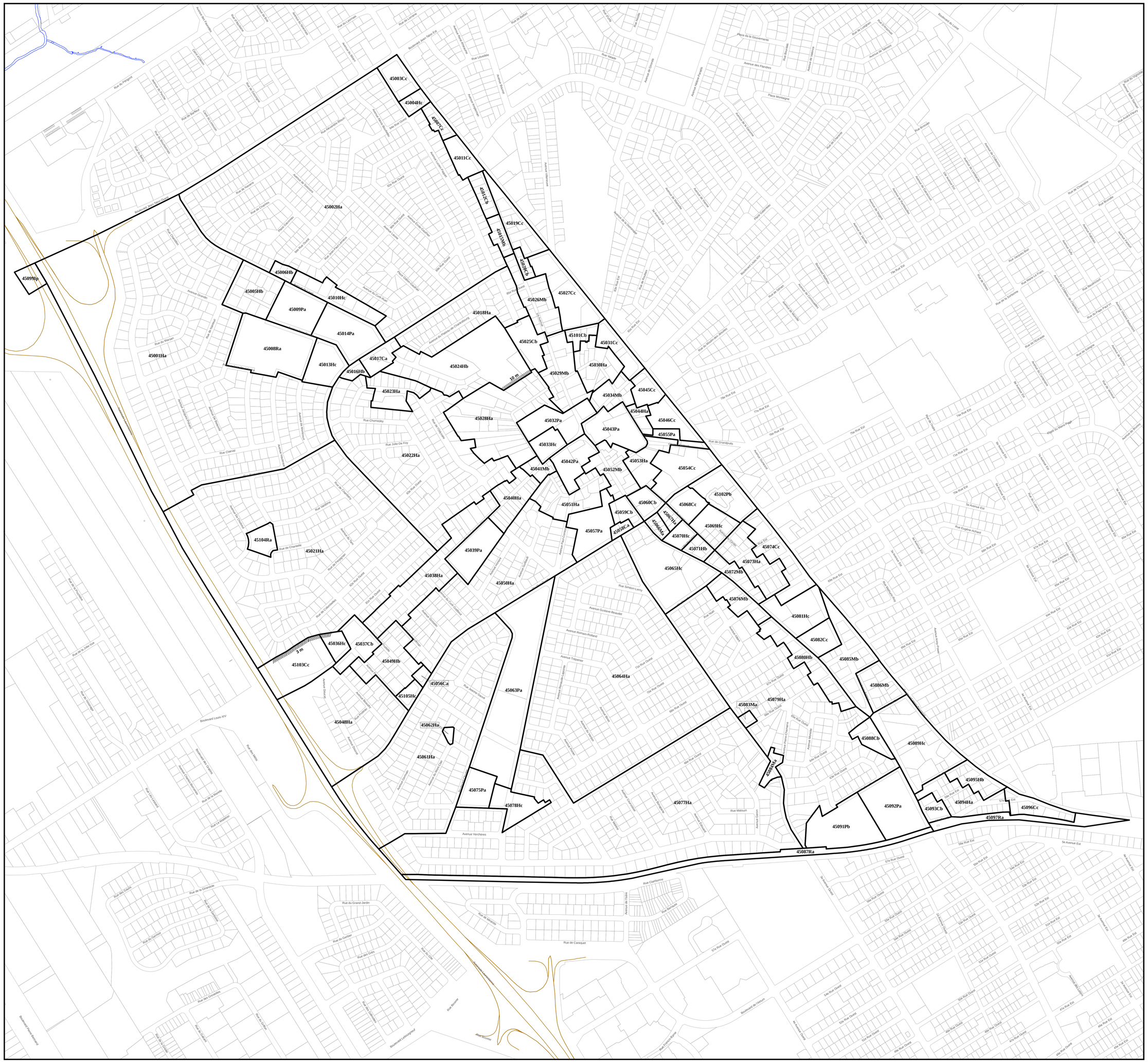

VILLE DE QUÉBEC

SERVICE DE L'AMÉNAGEMENT DU TERRITOIRE
DIVISION DE L'URBANISME

RÈGLEMENT DE L'ARRONDISSEMENT DE CHARLESBOURG SUR L'URBANISME
ANNEXE I
ZONAGE

TERRITOIRE 4-5

LÉGENDE

- Limite de zone
- Butte écran
- Mur écran
- Écran visuel
- Zone tampon
- Autoroute
- Voie ferrée
- Cours d'eau, lacs ou étangs à débit régulier

N

APPROBATION DU PLAN INITIAL ET DES AMENDEMENTS

NUMÉRO DU RÈGLEMENT	SIGNATURE DU DIRECTEUR	DESSINÉ PAR	EN VIGUEUR LE
R.C.A.4VQ.4		M.M.	

EN VIGUEUR LE : _____

Odette Simonnau
Présidente
Arrondissement de Charlesbourg

Sylvie Dolbec
Secrétaire et assistante-greffière
Arrondissement de Charlesbourg

ÉCHELLE 1:3 500

PLAN N° CA4Q45Z01

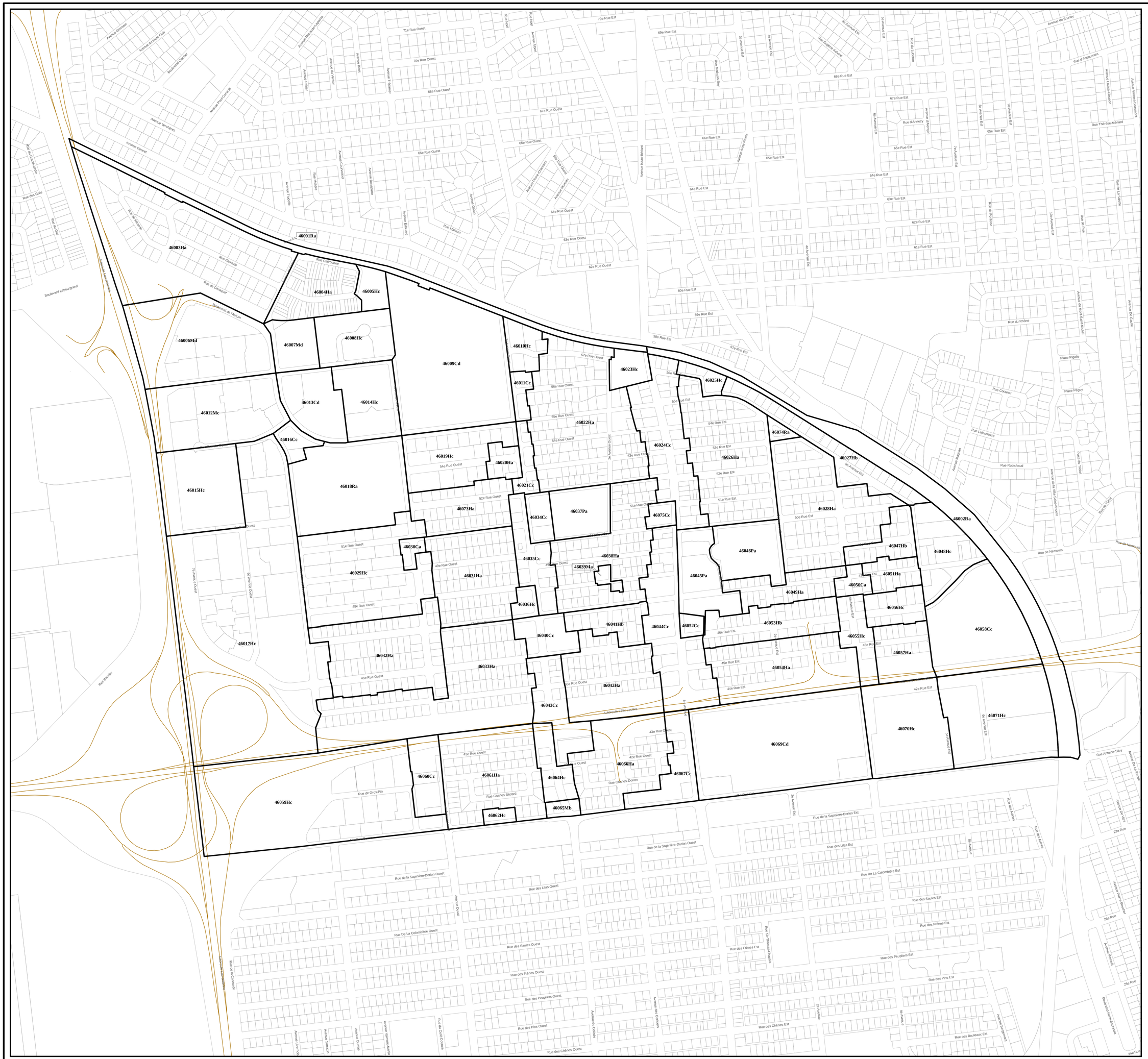

VILLE DE QUÉBEC

SERVICE DE L'AMÉNAGEMENT DU TERRITOIRE
DIVISION DE L'URBANISME

RÈGLEMENT DE L'ARRONDISSEMENT DE CHARLESBOURG SUR L'URBANISME
ANNEXE I
ZONAGE

TERRITOIRE 4-6

LÉGENDE

- Limite de zone
- Butte écran
- Mur écran
- Écran visuel
- Zone tampon
- Autoroute
- Voie ferrée
- Cours d'eau, lacs ou étangs à débit régulier

APPROBATION DU PLAN INITIAL ET DES AMENDEMENTS

NUMÉRO DU RÈGLEMENT	SIGNATURE DU DIRECTEUR	DESSINÉ PAR	EN VIGUEUR LE
R.C.A.4V.Q. 4		M.M.	

EN VIGUEUR LE : _____

Odette Simonneau
Présidente
Arrondissement de Charlesbourg

Sylvie Dolbec
Secrétaire et assistante-greffière
Arrondissement de Charlesbourg

ÉCHELLE
1:3 000

PLAN N°
CA4Q46Z01

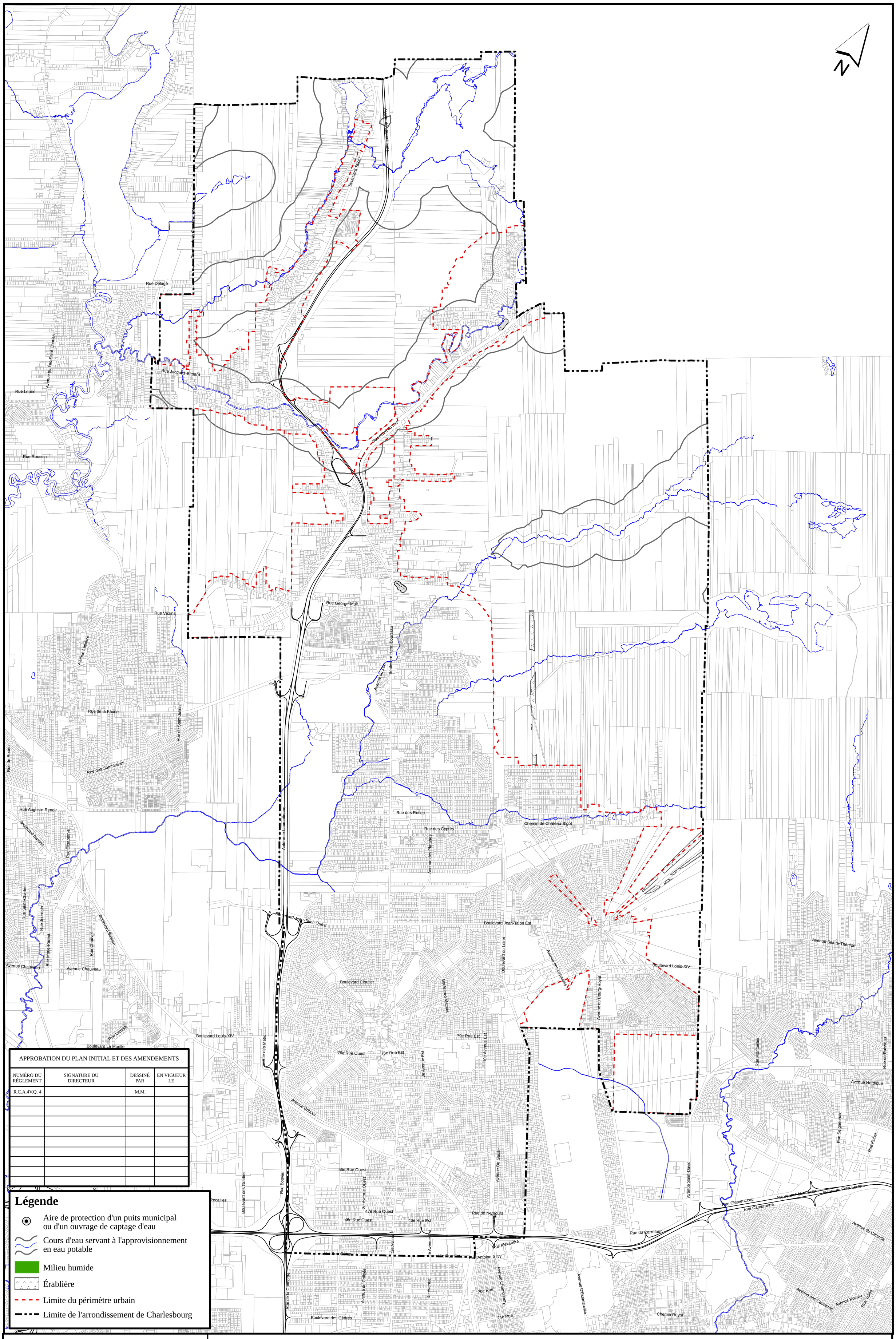

APPROBATION DU PLAN INITIAL ET DES AMENDEMENTS

NUMÉRO DU RÈGLEMENT	SIGNATURE DU DIRECTEUR	DESSINÉ PAR	EN VIGUEUR LE
R.C.A.4V.Q. 4		M.M.	

Légende

- Aire de protection d'un puits municipal ou d'un ouvrage de captage d'eau
- Cours d'eau servant à l'approvisionnement en eau potable
- Milieu humide
- Érablière
- Limite du périmètre urbain
- Limite de l'arrondissement de Charlesbourg

VILLE DE QUÉBEC

SERVICE DE L'AMÉNAGEMENT DU TERRITOIRE
DIVISION DE L'URBANISME

RÈGLEMENT DE L'ARRONDISSEMENT DE CHARLESBOURG SUR L'URBANISME
ANNEXE I
CONTRAINTES ENVIRONNEMENTALES

Date du plan : 2009-11-01

Préparé par : M.M.

No du plan : CA4CE01

Échelle : 1:20 000

Directeur
Service de l'aménagement du territoire

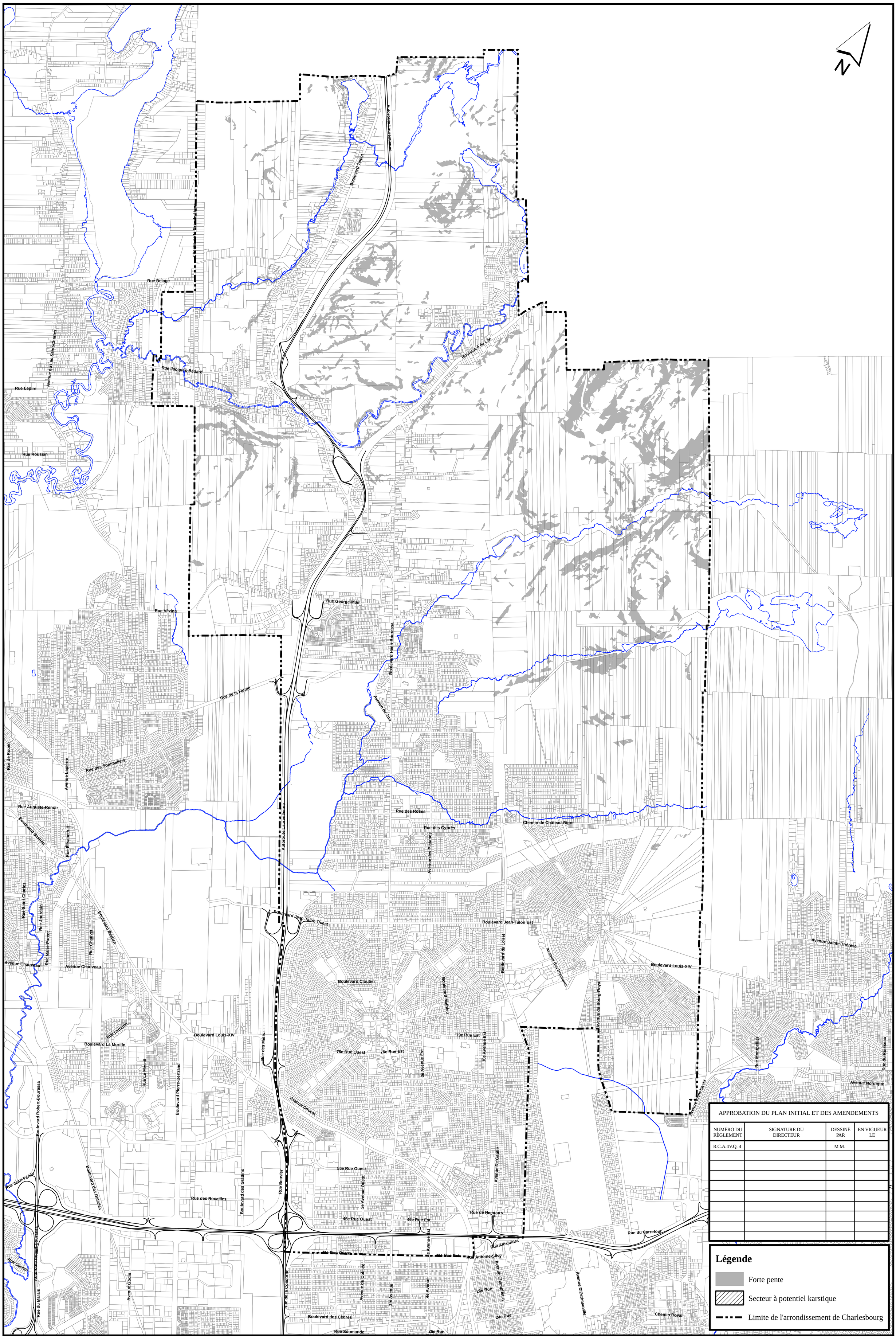

APPROBATION DU PLAN INITIAL ET DES AMENDEMENTS

NUMÉRO DU RÈGLEMENT	SIGNATURE DU DIRECTEUR	DESSINÉ PAR	EN VIGUEUR LE
R.C.A.4V.Q. 4		M.M.	

Légende

- Forte pente
- Secteur à potentiel karstique
- Limite de l'arrondissement de Charlesbourg

VILLE DE QUÉBEC

SERVICE DE L'AMÉNAGEMENT DU TERRITOIRE
DIVISION DE L'URBANISME

RÈGLEMENT DE L'ARRONDISSEMENT DE CHARLESBOURG SUR L'URBANISME

ANNEXE I
CONTRAINTES NATURELLES

Date du plan : 2009-11-01

No du plan : CA4CN01

Préparé par : M.M.

Échelle : 1:20 000

Directeur
Service de l'aménagement du territoire

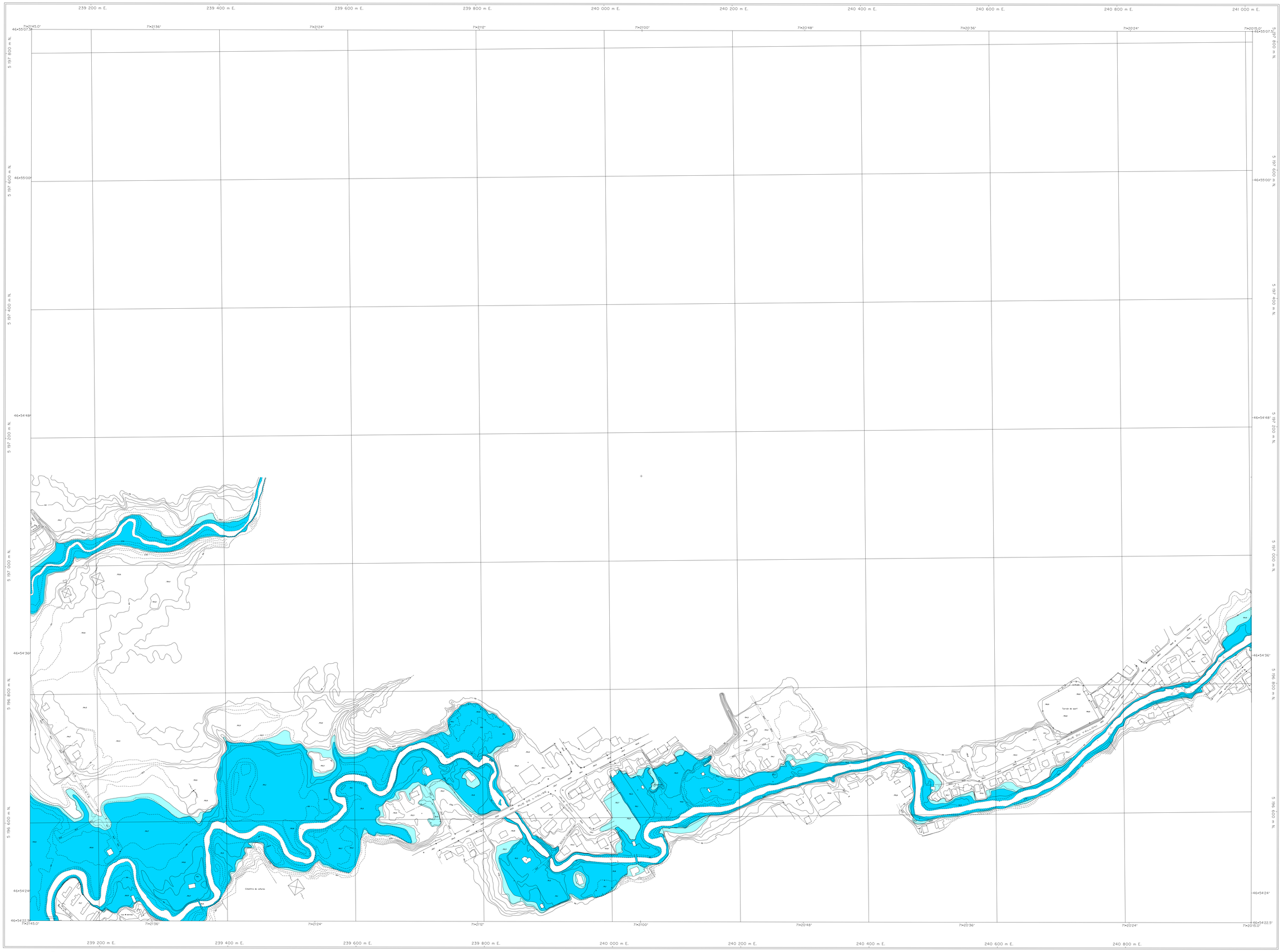

VILLE DE QUÉBEC
SERVICE DE L'AMÉNAGEMENT DU TERRITOIRE
DIVISION DE L'URBANISME

APPROBATION DU PLAN INITIAL ET DES AMENDEMENTS		
NUMÉRO DU RÈGLEMENT R.C.A.4V.Q. 4	EN VIGUEUR LE	DÉSIGNÉ PAR

RÈGLEMENT DE L'ARRONDISSEMENT DE CHARLESBOURG SUR L'URBANISME

ANNEXE I

ZONES INONDABLES

Zone inondable de grand courant

Zone inondable de faible courant

FEUILLET 1306-2

RIVIÈRE JAUNE

Échelle : 1 / 2 000

M'tre 0 50 100 150 200 250 300 Mètre

Pied 0 200 400 600 800 1000 Pied

Projection Mercator Transverse Modifiée, fuseau 7
Surface de référence: ellipsoïde de Clarke, 1866
Réseau géodésique: réseau unifié

Orographie: points cotés et courbes à équidistance de 0,5 mètre
Origine des altitudes: niveau moyen de la mer

Projet: 751-88
Photographie aérienne: 1:5000, 1987
Nomenclature géographique: Commission de toponymie

Note: Les toponymes entre parenthèses n'étaient pas reconnus par la Commission de toponymie en mars 1988

Modified Transverse Mercator Projection, zone 7
Reference surface: Clarke ellipsoid, 1866
Geodetic network: unified network

Orography: spot height and contour intervals at 0,5 metre
Altitude datum: mean sea level

Project: 751-88
Aerial photography: 1:5000, 1987
Geographical nomenclature: Commission de toponymie

Note: As of March 1988, place names in brackets had not been approved by the Commission de toponymie

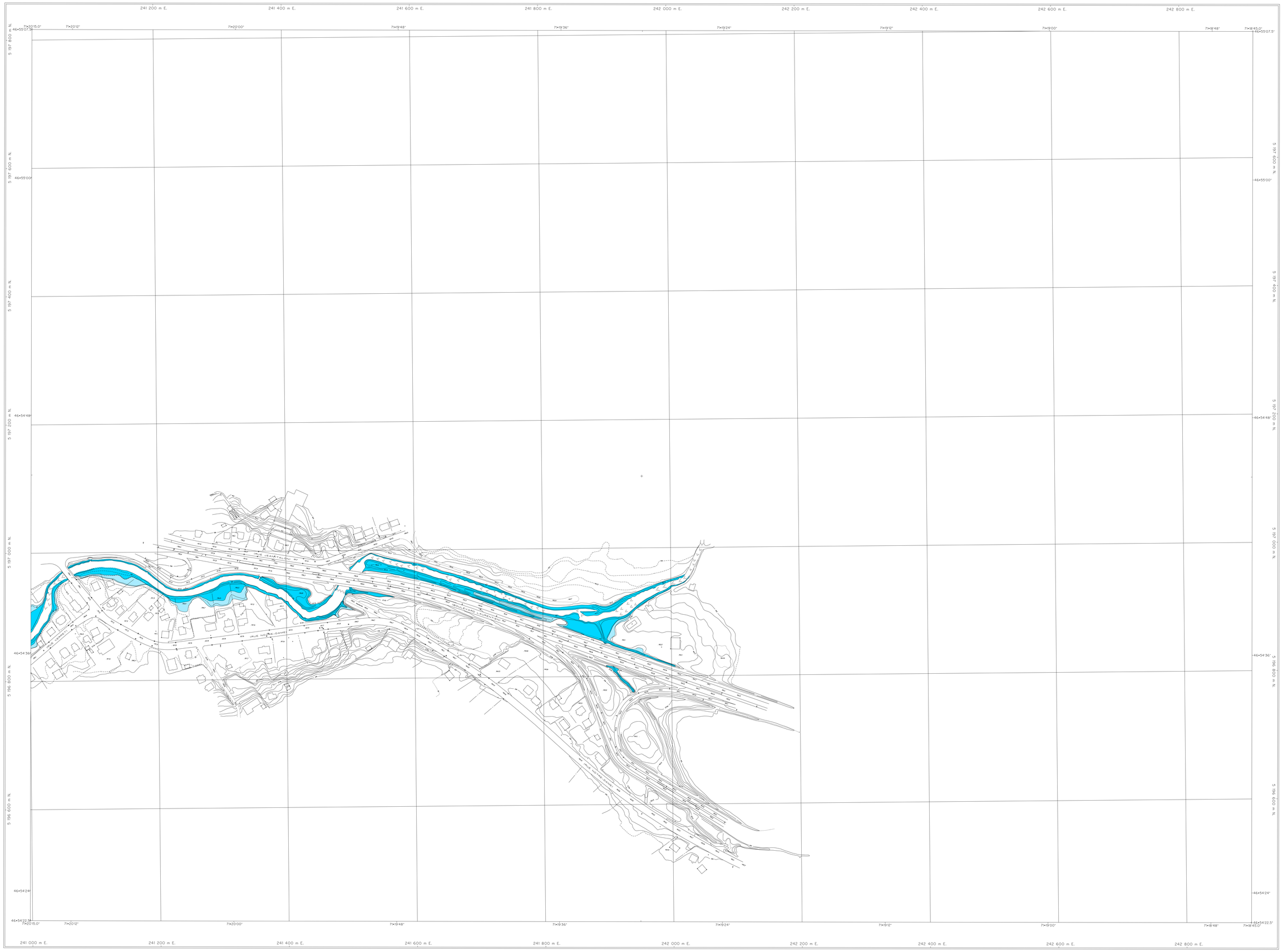
241 000 m E.
241 200 m E.
241 400 m E.
241 600 m E.
241 800 m E.
242 000 m E.
242 200 m E.
242 400 m E.
242 600 m E.
242 800 m E.
5 197 800 m N.
5 197 600 m N.
5 197 400 m N.
5 197 200 m N.
5 197 000 m N.
5 196 800 m N.
5 196 600 m N.
71°20'15.0"
71°20'12"
71°20'00"
71°19'48"
71°19'36"
71°19'24"
71°19'12"
71°19'00"
71°18'48"
71°18'45.0"
46°55'07.5"
46°55'00"
46°54'48"
46°54'36"
46°54'24"
46°54'22.5"
RUE JEAN-ALIN
RUE NOTRE-DAME
RUE DES ÉCLUSES
RUE DE LA CHAUDIÈRE

RÈGLEMENT DE L'ARRONDISSEMENT DE CHARLESBOURG SUR L'URBANISME

ANNEXE I

ZONES INONDABLES

FEUILLET 1507
RIVIÈRE JAUNE

VILLE DE QUÉBEC
SERVICE DE L'AMÉNAGEMENT DU TERRITOIRE
DIVISION DE L'URBANISME

Échelle : 1 / 2 000

mètre 0 20 50 100 mètres

Zone inondable de grand courant

Zone inondable de faible courant

APPROBATION DU PLAN INITIAL ET DES AMENDEMENTS		
NUMÉRO DU RÈGLEMENT	EN VIGUEUR LE	DESSINÉ PAR
R.C.A.4V.Q. 4		