

LÉGENDE

- Limite de zone
- ▨ Butte écran
- ▩ Mur écran
- ▧ Écran visuel
- ⋯ Zone tampon
- Autoroute
- Voie ferrée
- Cours d'eau, lacs ou étangs à débit régulier



APPROBATION DU PLAN INITIAL ET DES AMENDEMENTS

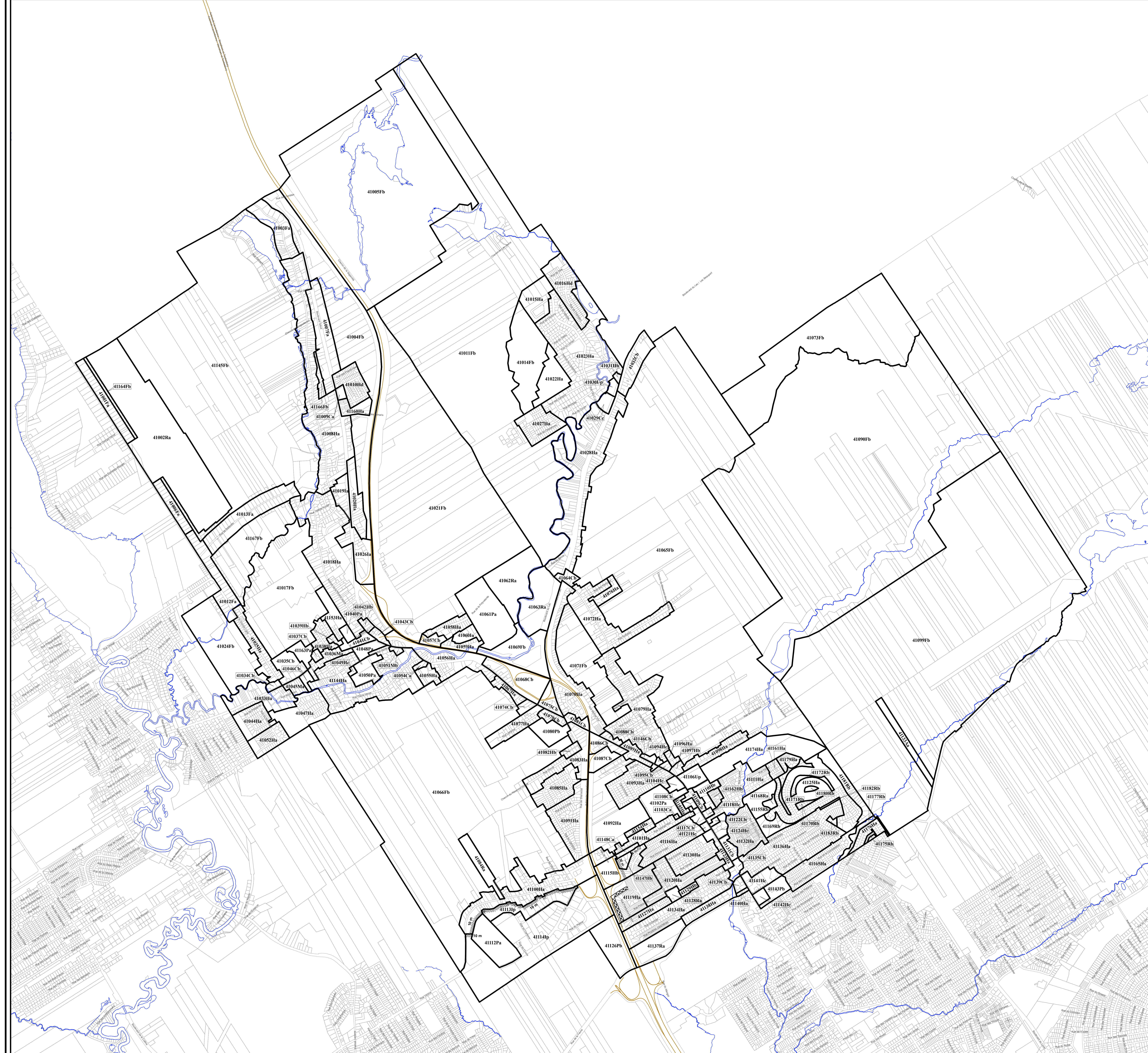
NUMÉRO DU RÈGLEMENT	SIGNATURE DU DIRECTEUR	DESIGNÉ PAR	EN VIGUEUR LE
R.C.A.VQ.4		M.M.	2010-01-07
R.C.A.VQ.7		M.M.	2010-06-24
R.C.A.VQ.9		M.M.	2010-09-01
R.C.A.VQ.18		M.M.	2011-01-01
R.C.A.VQ.54		M.M.	2012-04-26
R.C.A.VQ.59		M.M.	2012-09-04
R.C.A.VQ.63		M.M.	2012-11-30

EN VIGUEUR LE : 2012-11-30

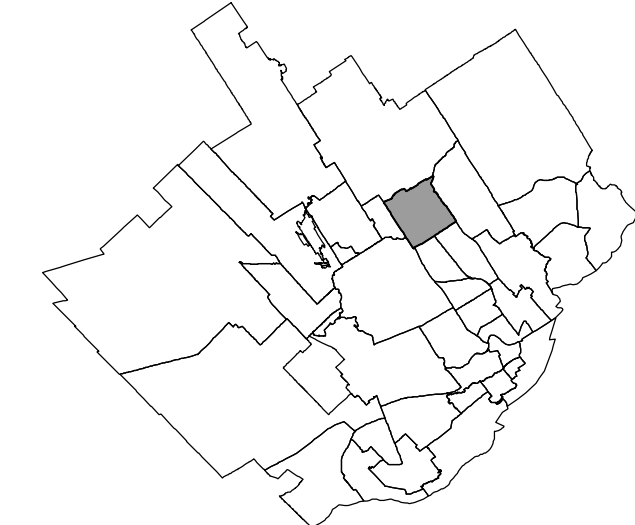
Olivier Siméon  
Président  
Arrondissement de Charlesbourg

Albert Lévesque  
Secrétaire d'arrondissement  
Arrondissement de Charlesbourg

ÉCHELLE : 1:10 000 PLAN N° : CA4Q41Z01

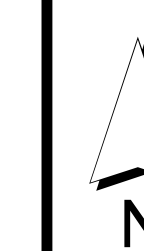






LÉGENDE

- Limite de zone
- ▬ Butte écran
- ▬ Mur écran
- ▬ Écran visuel
- ▬ Zone tampon
- Autoroute
- Voie ferrée
- Cours d'eau, lacs ou étangs à débit régulier



APPROBATION DU PLAN INITIAL ET DES AMENDEMENTS

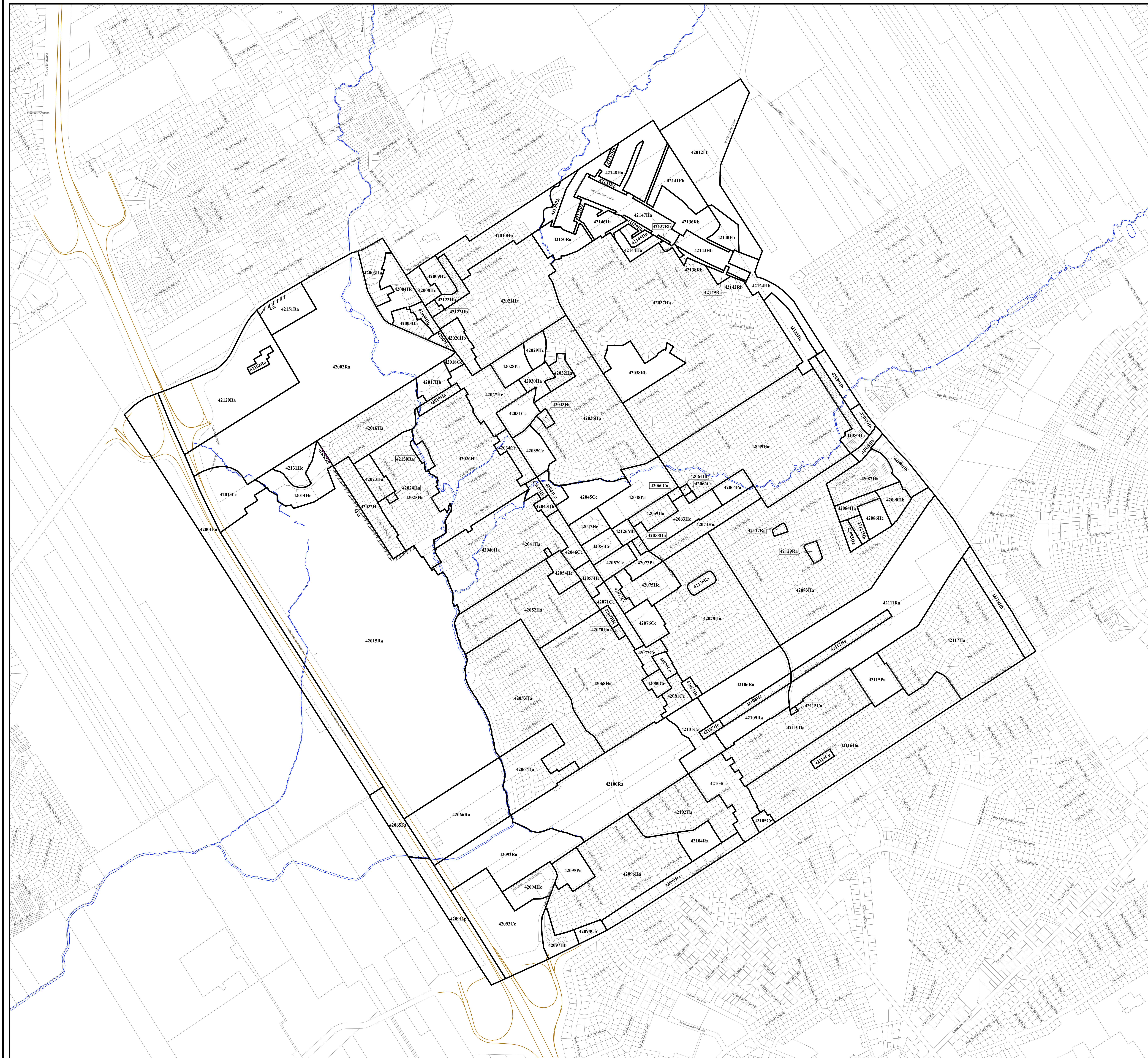
NUMÉRO DU RÈGLEMENT	SIGNATURE DU DIRECTEUR	DESIGNÉ PAR	EN VIGUEUR LE
R.C.A.V.Q.4		M.M.	2010-01-05
R.C.A.V.Q.8		M.M.	2010-06-16
R.C.A.V.Q.17		M.M.	2010-08-24
R.C.A.V.Q.9		M.M.	2010-09-01
R.C.A.V.Q.14		M.M.	2011-05-02
R.C.A.V.Q.17		M.M.	2011-09-01

EN VIGUEUR LE : 2011-09-01

Olivier Siméon  
Président  
Arrondissement de Charlebourg

Sylvie Dubé  
Secrétaire et administratrice  
Arrondissement de Charlebourg

ÉCHELLE : 1:5 001 PLAN N° CA1042Z01







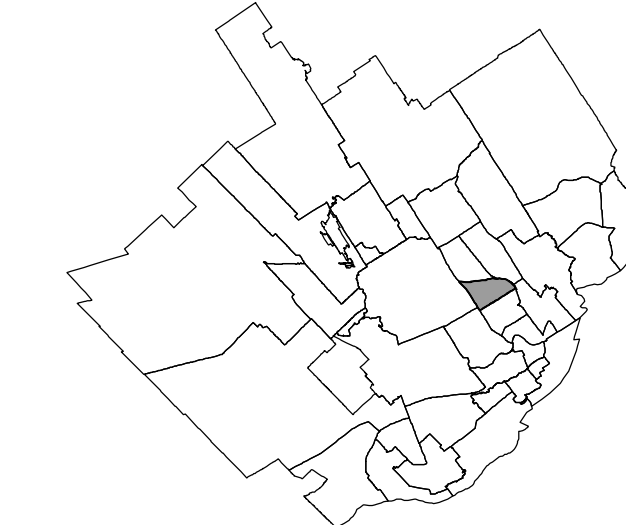












LÉGENDE

- Limite de zone
- ▬ Butte écran
- ▬ Mur écran
- ▬ Écran visuel
- ▬ Zone tampon
- Autoroute
- Voie ferrée
- Cours d'eau, lacs ou étangs à débit régulier

APPROBATION DU PLAN INITIAL ET DES AMENDEMENTS

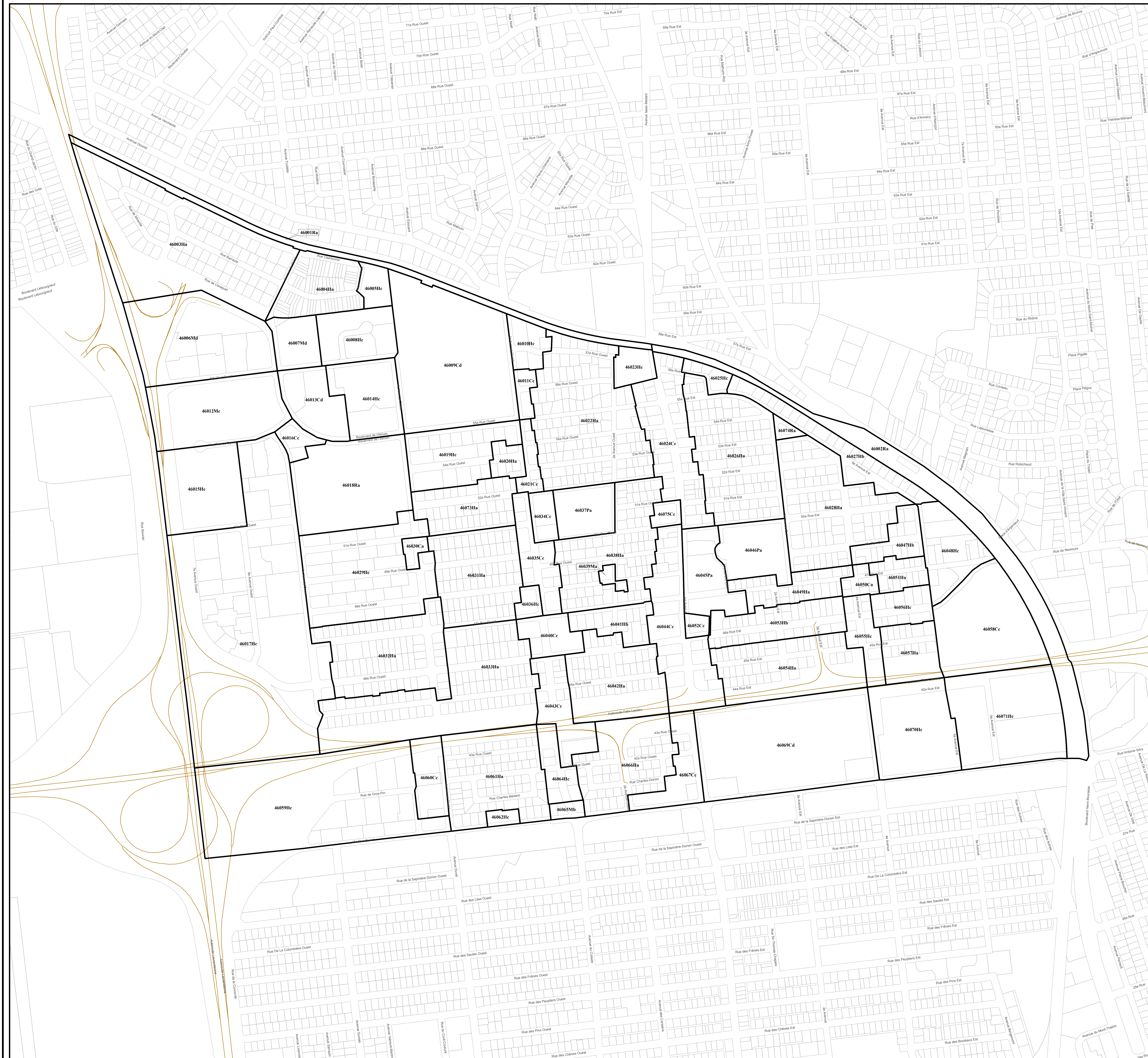
NUMÉRO DU RÉGLEMENT	SIGNATURE DU DIRECTEUR	DESIGNÉ PAR	EN VIGUEUR LE
R.C.A.V.Q. 4		M.M.	2010-01-05
R.C.A.V.Q. 15		M.M.	2012-04-05

EN VIGUEUR LE : 2012-04-05

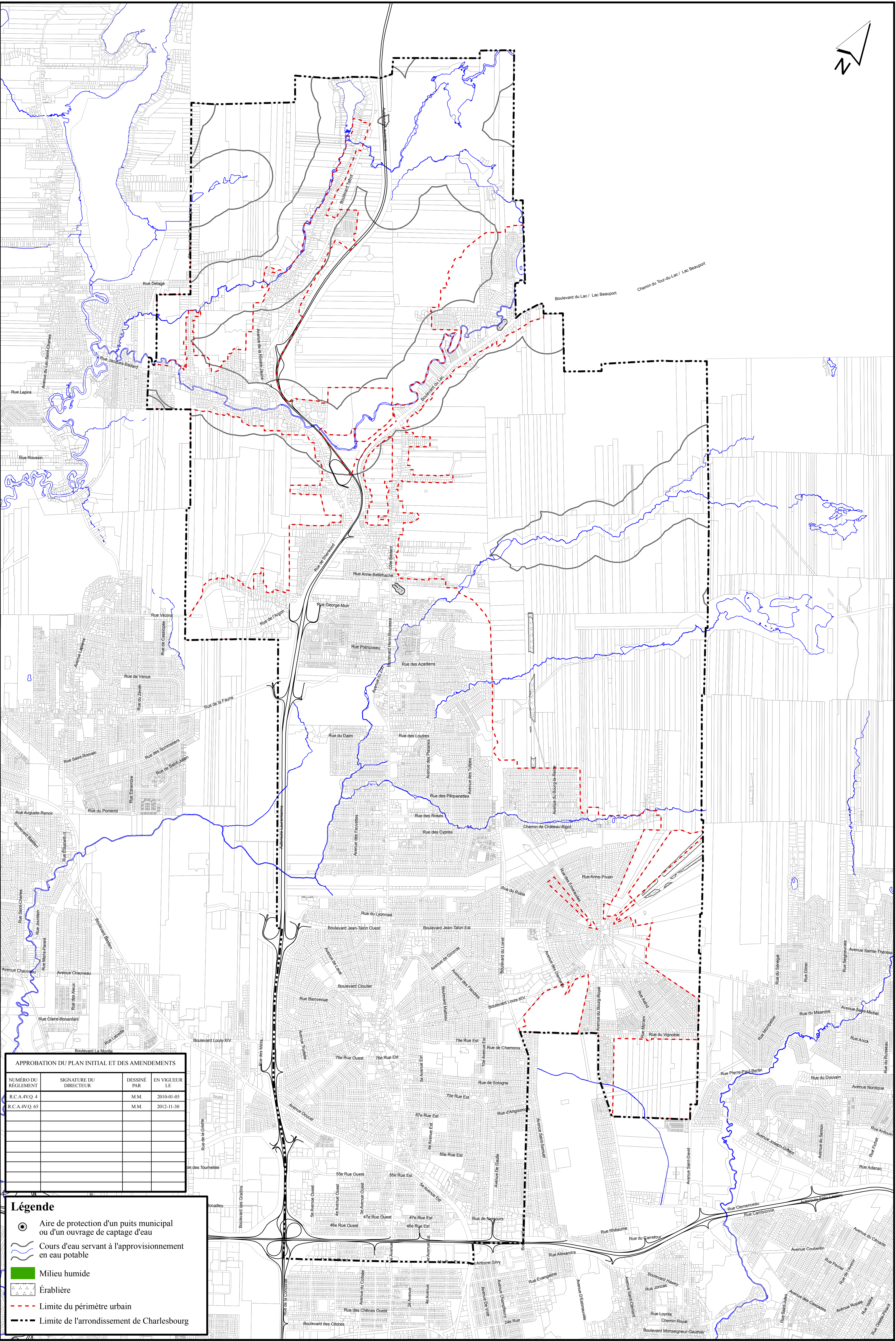

Ophélie Simonsen  
Présidente  
Arrondissement de Charlesbourg

Julien Lefrançois  
Secrétaire et administrateur  
Arrondissement de Charlesbourg

ÉCHELLE : 1:3 000 PLAN N° CA1Q46201







**APPROBATION DU PLAN INITIAL ET DES AMENDEMENTS**

NUMÉRO DU RÉGLEMENT	SIGNATURE DU DIRECTEUR	DESSINÉ PAR	EN VIGUEUR LE
R.C.A.4V.Q. 4		M.M.	2010-01-05
R.C.A.4V.Q. 65		M.M.	2012-11-30

- Légende**
- Aire de protection d'un puits municipal ou d'un ouvrage de captage d'eau
  - Cours d'eau servant à l'approvisionnement en eau potable
  - Milieu humide
  - Érablière
  - Limite du périmètre urbain
  - Limite de l'arrondissement de Charlesbourg

**RÈGLEMENT DE L'ARRONDISSEMENT DE CHARLESBOURG SUR L'URBANISME  
ANNEXE I  
CONTRAINTES ENVIRONNEMENTALES**

Date du plan : 2012-11-30

Préparé par : M.M.

No du plan : CA4CE01

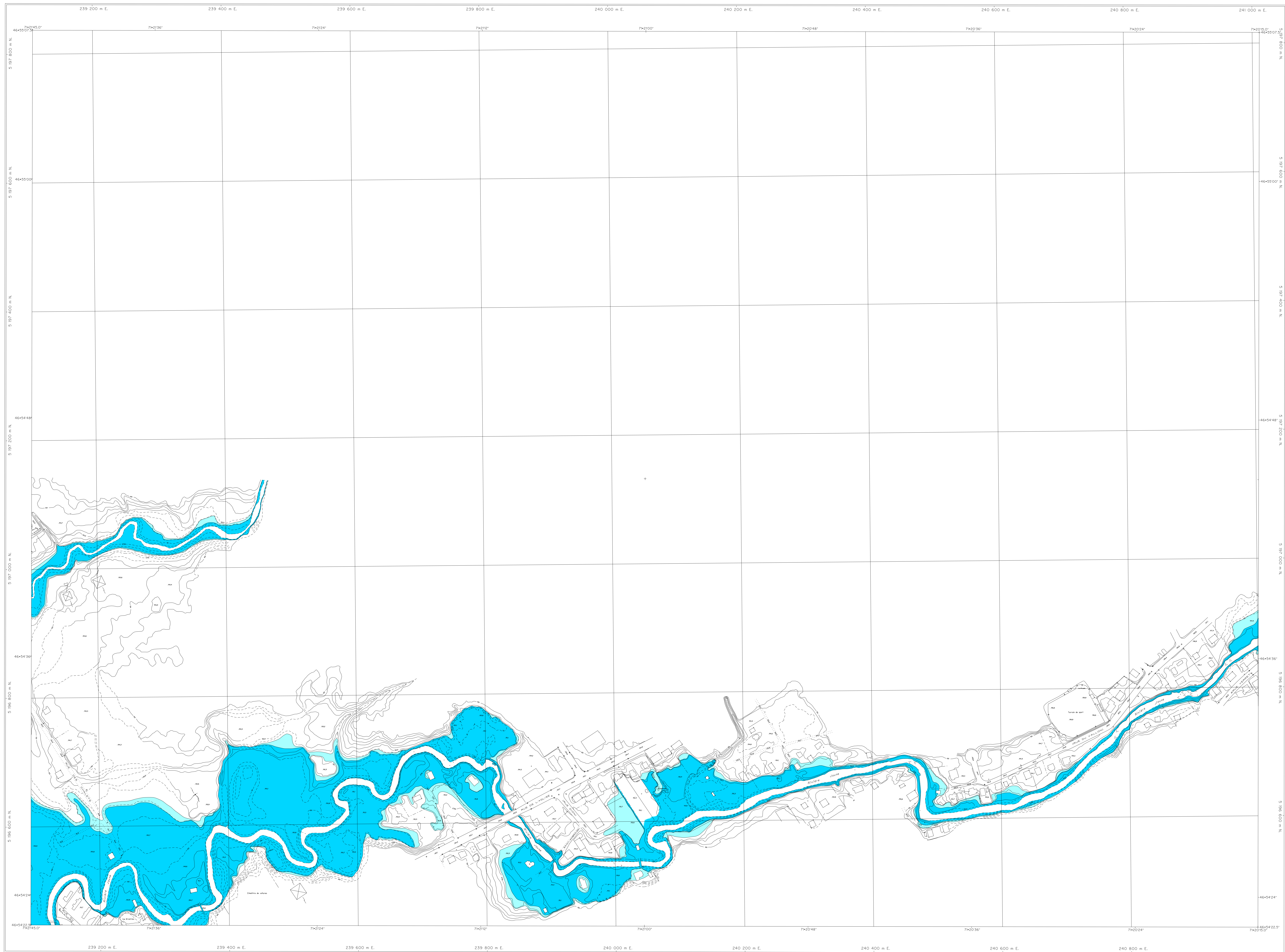
Échelle : 1:20 000

Directeur  
Service de l'aménagement du territoire











APPROBATION DU PLAN INITIAL ET DES AMENDEMENTS			
NUMÉRO DU DORSAL	EN VOIES	DATE	PAR
R.C.A.P. 1	2008-03		
R.C.A.P. 11	2011-06-03		


Zone inondable de grand courant   
 Zone inondable de faible courant 

## RÈGLEMENT DE L'ARRONDISSEMENT DE CHARLESBOURG SUR L'URBANISME

### ANNEXE I

### ZONES INONDABLES

**FEUILLET 1306-2**  
**RIVIÈRE JAUNE**



Projection: Mercator Transverse Modifiée, fuseau 7  
 Surface de référence: ellipsoïde de Clarke, 1866  
 Réseau géodésique: réseau canadien  
 Origine des altitudes: élévation au-dessus de la mer  
 Altitude datum: mean sea level

Modified Transverse Mercator Projection, zone 7  
 Reference surface: Clarke ellipsoid, 1866  
 Geodetic network: national network  
 Origin of altitudes: mean sea level

Projet: 751-88  
 Photographie aérienne: 1:5000, 1987  
 Nomenclature géographique: Commission de toponymie

Project: 751-88  
 Aerial photography: 1:5000, 1987  
 Geographical nomenclature: Commission of toponymy

Note: Les toponymes entre parenthèses n'ont pas été approuvés par la Commission de toponymie en mars 1988.  
 Note: As of March 1988, place names in brackets had not been approved by the Commission of toponymy.





APPROBATION DU PLAN INITIAL ET DES AMENDEMENTS			
NUMÉRO DE RÉGLEMENT	EN VIGUEUR LE	LIEN	REMARQUE
RCA.PV.0.4			

Zone inondable de grand courant   
 Zone inondable de faible courant

## RÈGLEMENT DE L'ARRONDISSEMENT DE CHARLESBOURG SUR L'URBANISME

### ANNEXE I

### ZONES INONDABLES

FEUILLET 1307-2  
 RIVIÈRE JAUNE

